

FINLANDS FÖRFATTNINGSSAMLING

Utgiven i Helsingfors den 31 december 2012

1072/2012

Kommunikationsministeriets förordning om ändring av kommunikationsministeriets förordning om en användningsplan för radiofrekvenser

Utfärdad i Helsingfors den 20 december 2012

I enlighet med kommunikationsministeriets beslut ändras i kommunikationsministeriets förordning om en användningsplan för radiofrekvenser (1799/2009) 2–5 §, sådana de lyder, 3 § i förordning 135/2012 samt 2, 4 och 5 § i förordning 279/2012, som följer:



2 §


Televisionsverksamhet

I de kanalknippen som fastställts för televi-

sionsverksamhet som avses i 7 § i lagen om television- och radioverksamhet (744/1998) får följande kanaler och strålningseffekter användas:

Ort ¹	Kanalknippe							Vasa	VHF A	VHF B	VHF C	ERP (kW)
	A	B	C	D	E	F	G					
Akaa				42								13
Enontekis	53	58	27									30
Esbo	32	44	46	35	53	52	24					50
Euraåminne	38	45	52	33	55	36						50
Haapavesi	34	42	53		57							50
Fredrikshamn								11		8	12	5
Helsingfors				35								5
Hollola	33	47	57	40	51	48						50
Hyvinge				35								6
Tavastehus								11		12	10	4
Idensalmi	26	38	48		22							30
Enare	48	25	32									50
Joensuu	26	59	43									30
Jockis								11		12	10	4
Jyväskylä	30	60	55	25	41	35						50
Jyväskylä S:t Karins								11		9	5	4
				29								50

¹ Av praktiska skäl följs den alfabetiska ordningen i den finskspråkiga förlagan

S:t Karins	51	54	57		60	49				100
Kajana							11	8	12	4
Kangasala				42						10
Kangasala							8	12	10	4
Kervo				35						4
 Kerimäki	30	37, 42	33		58					50
Kiiminki	41	51	54	24	37	33				50
Kiiminki							11	9	5	4
Kyrkslätt				35						6
Karleby							11	9	5	5
Kolari	30	36	59							50
Kontiolahti							10	9	12	5
Kouvola	22	27	53	41	56	49				50
Kouvola							11	8	12	4
Kristinestad	28	41	54		35					50
Kronoby	27	22	41	30	44	33				50
Kuopio	24	36	39	46	52	49				50
Kuopio							6	7	8	4
Kuusamo	33	48	59		51					50
Lahtis				40						5
Lahtis							7	9	5	3
Villmanstrand	47	35	57	26	32	36				50
Villmanstrand							10	9	12	5
Labbo	38	37	55	24	48	40				50
Lempäälä				42						13
Lieksa	25	40	47		51	29				60
Limmingo				24						10
Lojo				35						10
Lojo							6	8	5	4
Lovisa	23	50	60		39					10
Lovisa							6	8	5	5
Masku				29						5
S:t Michel	29	43	59		38					50
S:t Michel							10	9	12	4
Korsholm	38	37	55		57					10
Mäntsälä				35						10
Nokia				42						10
Nurmijärvi				35						7
Uleåborg				24						13
Pelkosenniemi	24	41	29							50
Pello	30	36								7
Pihtipudas	50	45	58		43					80
Posio	31	39	57							50
Raseborg	32	44	46		58					10
Rovaniemi	43	46	38		53					50
Salo				29			9	8	5	3

Nyslott						10	9	11	4
Seinäjäki						11	7	5	4
Sibbo			35						10
Sodankylä	31	50	56						30
Sotkamo	30	52	56	59					80
Taivalkoski	32	38	50						50
Tammela	22	27	50	30	43	37			50
Tammerfors	34	23	58	42	59	53			60
Tervola	40	42		44					50
Åbo			29						15
Tusby			35						4
Tyrnävä						11	9	5	4
Ulvsby						9	7	6	4
Utsjoki	50	49	38						30
Utsjoki	44	51	43						30
Vasa						31			4
Vasa						11	7	5	5
Valkeakoski						8	12	10	4
Vanda			35						7
Vesilahti						8	12	10	4
Vichtis			35						11
Ylivieska						7	9	5	4
Etseri	52	44	56	39					50

3 §

Rundradion Ab:s radioverksamhet

ligt 7 a § 1 mom. i lagen om televisions- och radioverksamhet får följande frekvenser och strålningseffekter användas:

För Rundradion Ab:s radioverksamhet en-

Ort²	Frekvens(MHz)
Enontekis	88,0
Enontekis	90,9
Enontekis	96,0
Enontekis	103,7
Enontekis	107,1
Enontekis	94,1
Enontekis	97,2
Enontekis	99,6
Enontekis	102,2
Enontekis	105,6
Enontekis	88,5
Enontekis	91,4
Enontekis	98,7
Enontekis	101,2

² Av praktiska skäl följs den alfabetiska ordningen i den finskspråkiga förlagan

Enontekis	104,6
Esbo	87,9
Esbo	91,9
Esbo	94,0
Esbo	97,5
Esbo	98,9
Esbo	101,1
Esbo	103,7
Euraåminne	87,7
Euraåminne	92,0
Euraåminne	94,8
Euraåminne	99,4
Euraåminne	103,0
Euraåminne	103,5
Haapavesi	89,0
Haapavesi	96,1
Haapavesi	98,4
Haapavesi	101,9
Hangö	88,4
Hangö	101,9
Hausjärvi	107,8
Hollola	90,5
Tavastehus	98,2
Tavastehus	99,2
Tavastehus	107,1
Idensalmi	87,7
Idensalmi	92,8
Idensalmi	96,5
Idensalmi	107,9
Iломantsi	106,1
Enare	88,4
Enare	92,8
Enare	98,8
Enare	101,9
Enare	105,3
Enare	87,6
Enare	89,9
Enare	97,4
Enare	103,3
Enare	107,5
Joensuu	88,4
Joensuu	94,9
Joensuu	97,2
Joensuu	100,4
Joensuu	106,9

Joutsa	91,8
Jyväskylä	87,6
Jyväskylä	89,9
Jyväskylä	92,5
Jyväskylä	99,3
Jyväskylä	103,5
Kimitoön	87,6
Kerimäki	90,5
Kerimäki	95,8
Kerimäki	97,7
Kerimäki	99,1
Kerimäki	103,2
Kolari	92,2
Kolari	95,3
Kolari	98,1
Kolari	103,8
Kolari	100,7
Korsnäs	104,1
Kouvola	88,5
Kouvola	91,4
Kouvola	92,8
Kouvola	96,9
Kouvola	99,5
Kristinestad	88,9
Kristinestad	91,0
Kristinestad	94,2
Kristinestad	96,1
Kristinestad	97,2
Kristinestad	98,6
Kristinestad	102,6
Kristinestad	104,2
Kronoby	88,8
Kronoby	91,4
Kronoby	94,0
Kronoby	97,6
Kronoby	99,7
Kronoby	102,7
Kuopio	88,1
Kuopio	91,6
Kuopio	93,9
Kuopio	98,1
Kuopio	100,2
Kuusamo	90,7
Kuusamo	92,8
Kuusamo	95,1

Kuusamo	104,3
Lahtis	93,2
Lahtis	95,5
Lahtis	97,9
Lahtis	100,6
Villmanstrand	88,0
Villmanstrand	89,1
Villmanstrand	90,9
Villmanstrand	98,5
Villmanstrand	100,7
Labbo	88,2
Labbo	90,1
Labbo	93,1
Labbo	95,2
Labbo	97,5
Labbo	101,5
Liekka	90,2
Liekka	93,4
Liekka	99,6
Liekka	102,4
Liekka	106,4
Lojo	96,1
Loimaa	99,2
Loimaa	102,6
Lovisa	99,1
S:t Michel	88,9
S:t Michel	92,1
S:t Michel	94,6
S:t Michel	101,8
Korsholm	105,2
Mänttä-Vilppula	105,3
Nilsia	90,8
Uleåborg	90,4
Uleåborg	93,2
Uleåborg	97,3
Uleåborg	100,3
Uleåborg	107,7
Parikkala	95,1
Parkano	95,9
Parkano	98,0
Pelkosenniemi	91,0
Pelkosenniemi	97,6
Pelkosenniemi	99,9
Pelkosenniemi	102,4
Pello	90,2

Pello	97,0
Pello	99,7
Pello	103,4
Perho	95,9
Pernå	89,5
Pernå	92,3
Pernå	95,0
Pernå	96,4
Pernå	98,3
Pernå	102,2
Pieksämäki	89,4
Pieksämäki	95,3
Pieksämäki	97,4
Pieksämäki	104,9
Jakobstad	98,5
Pihtipudas	88,6
Pihtipudas	91,1
Pihtipudas	94,7
Pihtipudas	97,0
Pihtipudas	100,8
Björneborg	106,9
Borgå	90,3
Borgå	95,9
Posio	87,6
Posio	91,5
Posio	98,6
Posio	104,0
Brahestad	89,5
Brahestad	91,8
Brahestad	102,5
Brahestad	106,5
Raseborg	90,9
Raseborg	93,1
Raseborg	97,0
Raseborg	99,7
Raseborg	102,5
Raseborg	105,0
Rovaniemi	88,2
Rovaniemi	94,0
Rovaniemi	96,7
Rovaniemi	103,0
Rovaniemi	106,8
Salo	100,8
Salo	105,8
Savitaipale	97,2

Sievi	90,3
Sodankylä	87,8
Sodankylä	90,1
Sodankylä	94,3
Sodankylä	101,3
Sodankylä	106,5
Sotkamo	92,3
Sotkamo	94,3
Sotkamo	98,9
Sotkamo	101,2
Taivalkoski	89,2
Taivalkoski	91,9
Taivalkoski	99,2
Taivalkoski	103,6
Taivalkoski	106,5
Tammela	89,2
Tammela	91,3
Tammela	96,0
Tammela	105,4
Tammerfors	88,3
Tammerfors	90,7
Tammerfors	93,7
Tammerfors	99,9
Tammerfors	102,1
Tervola	88,6
Tervola	92,6
Tervola	95,6
Tervola	101,6
Torneå	103,7
Åbo	89,8
Åbo	92,6
Åbo	94,3
Åbo	96,7
Åbo	98,2
Åbo	101,4
Ulvby	97,0
Utsjoki	90,7
Utsjoki	93,1
Utsjoki	99,4
Utsjoki	102,6
Utsjoki	107,1
Utsjoki	89,5
Utsjoki	93,4
Utsjoki	96,8
Utsjoki	100,8

Utsjoki	103,7
Utsjoki	88,6
Utsjoki	93,9
Utsjoki	97,7
Utsjoki	101,2
Utsjoki	105,3
Utsjoki	88,1
Utsjoki	90,2
Utsjoki	94,4
Utsjoki	101,7
Utsjoki	105,7
Utsjoki	107,8
Nystad	107,1
Vasa	87,8
Vasa	89,6
Vasa	94,8
Vasa	97,3
Vasa	101,0
Violahti	95,9
Övertorneå	87,9
Övertorneå	89,8
Övertorneå	94,7
Etseri	91,9
Etseri	94,6
Etseri	96,6
Etseri	102,9

4 §

Riksomfattande koncessionsberoende radioverksamhet

radioverksamhet enligt 7 § i lagen om television- och radioverksamhet får följande frekvenser användas:

För riksomfattande koncessionsberoende

Frekvenshelhet 1	106,2	Esbo
	90,4	Euraåminne
	104,1	Haapavesi
	100,2	Tavastehus
	106,3	Enare
	88,7	Joensuu
	94,6	Jockis
	105,8	Jyväskylä
	103,9	S:t Karins
	107,6	Bötom
	107,7	Kerimäki
	104,8	Kiiminki

100,7	Kumo
103,4	Karleby
107,9	Kolari
105,7	Kouvola
98,8	Kronoby
106,7	Kuopio
100,8	Kuusamo
102,4	Lahtis
103,8	Villmanstrand
106,5	Lappo
104,3	Lieksa
106,9	S:t Michel
87,8	Padasjoki
105,8	Pelkosenniemi
105,1	Pihtipudas
91,6	Björneborg
105,5	Rovaniemi
105,7	Sotkamo
90,2	Sysmä
105,0	Taivalkoski
104,7	Tammerfors
107,5	Tervola

Frekvenshelhet 2

104,5	Euraâminne
96,2	Hangö
99,6	Hausjärvi
96,8	Haapavesi
104,6	Helsingfors
106,5	Tavastehus
103,1	Idensalmi
103,6	Jockis
95,7	Juuka
101,6	Jyväskylä
94,4	Jämsä
102,8	Kajana
105,2	Keminmaa
102,7	Kouvola
93,4	Kristinestad
107,2	Kronoby
93,0	Kuopio
107,1	Kuusamo
105,0	Lahtis
94,2	Villmanstrand
105,4	Lappo
87,9	Liperi



99,1	Lojo	
97,7	Sastamala	
100,5	S:t Michel	
101,2	Orivesi	
101,4	Uleåborg	
101,3	Pieksämäki	
98,7	Pihtipudas	
107,9	Borgå	
107,0	Brahestad	
100,2	Raseborg	
102,0	Rovaniemi	
97,7	Sastamala	
104,2	Nyslott	
101,3	Sysmä	
89,6	Tammerfors	
98,7	Åbo	
91,1	Nystad	
105,7	Nystad	
104,4	Vasa	
94,4	Valkeakoski	
106,9	Etseri	
92,9	Äänekoski	

Frekvenshelhet 3

102,2	Alajärvi
93,4	Haapavesi
95,7	Hangö
96,8	Helsingfors
104,0	Hyvinge
97,3	Tavastehus
97,5	Idensalmi
102,5	Imatra
97,3	Jyväskylä
88,8	Jämsä
104,5	Suomussalmi
88,8	Karislojo
106,7	Högfors
107,0	Kittilä
91,6	Kolari
101,5	Kotka
93,8	Kouvola
104,9	Kronoby
101,6	Kuopio
103,2	Kuusamo
96,6	Lahtis
96,5	Villmanstrand

102,8	Lempäälä
96,4	Liperi
107,9	Loimaa
106,3	S:t Michel
89,7	Nilsjä
99,1	Uleåborg
106,2	Pelkosenniemi
101,7	Pihtipudas
96,5	Pieksämäki
98,7	Björneborg
93,5	Borgå
87,7	Brahestad
93,9	Raumo
101,1	Rovaniemi
102,2	Salo
105,2	Nyslott
95,7	Seinäjäki
101,7	Sotkamo
96,1	Sysmä
102,2	Taivalkoski
90,0	Tammerfors
100,1	Tervola
106,1	Östermark
104,6	Åbo
93,9	Vasa
105,5	Varkaus
98,4	Etseri

Frekvenshelhet 4

96,5	Euraåminne
94,9	Helsingfors
95,7	Hyvinge
92,3	Tavastehus
97,7	Jyväskylä
107,0	Kajana
98,8	Keminmaa
90,0	Kouvola
100,9	Kuopio
89,7	Lahtis
103,7	Liperi
104,8	Lojo
104,9	Loimaa
93,0	S:t Michel
89,3	Orivesi
95,8	Uleåborg
89,9	Brahestad



Frekvenshelhet 5

91,4	Raseborg
106,3	Rovaniemi
100,4	Seinäjoki
104,7	Sonkajärvi
107,5	Tammela
97,6	Åbo
91,6	Vasa
104,2	Ylöjärvi
106,0	Euraâminne
105,6	Haapajärvi
104,5	Hangö
98,1	Helsingfors
88,8	Hyrnsalmi
106,0	Ijo
107,3	Idensalmi
101,5	Imatra
102,9	Joensuu
94,7	Juuka
95,1	Jyväskylä
96,3	Kajana
104,6	Kalajoki
106,3	Karleby
103,3	Kouvola
105,3	Kronoby
89,5	Kuhmo
105,3	Kuopio
100,1	Kurikka
104,4	Lahtis
94,8	Villmanstrand
92,9	Lestijärvi
104,8	S:t Michel
96,4	Uleåborg
100,2	Parkano
103,0	Pieksämäki
104,5	Pihtipudas
105,8	Brahestad
103,2	Raseborg
103,3	Rovaniemi
88,0	Sastamala
101,4	Nyslott
103,3	Seinäjoki
103,3	Tammela
91,6	Tammerfors
96,2	Tervola



106,0 Torneå
 103,4 Åbo
 102,0 Vasa
 91,0 Varkaus
 104,9 Etseri

Frekvenshelhet 6

92,5 Esbo
 101,7 Euraâminne
 106,1 Haapavesi
 95,3 Hangö
 94,7 Hausjärvi
 90,0 Helsingfors
 107,7 Iitti
 95,6 Idensalmi
 105,5 Ingå
 101,9 Joensuu
 101,0 Jyväskylä
 105,2 Lovisa 
 101,8 Träskända
 94,8 Kajana
 99,1 Karleby
 104,9 Kouvola
 89,1 Kuopio
 94,2 Lahtis
 100,2 Villmanstrand 
 100,9 S:t Michel
 106,2 Uleåborg
 102,3 Pihtipudas
 107,0 Raseborg
 105,1 Rovaniemi
 107,7 Salo
 89,1 Sysmä
 96,2 Seinäjoki
 90,1 Tammela
 98,3 Tervola
 102,4 Åbo
 90,5 Vasa
 102,8 Varkaus
 105,6 Ylöjärvi
 105,5 Etseri

Frekvenshelhet 7

91,1 Helsingfors
 97,7 Tavastehus
 105,4 Joensuu
 104,5 Jyväskylä

103,4	Kajana
89,3	Kouvola
103,8	Kuopio
101,5	Lahtis
87,6	Lappo
103,5	Uleåborg
104,1	Björneborg
89,4	Raseborg
105,2	Tammerfors
106,4	Åbo
96,7	Vasa

Frekvenshelhet 8

92,9	Helsingfors
107,4	Hollola
88,1	Tavastehus
96,2	Jyväskylä
94,8	Kuopio
105,5	S:t Michel
103,4	Mäntsälä
99,6	Uleåborg
90,8	Borgå
104,3	Raseborg
100,0	Nyslott
92,2	Tammerfors
106,8	Åbo
90,3	Valkeakoski

Frekvenshelhet 9

95,7	Euraåminne
89,0	Helsingfors
106,4	Hollola
105,9	Tavastehus
107,4	Joensuu
94,1	Jyväskylä
107,3	S:t Karins
107,2	Karislojo
100,5	Kemi
91,3	Kerimäki
106,9	Kiiminki
104,3	Karleby
96,2	Kouvola
106,1	Kuopio
96,0	Villmanstrand
89,4	Lappo
87,8	S:t Michel
93,4	Rovaniemi

	98,8	Ylöjärvi
Frekvenshelhet 10	106,9	Helsingfors
	107,2	Kotka
	102,1	Villmanstrand
	107,6	Borgå
Frekvenshelhet 11	102,4	Helsingfors
	99,7	Jyväskylä
	105,4	Uleåborg
	103,1	Tammerfors
	101,9	Åbo
Frekvenshelhet 12	105,5	Helsingfors
	88,5	Janakkala
	90,9	Jyväskylä
	100,5	Karislojo
	87,6	Lahtis
	89,5	Villmanstrand
	94,3	Uleåborg
	89,9	Björneborg
	88,4	Borgå
	92,7	Tammerfors
	100,5	Åbo

5 §

Regional och lokal koncessionsberoende radioverksamhet

ende radioverksamhet enligt 7 § i lagen om televisions- och radioverksamhet får följande frekvenser användas:

För regional och lokal koncessionsbero-




Södra och Norra Savolax	Kuopio	95,6	Kuopio
		89,3	Nilsjä
	Kuopio-Idensalmi	104,0	Varkaus
		89,5	Idensalmi
		96,7	Kuopio
		102,0	Siilinjärvi
		107,1	Sonkajärvi
	S:t Michel 1	92,7	Varkaus
		96,2	Jockas
		107,1	Kerimäki
	S:t Michel 2	89,7	S:t Michel
		96,7	Nyslott
		107,5	S:t Michel

	S:t Michel 3	104,2	S:t Michel
	Pieksämäki	102,2	Pieksämäki
Egentliga Tavastland och Päijänne-Tavastland			
	Tavastehus	101,7	Tavastehus
	Lahtis 1	106,8	Heinola
		103,0	Lahtis
	Lahtis 2	91,0	Kouvola
		98,6	Lahtis
		94,9	Sysmä
Mellersta Finland			
	Jyväskylä 1	91,3	Jyväskylä
		87,9	Pihtipudas
		89,6	Viitasaari
	Jyväskylä 2	107,1	Jyväskylä
		100,3	Jämsä
		107,0	Pihtipudas
	Jyväskylä 3	102,5	Jyväskylä
		101,3	Pihtipudas
		107,5	Viitasaari
		93,5	Äänekoski
Kymmenedalen och Södra Karelen			
	Kotka-Villmanstrand	105,3	Imatra
		87,7	Kotka
		100,1	Kouvola
		93,5	Villmanstrand
Lappland och Kajanaland			
	Enare	89,0	Enare
		95,7	Enare
	Kajana	90,9	Hyrnsalmi
		95,7	Kajana
		103,2	Kuhmo
		104,7	Kuhmo
		101,8	Kuusamo
		103,5	Pelkosenniemi
		99,5	Rovaniemi
		95,4	Sotkamo
		87,9	Suomussalmi
	Kemi 1	95,0	Kemi
	Rovaniemi	89,3	Rovaniemi
	Torneå	92,0	Torneå
Birkaland			
	Tammerfors 1	98,4	Tammerfors

Tammerfors 2	92,9	Ikalis
	97,2	Orivesi
	103,3	Ruovesi
	89,5	Sastamala
	95,7	Tammerfors
Tammerfors 3	87,6	Valkeakoski
	96,3	Ikalis
	106,7	Kankaanpää
	91,7	Parkano
	106,1	Tammerfors
Tammerfors 4	96,7	Valkeakoski
	107,8	Ylöjärvi
	105,3	Kankaanpää
	107,4	Nokia
Tammerfors 5	101,2	Sastamala
	99,0	Ikalis
	95,4	Mänttä-Vilppula
	103,8	Orivesi
	100,9	Tammerfors
	95,0	Valkeakoski

**Österbotten, Södra, Mellersta
och Norra Österbotten**

Alajärvi	89,7	Alajärvi
	107,9	Alajärvi
	90,5	Karstula
Kemi 2	99,1	Lestijärvi
	89,5	Keminmaa
Karleby 1	92,7	Kannus
	103,7	Kaustby
	96,7	Karleby
	94,6	Jakobstad
	89,3	Kaustby
Karleby 2	104,3	Alajärvi
	105,9	Kronoby
Lappo	92,3	Kurikka
	96,9	Lappo
	105,1	Östermark
	97,8	Etseri
	100,1	Haapavesi
Uleåborg 1	107,7	Kalajoki
	89,4	Kiiminki
	92,5	Brahestad
Uleåborg 2	95,0	Haapajärvi
	103,3	Haapavesi

		101,0	Kalajoki	
		100,5	Nivala	
		88,0	Uleåborg	
		94,8	Brahestad	
		95,5	Sievi	
	Uleåborg 3	98,7	Uleåborg	
	Uleåborg 4	103,1	Uleåborg	
		100,7	Brahestad	
		88,3	Ylivieska	
	Seinäjäjoki 1	100,1	Alajärvi	
		99,1	Seinäjäjoki	
	Seinäjäjoki 2	103,1	Alajärvi	
		103,9	Alajärvi	
		105,9	Jalasjärvi	
		89,8	Karleby	
		98,2	Lappo	
		89,1	Etseri	
	Vasa	97,7	Östermark	
		99,5	Vasa	
		105,8	Vasa	
Norra Karelen				
	Joensuu 1	101,5	Joensuu	
		87,7	Kitee	
	Joensuu 2	92,8	Joensuu	
		103,3	Juuka	
		102,2	Kitee	
		92,0	Liekka	
		101,7	Outokumpu	
		101,0	Nurmes	
Satakunta				
	Björneborg 1	98,0	Kokemäki	
		89,4	Björneborg	
	Björneborg 2	101,0	Björneborg	
	Raumo	93,3	Raumo	
		97,3	Raumo	
	Björneborg-Raumo	93,0	Huittinen	
		100,4	Nakkila	
		105,1	Raumo	
	Björneborg-Tammerfors	91,2	Ikalis	
		100,7	Kankaanpää	
		87,8	Parkano	
		100,0	Björneborg	
		89,0	Tammerfors	

Nyland	Esbo 1	88,6	Helsingfors
		89,4	Tusby
	Esbo 2	95,2	Helsingfors
		91,6	Tusby
	Helsingfors 1	96,2	Esbo
	Helsingfors 2	99,4	Esbo
	Helsingfors 3	102,8	Helsingfors
	Helsingfors 4	100,3	Helsingfors
	Lojo	107,5	Hangö
		105,6	Hyvinge
		96,5	Högfors
		95,1	Raseborg
	Borgå	99,8	Borgå
Egentliga Finland	Väståboland	99,0	Väståboland
	Salo 1	88,2	Salo
	Salo 2	93,5	Salo
	Åbo 1	91,5	Åbo
	Åbo 2	91,8	Loimaa
		89,0	Åbo
		88,5	Nystad
	Åbo 3	98,5	Jockis
		100,1	Åbo
		96,2	Nystad
	Åbo 4	97,5	Kjulo
		100,9	Laitila
		95,3	Loimaa
		90,5	Åbo
	Åbo 5	105,2	Salo
	105,5	Åbo	



Denna förordning träder i kraft den 1 januari 2013.

Åtgärder som krävs för verkställigheten av denna förordning får vidtas innan förordningen träder i kraft.

Helsingfors den 20 december 2012

Bostads- och kommunikationsminister *Krista Kiuru*

Konsultativ tjänsteman Tomi Lindholm