

FINLANDS FÖRFATTNINGSSAMLING

Utgiven i Helsingfors den 18 mars 2014

214/2014

Statsrådets förordning om naturskyddsområden i landskapet Egentliga Finland

Utfärdad i Helsingfors den 13 mars 2014

I enlighet med statsrådets beslut föreskrivs med stöd av 17 och 17 a § i naturvårdslagen (1096/1996), sådana de lyder i lag 58/2011:

1 §

Syftet med inrättandet av naturskyddsområdena

För att bevara landskapet Egentliga Finlands representativa lundar och ädellövskogar, gamla skogar, myrar, fågelrika vatten samt skärgårds- och bergsnaturens organismer i naturtillstånd och för att trygga eller återställa den ostörda utvecklingen av deras ekosystem, för att bevara traditionella landskap samt för friluftsliv, undervisning och forskning inrättas såsom övriga naturskyddsområden enligt naturvårdslagen (1096/1996) de områden som anges i 2 §.

2 §

Läge och gränser

Såsom naturskyddsområden inrättas följande områden som ägs av staten och vilkas gränser har märkts ut med en röd linje på de kartor som är bilagor till denna förordning:

1) Stormossens naturskyddsområde i Dragsfjärd, vars areal är cirka 123,8 hektar (bilaga 1), i Kimitoöns kommun,

2) Stormossens naturskyddsområde i Kimito, vars areal är cirka 105,7 hektar (bilaga 2), i Kimitoöns kommun,

3) Stora Rahi naturskyddsområde, vars areal är cirka 118,6 hektar (bilaga 3), i Gustavskommun,

4) Malijärvi naturskyddsområde, vars areal är cirka 103,4 hektar (bilaga 4), i Laitila stad,
5) Iso-Hölö naturskyddsområde, vars areal är cirka 859,4 hektar (bilaga 5), i Laitila stad och Eura kommun,

6) Nukinrahka och Hirvilamminsuo naturskyddsområde, vars areal är cirka 887,7 hektar (bilaga 6), i Laitila stad och Mynämäki kommun,

7) naturskyddsområdet i Laitila skogar, vars areal är cirka 169,6 hektar (bilaga 7), i Laitila stad och Mynämäki kommun,

8) naturskyddsområdet vid Kivijärvi skogar, vars areal är cirka 111,1 hektar (bilaga 8), i Laitila stad samt Mynämäki och Vehmaa kommuner,

9) Otajärvi naturskyddsområde, vars areal är cirka 112,1 hektar (bilaga 9), i städerna Laitila och Raumo samt i Pyhäranta kommun,

10) Maisaarensuo naturskyddsområde, vars areal är cirka 206,0 hektar (bilaga 10), i Loimaa stad,

11) Himmaistenrahka naturskyddsområde, vars areal är cirka 377,8 hektar (bilaga 11), i Loimaa stad och Oripää kommun,

12) Telkunsuo naturskyddsområde, vars areal är cirka 849,1 hektar (bilaga 12), i Loimaa stad och Punkalaidun kommun,

13) Öksyssuo naturskyddsområde, vars areal är cirka 446,0 hektar (bilaga 13), i städerna Loimaa och Somero samt i Ypäjä och Koski kommuner,



14) Karhunperärahka naturskyddsområde, vars areal är cirka 799,3 hektar (bilaga 14), i Marttila kommun och Salo stad,

15) Oukkulanlahti naturskyddsområde, vars areal är cirka 132,5 hektar (bilaga 15), i Masku kommun,

16) Kolkansuo naturskyddsområde, vars areal är cirka 1 048,4 hektar (bilaga 16), i Mynämäki kommun,

17) Mietoistenlahti naturskyddsområde, vars areal är cirka 285,8 hektar (bilaga 17), i Mynämäki kommun,

18) Kramppi naturskyddsområde, vars areal är cirka 233,7 hektar (bilaga 18), i Nådendals stad,

19) naturskyddsområdet i Pakinai skärgård, vars areal är cirka 267,0 hektar (bilaga 19), i Nådendals stad,

20) naturskyddsområdet i Houtskärs lundar, vars areal är cirka 150,2 hektar (bilaga 20), i Pargas stad,

21) Högö naturskyddsområde, vars areal är cirka 287,7 hektar (bilaga 21), i Pargas stad,

22) naturskyddsområdet Nagu sjöar, vars areal är cirka 202,7 hektar (bilaga 22), i Pargas stad,

23) naturskyddsområdet i Själo skärgård, vars areal är cirka 1 305,0 hektar (bilaga 23), i Pargas stad,

24) Kontolanrahka naturskyddsområde, vars areal är cirka 845,6 hektar (bilaga 24), i Pöytyä kommun och Loimaa stad,

25) Rehtsuo naturskyddsområde, vars areal är cirka 122,3 hektar (bilaga 25), i Rusko kommun,

26) Kakossuo naturskyddsområde, vars areal är cirka 222,0 hektar (bilaga 26), i Salo stad,

27) Pyysuo naturskyddsområde, vars areal är cirka 165,5 hektar (bilaga 27), i Salo stad,

28) Raadesuo naturskyddsområde, vars areal är cirka 124,1 hektar (bilaga 28), i Salo stad,

29) Hyypärä naturskyddsområde, vars areal är cirka 449,3 hektar (bilaga 29), i städerna Salo och Somero,

30) Rekijokidalens naturskyddsområde, vars areal är cirka 103,4 hektar (bilaga 30), i Somero stad och

31) Reksuo naturskyddsområde, vars areal är cirka 411,2 hektar (bilaga 31), i Somero stad.

3 §

Fridlysningsbestämmelser

De fridlysningsbestämmelser som ska tillämpas på naturskyddsområden som inrättats genom denna förordning finns i 17 a § i naturvårdslagen.

Följande åtgärder är tillåtna:

1) älgjakt från den 15 oktober – till och med den 31 december på naturskyddsområdena i Stormossen i Dragsfjärd, Stormossen i Kimito, Iso-Hölö, Nukinrahka och Hirvilammisuo, Otajärvi, Maisaarensuo, Himmaitenrahka, Telkunsuo, Öksyssuo, Karhunperärahka, Kolkansuo, Kramppi, Houtskärs lundar, Nagu sjöar, Själo skärgård, Kontolanrahka, Rehtsuo, Kakossuo, Pyysuo och Reksuo,

2) jakt på rådjur från den 15 oktober – till och med den 31 december på naturskyddsområdena i Stormossen i Dragsfjärd, Stormossen i Kimito, Kramppi, Pakinai skärgård, Houtskärs lundar, Nagu sjöar och Själo skärgård,

3) rävjakt på naturskyddsområdena i Otajärvi, Oukkulanlahti och Mietoistenlahti,

4) jakt på gräsand, bläsand, kricka och knipa på Otajärvi naturskyddsområde inom de områden som märkts ut i kartbilaga 9 och på Oukkulanlahti naturskyddsområde inom de områden som märkts ut i kartbilaga 15,

5) underhåll och istandsättning av diken med tanke på torrlägningsbehoven inom områden utanför naturskyddsområdena,

6) byggande av en led för lätt trafik i anslutning till skärgårdsvägen inom Själo skärgårds naturskyddsområde; vid byggandet och planeringen av leden ska åtgärder som ändrar naturvärdena och miljön undvikas,

7) placering av mindre konstruktioner som el- och datakommunikationsförbindelser eller väghållning förutsätter i omedelbar närhet av landsvägar som gränsar till naturskyddsområdena i Telkunsuo och Själo skärgård,

8) försvarsmaktens övnings- och utbildningsverksamhet i de områden som försvarsmakten har nyttjanderätt till,

9) undersökningar av fasta fornlämningar i enlighet med lagen om fornminnen (295/1963).



4 §

Ikraftträdande

Denna förordning träder i kraft den 15 april 2014.

Genom denna förordning upphävs:

1) förordningen om Karpanmäki naturskyddsområde (809/1985),

2) förordningen om inrättande av ett särskilt naturskyddsområde vid mynningen av Laajoki å (822/1971),

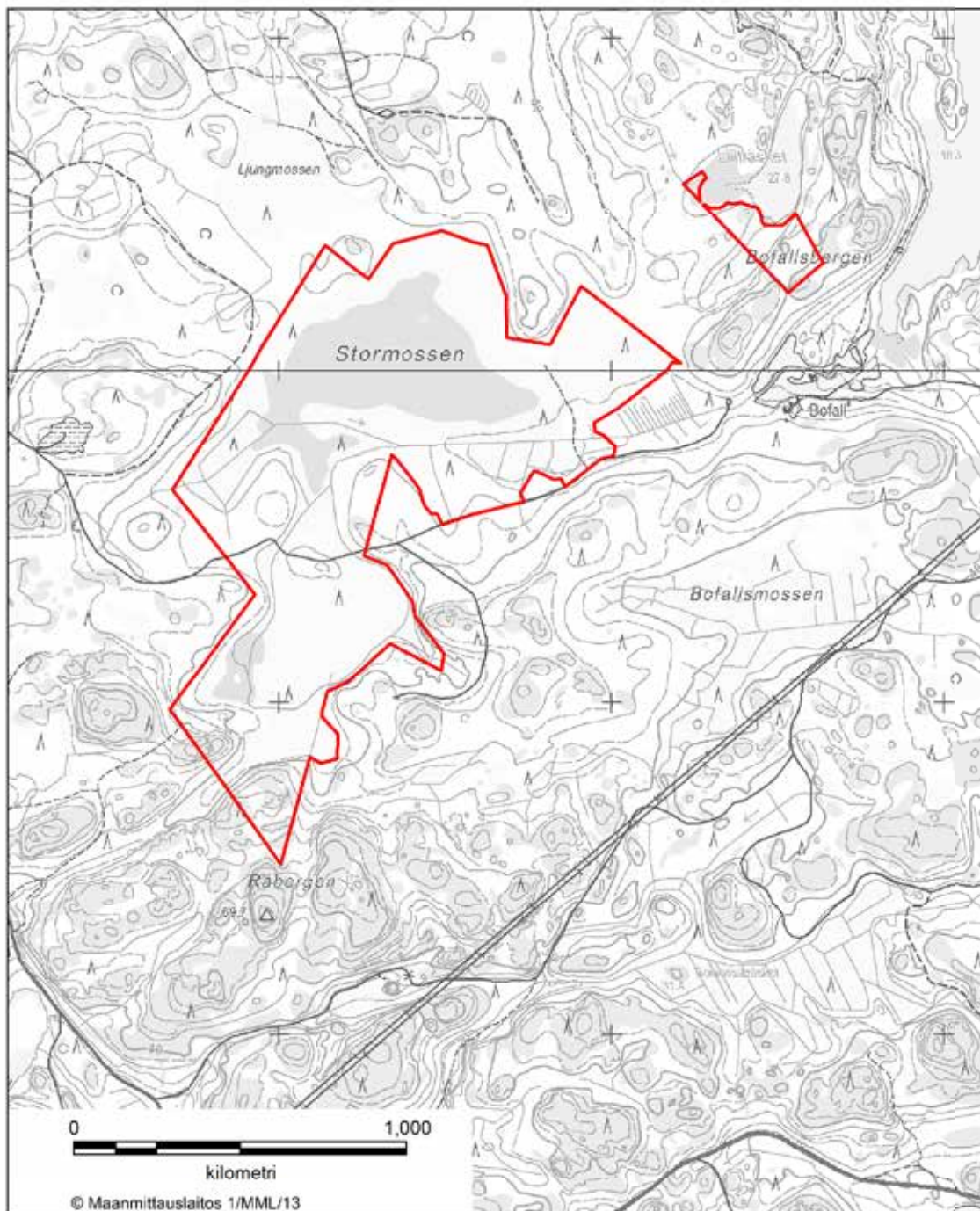
3) 2 § 1 mom. 4 punkten i förordningen om skydd av gamla skogar (1115/1993).

Jakt enligt de avtal om jaktarrende som gällde vid förordningens ikraftträdande kan oberoende av 3 § fortgå till och med den 31 januari 2015.

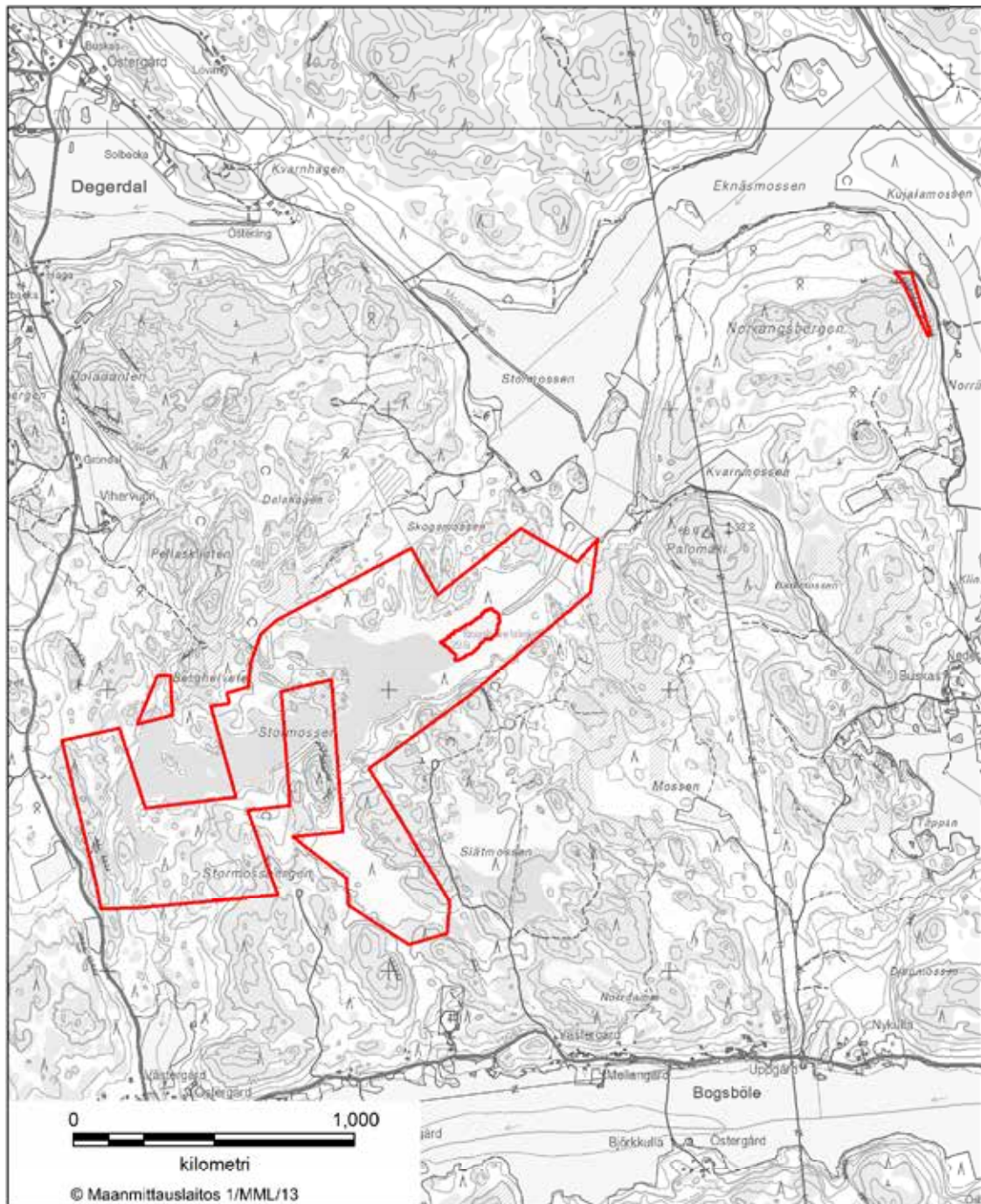
Helsingfors den 13 mars 2014

Miljöminister *Ville Niinistö*

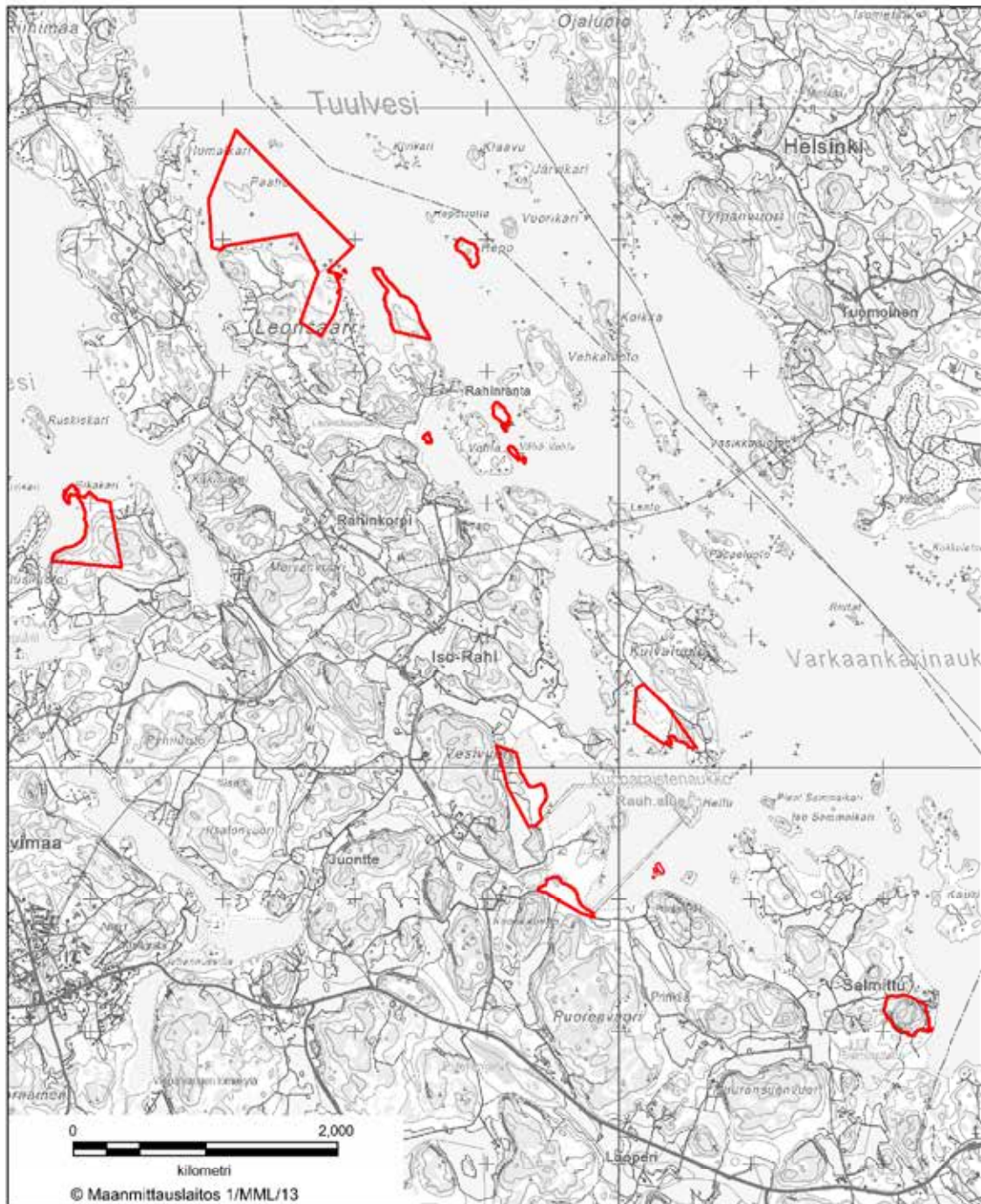
Lagstiftningsråd Heikki Korpelainen



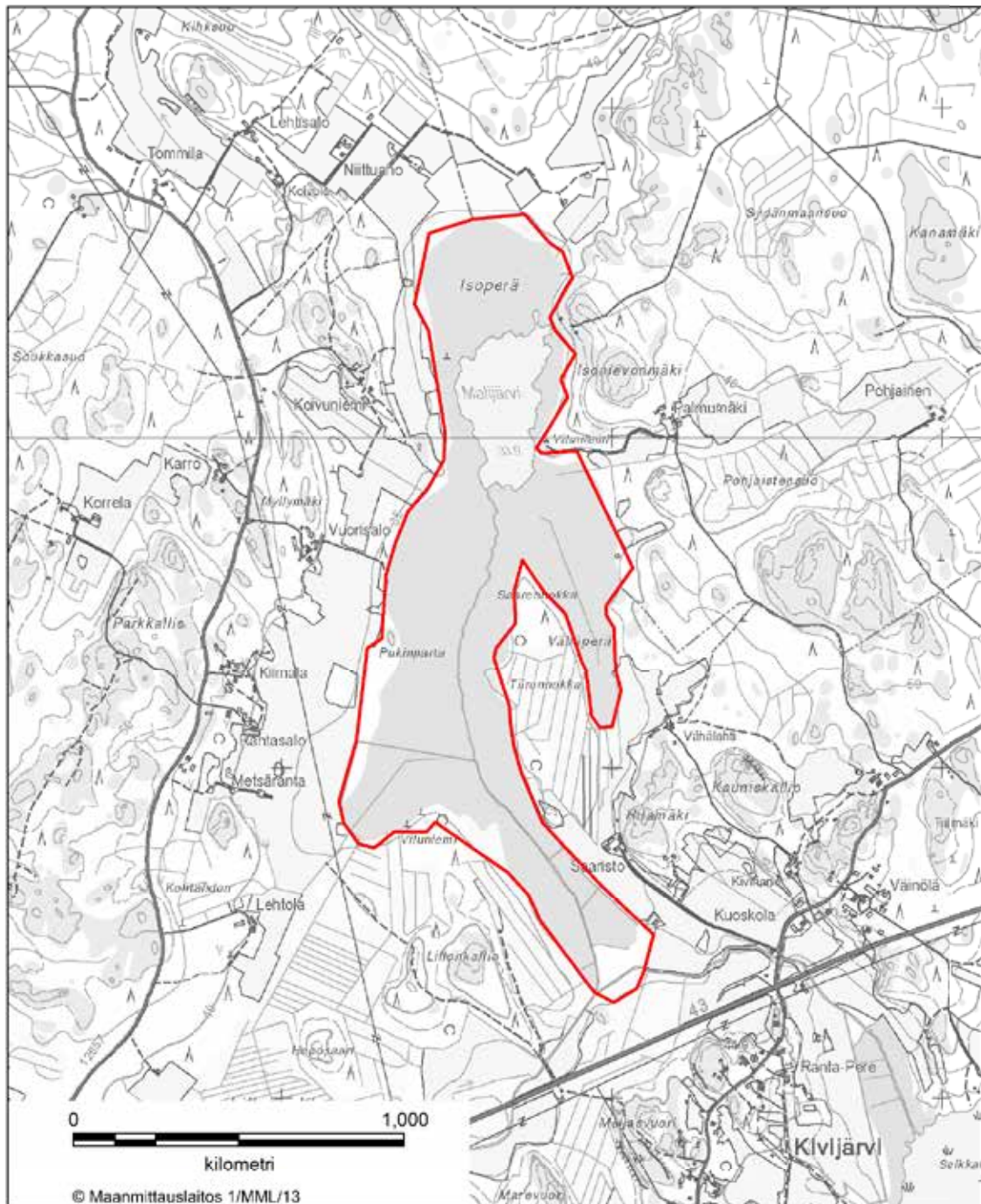
BILAGA 1 STORMOSSENS NATURSKYDDSSOMRÅDE I DRAGSFJÄRD
Kimitoöns kommun



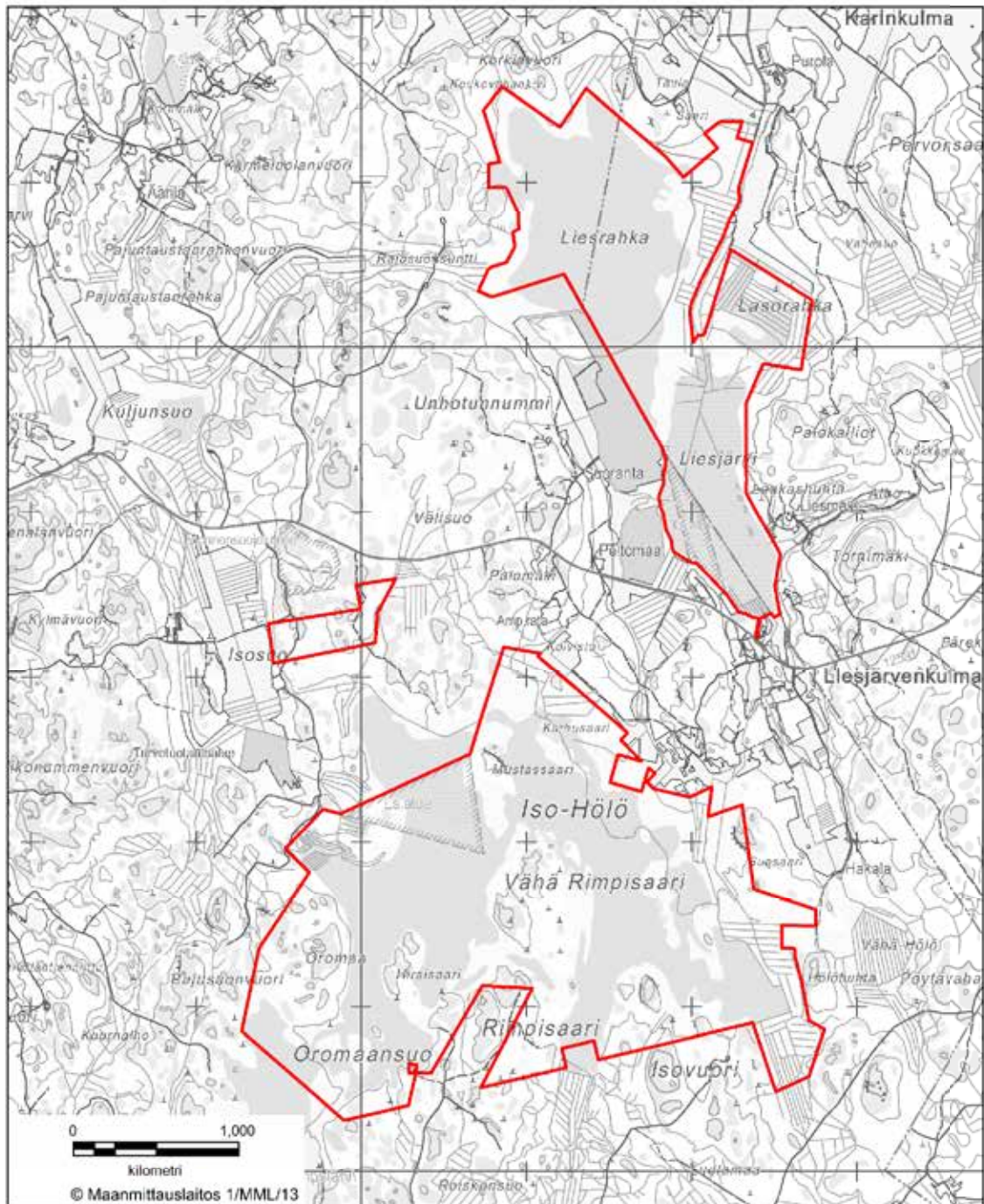
BILAGA 2 STORMOSSENS NATURSKYDDSSOMRÅDE I KIMITO
Kimitoöns kommun



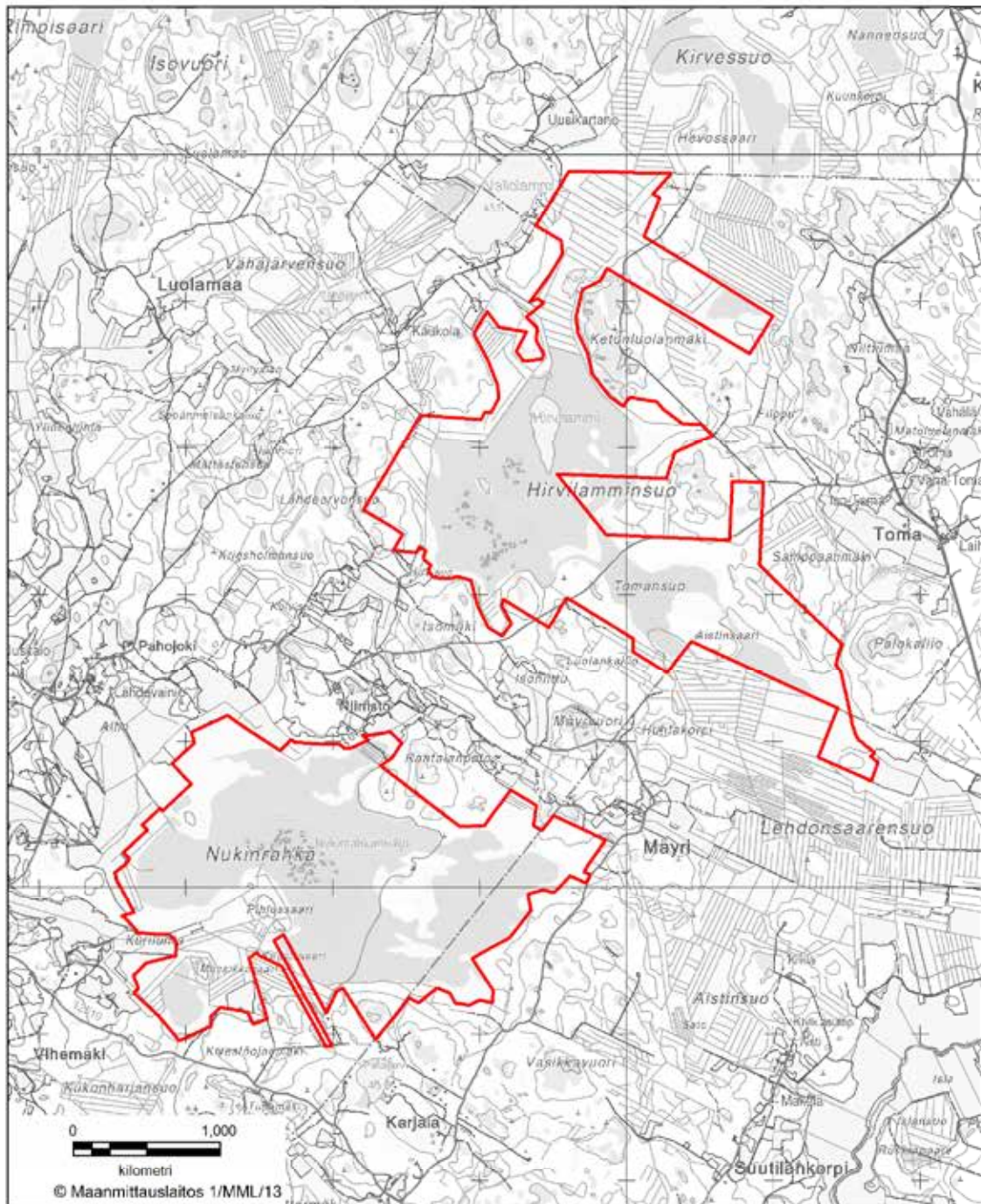
BILAGA 3 STORA RAHI NATURSKYDDSSOMRÅDE
Gustavs kommun



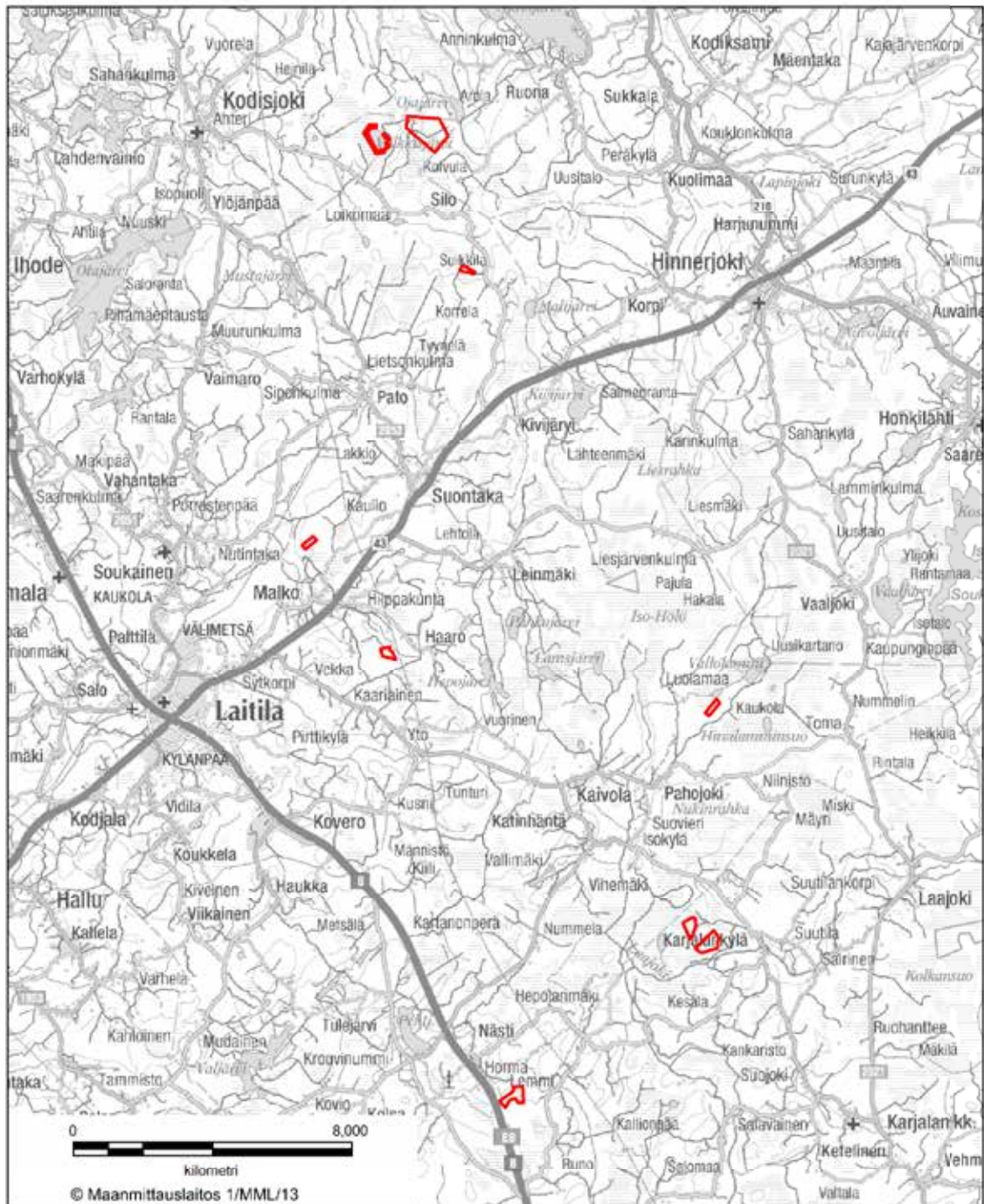
BILAGA 4 MALIJÄRVI NATURSKYDDSOMRÅDE
Laitila stad



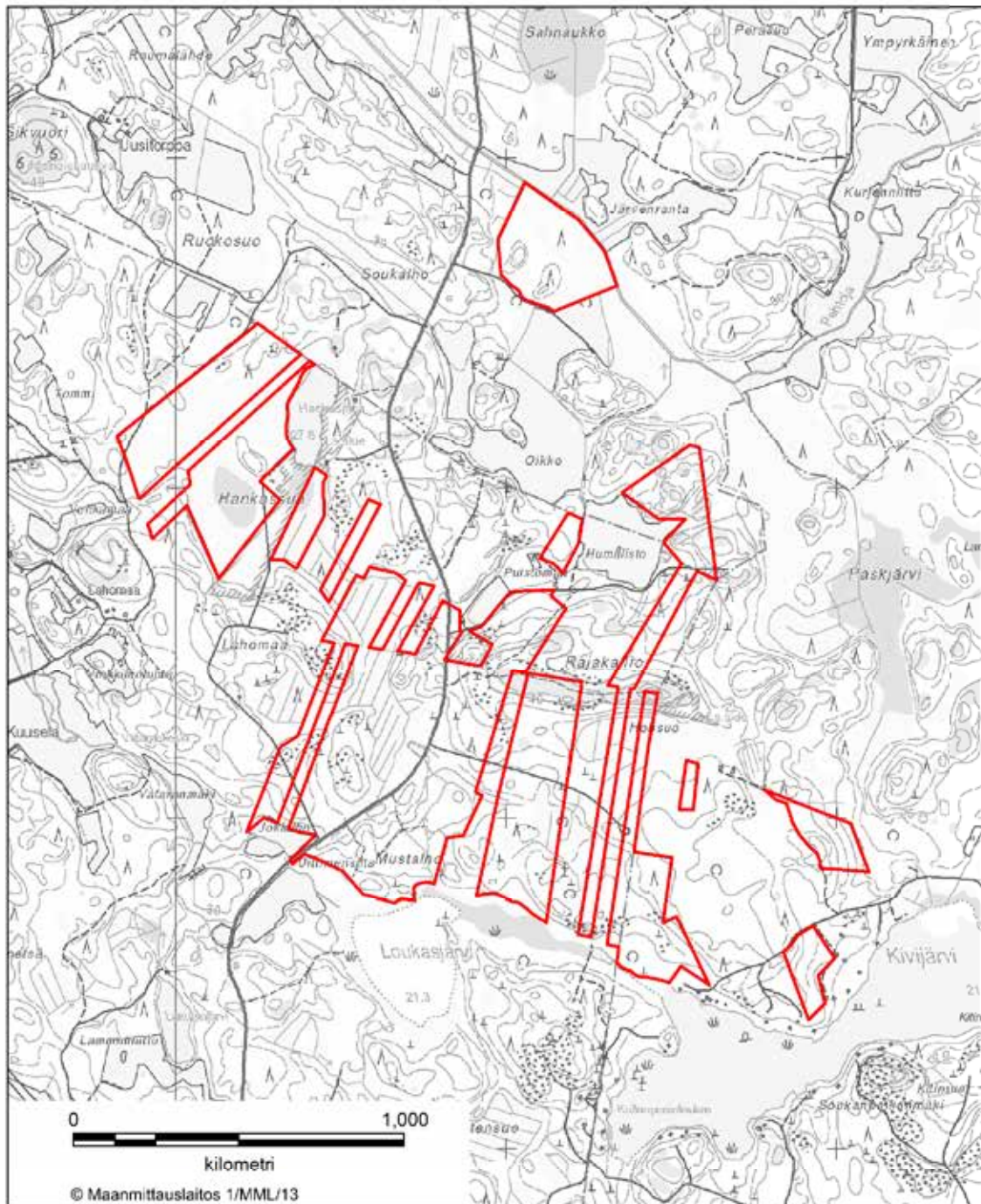
BILAGA 5 ISO-HÖLÖ NATURSKYDDSSOMRÅDE
Laitila stad och Eura kommun



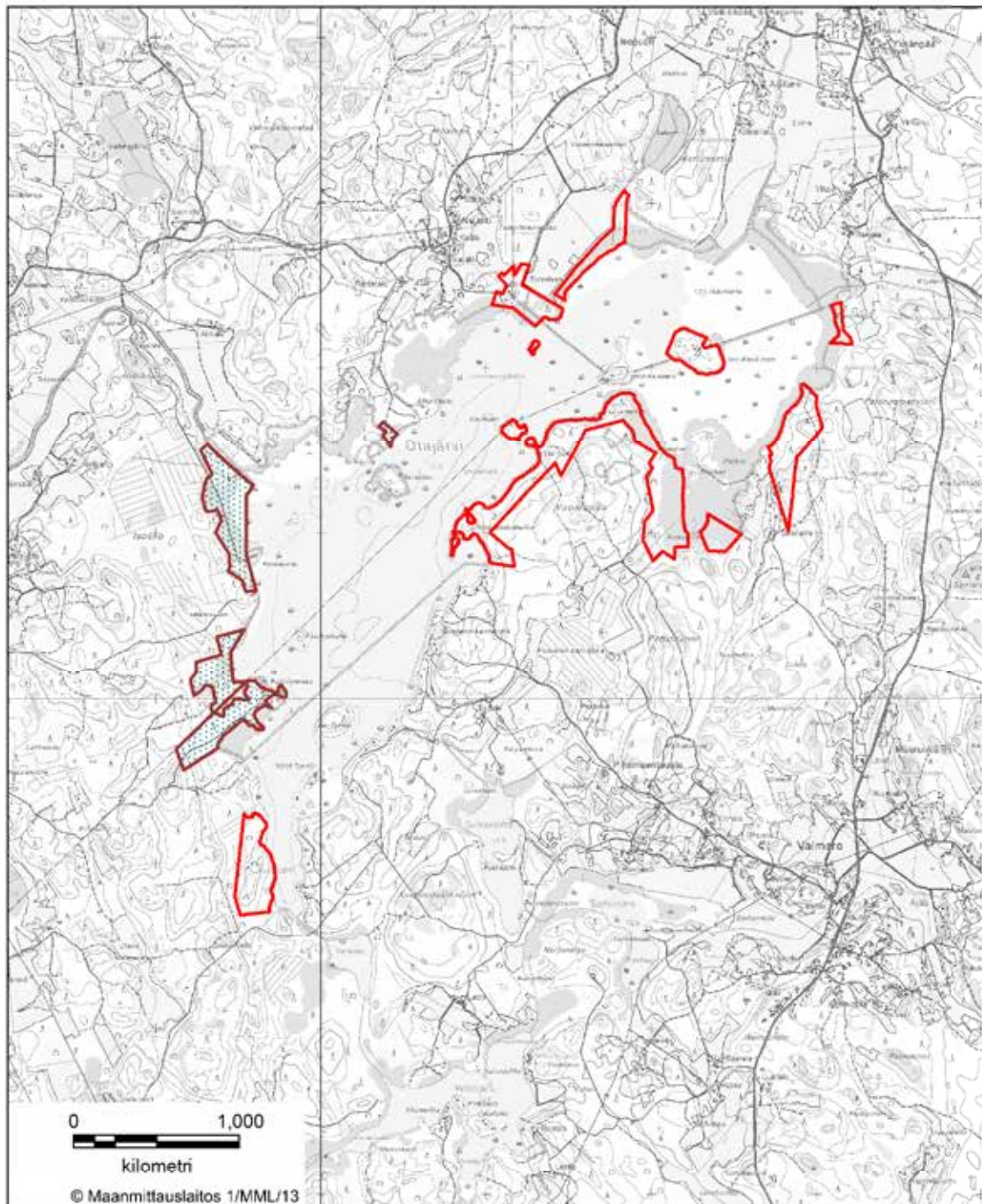
BILAGA 6 NUKINRAHKA OCH HIRVILAMMINSUO
NATURSKYDDSSOMRÅDE
Laitila stad och Mynämäki kommun



BILAGA 7 NATURSKYDDSSOMRÅDET I LAITILA SKOGAR
Laitila stad och Mynämäki kommun

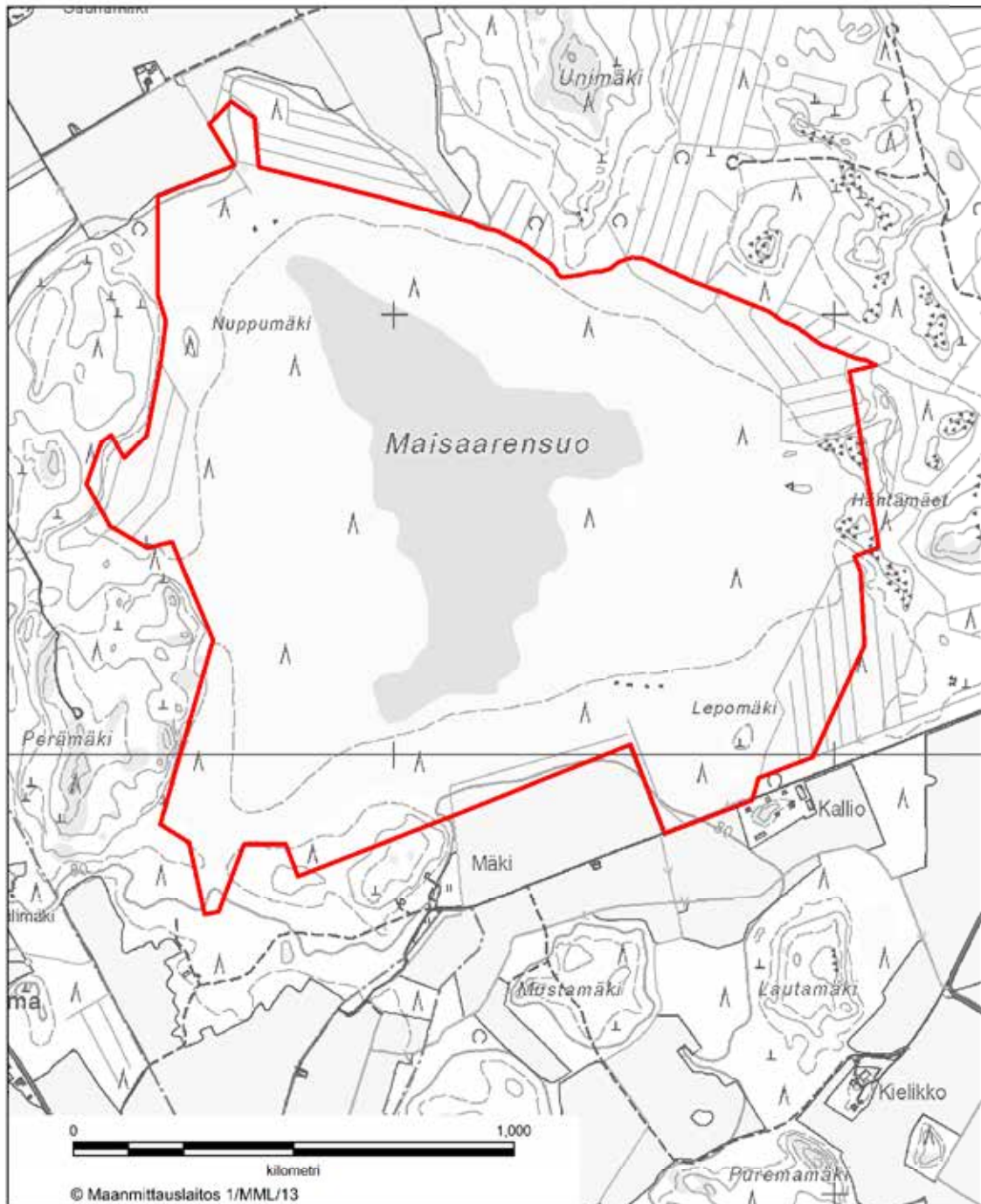


BILAGA 8 NATURSKYDDSSOMRÅDET VID KIVIJÄRVI SKOGAR
Laitila stad samt Mynämäki och Vehmaa kommuner

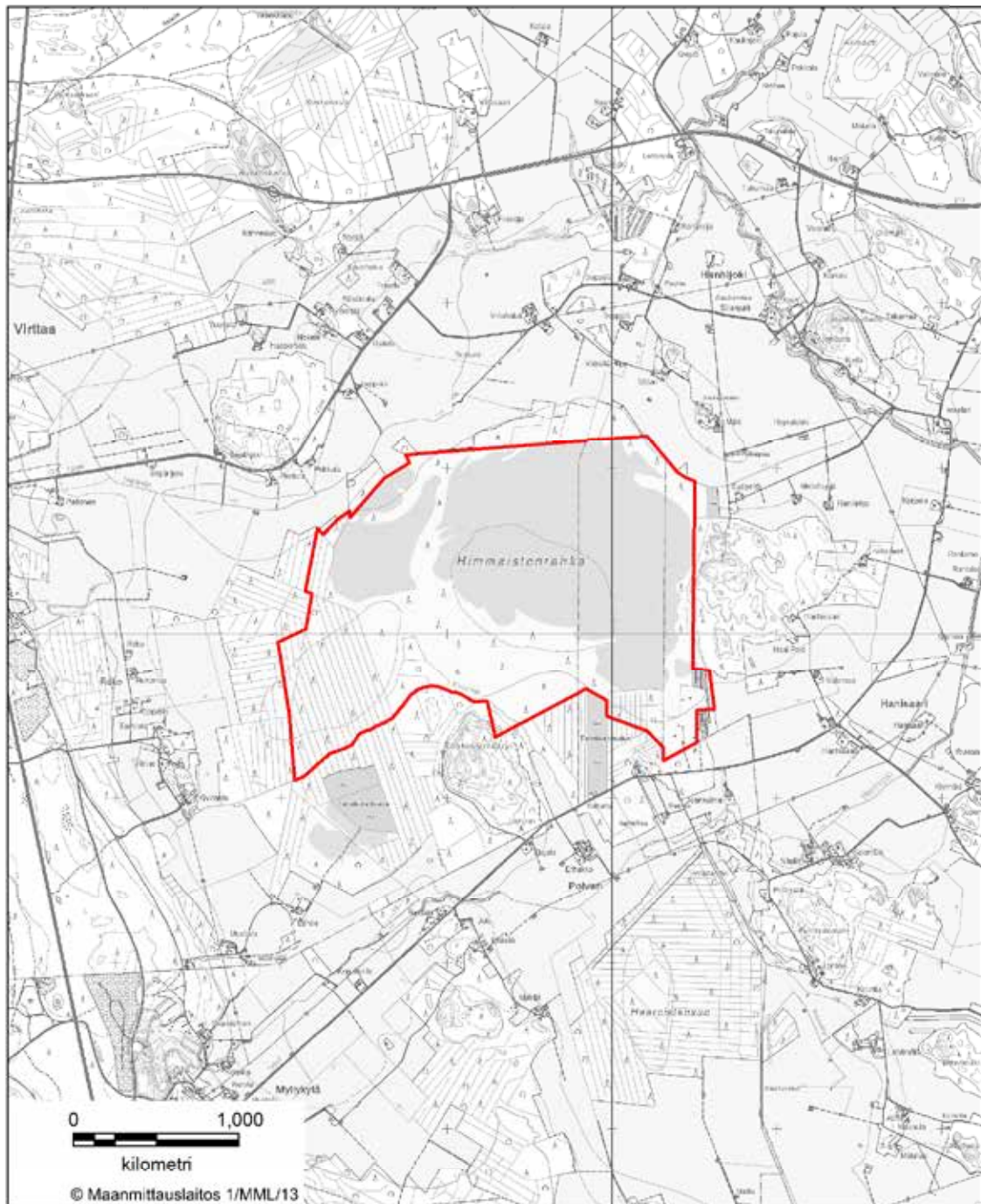


BILAGA 9 OTAJÄRVI NATURSKYDDSSOMRÅDE
Laitila och Raumo samt i Pyhärinta kommun

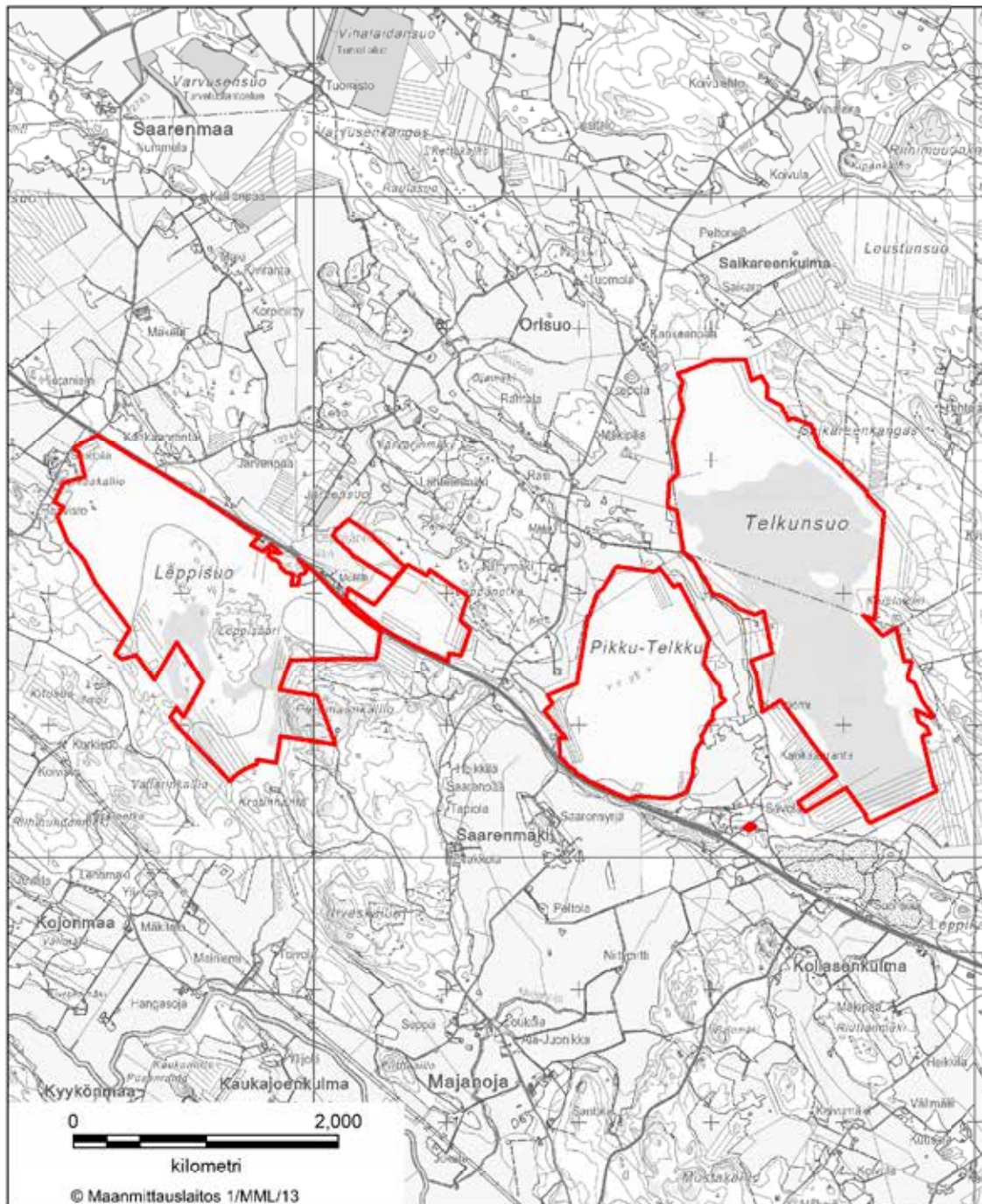
Jakt på sjöfågel är tillåten på det rasterade området enligt 3 § 2 mom. 3 punkt i förordningen.



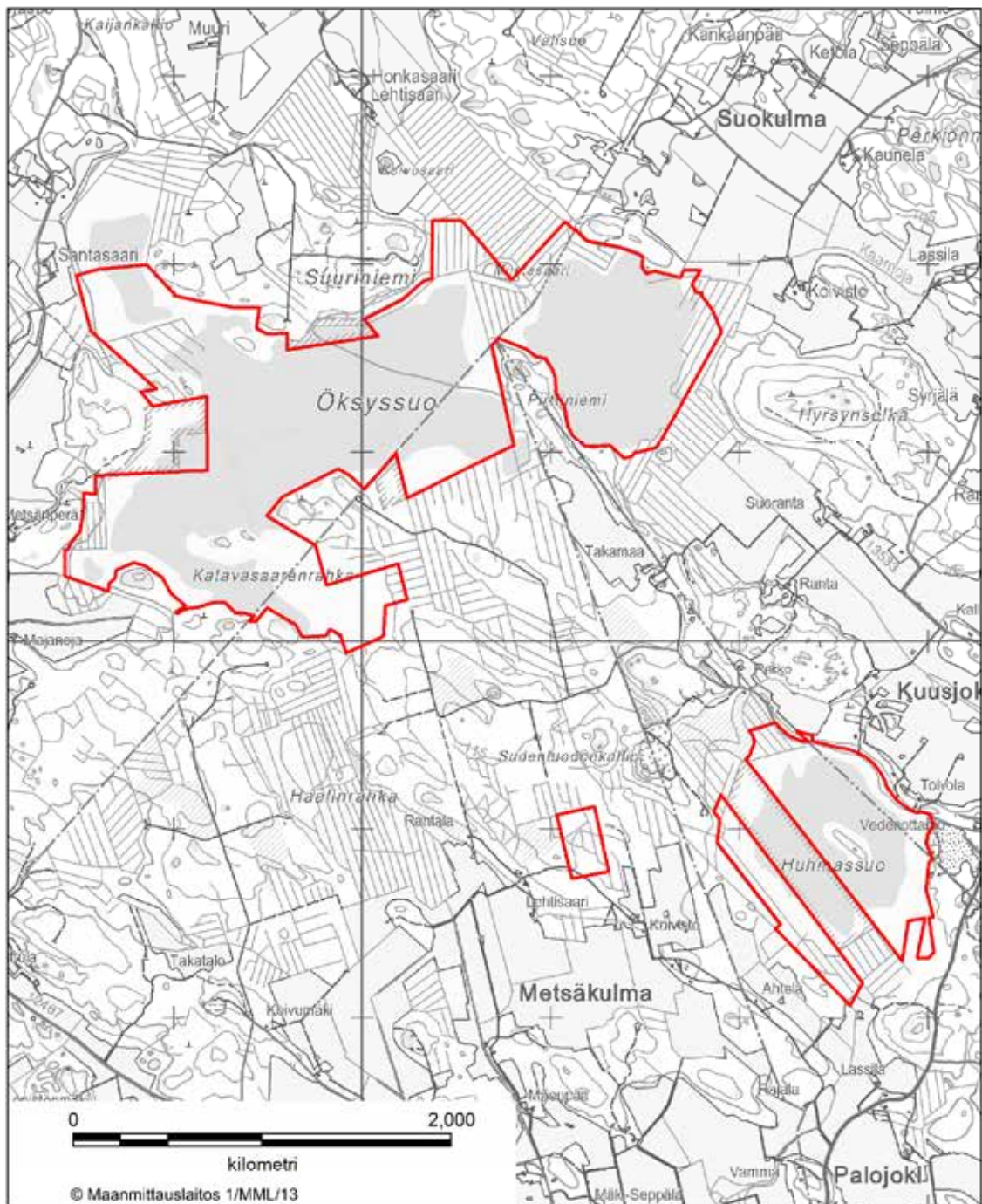
BILAGA 10 MAISAARENSUO NATURSKYDDSSOMRÅDE
Loimaa stad



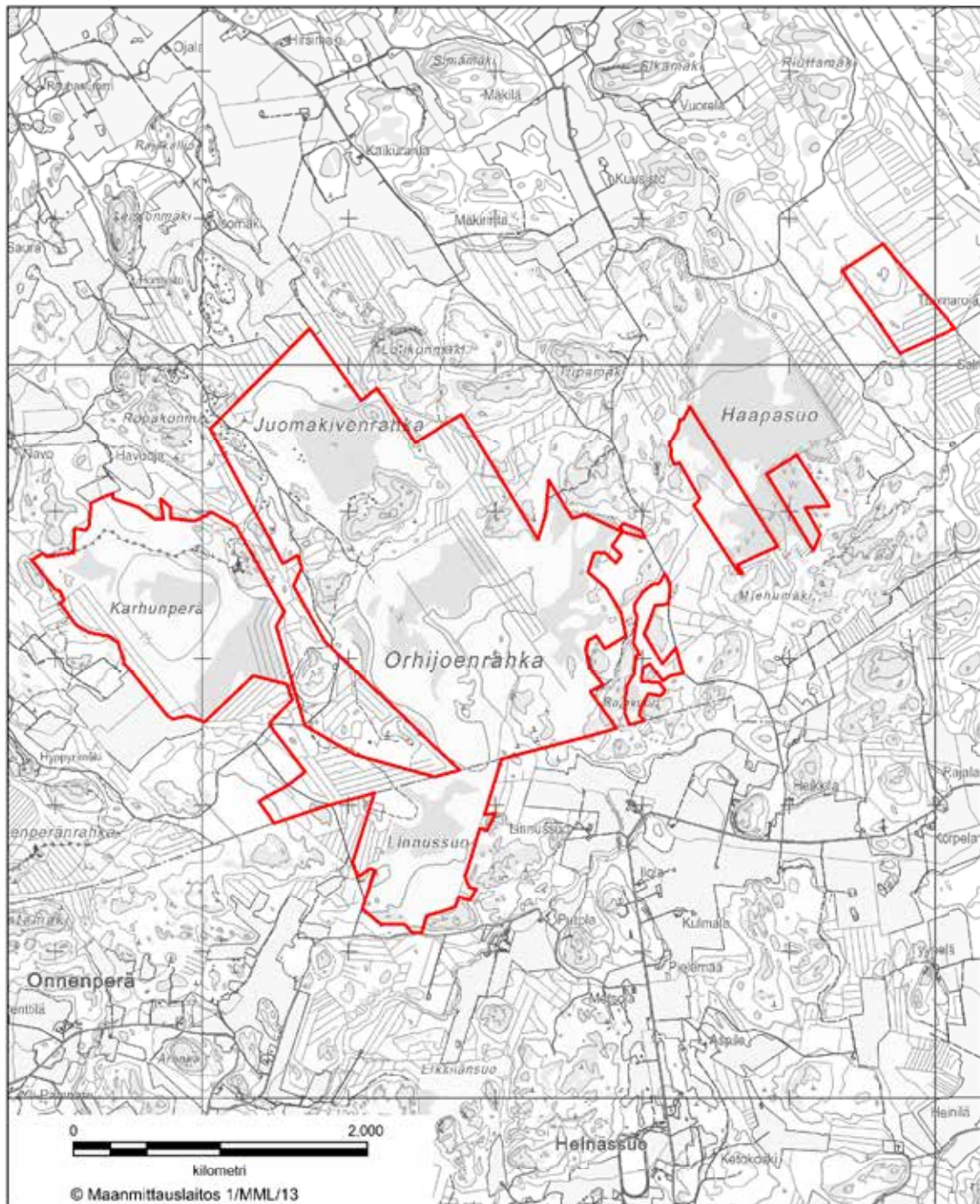
BILAGA 11 HIMMAISTENRAHKA NATURSKYDDSSOMRÅDE
Loimaa stad och Oripää kommun



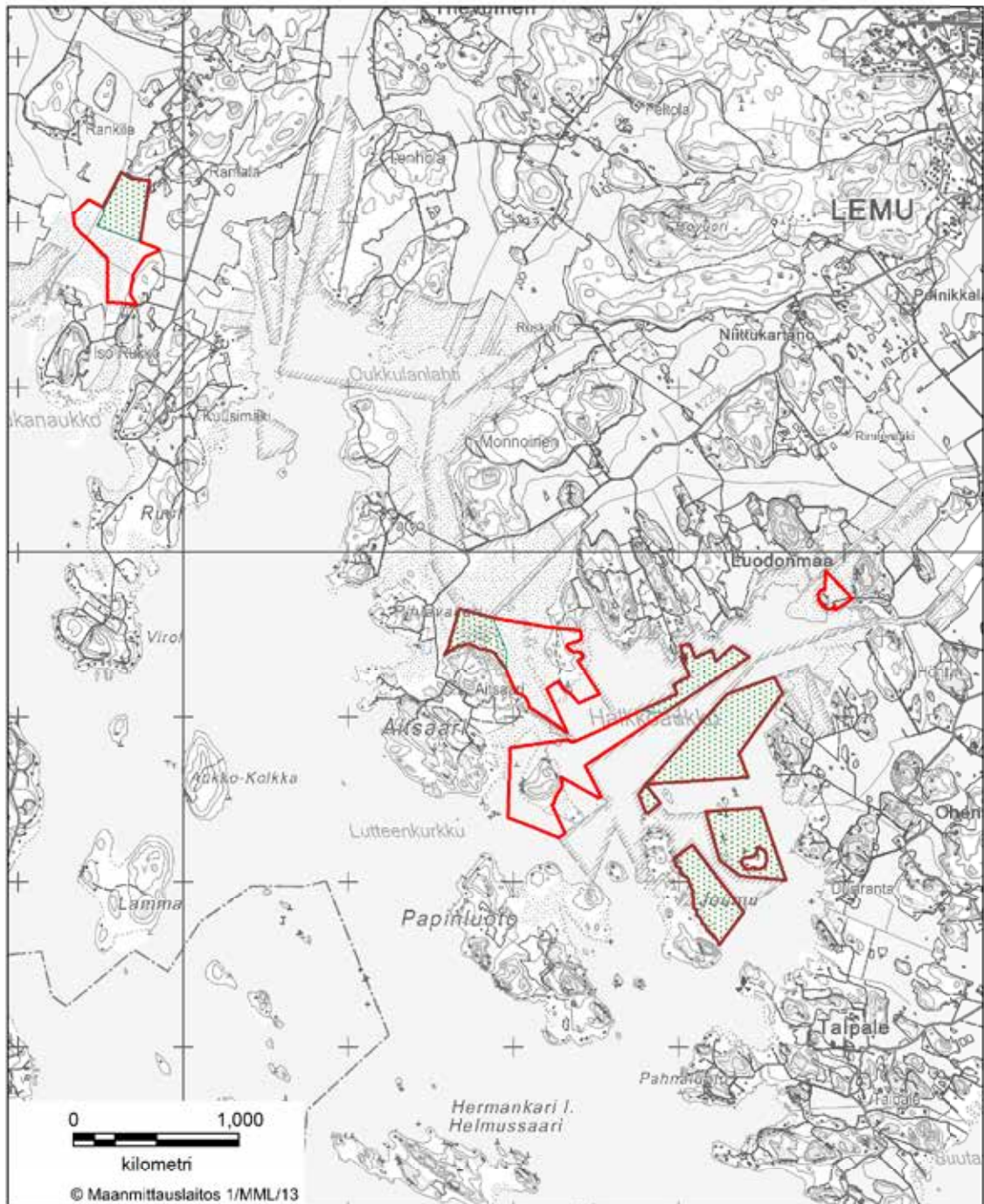
BILAGA 12 TELKUNSUO NATURSKYDDSOMRÅDE
Loimaa stad och Punkalaidun kommun



BILAGA 13 ÖKSYSSUO NATURSKYDDSSOMRÅDE
Loimaa och Somero städer samt Ypäjä och Koski kommuner

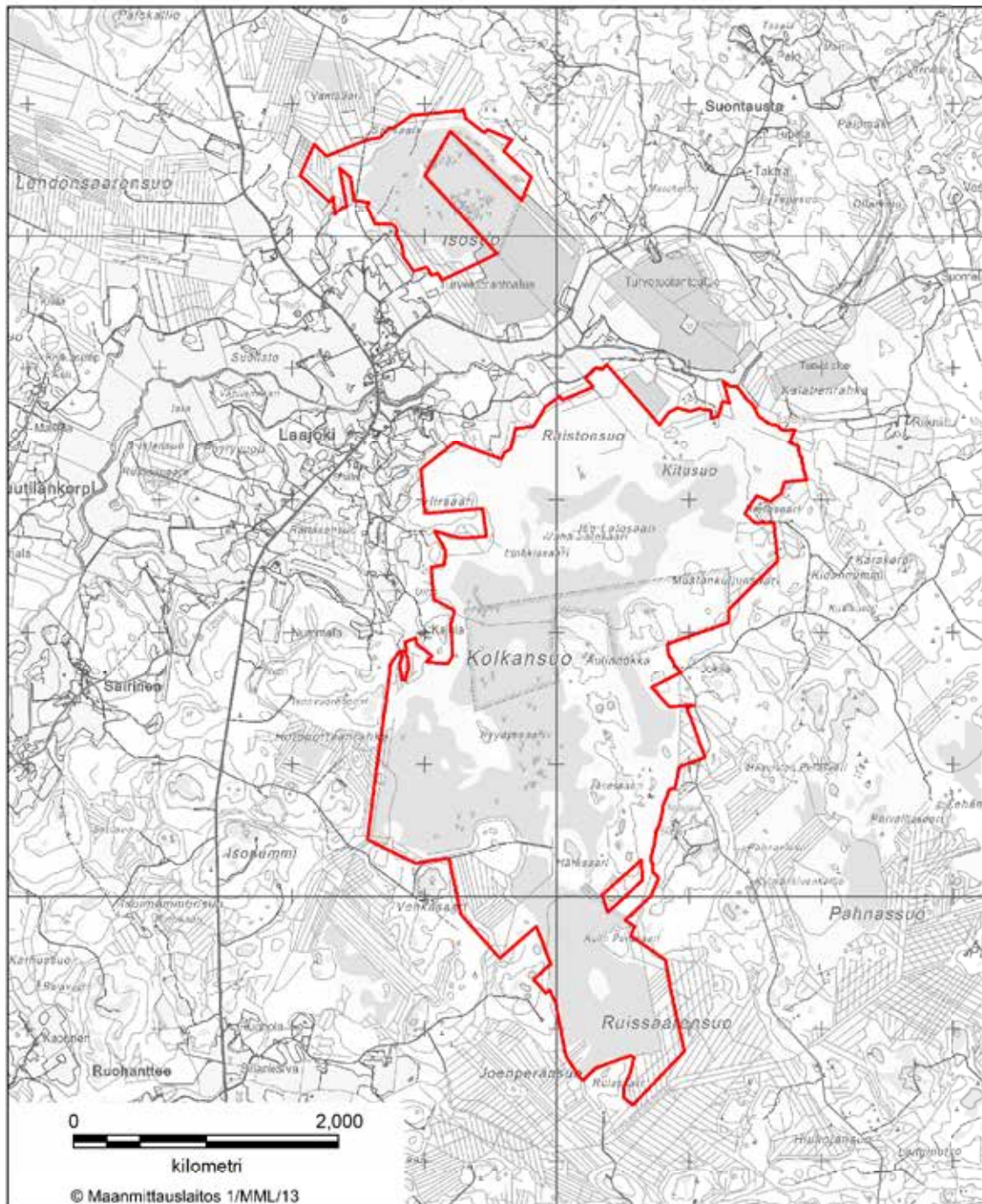


BILAGA 14 KARHUNPERÄNRAHKA NATURSKYDDSSOMRÅDE
Marttila kommun och Salo stad

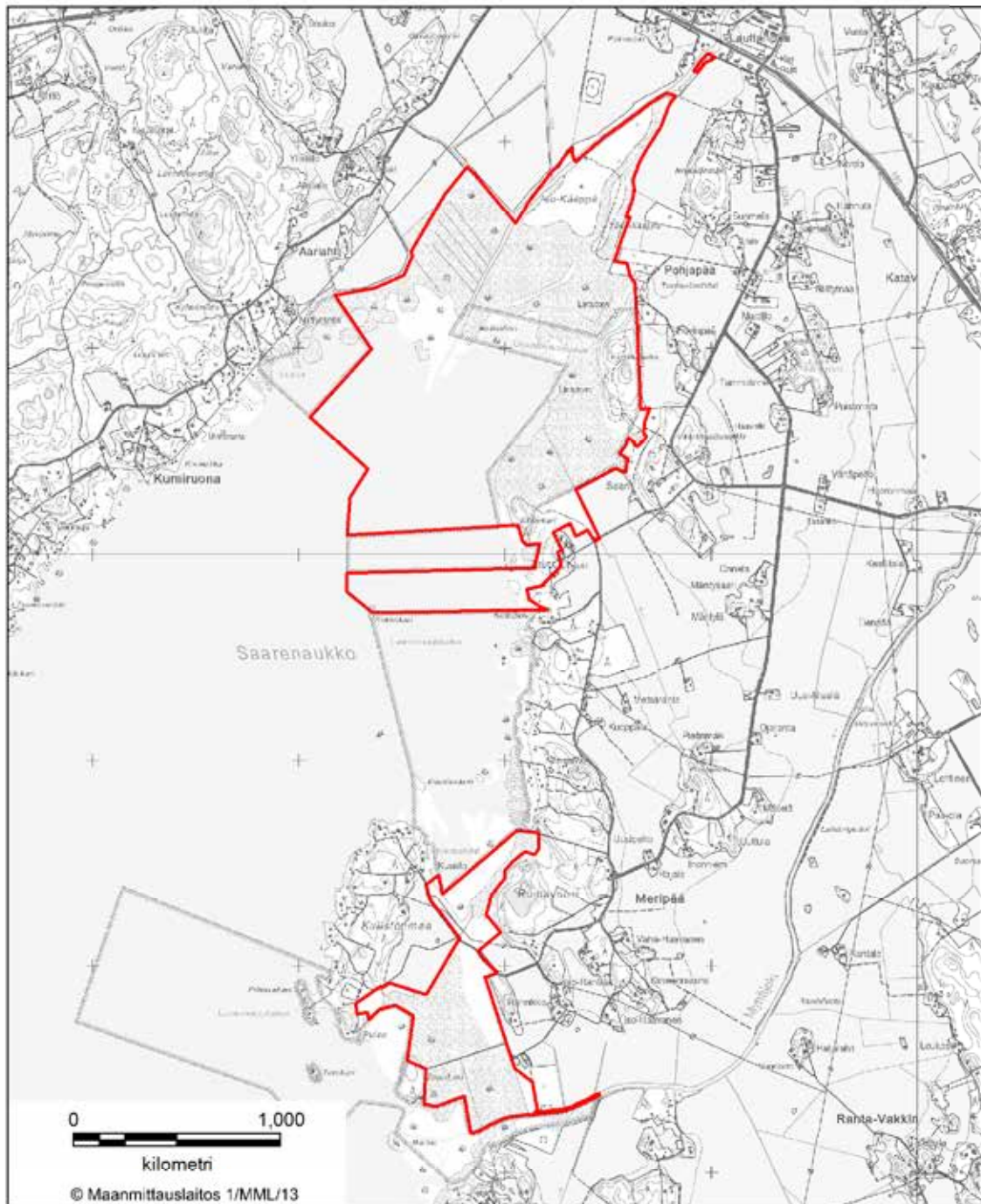


BILAGA 15 OUKKULANLAHTI NATURSKYDDSOMRÅDE
Masku kommun

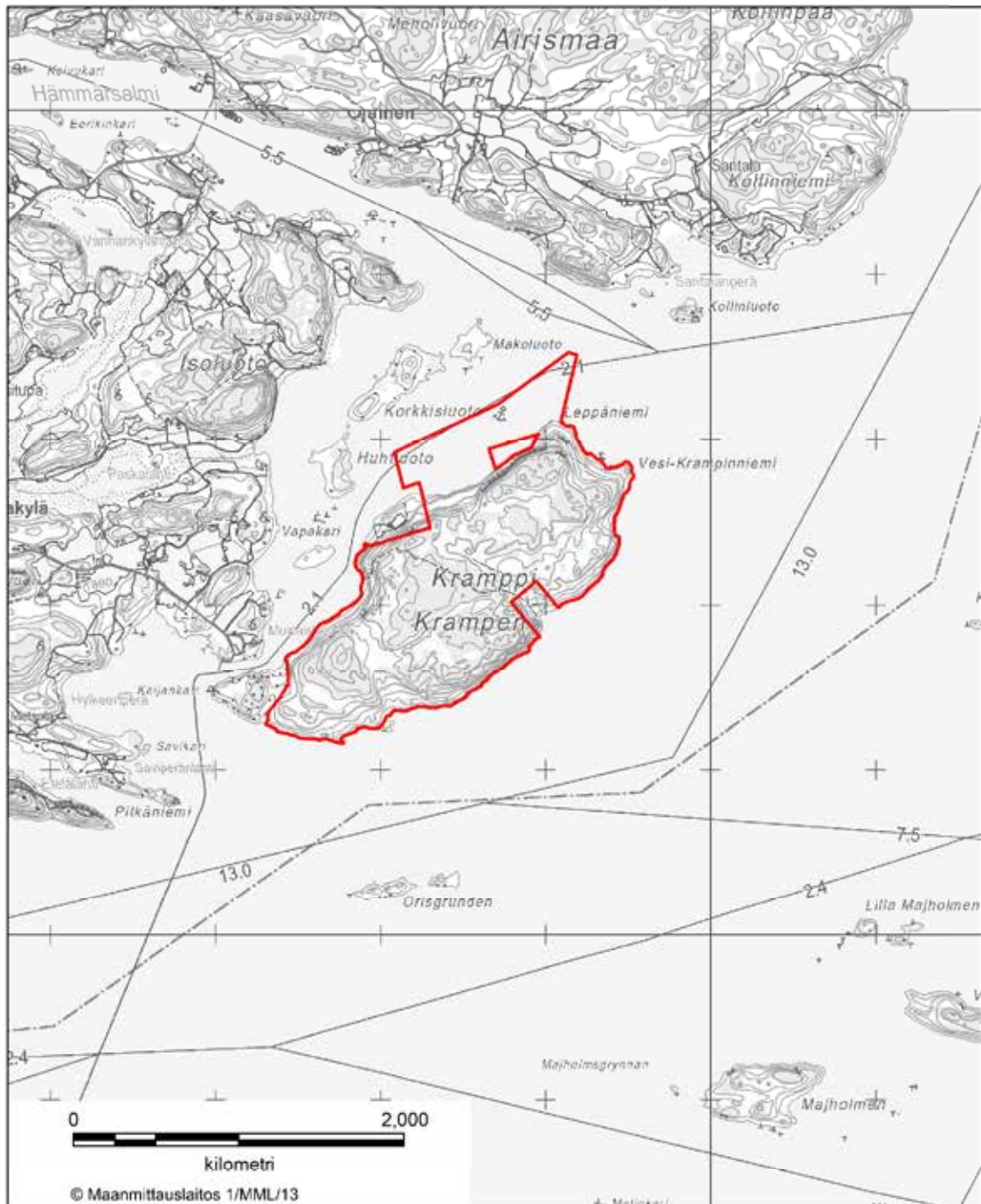
Jakt på sjöfågel är tillåten på det rasterade området enligt 3 § 2 mom. 3 punkt i förordningen.



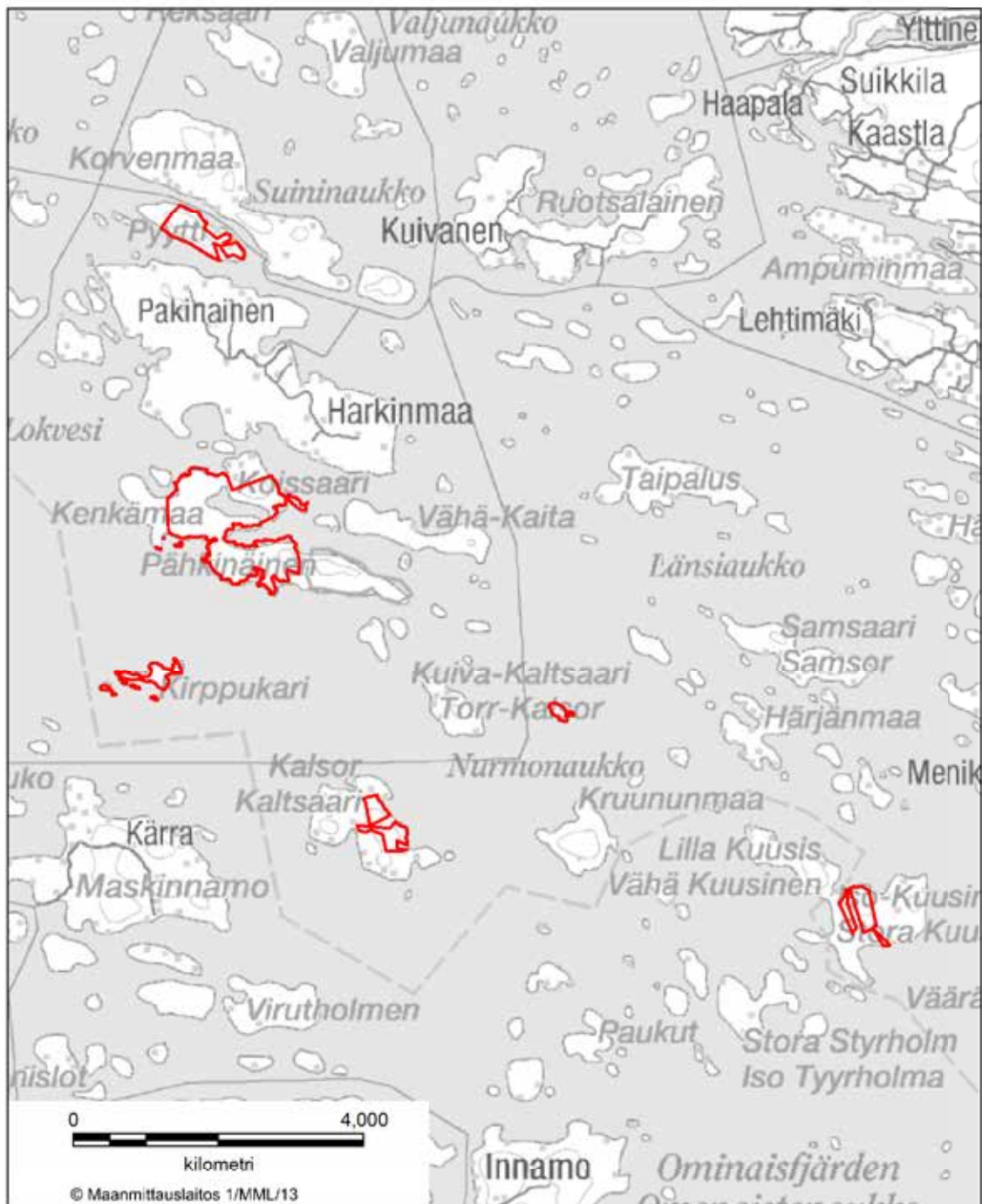
BILAGA 16 KOLKANSUO NATURSKYDDSSOMRÅDE
Mynämäki kommun



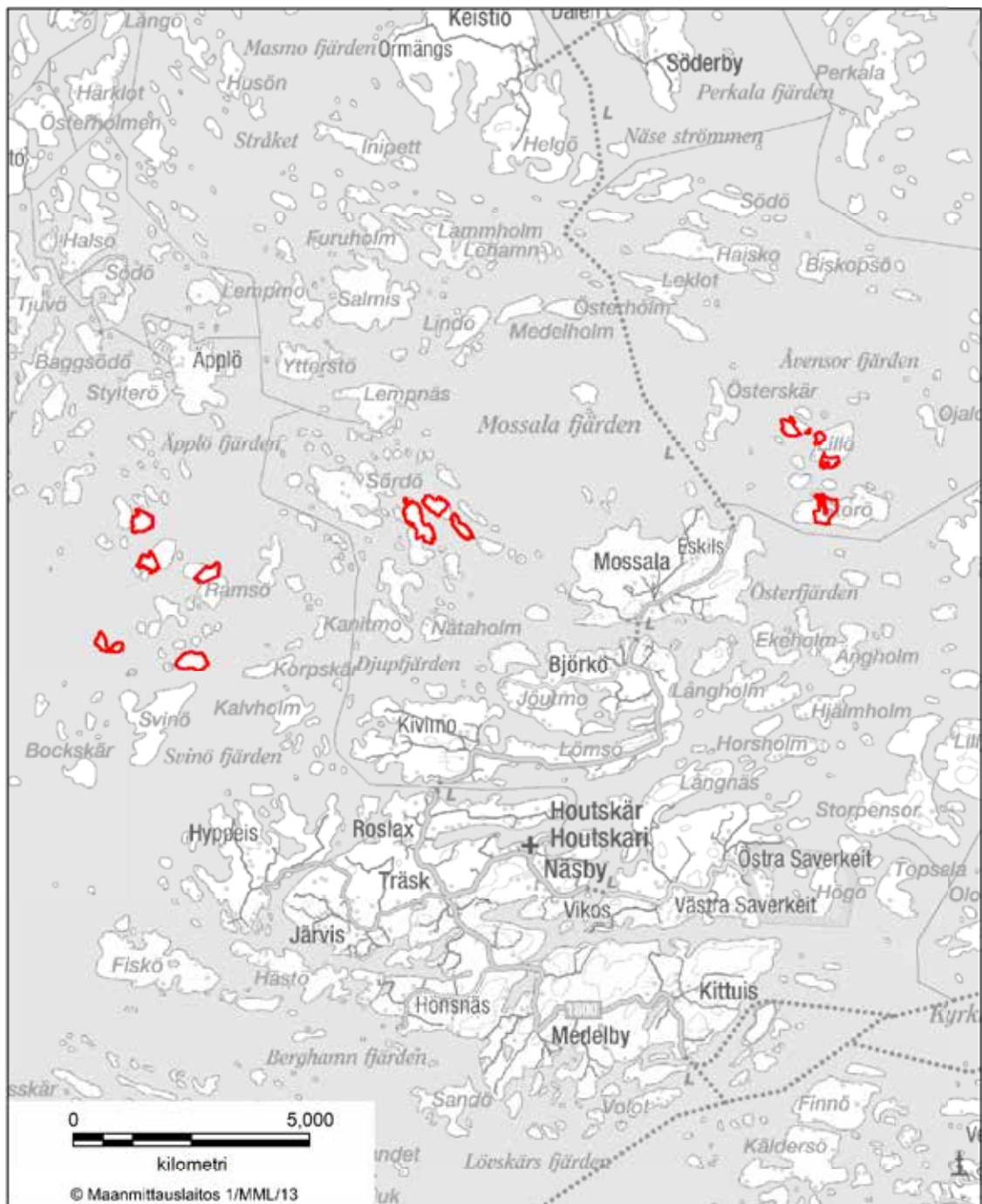
BILAGA 17 MIETOISTENLAHTI NATURSKYDDSSOMRÅDE
Mynämäki kommun



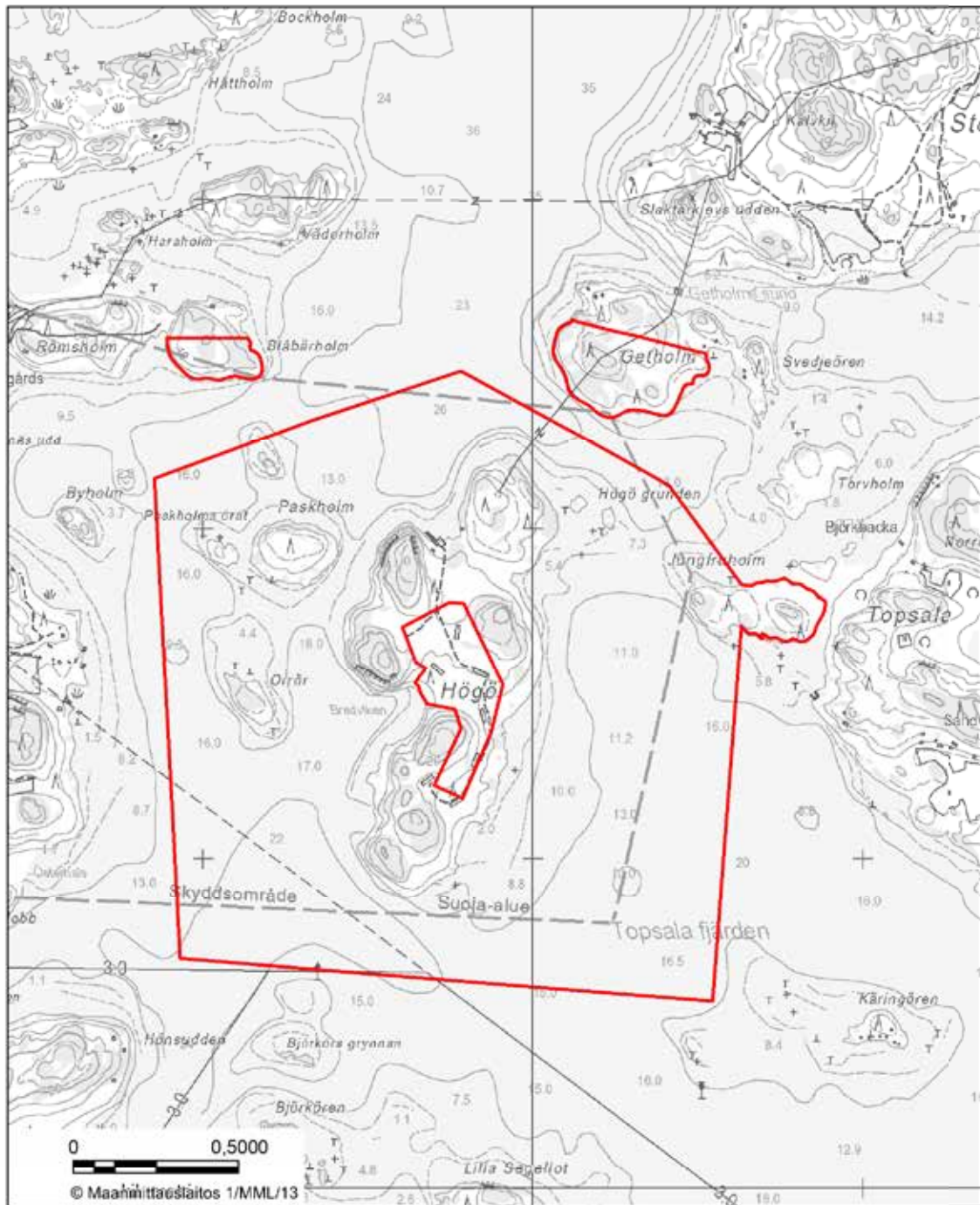
BILAGA 18 KRAMPPI NATURSKYDDSSOMRÅDE
Näändals stad



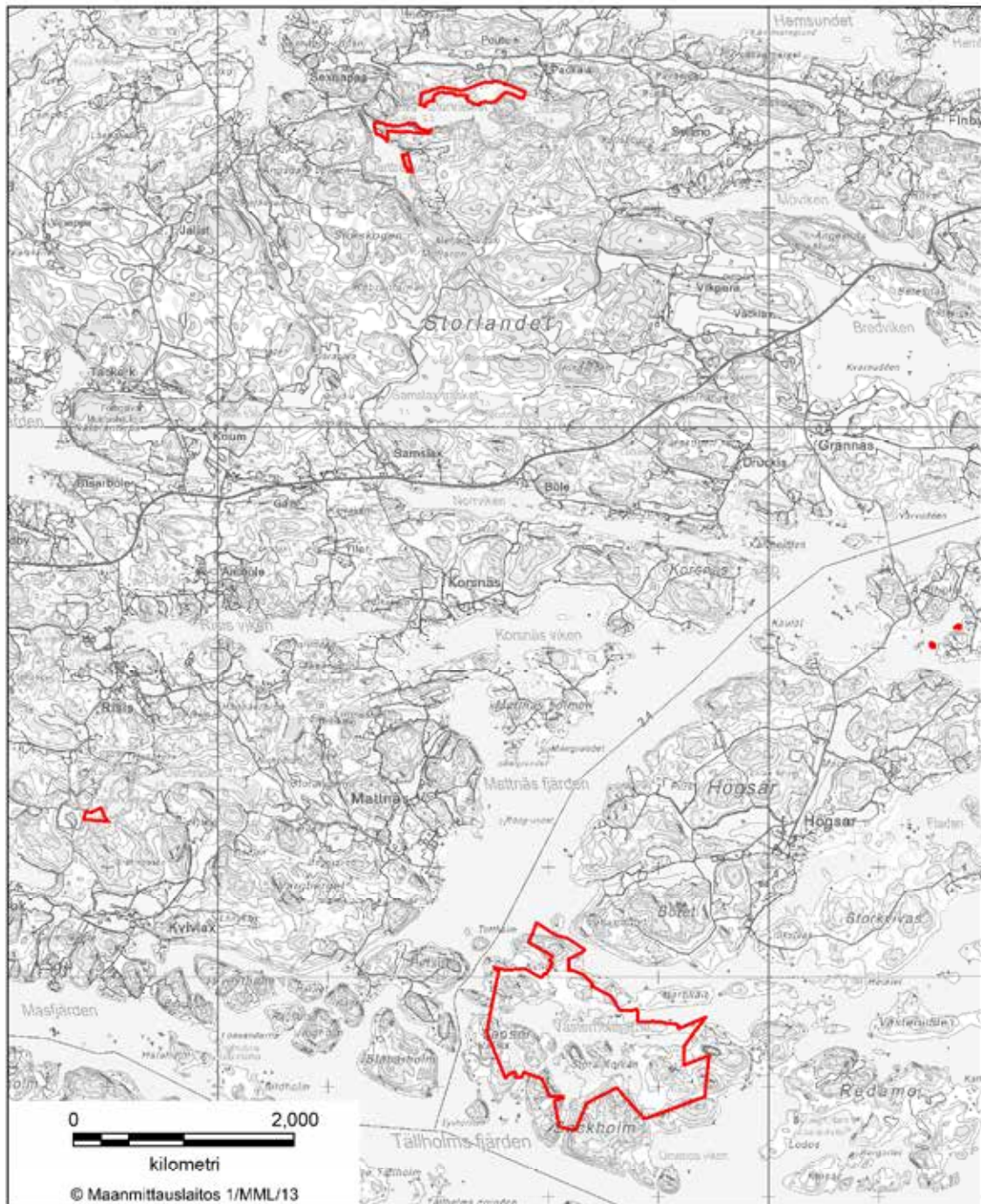
BILAGA 19 NATURSKYDDSSOMRÅDET I PAKINAIS SKÄRGÅRD
Nådendals stad



BILAGA 20 NATURSKYDDSSOMRÅDET I HOUTSKÄRS LUNDAR
Pargas stad



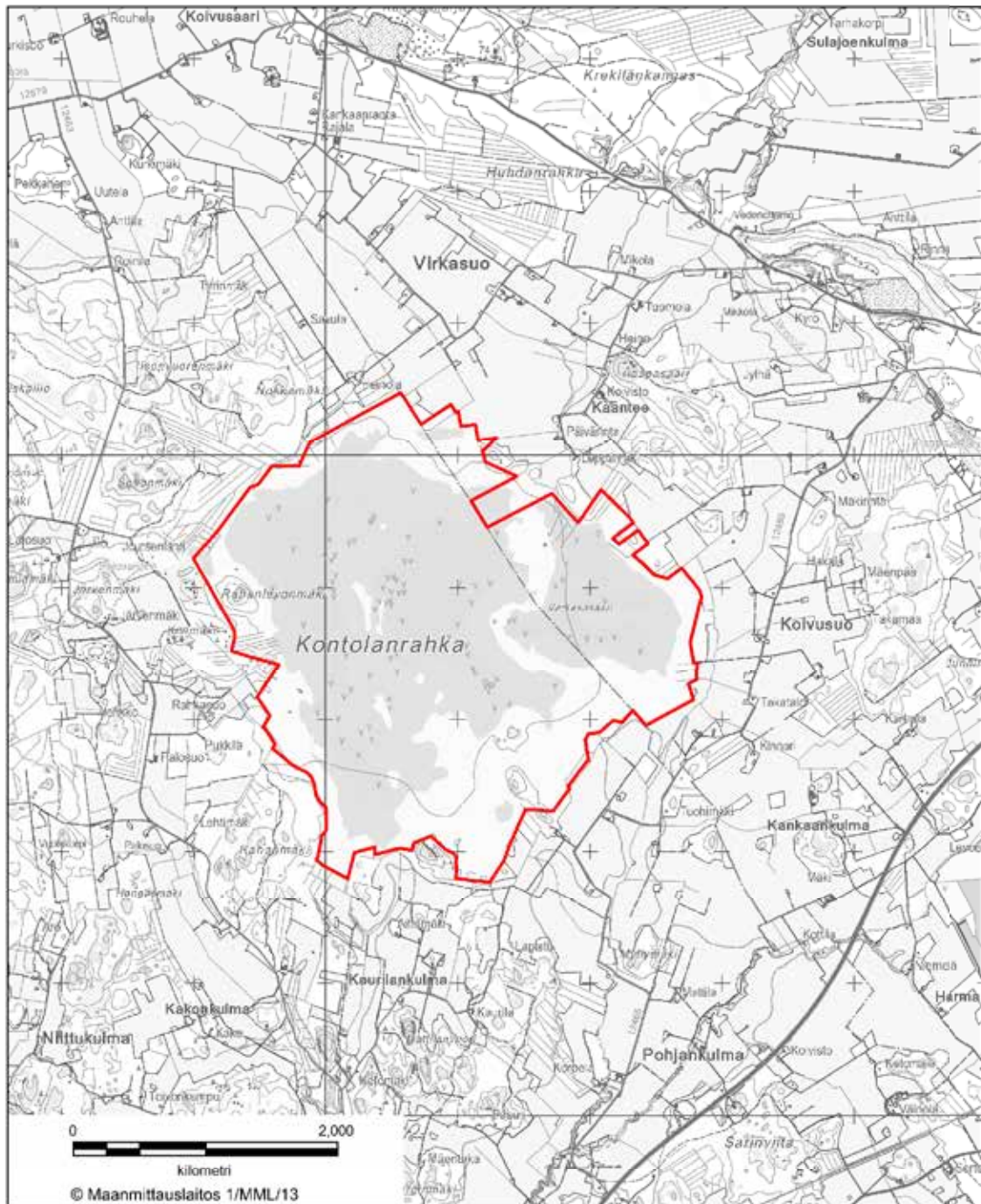
BILAGA 21 HÖGÖ NATURSKYDDSSOMRÅDE
Pargas stad



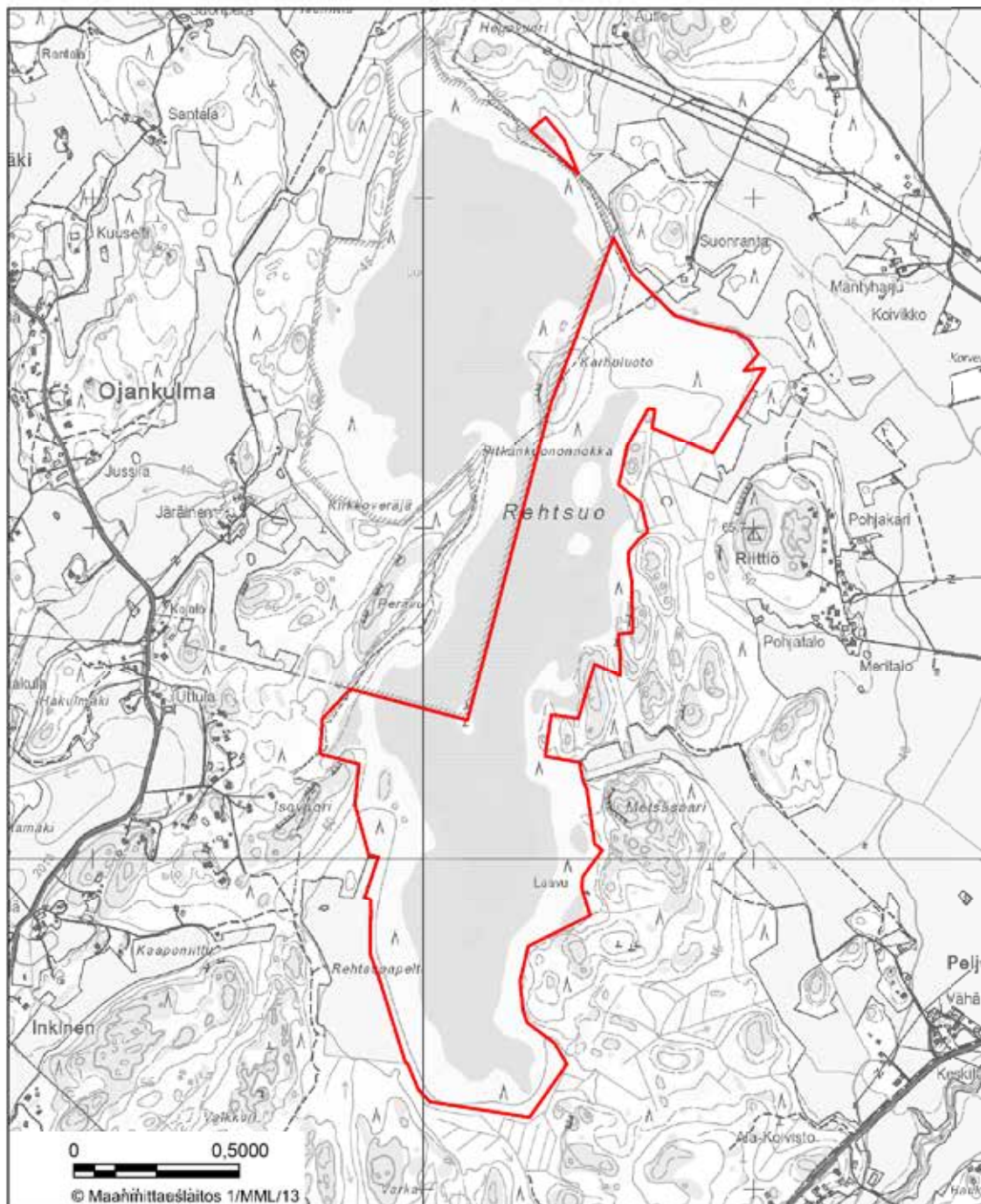
BILAGA 22 NATURSKYDDSSOMRÅDET NAGU SJÖAR
Pargas stad



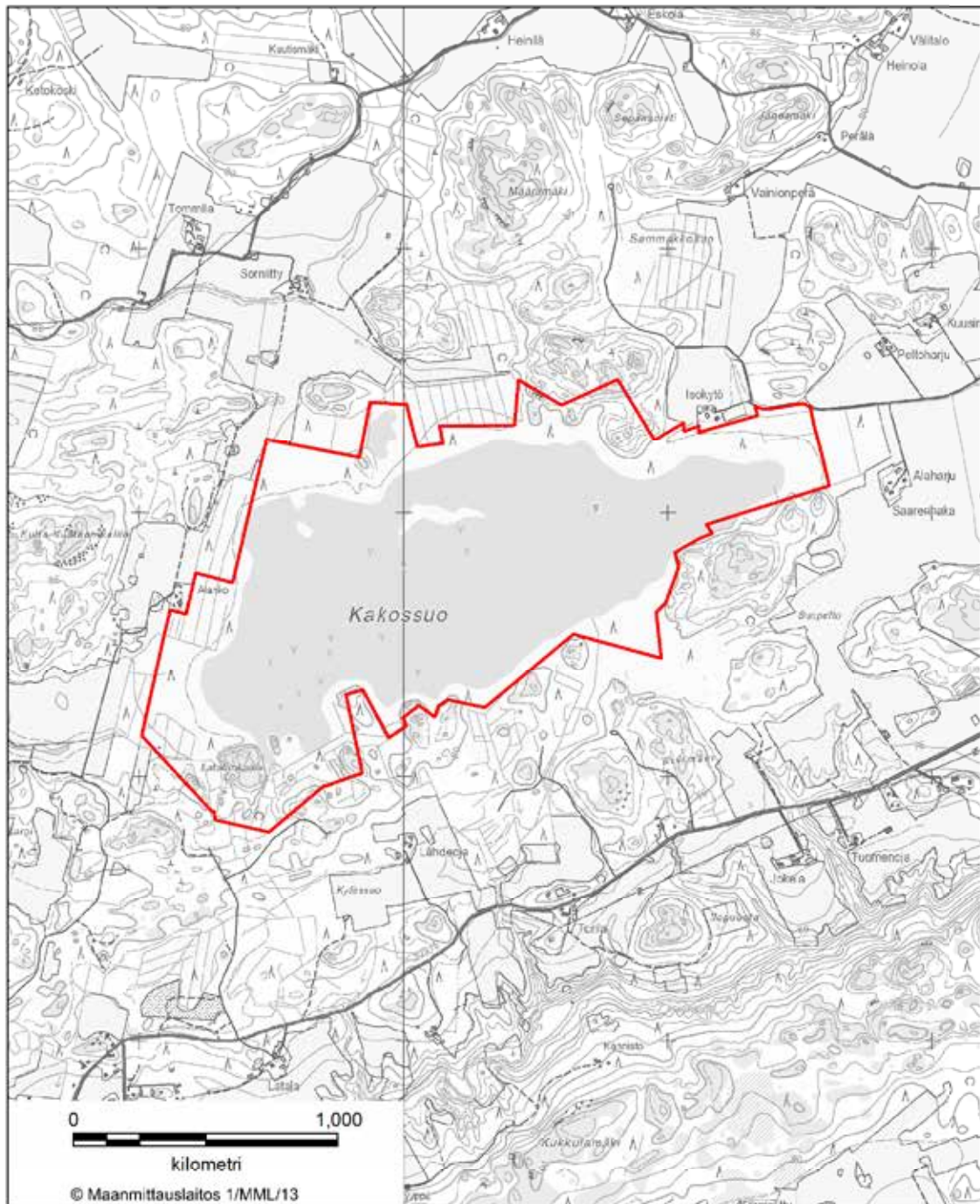
BILAGA 23 NATURSKYDDSSOMRÅDET I SJÄLÖ SKÄRGÅRD
Pargas stad



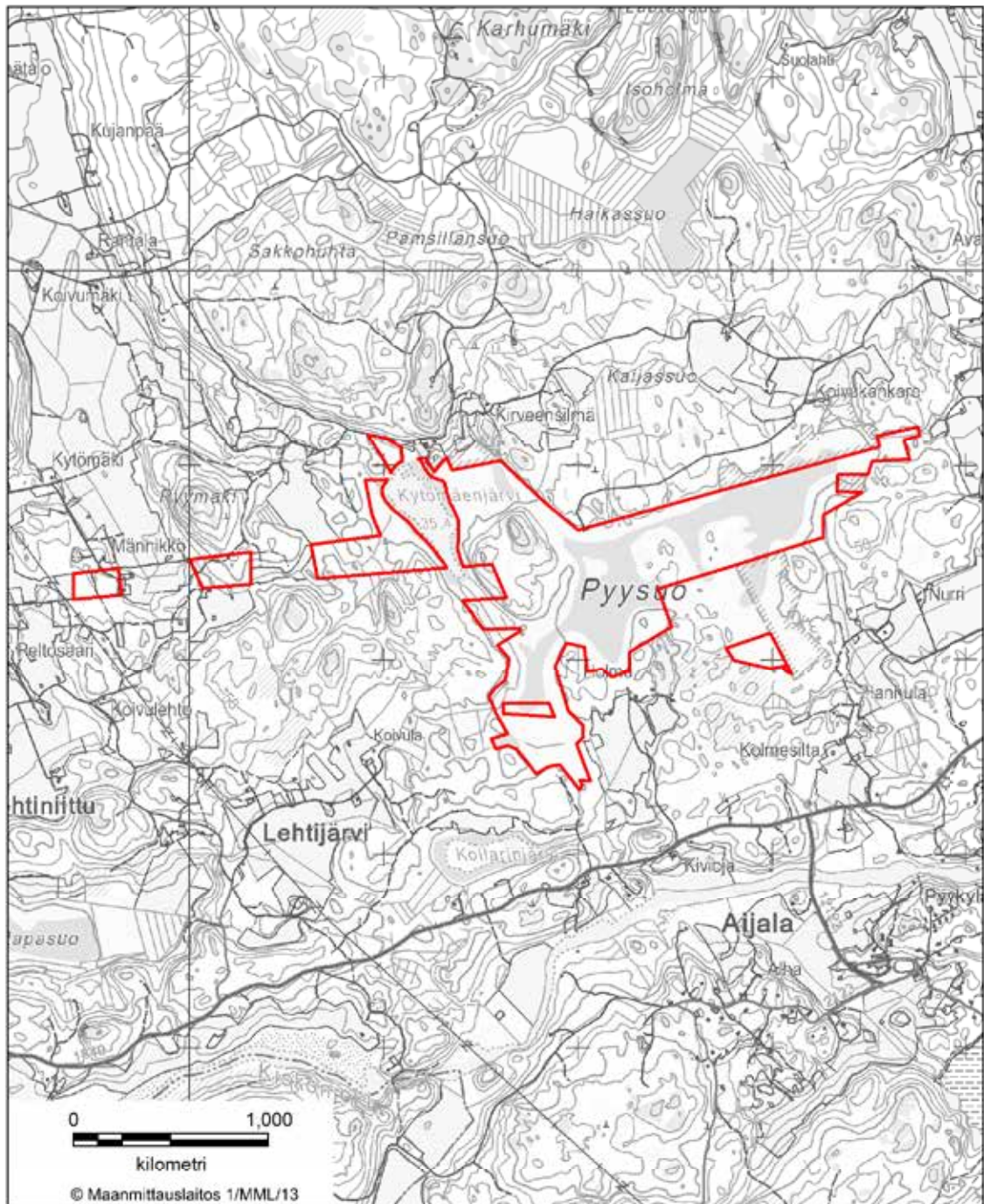
BILAGA 24 KONTOLANRAHKA NATURSKYDDSSOMRÅDE
 Pöytyä kommun och Loimaa stad



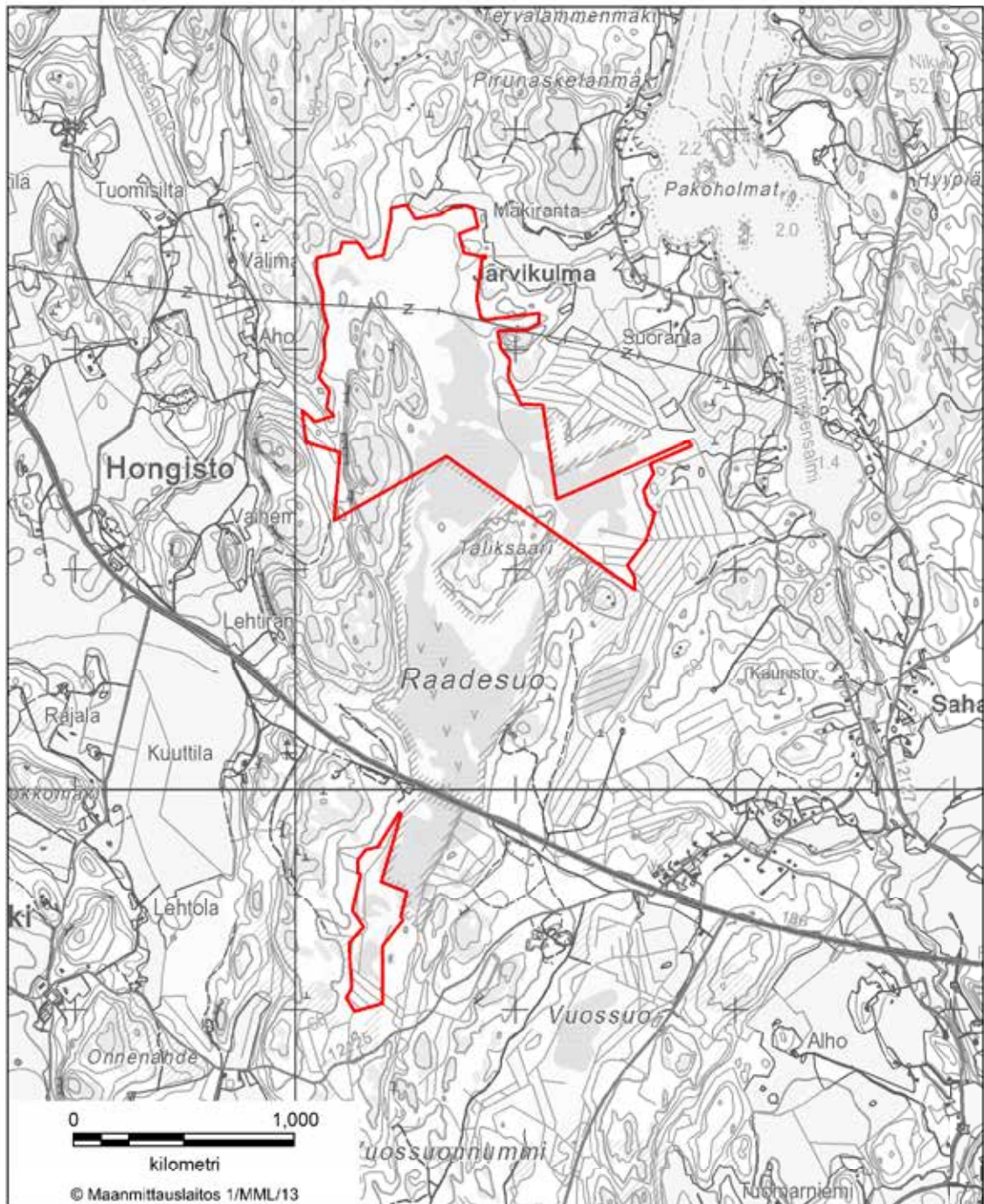
BILAGA 25 REHTSUO NATURSKYDDSSOMRÅDE
Rusko kommun



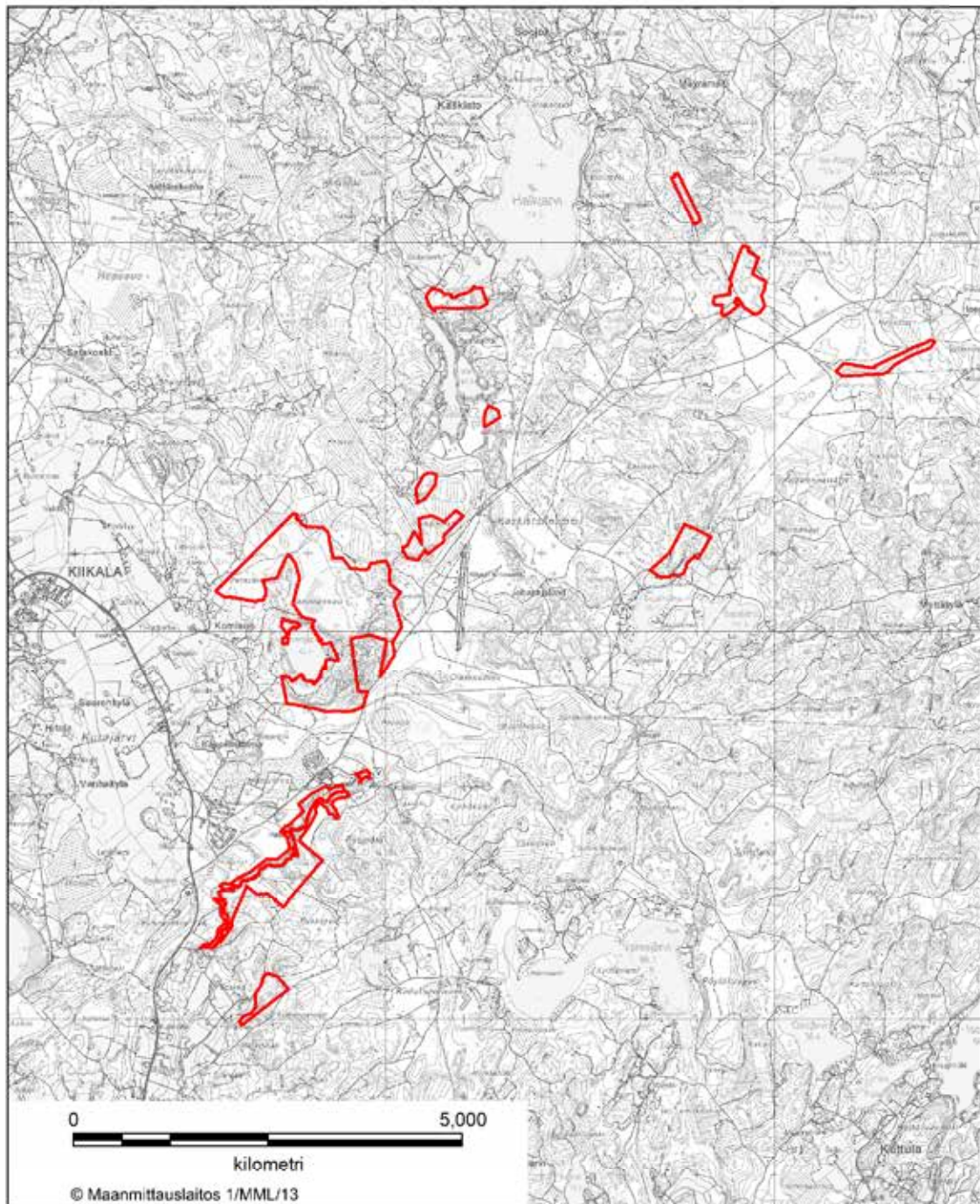
BILAGA 26 KAKOSSUO NATURSKYDDSSOMRÅDE
Salostad



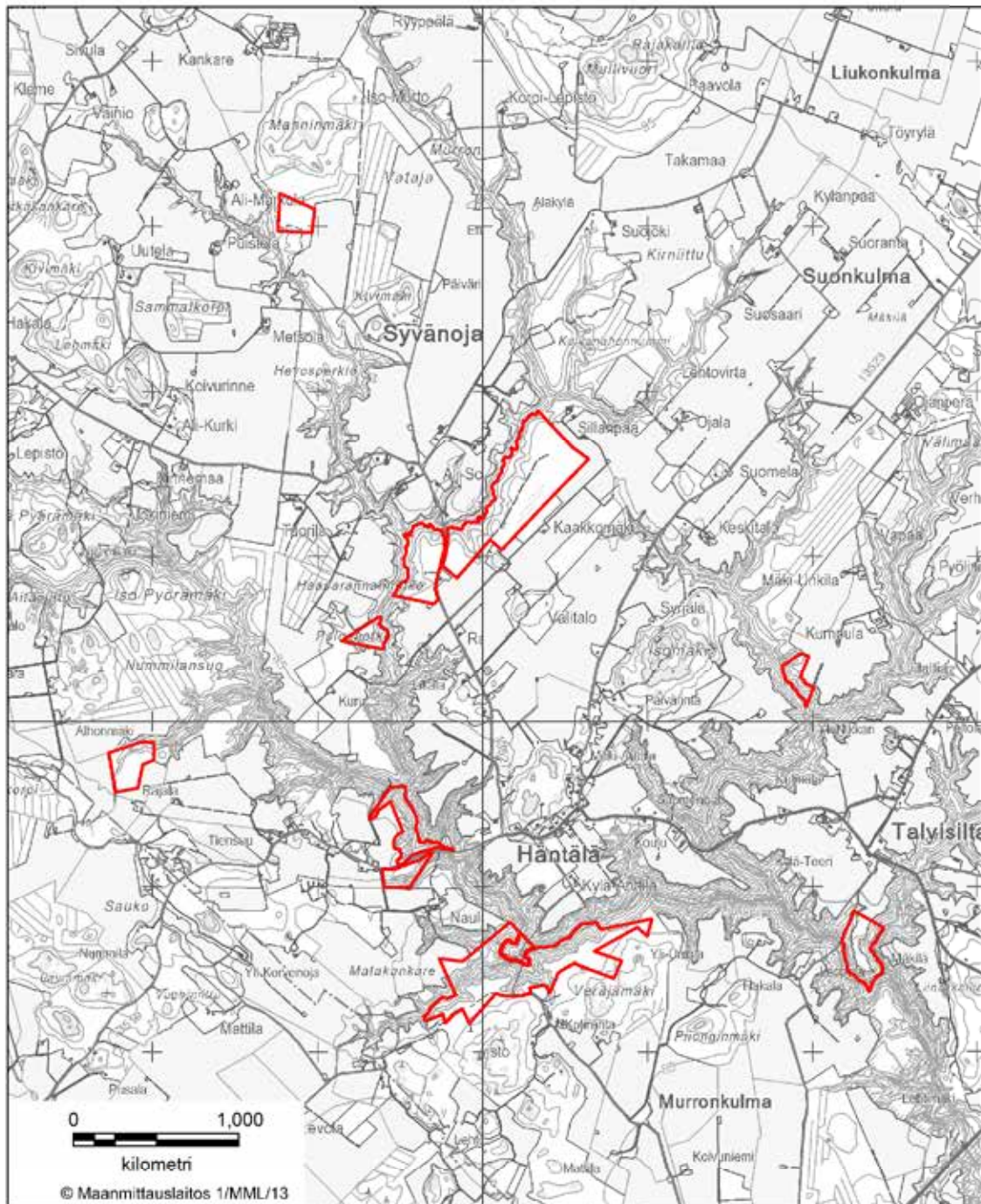
BILAGA 27 PYYSUO NATURSKYDDSSOMRÅDE
Salo stad



BILAGA 28 RAADESUO NATURSKYDDSSOMRÅDE
Salostad



BILAGA 29 HYYPPÄRÄ NATURSKYDDSSOMRÅDE
Salo stad



BILAGA 30 REKIJOKIDALENS NATURSKYDDSOMRÅDE
Somero stad

