

FINLANDS FÖRFATTNINGSSAMLING

Utgiven i Helsingfors den 30 maj 2016

397/2016

Inrikesministeriets förordning

om ändring av inrikesministeriets förordning om begränsningar av och förbud mot rätten att röra sig i lokaler eller områden som Gränsbevakningsväsendet besitter

I enlighet med inrikesministeriets beslut

upphävs i inrikesministeriets förordning om begränsningar av och förbud mot rätten att röra sig i lokaler eller områden som Gränsbevakningsväsendet besitter (1323/2011) kartorna 65 och 66 i kartbilagan,

ändras bilaga 1, 2 och 3 samt kartorna 4, 78, 137 och 138 i kartbilagan, av dem bilaga 2 och kartorna 137 och 138 i kartbilagan sådana de lyder i förordning 999/2013 samt bilaga 3 sådan den lyder i förordning 49/2015, samt

fogas till kartbilagan i förordningen nya kartor 108 a, 108 b, 138 a och 138 b som följer:



Denna förordning träder i kraft **den** 1 juni 2016.

Helsingfors den 26 maj 2016

Inrikesminister Petteri Orpo

Lagstiftningsråd Jaana Heikkinen

GRÄNSBEVAKNINGSVÄSENDETS SKJUTBANEOMRÅDEN OCH SKJUTOMRÅDEN SOM BEGRÄNSNINGEN AV RÄTTEN ATT RÖRA SIG AVSER

Förvaltningsenhet	Kommun	Område
Gräns- och sjöbevakningsko- lan	Imatra	Immola skjutbaneområde (kartbilaga, karta 1 och 2)
	Nyslott	Jukajärvi skjutområde (kartbilaga, karta 3 och 4)
	Sulkava	Jukajärvi skjutområde (kartbilaga, karta 3 och 4)
Kajanalands gränsbevaknings- sektion	Kuhmo	Vartius skjutbana (kartbilaga, karta 5 och 6)
	Kuusamo	Sarvilampi skjutbaneområde (kartbilaga, karta 7 och 8)
	Suomussalmi	Kortosalmi skjutplats (kartbilaga, karta 9 och 10)
Lapplands gränsbevaknings- sektion	Enare	Kerttuvaara skjutområde (kartbilaga, karta 13 och 14)
		Raja-Jooseppi skjutbana (kartbilaga, karta 15 och 16)
	Muonio	Särkijärvi skjutbana (kartbilaga, karta 17 och 18)
	Salla	Kellosekä skjutplats (kartbilaga, karta 19 och 20)
Norra Karelen's gränsbevak- ningssektion		Onkamo skjutbana (kartbilaga, karta 21 och 22)
	Ilomants	Hiienvaara skjutområde (kartbilaga, karta 23 och 24)
	Kontiolahti	Onttola skjutbaneområde (kartbilaga, karta 25 och 26)

GRÄNSBEVAKNINGSVÄSENDETS FLYGPLATSER FÖR LUFTFARTYG SOM FÖRBUDET MOT RÄTTEN ATT RÖRA SIG AVSER

Förvaltningsenhet	Kommun	Område
Sydöstra Finlands gränsbevakningssektion	Imatra	landningsplatsen på Immola flygplats (kartbilaga, karta 1 och 2)
		landningsplatsen på Pelkola gränsbevakningsstation (kartbilaga, karta 27 och 28)
	Villmanstrand	landningsplatsen på Nuijamaa gränsbevakningsstation (kartbilaga, karta 29 och 30)
	Parikkala	landningsplatsen på Kolmikanta gränsbevakningsstation (kartbilaga, karta 31 och 31)
Kajanalands gränsbevakningssektion	Virolahti	landningsplatsen på Vaalimaa gränsbevakningsstation (kartbilaga, karta 33 och 34)
	Kuhmo	landningsplatsen på Kuhmo gränsbevakningsstation (kartbilaga, karta 35 och 36)
		landningsplatsen på Vartius gränsbevakningsstation (kartbilaga, karta 37 och 38)
	Kuusamo	landningsplatsen på Kortosalmi gränsbevakningsstation (kartbilaga, karta 39 och 40)
		landningsplatsen på Kuusamo gränsbevakningsstation (kartbilaga, karta 41 och 42)
	Suomussalmi	landningsplatsen på Suomussalmi gränsbevakningsstation (kartbilaga, karta 43 och 44)
	Karttimo landningsplats (kartbilaga, karta 45 och 46)	
Lapplands gränsbevakningssektion	Enontekis	landningsplatsen på Kilpisjärvi patrullbas (kartbilaga, karta 47 och 48)

	Enare	landningsplatsen på Virtaniemi gränsbevakningsstation (kartbilaga, karta 49 och 50)
		landningsplatsen på Ivalo gränsbevakningsstation (kartbilaga, karta 51 och 52)
		Näätämsö landningsplats (kartbilaga, karta 53 och 54)
	Salla	landningsplatsen på Kellosekä gränsbevakningsstation (kartbilaga, karta 55 och 56)
Västra Finlands sjöbevakningssektion	Kökar	landningsplatsen på Kökars sjöbevakningsstation (kartbilaga, karta 57 och 58)
	Pargas	landningsplatsen på Nagu sjöbevakningsstation (kartbilaga, karta 59 och 60)
		Utö landningsplats (kartbilaga, karta 61 och 62)
	Mariehamn	landningsplatsen på Ålands sjöbevakningsstation (kartbilaga, karta 63 och 64)
Norra Karelen's gränsbevakningssektion	Ilomants	landningsplatsen på Ilomants gränsbevakningsstation (kartbilaga, karta 67 och 68)
	Kitee	landningsplatsen på Närsäkkälä patrullbas (kartbilaga, karta 69 och 70)
	Lieksa	landningsplatsen på Inarinvaara (kartbilaga, karta 71 och 72)
	Tohmajärvi	landningsplatsen på Tohmajärvi gränsbevakningsstation (kartbilaga, karta 73 och 74)
Finska vikens sjöbevakningssektion	Kotka	landningsplatsen på Kotka sjöbevakningsstations hamnområde (kartbilaga, karta 75 och 76)

**GRÄNSBEVAKNINGSVÄSENDETS OMRÅDEN SOM FÖRBUDET MOT
RÄTTEN ATT RÖRA SIG AVSER**

Förvaltningsenhet	Kommun	Område
Sydöstra Finlands gränsbevakningssektion	Imatra	Sydöstra Finlands gränsbevakningssektions stabsområde och Gräns- och sjöbevakningsskolans övningsområden vid Imatra utbildningscentral (kartbilaga, karta 1 och 2)
	Villmanstrand	möteslokaler i Immola och vid Immalanjärvi (kartbilaga, karta 77 och 78)
Gräns- och sjöbevakningsskolan	Sulkava	Nuijamaa patrullbas (kartbilaga, karta 79 och 80)
	Sulkava	lägerområdet vid Jukajärvi skjutområde (kartbilaga, karta 81 och 82)
Kajanalands gränsbevakningssektion	Kajana	Kajanalands gränsbevakningssektions stabsområde (kartbilaga, karta 82 a och 82 b)
Lapplands gränsbevakningssektion	Enare	Ivalo gränsbevakningsstation och gränsjägarkompani (kartbilaga, karta 83 och 84)
	Rovaniemi	Lapplands gränsbevakningssektions stabsområde (kartbilaga, karta 85 och 86)
	Savukoski	Tulppio patrullbas (kartbilaga, karta 87 och 88)
Västra Finlands sjöbevakningssektion	Föglö	Storklobbs radarmast (kartbilaga, karta 89 och 90)
	Hammarland	Enskärs radarmast (kartbilaga, karta 91 och 92)
	Haukipudas	Virpiniemi sjöbevakningsstation (kartbilaga, karta 93 och 94)

	Kalajoki	Kalajoki sjöbevakningsstation (kartbilaga, karta 95 och 96)
	Kemi	Sjöbevakningens kaj i Kemi (kartbilaga, karta 97 och 98)
	Kimitoön	Hitis sjöbevakningsstation (kartbilaga, karta 99 och 100)
	Karleby	Sjöbevakningens kaj i Karleby (kartbilaga, karta 101 och 102)
	Gustavs	Susiluoto sjöbevakningsstation (kartbilaga, karta 103 och 104)
	Kökar	Kökarsörens mast (kartbilaga, karta 105 och 106)
	Pargas	Storharuns mast (kartbilaga, karta 107 och 108)
	Björneborg	Björneborgs sjöbevakningsstation och sjöbevakningens kaj (kartbi- laga, karta 108 a och 108 b)
	Mariehamn	Sjöbevakningens kaj på Åland (kartbilaga, karta 109 och 110)
	Korsholm	Vallgrunds sjöbevakningsstation (kartbilaga, karta 111 och 112)
		Valsörarnas radarmast (kartbilaga, karta 113 och 114)
	Raumo	Raumo sjöbevakningsstation och sjöbevakningens kaj (kartbilaga, karta 115 och 116)
	Saltvik	Saltviks radarmast (kartbilaga, karta 117 och 118)
Norra Karelen s gränsbevak- ningssektion	Ilomants	lägerområdet vid Hiienvaara skjutområde (kartbilaga, karta 121 och 122)

	Kontiolahti	Norra Karelens gränsbevakningssektions stabsområde och gränsjägarkompani (kartbilaga, karta 123 och 124)
		Ottola skjutbaneområdets sprängämneslager (kartbilaga, karta 125 och 126)
Finska vikens sjöbevakningssektion	Fredrikshamn	Ulko-Tammio bevakningstorn (kartbilaga, karta 126 a och 126 b)
	Hangö	Hangö sjöbevakningsstation (kartbilaga, karta 127 och 128)
	Helsingfors	Sjöbevakningens kaj på Finska vikens sjöbevakningssektions stabsområde (kartbilaga, karta 129 och 130)
		Helsingfors sjöbevakningsstation (kartbilaga, karta 131 och 132)
	Kyrkslätt	Porkala sjöbevakningsstation (kartbilaga, karta 133 och 134)
	Kotka	Aspö sjöbevakningsstation (kartbilaga, karta 135 och 136)
		Kotka sjöbevakningsstation (kartbilaga, karta 75 och 76)
	Borgå	Borgå sjöbevakningsstation (kartbilaga, karta 137 och 138)
		Glosholms bevakningstorn (kartbilaga, karta 138 a och 138 b)
		Pörtö bevakningstorn (kartbilaga, karta 139 och 140)
	Raseborg	Ekenäs sjöbevakningsstation (kartbilaga, karta 141 och 142)

397/2016

Virolahti

Hurppu sjöbevakningsstation
(kartbilaga, karta 143 och 144)

Santio gränsövergångsställe och
bevakningstorn
(kartbilaga, karta 145 och 146)

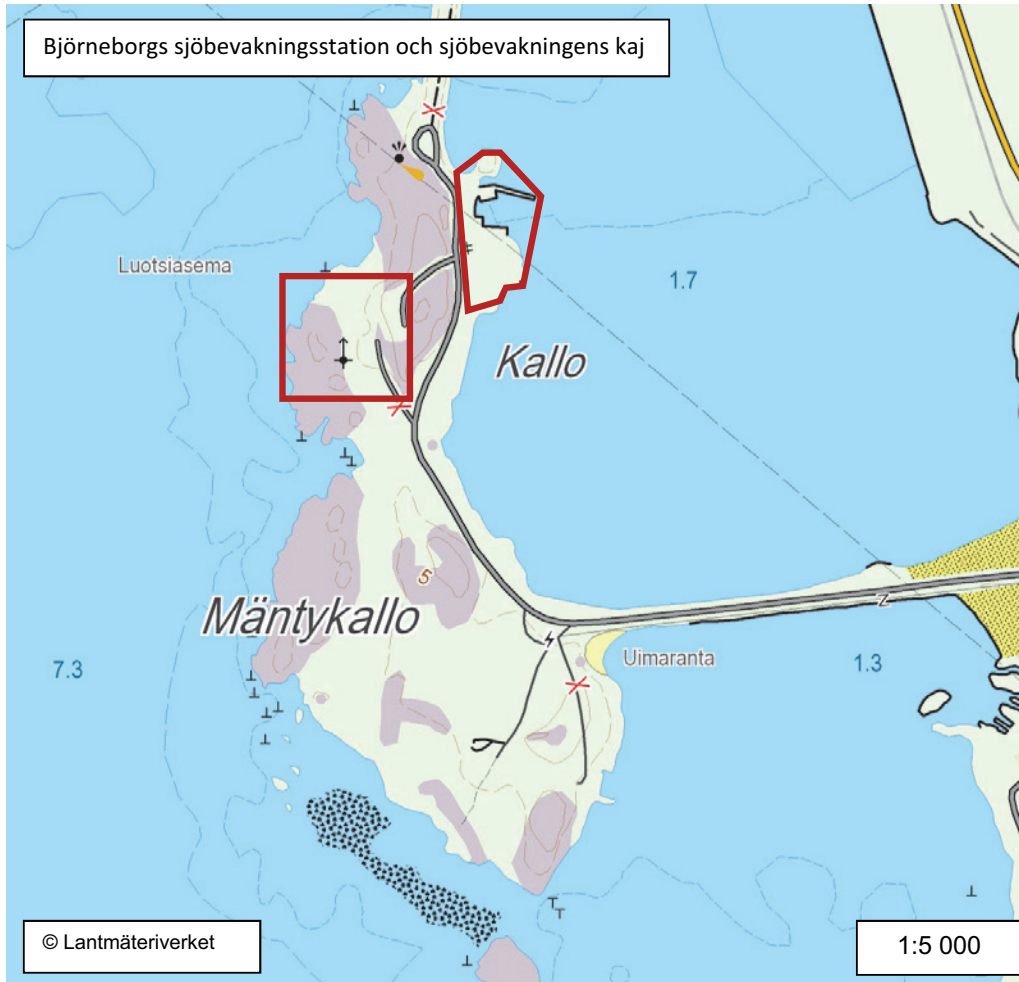
Tuuholm bevakningstorn
(kartbilaga, karta 147 och 148)

Björneborgs sjöbevakningsstation och sjöbevakningens kaj

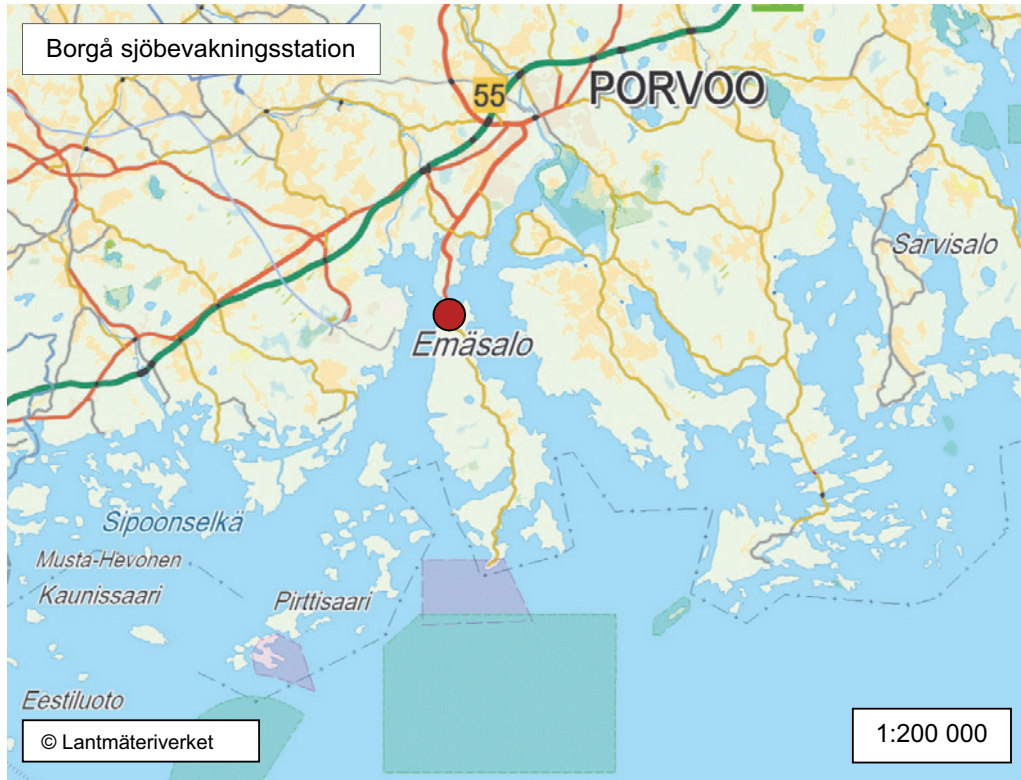


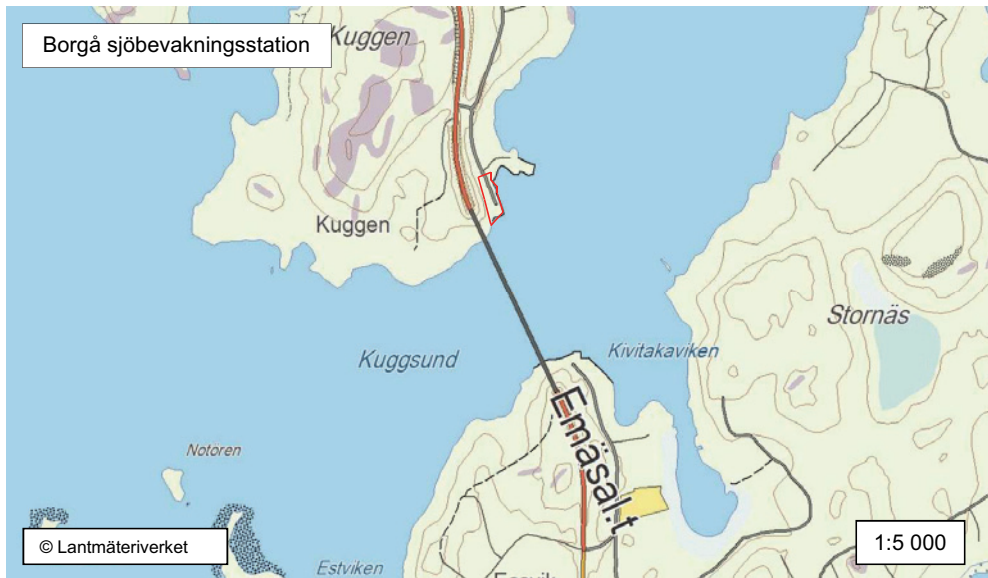


Björneborgs sjöbevakningsstation och sjöbevakningens kaj



Borgå sjöbevakningsstation







Glosholms bevakningstorn



