

FINLANDS FÖRFATTNINGSSAMLING

Utgiven i Helsingfors den 22 september 2017

645/2017

Miljöministeriets förordning om naturskyddsområden i landskapet Norra Österbottens södra delar

I enlighet med miljöministeriets beslut föreskrivs med stöd av 17 och 17 a § i naturvårdslagen (1096/1996), sådana de lyder i lag 58/2011, som följer:

1 §

Syftet med inrättandet av naturskyddsområden

För att i landskapet Norra Österbottens södra delar bevara representativa myrars, fågelrika vattens, gamla skogars och ängars organismer i naturtillstånd och för att trygga eller återställa den ostörda utvecklingen av deras ekosystem, för att bevara traditionella landskap samt för friluftsliv, undervisning och forskning inrättas såsom övriga naturskyddsområden enligt 17 § i naturvårdslagen (1096/1996) de områden som anges i 2 §.

2 §

Läge och gränser

Såsom naturskyddsområden inrättas följande områden som ägs av staten och vilkas gränser har märkts ut med en röd linje på de kartor som är bilagor till denna förordning:

1) Jämsänkallio naturskyddsområde, vars areal är cirka 41,0 ha (bilaga 1), i Haapajärvi stad,

2) Korteojankorpi naturskyddsområde, vars areal är cirka 8,0 ha (bilaga 2), i Haapajärvi stad,

3) Pajuperänkangas naturskyddsområde, vars areal är cirka 41,0 ha (bilaga 3), i Haapajärvi stad,

4) Vihtaneva naturskyddsområde, vars areal är cirka 12,0 ha (bilaga 4), i Haapajärvi stad,

5) Latvakangas naturskyddsområde, vars areal är cirka 26,0 ha (bilaga 5), i Kärsämäki kommun,

6) Mustakytö naturskyddsområde, vars areal är cirka 19,0 ha (bilaga 6), i Oulainen stad,

7) Kursun yhteislaidun naturskyddsområde, vars areal är cirka 24,0 ha (bilaga 7), i Pyhäjärvi stad,

8) Särkijärvi naturskyddsområde, vars areal är cirka 88,0 ha (bilaga 8), i Pyhäjärvi stad,

9) Mäykänaho naturskyddsområde, vars areal är cirka 44,0 ha (bilaga 9), i Pyhäntä kommun,

10) Iso Lamujärvi öars naturskyddsområde, vars areal är cirka 14,0 ha (bilaga 10), i Pyhäntä kommun,

11) Sammakkolampi skog naturskyddsområde, vars areal är cirka 33,0 ha (bilaga 11), i Pyhäntä kommun,

12) Alakangas naturskyddsområde, vars areal är cirka 58,0 ha (bilaga 12), i Sievi kommun,

13) Naturskyddsområdet i Pulkkila skogar, vars areal är cirka 50,0 ha (bilaga 13), i Siikalatva kommun.

3 §

Fridlysningsbestämmelser

De fridlysningsbestämmelser som ska tillämpas på naturskyddsområden som inrättats genom denna förordning anges i 17 a § i naturvårdslagen.

4 §

Ikraftträdande

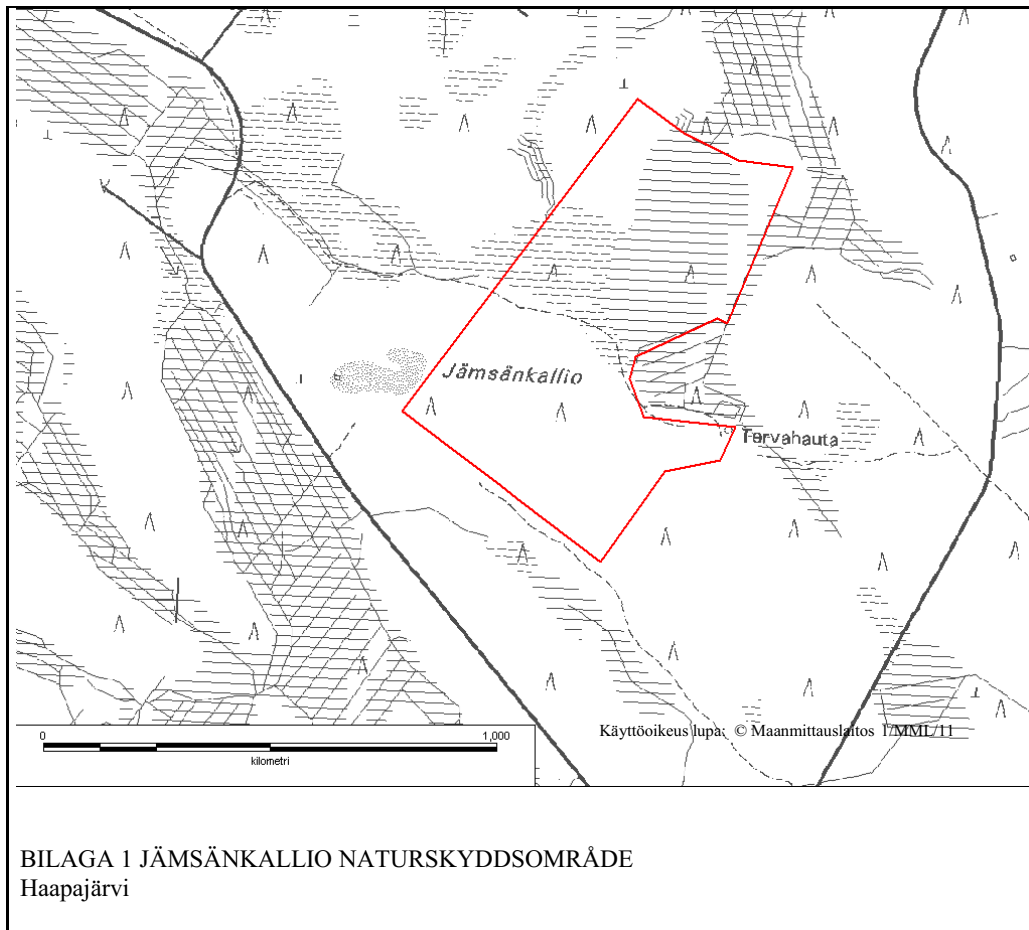
Denna förordning träder i kraft den 1 november 2017.

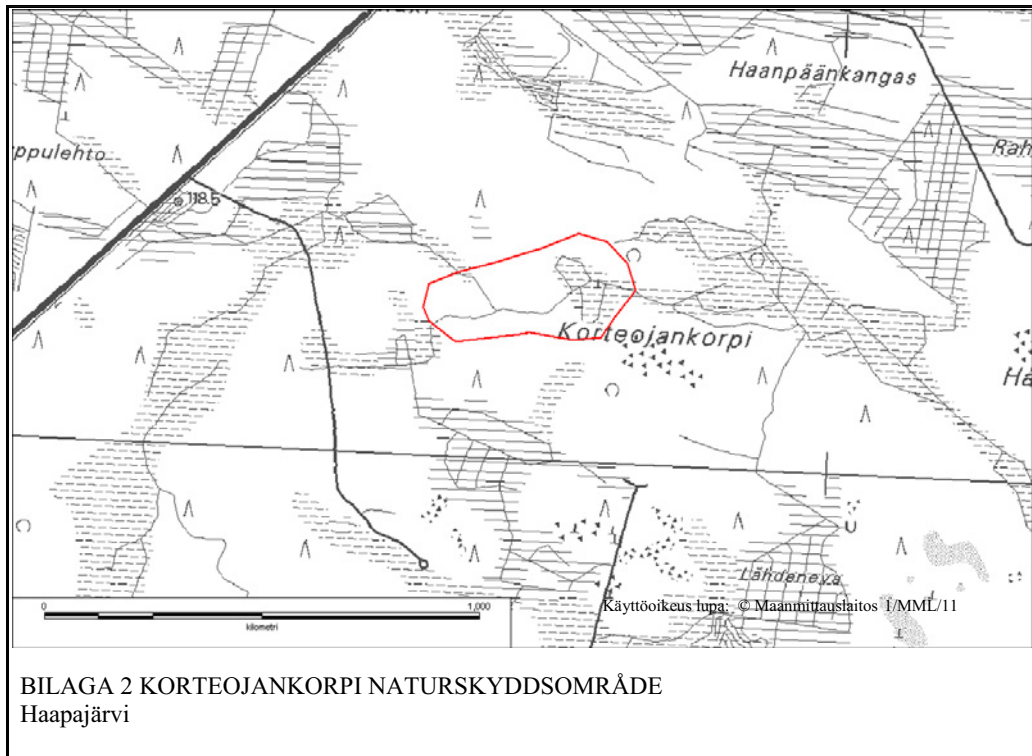
Trots de fridlysningsbestämmelser som avses i 3 § kan jakt enligt de avtal om jaktarrende som gällde när denna förordning trädde i kraft fortgå till och med den 31 juli 2018.

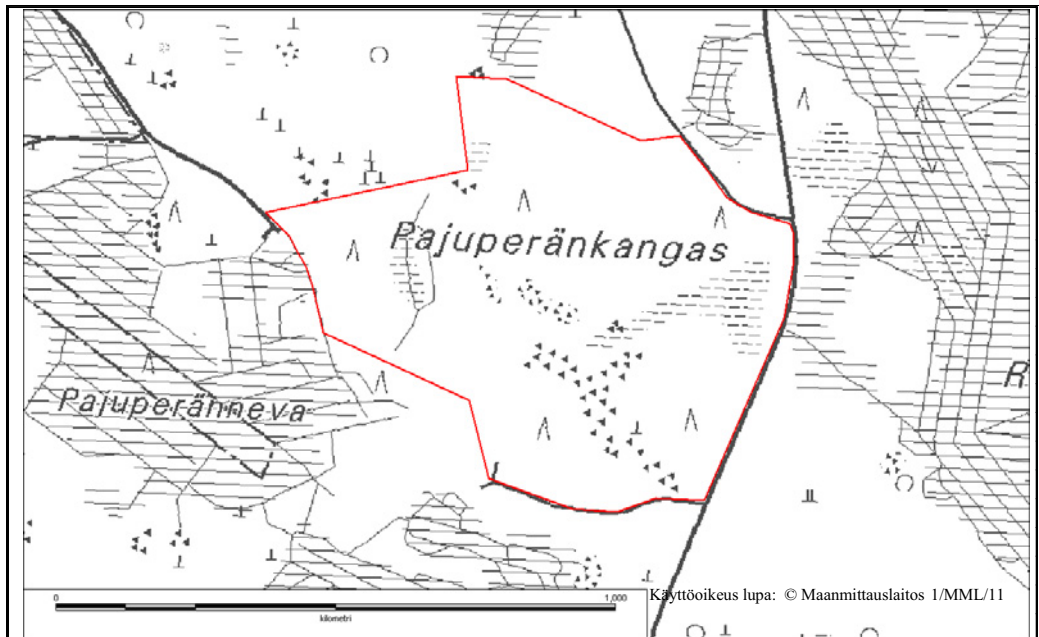
Helsingfors den 14 september 2017

Bostads-, energi-, och miljöminister Kimmo Tiilikainen

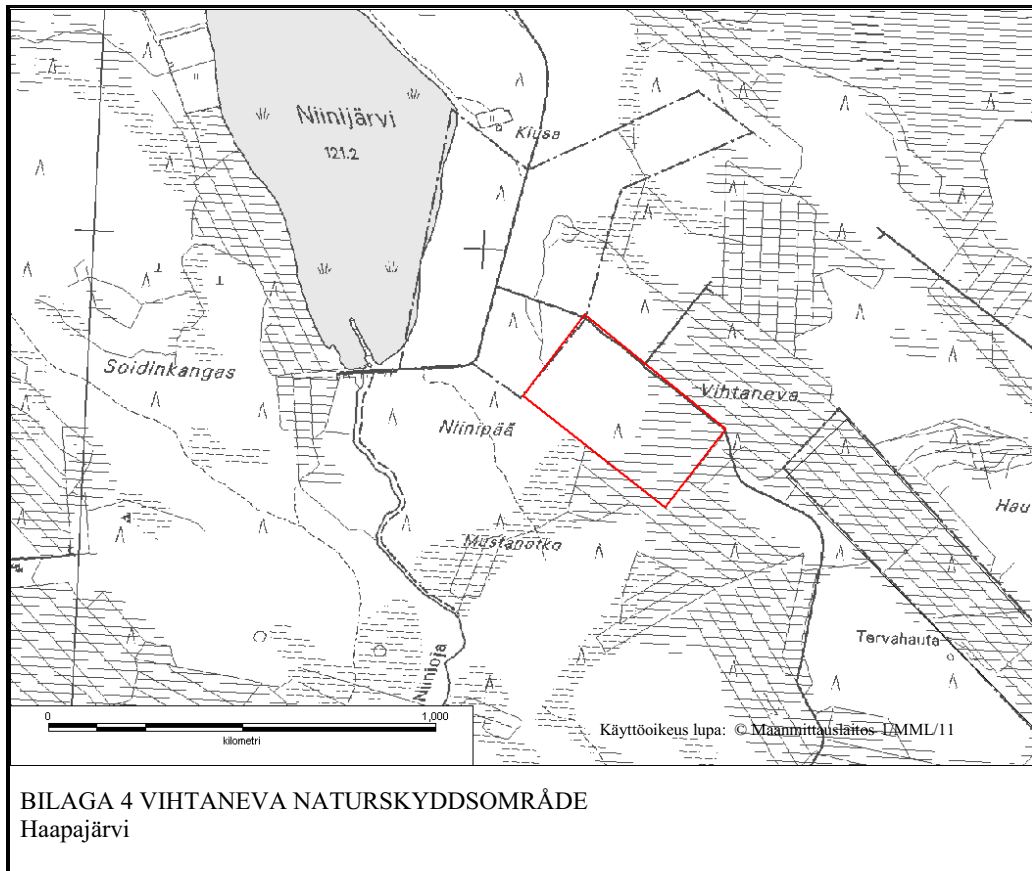
Naturvårdsinspektör Ilkka Heikkinen



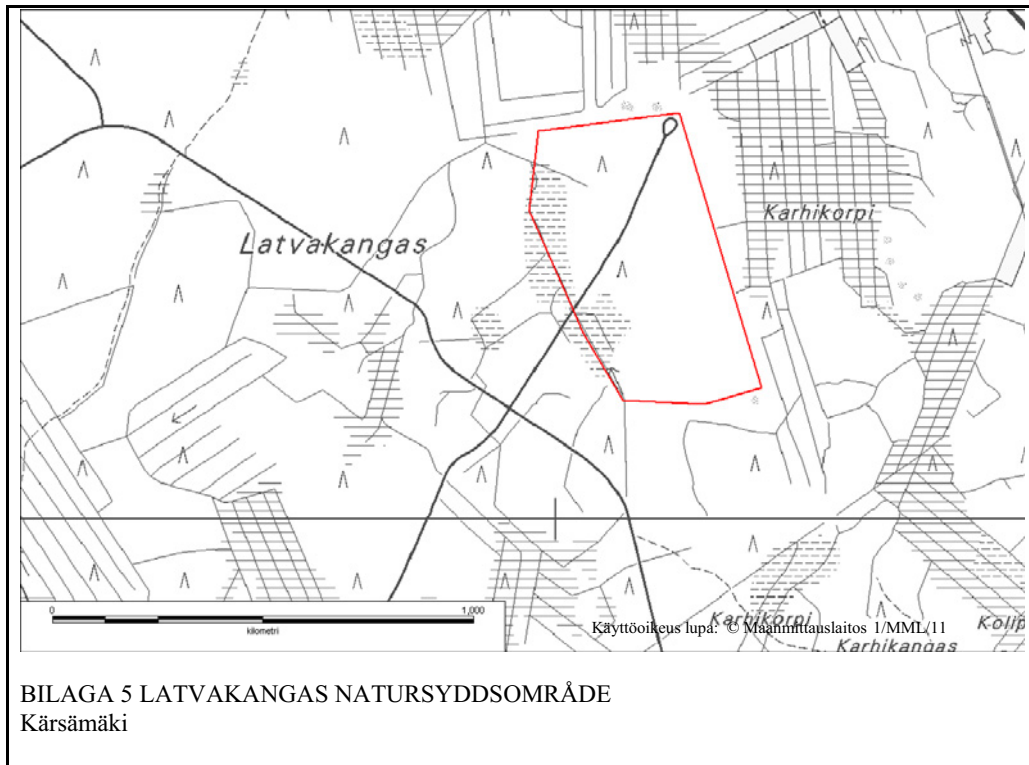




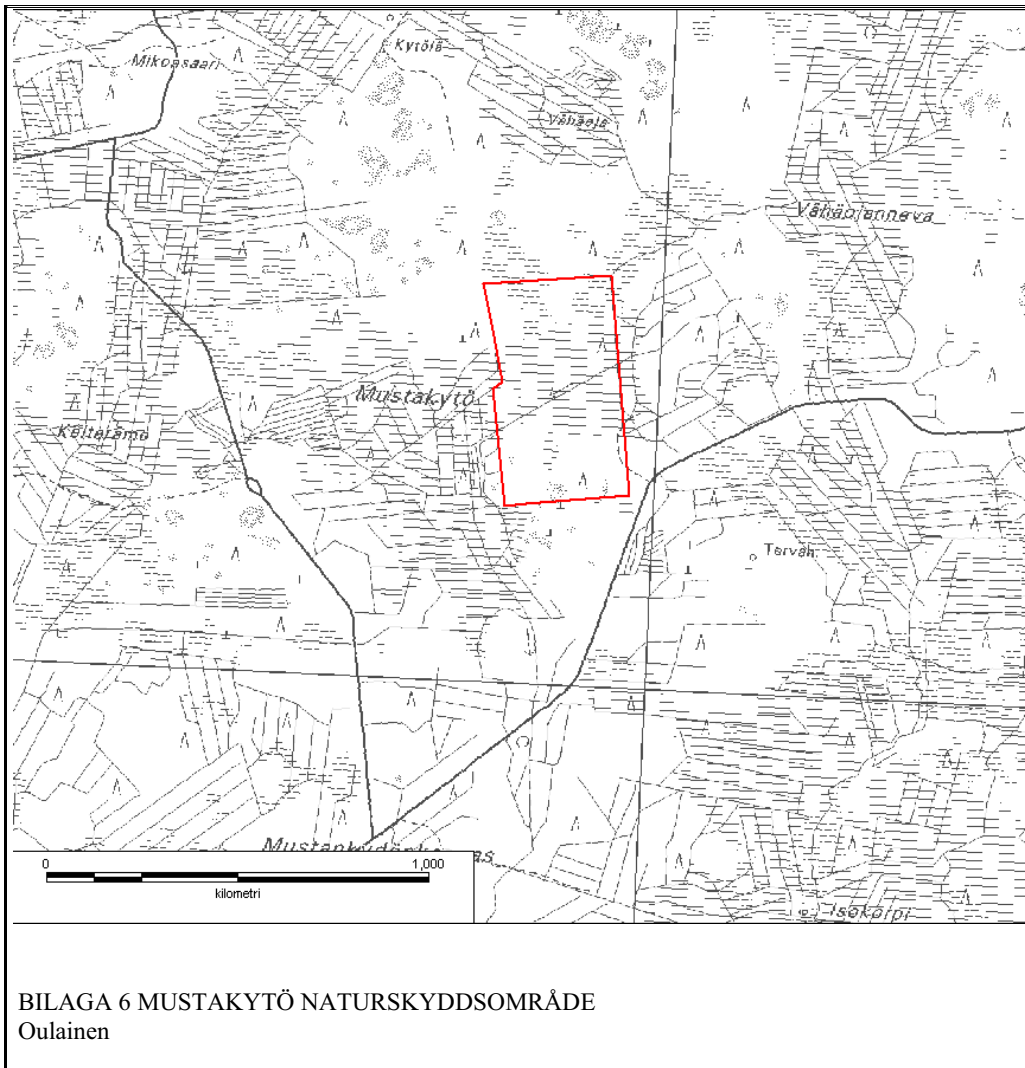
BILAGA 3 PAJUPERÄNKANGAS NATURSKYDDSSOMRÅDE
Haapajärvi

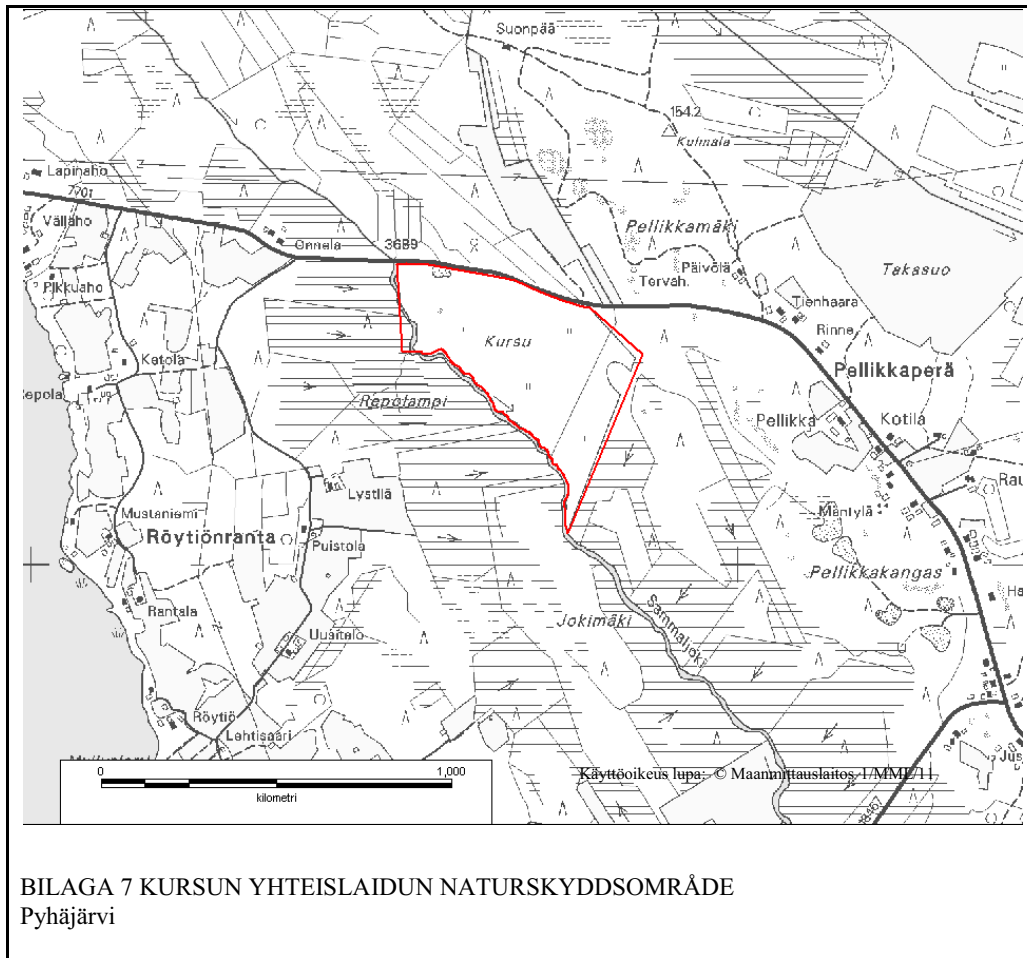


BILAGA 4 VIHTANEVA NATURSKYDDSSOMRÅDE
Haapajärvi

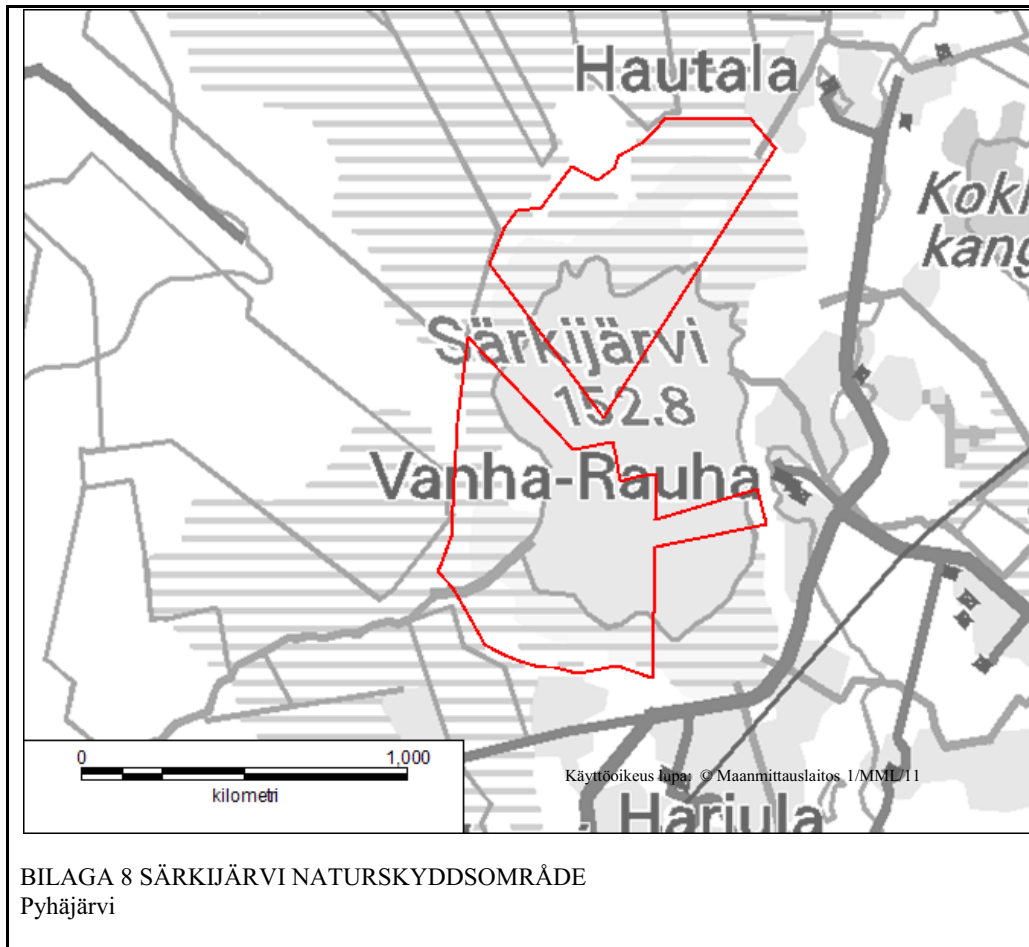


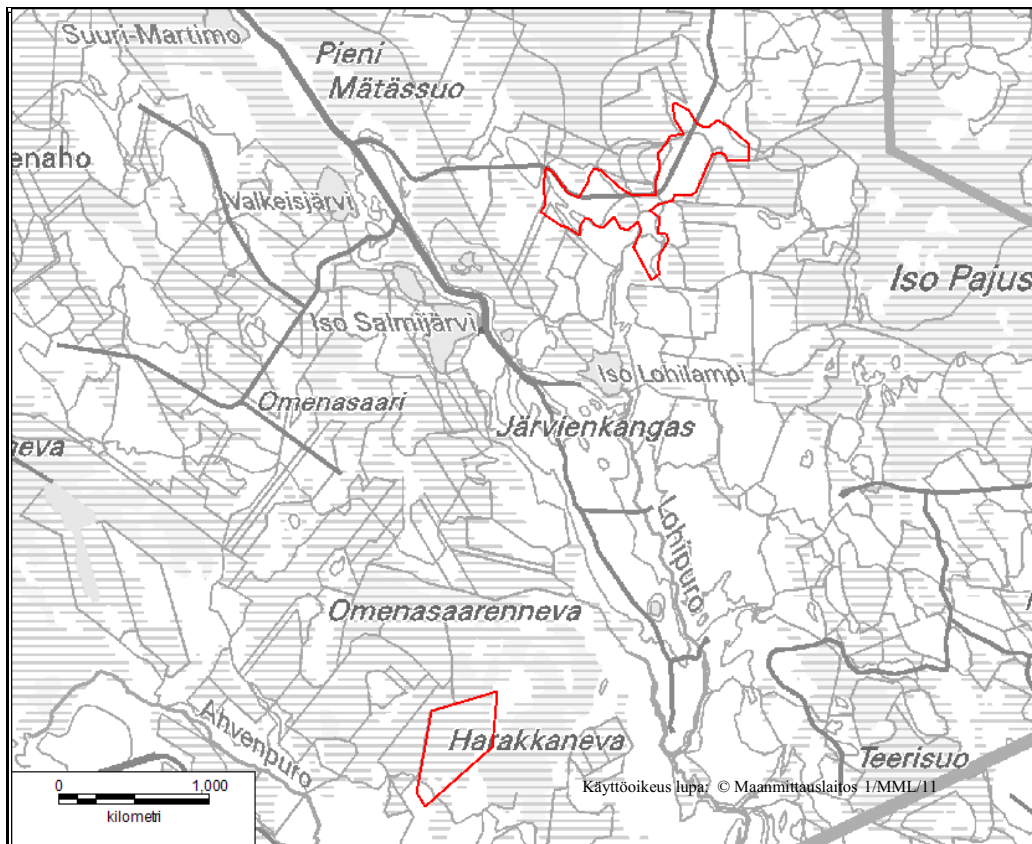
BILAGA 5 LATVAKANGAS NATURSYDDSSOMRÅDE
Kärsämäki



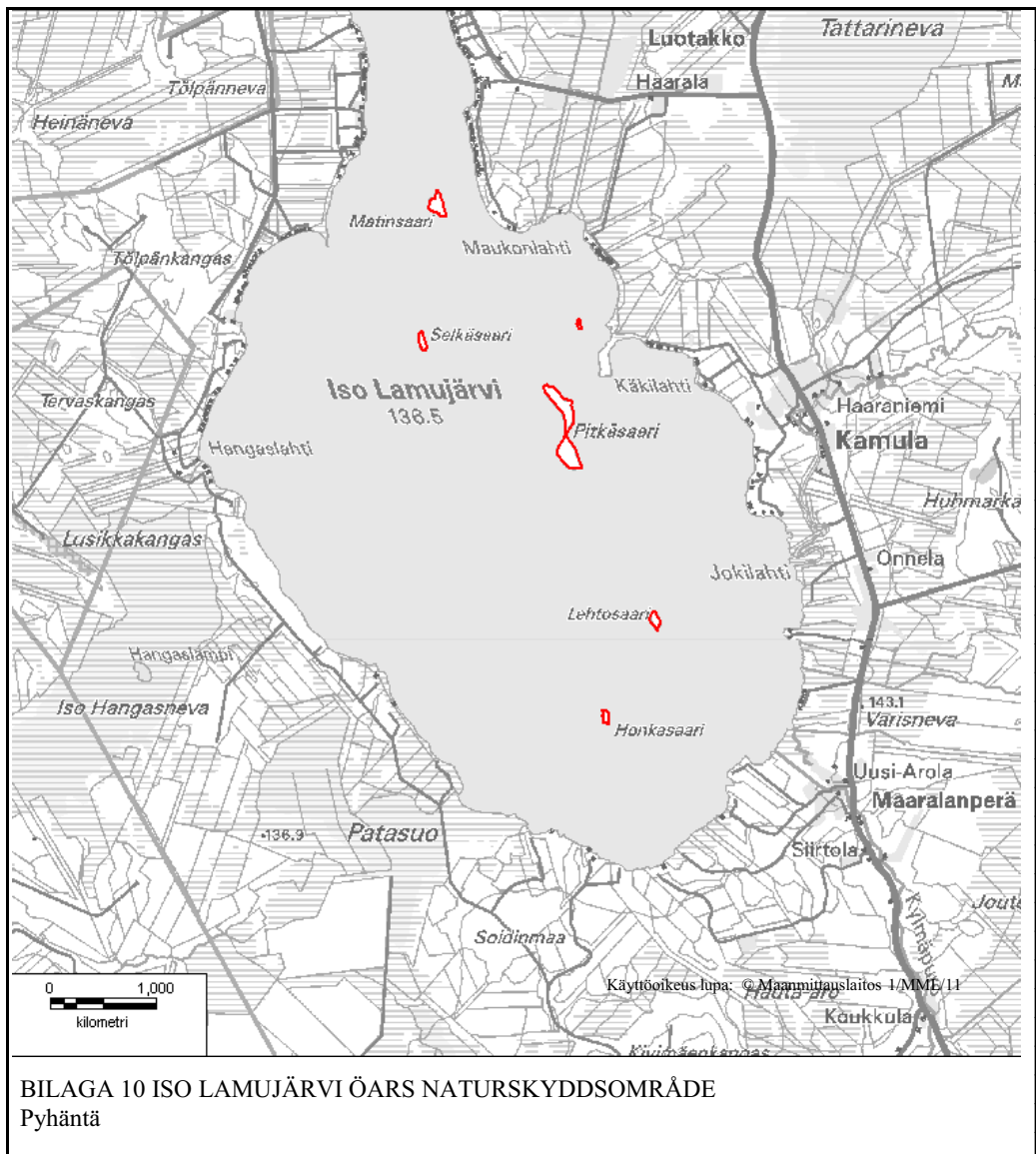


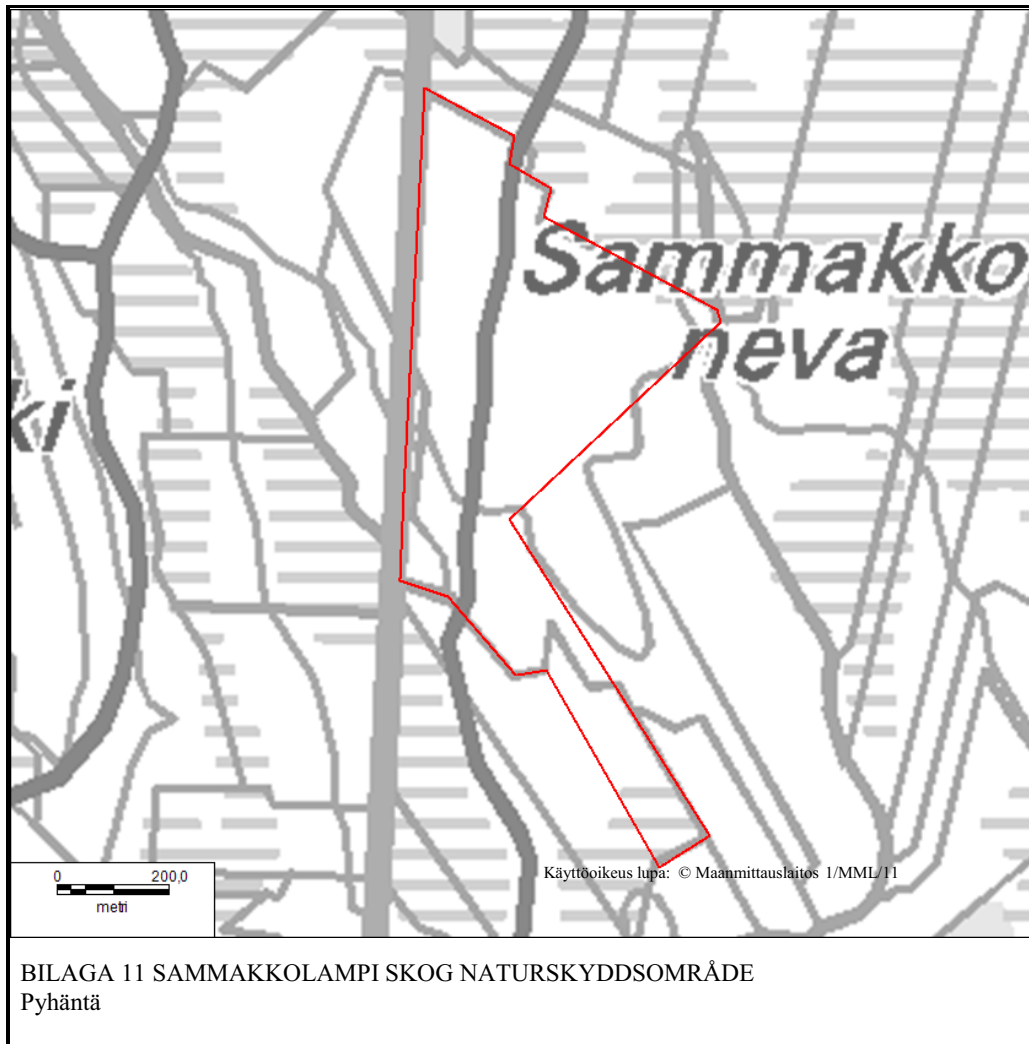
BILAGA 7 KURSUN YHTEISLAIDUN NATURSKYDDSOMRÅDE
Pyhäjärvi



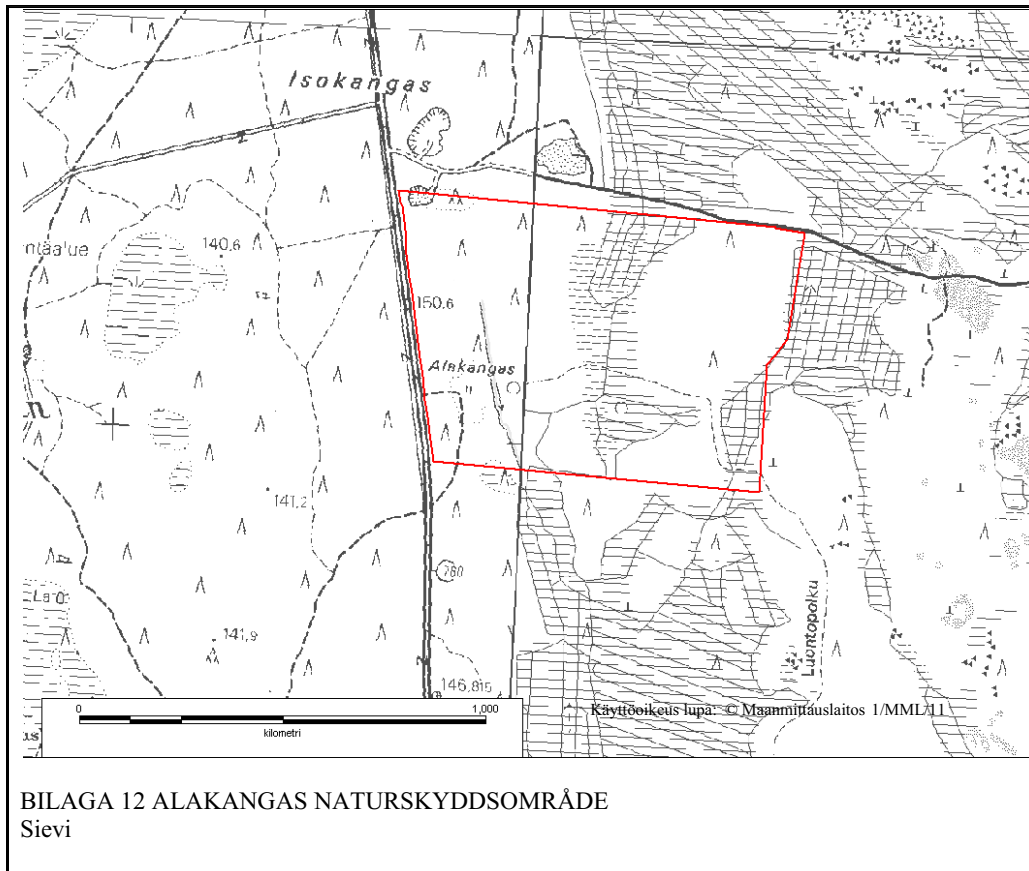


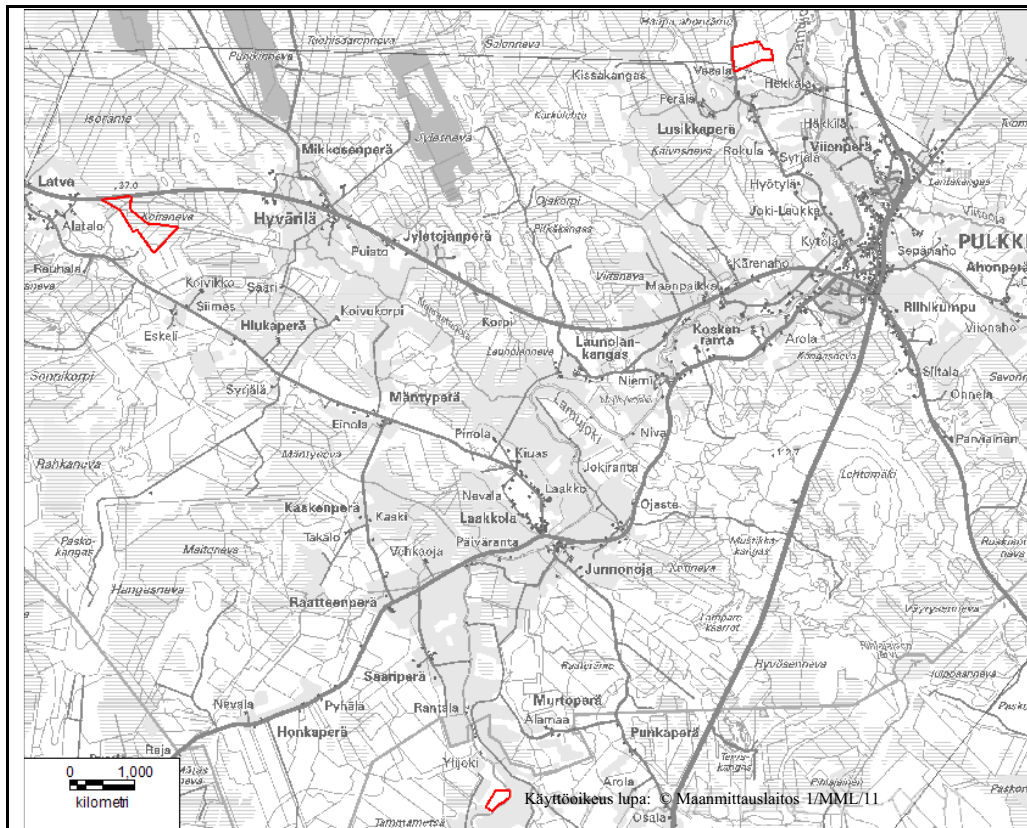
BILAGA 9 MÄYKÄNAHO NATURSKYDDSSOMRÅDE
Pyhätä





BILAGA 11 SAMMAKKOLAMPI SKOG NATURSKYDDSOMRÅDE
Pyhäntä





BILAGA 13 NATURSKYDDSSOMRÅDET I PULKKILA SKOGAR
Siikalatva