

FINLANDS FÖRFATTNINGSSAMLING

Utgiven i Helsingfors den 22 september 2017

644/2017

Statsrådets förordning om naturskyddsområden i landskapet Norra Österbottens södra delar

I enlighet med statsrådets beslut föreskrivs med stöd av 17 och 17 a § i naturvårdslagen (1096/1996), sådana de lyder i lag 58/2011:

1 §

Syftet med inrättandet av naturskyddsområdena

För att i landskapet Norra Österbottens södra delar bevara representativa myrars, fågelrika vattens och gamla skogars organismer i naturtillstånd och för att trygga eller återställa den ostörda utvecklingen av deras ekosystem, för att bevara traditionella landskap samt för friluftsliv, undervisning och forskning inrättas såsom övriga naturskyddsområden enligt 17 § i naturvårdslagen (1096/1996) de områden som anges i 2 §.

2 §

Läge och gränser

Såsom naturskyddsområden inrättas följande områden som ägs av staten och vilkas gränser har märkts ut med en röd linje på de kartor som är bilagor till denna förordning:

- 1) Hirsineva naturskyddsområde, vars areal är 398 ha (bilaga 1), i Haapajärvi stad,
- 2) Välineva naturskyddsområde, vars areal är 143 ha (bilaga 2), i Haapajärvi stad,
- 3) naturskyddsområdet vid Haapavesi fågelvatten och myrar, vars areal är 2 457 ha (bilaga 3), i Haapavesi stad och Siikalatva kommun,
- 4) Iso Honkaneva naturskyddsområde, vars areal är 200 ha (bilaga 4), i städerna Haapavesi och Oulainen,
- 5) Lamminneva naturskyddsområde, vars areal är 122 ha (bilaga 5), i Haapavesi stad,
- 6) Mustakorpi naturskyddsområde, vars areal är 104 ha (bilaga 6), i Haapavesi stad,
- 7) Lapinniemi naturskyddsområde, vars areal är 192 ha (bilaga 7), i Kårsämäki kommun,
- 8) Lauttaneva naturskyddsområde, vars areal är 260 ha (bilaga 8), i Kårsämäki kommun,
- 9) Nurmesjärvi naturskyddsområde, vars areal är 308 ha (bilaga 9), i Kårsämäki kommun och Pyhäjärvi stad,
- 10) Hillurahka naturskyddsområde, vars areal är 209 ha (bilaga 10), i Merijärvi kommun,
- 11) naturskyddsområdet i Ohineva skogar, vars areal är 212 ha (bilaga 11), i Oulainen stad,
- 12) Piurukkaneva naturskyddsområde, vars areal är 257 ha (bilaga 12), i Oulainen stad,
- 13) Haudanneva naturskyddsområde, vars areal är 312 ha (bilaga 13), i Pyhäjärvi stad,

- 14) Iso Karsikkoneva naturskyddsområde, vars areal är 252 ha (bilaga 14), i Pyhäjärvi stad,
- 15) naturskyddsområdet vid Kärsämäki sjöar, vars areal är 532 ha (bilaga 15), i Pyhäjärvi stad och Pyhäntä kommun,
- 16) naturskyddsområdet vid Pyhäjärvi öar, vars areal är 225 ha (bilaga 16), i Pyhäjärvi stad,
- 17) Itämäki naturskyddsområde, vars areal är 1 047 ha (bilaga 17), i Pyhäntä kommun,
- 18) Kinkerisaarenneva naturskyddsområde, vars areal är 144 ha (bilaga 18), i Pyhäntä kommun,
- 19) Kivijärvi naturskyddsområde, vars areal är 150 ha (bilaga 19), i Pyhäntä kommun,
- 20) Pesäneva naturskyddsområde, vars areal är 162 ha (bilaga 20), i Sievi kommun,
- 21) Pitkäneva naturskyddsområde, vars areal är 566 ha (bilaga 21), i Sievi kommun,
- 22) Ahvenjärvenneva naturskyddsområde, vars areal är 514 ha (bilaga 22), i Siikalatva och Pyhäntä kommuner,
- 23) Matkusneva naturskyddsområde, vars areal är 259 ha (bilaga 23), i Siikalatva kommun,
- 24) Pellikaisenneva naturskyddsområde, vars areal är 279 ha (bilaga 24), i Siikalatva kommun,
- 25) Rimpineva naturskyddsområde, vars areal är 662 ha (bilaga 25), i Siikalatva kommun och Kajana stad,
- 26) Veneneva naturskyddsområde, vars areal är 11 186 ha (bilaga 26), i Siikalatva och Limingokommuner,
- 27) Mällineva naturskyddsområde, vars areal är 718 ha (bilaga 27), i Sievi kommun och Ylivieska stad.

3 §

Fridlysningsbestämmelser

De fridlysningsbestämmelser som ska tillämpas på naturskyddsområden som inrättats genom denna förordning finns i 17 a § i naturvårdslagen.

Följande åtgärder är tillåtna:

- 1) jakt på skogshare, tjäder, orre och järpe
 - a) på naturskyddsområdena i Hirsineva, Välineva, Iso Honkaneva, Mustakorpi, Lauttaneva, Hillurahka, Ohineva skogar, Pellikaisenneva och Mällineva samt inom de områden i Lamminneva naturskyddsområde som märkts ut i kartbilaga 5, de områden i Lapinniemi naturskyddsområde som märkts ut i kartbilaga 7 och de områden i Itämäki naturskyddsområde som märkts ut i kartbilaga 17,
 - b) från och med den 20 september på naturskyddsområdena vid Haapavesi fågelvatten och myrar, i Haudanneva, Piurukkaneva, Iso Karsikkoneva, Pesäneva och Pitkäneva, på Rimpineva naturskyddsområde inom Siikalatva kommuns område samt inom de områden i Veneneva naturskyddsområde som märkts ut i kartbilaga 26,
- 2) jakt på älg på naturskyddsområdena i Hirsineva, Välineva, vid Haapavesi fågelvatten och myrar, Iso Honkaneva, Mustakorpi, Lauttaneva, Hillurahka, Ohineva skogar, Piurukkaneva, Haudanneva, Iso Karsikkoneva, Kivijärvi, Pesäneva, Pitkänneva, Pellikaisenneva och Mällineva samt inom de områden i Lamminneva naturskyddsområde som märkts ut i kartbilaga 5, de områden i Lapinniemi naturskyddsområde som märkts ut i kartbilaga 7, de områden i Nurmesjärvi naturskyddsområde som märkts ut i kartbilaga 9, de områden i naturskyddsområdet vid Kärsämäki sjöar som märkts ut i kartbilaga 15, de områden i Itämäki naturskyddsområde som märkts ut i kartbilaga 17, de områden i Ahvenjärvenneva naturskyddsområde som märkts ut i kartbilaga 22 och de områden i Veneneva naturskyddsområde som märkts ut i kartbilaga 26 samt i Rimpineva naturskyddsområde inom Siikalatva kommuns område,

3) jakt på skogshare från och med den 20 september i Kivijärvi naturskyddsområde samt inom de områden i Nurmesjärvi naturskyddsområde som märkts ut i kartbilaga 9,

4) jakt på gräsand, kricka och knipa

a) i Iso Honkaneva och Hillurahka naturskyddsområden samt inom de områden i Lamminneva naturskyddsområde som märkts ut i kartbilaga 5 och de områden i Pellikaisenneva naturskyddsområde som märkts ut i kartbilaga 24,

b) från och med den 20 september i Haudanneva naturskyddsområde och inom de områden i Veneneva naturskyddsområde som märkts ut i kartbilaga 26,

5) jakt på mink och mårhund med stöd av tillstånd enligt 46 § i jaktlagen (615/1993) inom de områden i Haudanneva, Iso Karsikkoneva och Pesäneva naturskyddsområden samt inom de områden i Itämäki naturskyddsområde som märkts ut i kartbilaga 17 och de områden i Veneneva naturskyddsområde som märkts ut i kartbilaga 26 samt i Rimpineva naturskyddsområde inom Siikalatva kommuns område,

6) de åtgärder som är behövliga när det gäller användningen och underhållet av en mobiltelestation i Itämäki naturskyddsområde.

7) användning av området i Äijönneva som översilningsfält och de åtgärder detta förutsätter inom det område i Mustakorpi naturskyddsområde som märkts ut i kartbilaga 6.

Följande åtgärder är förbjudna:

1) jakt på sjöfåglar i Rimpineva naturskyddsområde inom Kajana stads område,

2) jakt på annat viltenligt jaktlagen, med undantag av fällfångst av mårhund och mink, i Rimpineva naturskyddsområde inom Kajana stads område från och med den 15 april till och med den 19 september.

4 §

Ikraftträdande

Denna förordning träder i kraft den 1 november 2017.

Genom denna förordning upphävs

1) 1 § 15–17 punkten i förordningen om avsättande av staten tillhöriga områden till myrskyddsområden (801/1985),

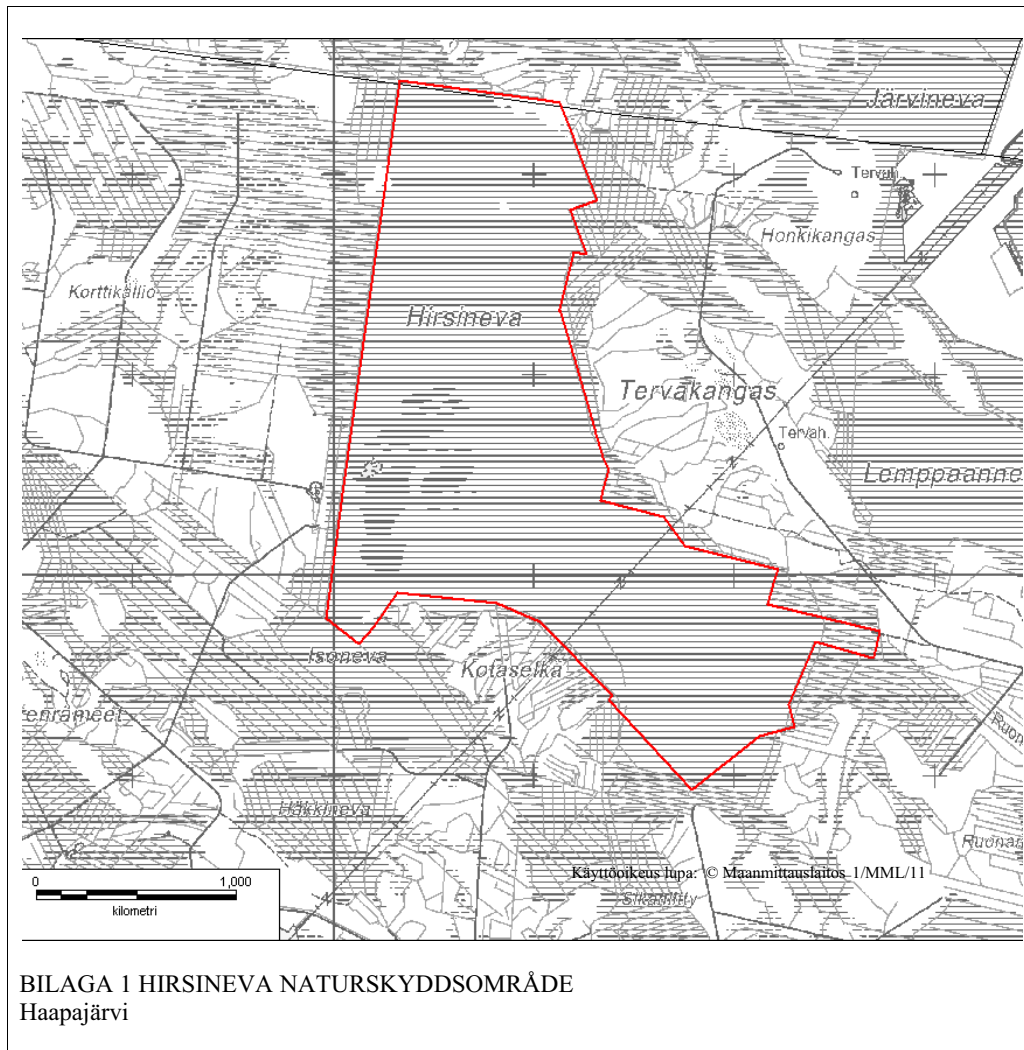
2) 2 § 1 mom. 86 och 87 punkten i förordningen om skydd av gamla skogar (1115/1993).

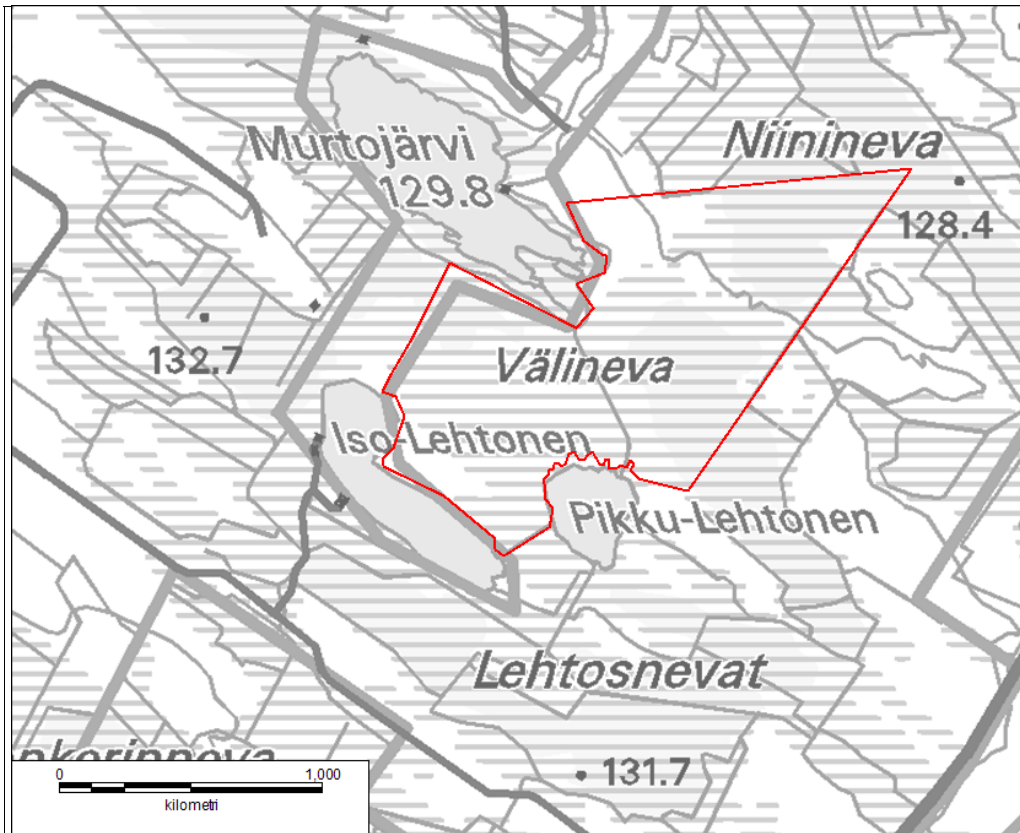
Trots bestämmelserna i 3 § kan jakt enligt de avtal om jaktarrende som gällde när denna förordning trädde i kraft fortgå till och med den 31 juli 2018.

Helsingfors den 14 september 2017

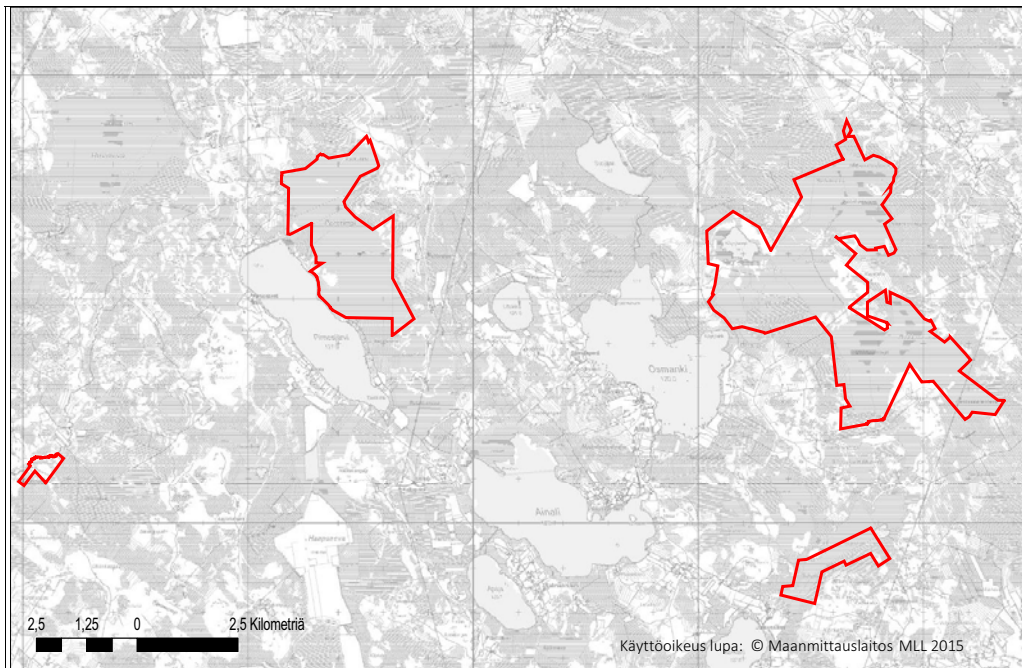
Bostads-, energi-, och miljöminister Kimmo Tiilikainen

Naturvårdsinspektör Ilkka Heikkinen



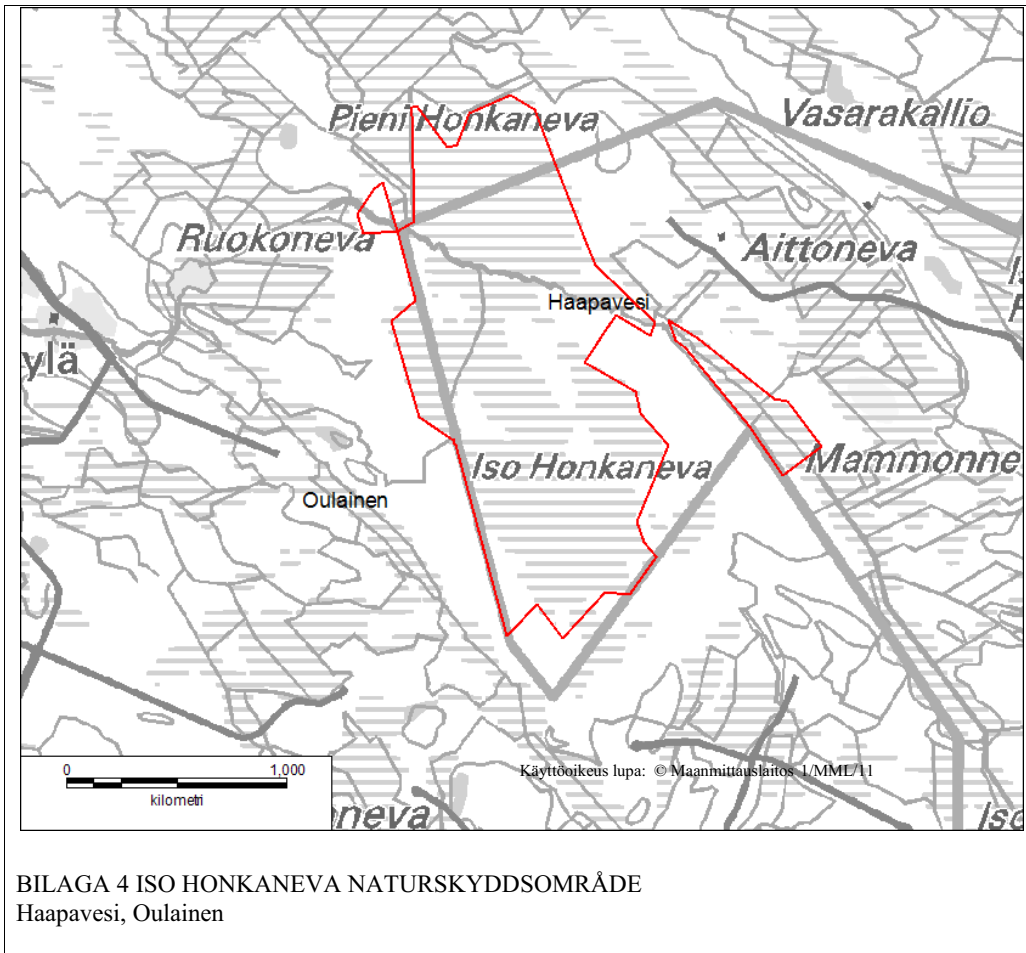


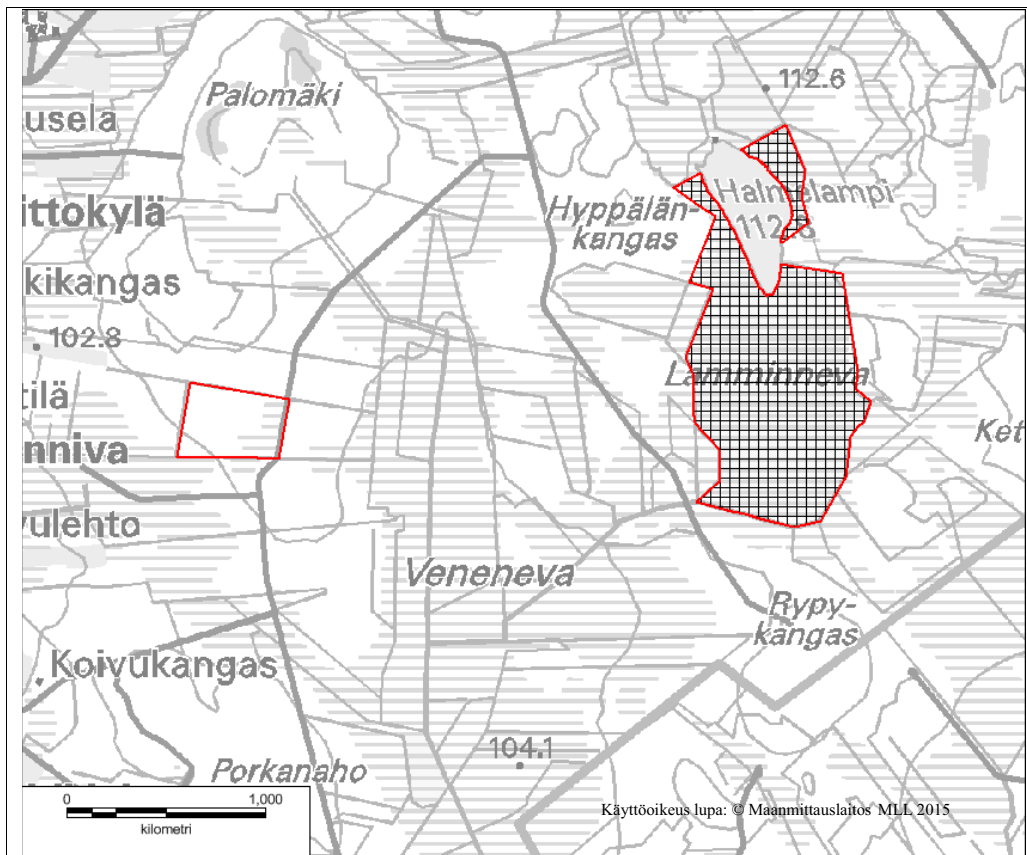
BILAGA 2 VÄLINEVA NATURSKYDDSSOMRÅDE
Haapajärvi



BILAGA 3 NATURSKYDDSSOMRÅDET VID HAAPAVESI FÅGELVATTEN OCH MYRAR
Haapavesi, Siikalatva

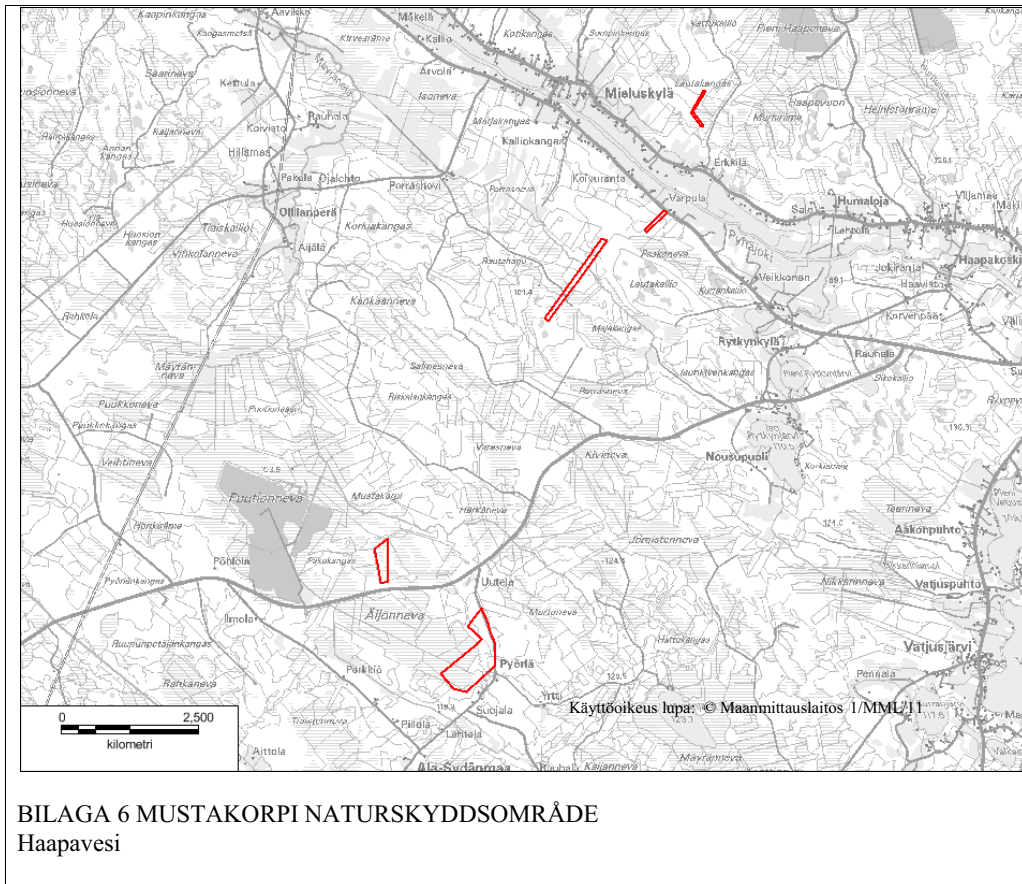
Käyttöoikeus lupa: © Maanmittauslaitos 1/MML/11

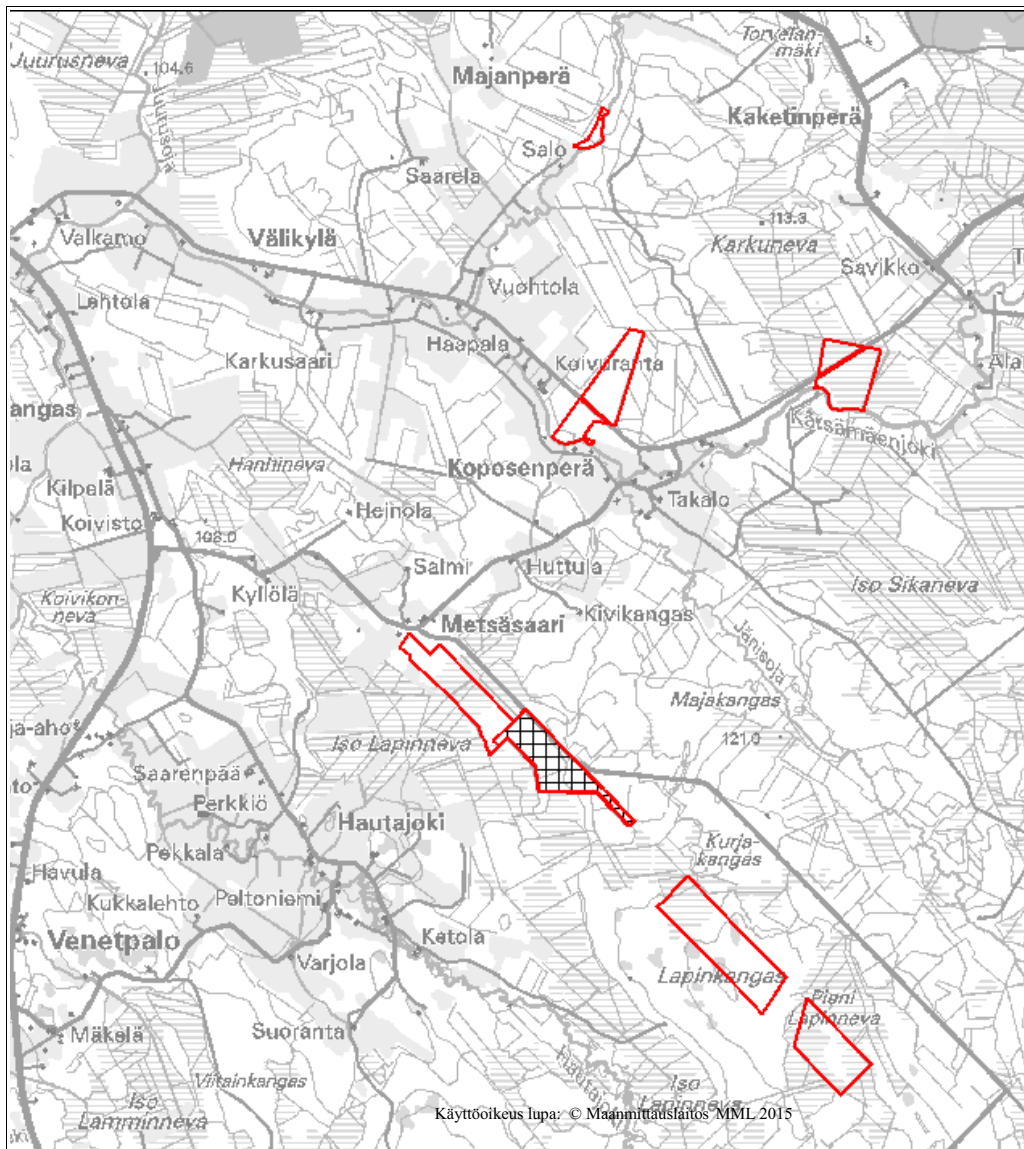




Jakt på skogshare, tjäder, orre och järpe är tillåten enligt 3 § 2 mom. 1a punkt i förordningen.
 Jakt på älg är tillåten enligt 3 § 2 mom. 2 punkt i förordningen.
 Jakt på gräsand, kricka och knipa är tillåten enligt 3 § 2 mom. 4a punkt i förordningen.

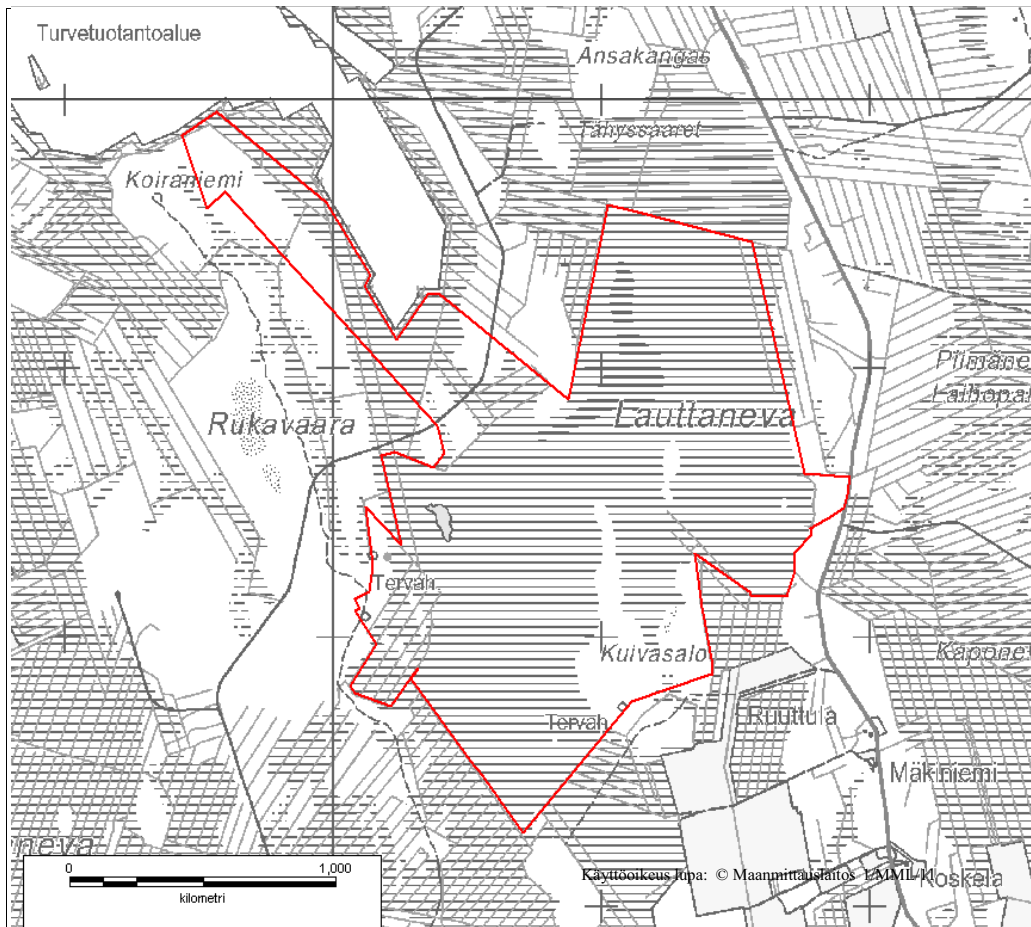
BILAGA 5 LAMMINNEVA NATURSKYDDSSOMRÅDE
 Haapavesi



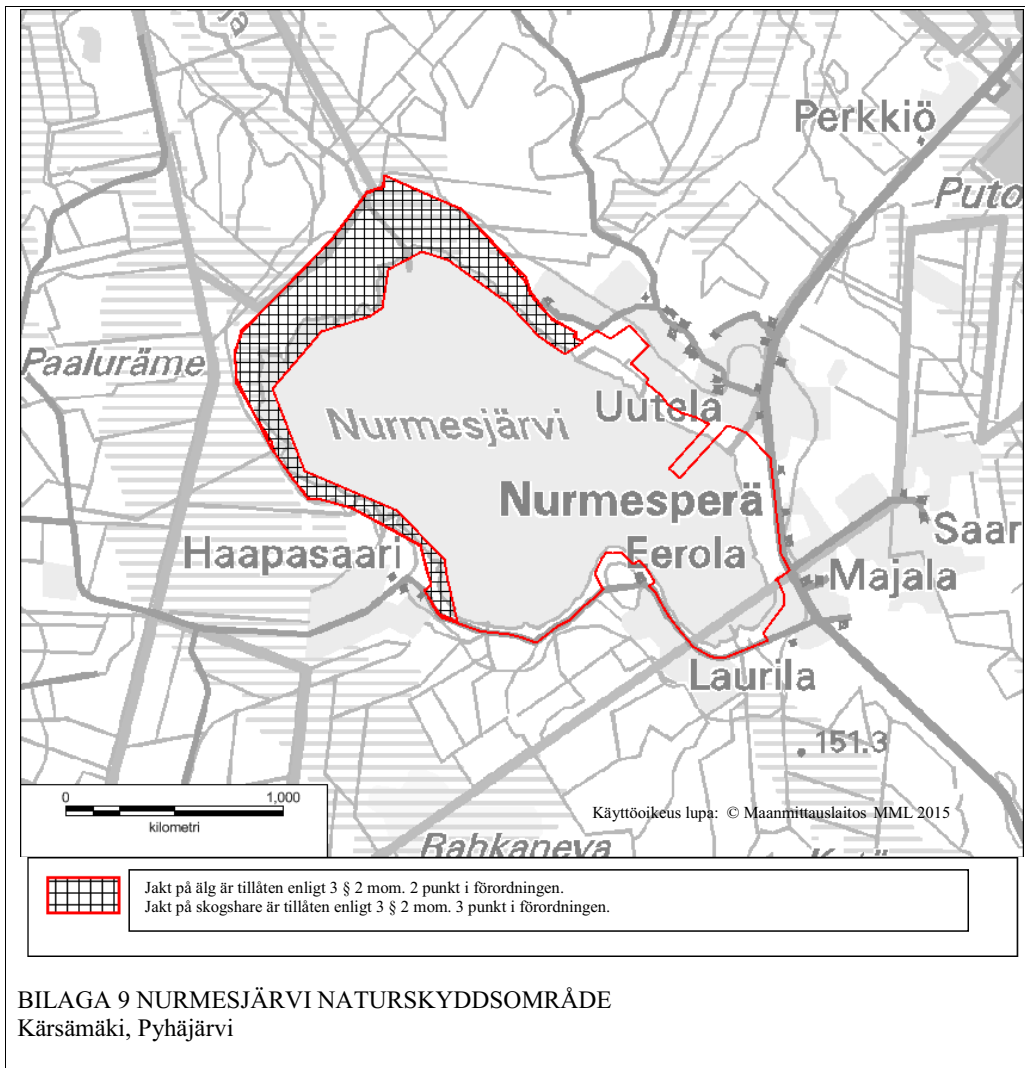


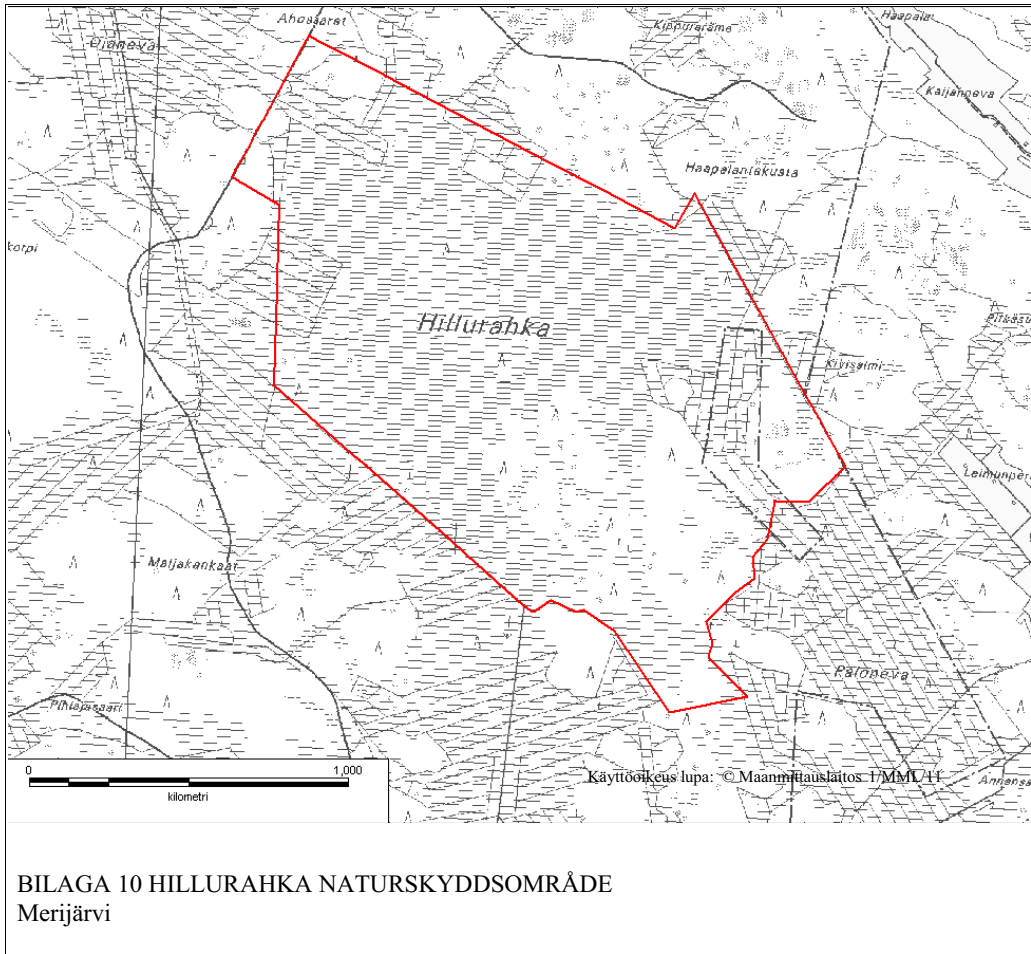
Jakt på skogshare, tjäder, orre och järpe är tillåten enligt 3 § 2 mom. 1a punkt i förordningen.
 Jakt på älg är tillåten enligt 3 § 2 mom. 2 punkt i förordningen.

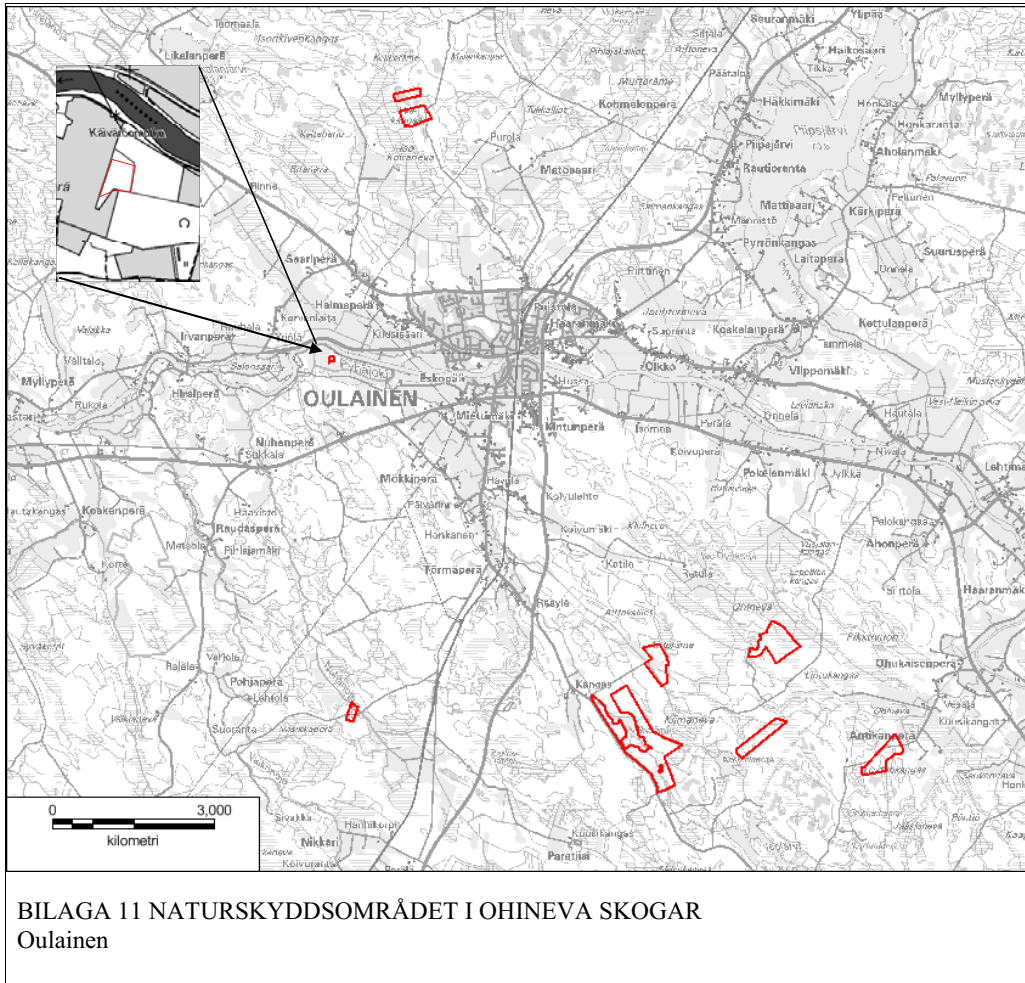
BILAGA 7 LAPINNIEMI NATURSKYDDSSOMRÅDE
 Kärsämäki

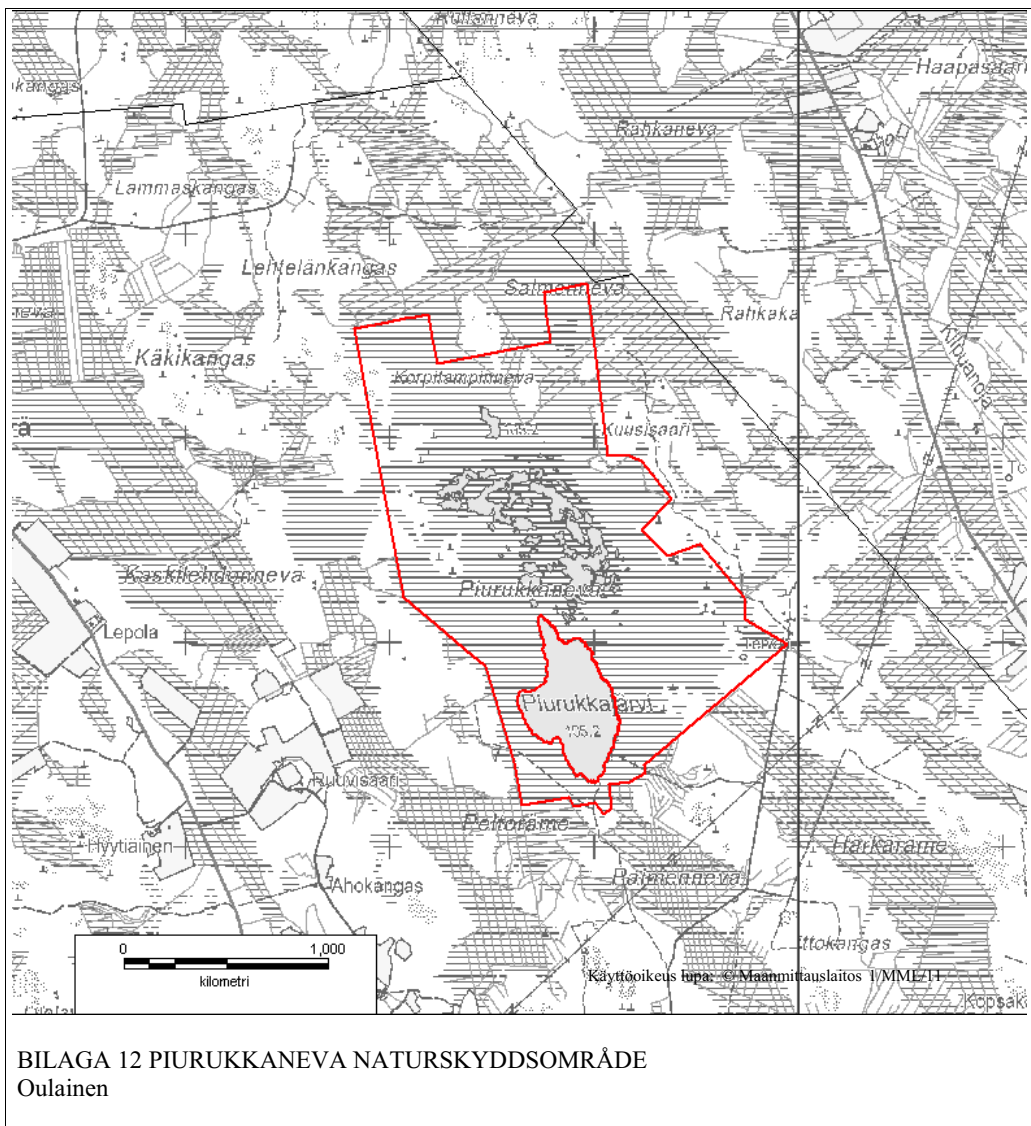


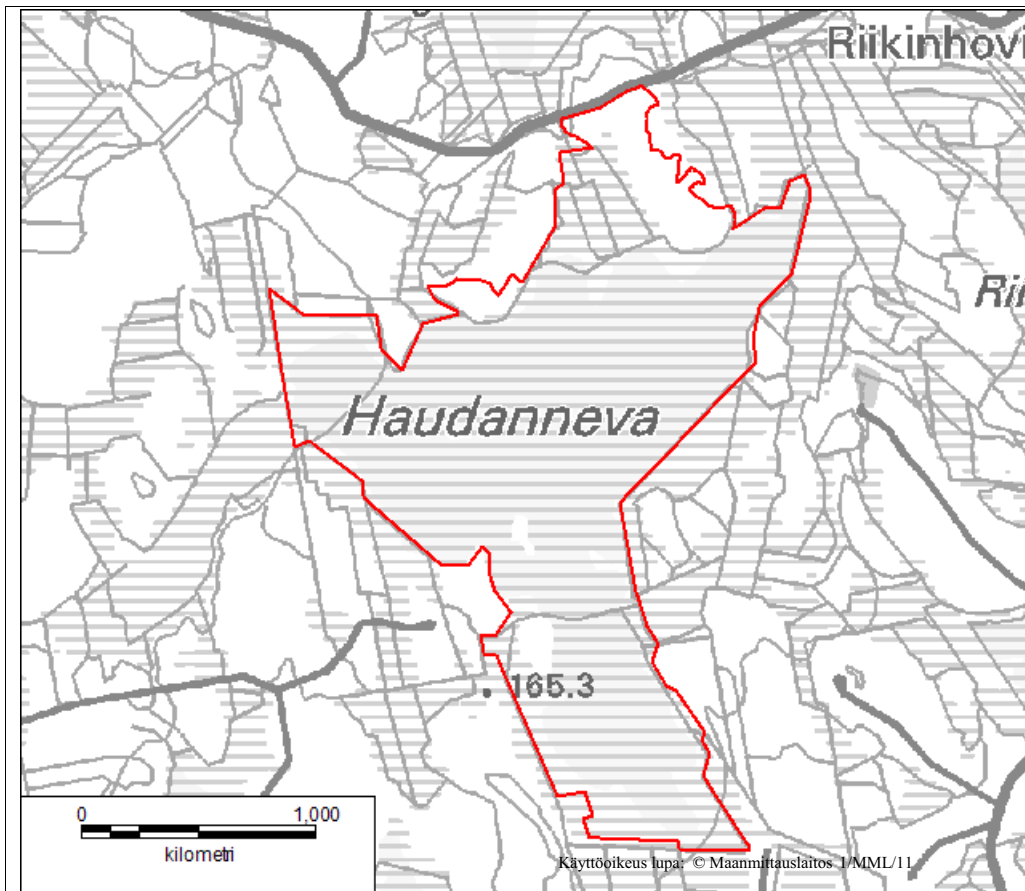
BILAGA 8 LAUTTANEVA NATURSKYDDSSOMRÅDE
Kärsämäki



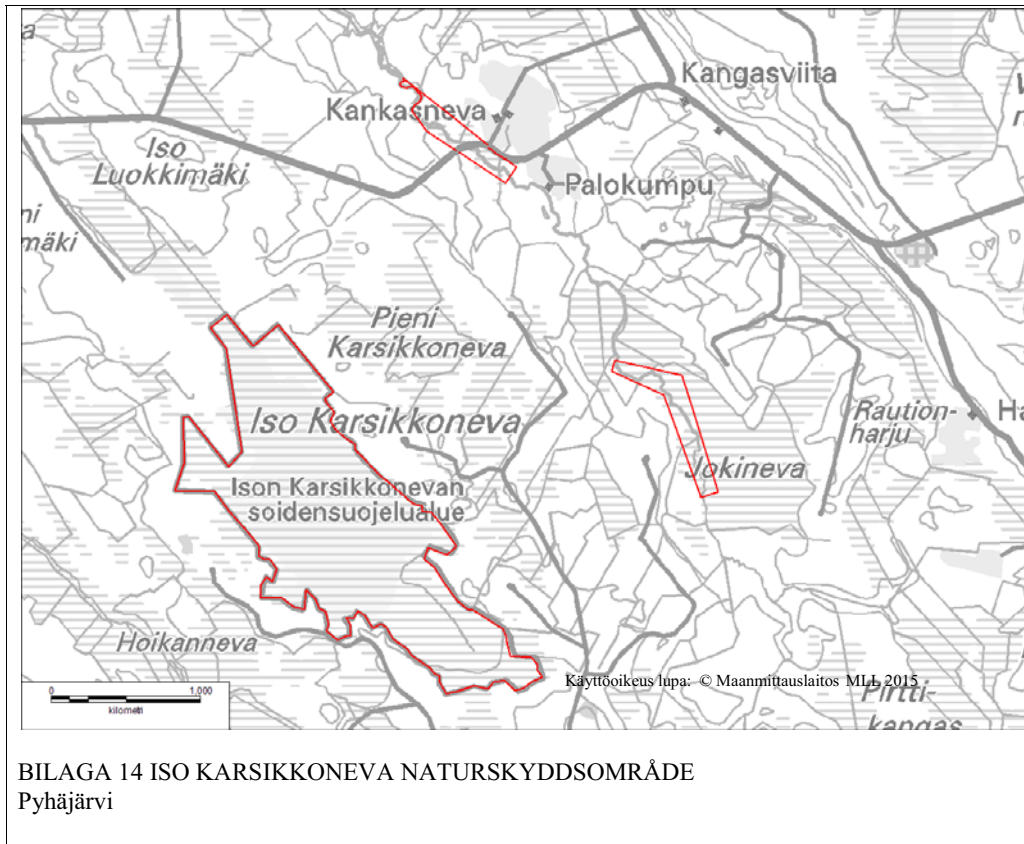


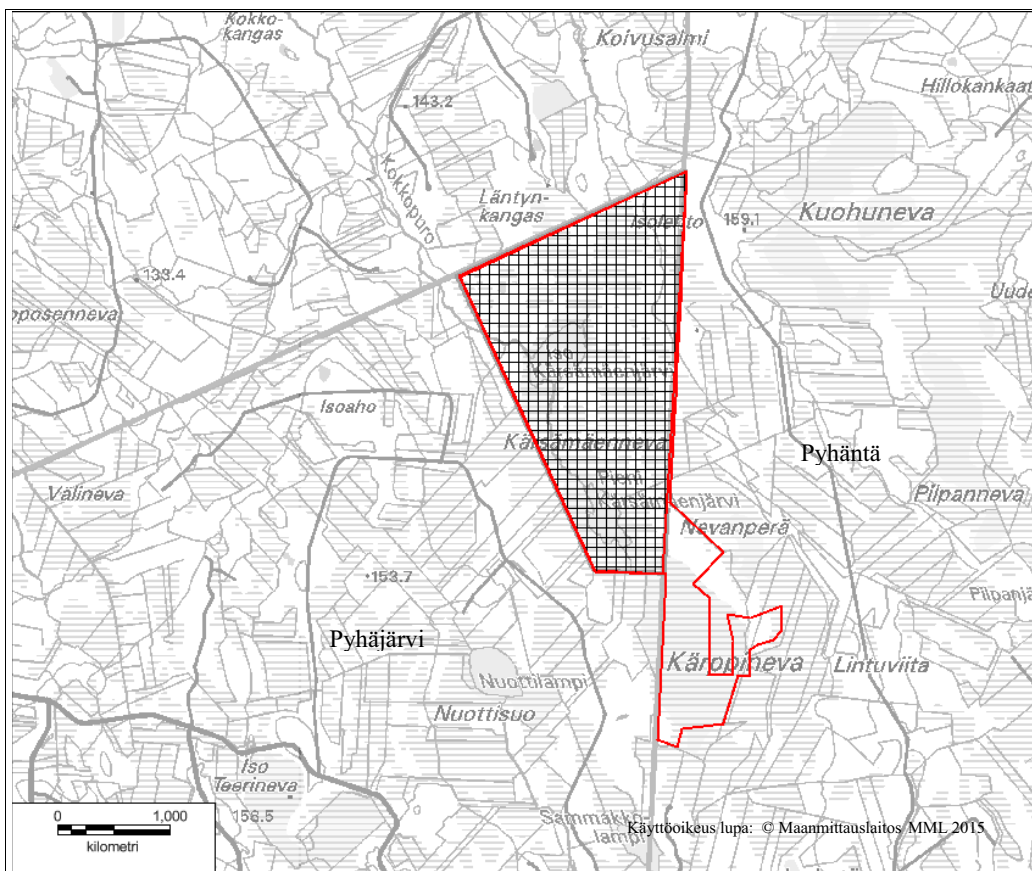






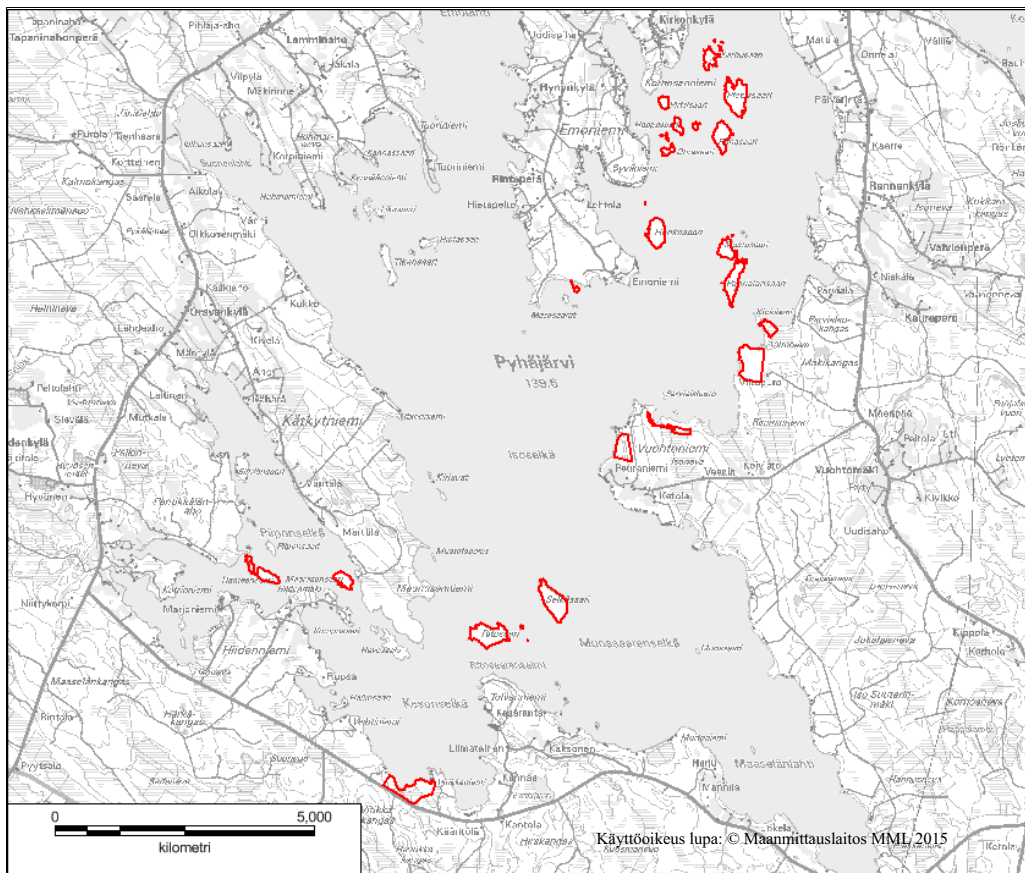
BILAGA 13 HAUDANNEVA NATURSKYDDSSOMRÅDE
Pyhäjärvi



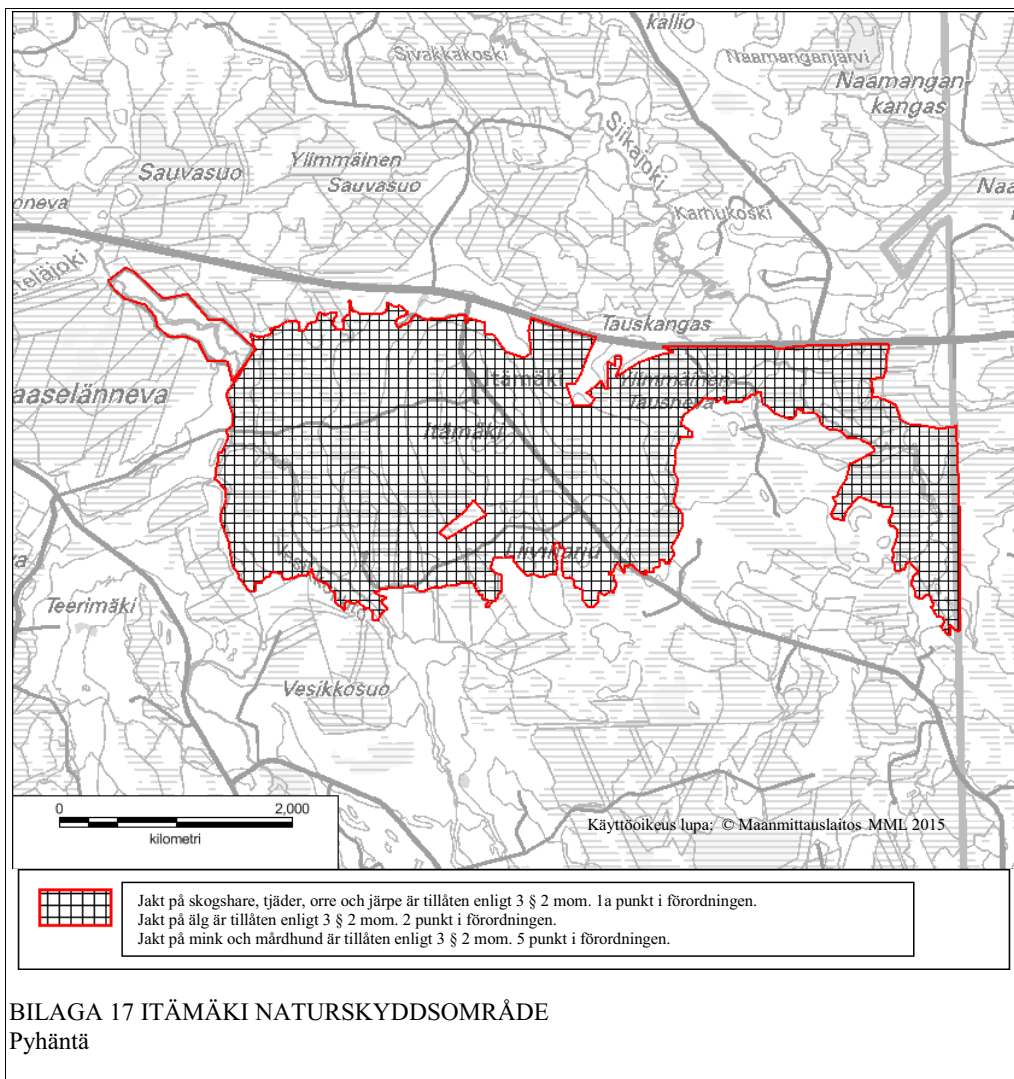


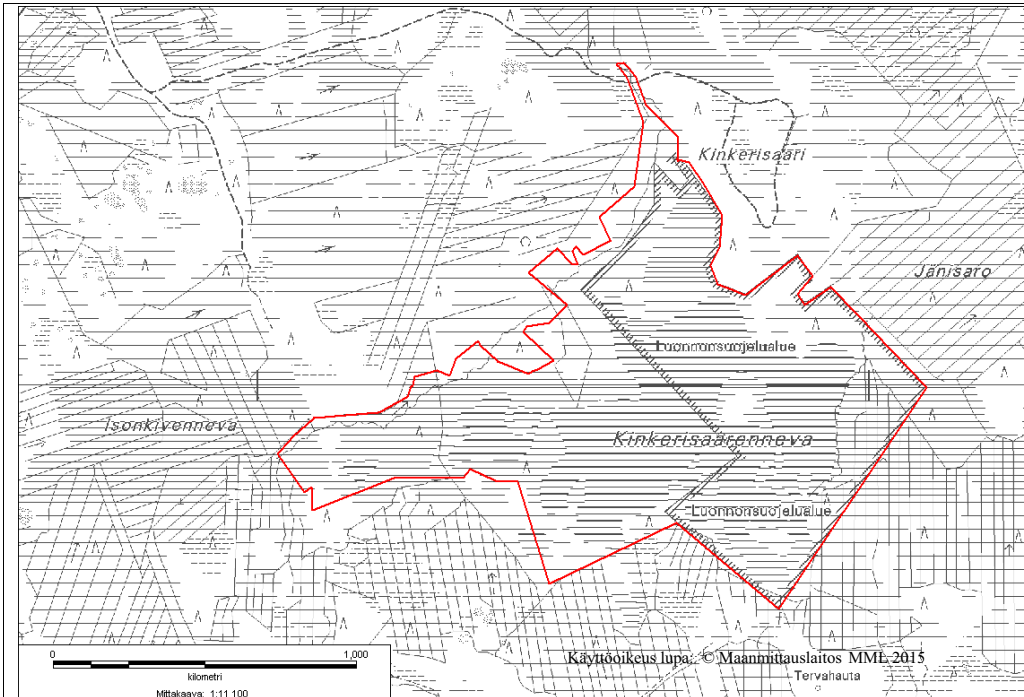
Jakt på älg är tillåten enligt 3 § 2 mom. 2 punkt i förordningen.

BILAGA 15 NATURSKYDDSSOMRÅDET VID KÄRSÄMÄKI SJÖAR
 Pyhäjärvi, Pyhäntä

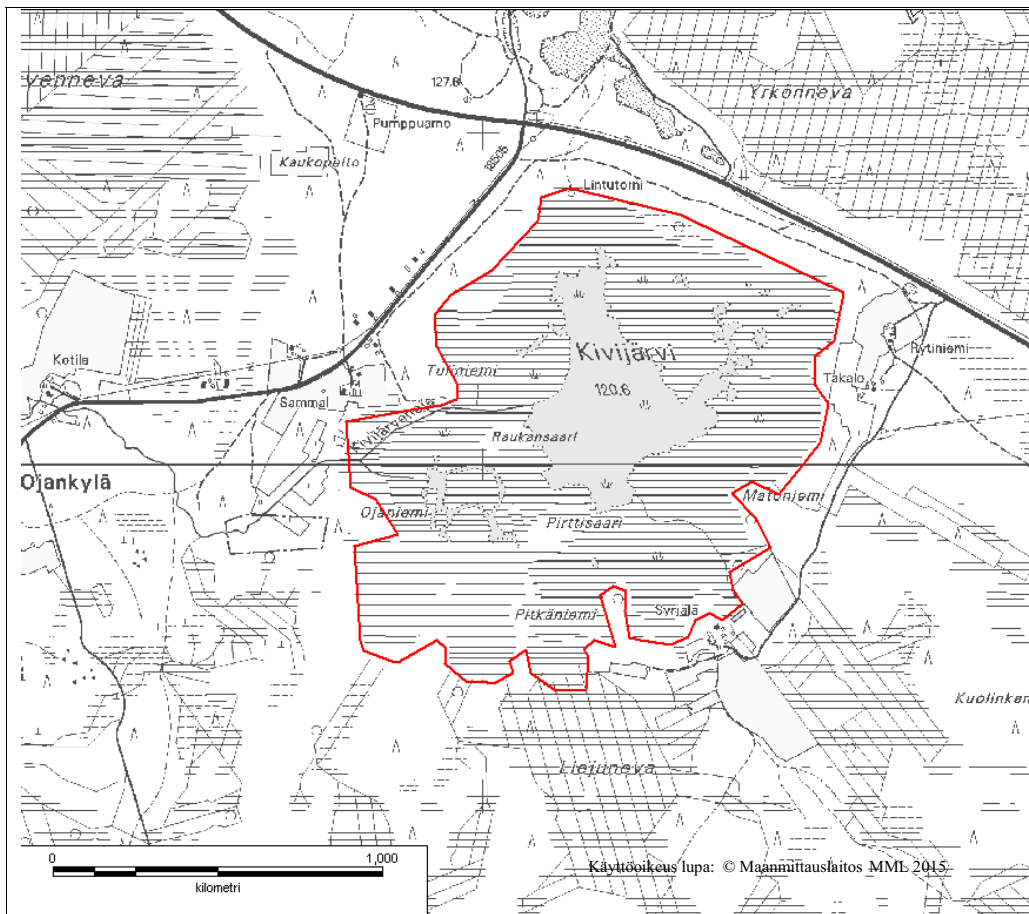


BILAGA 16 NATURSKYDDSMRÅDET VID PYHÄJÄRVI ÖAR
Pyhäjärvi

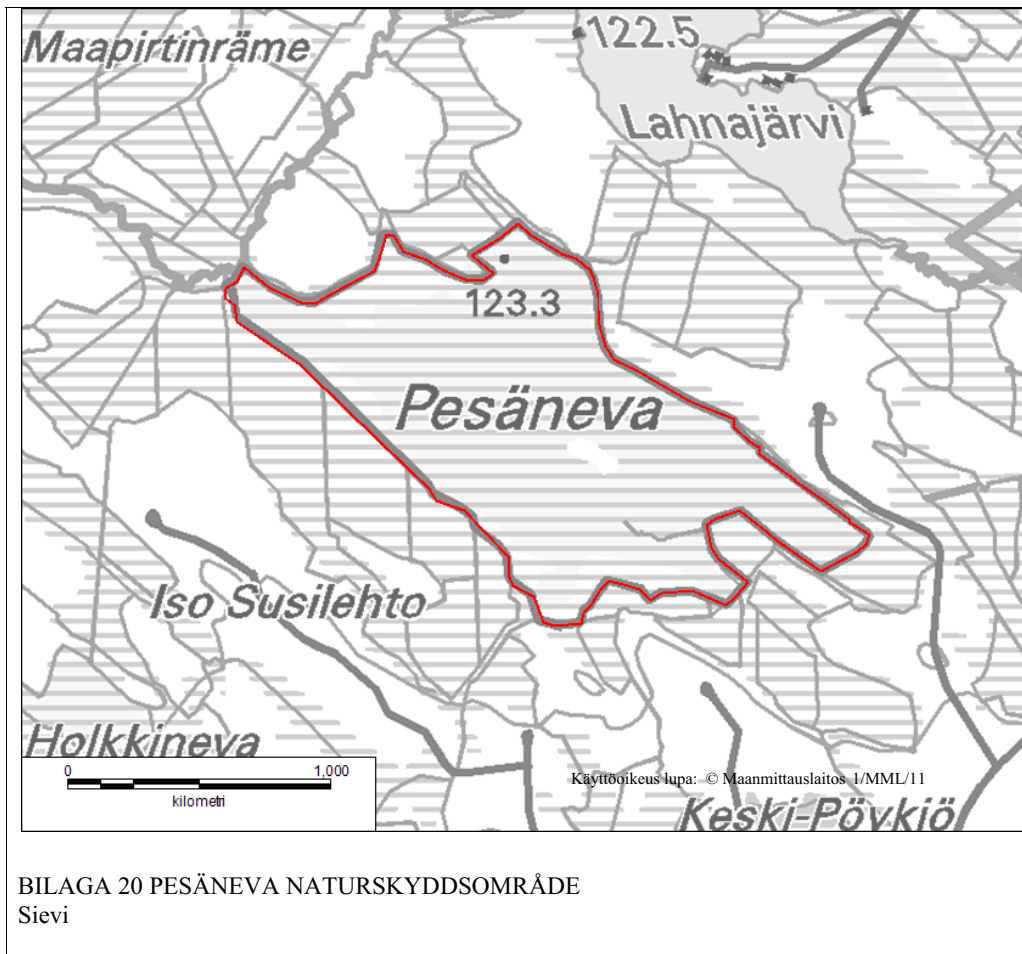




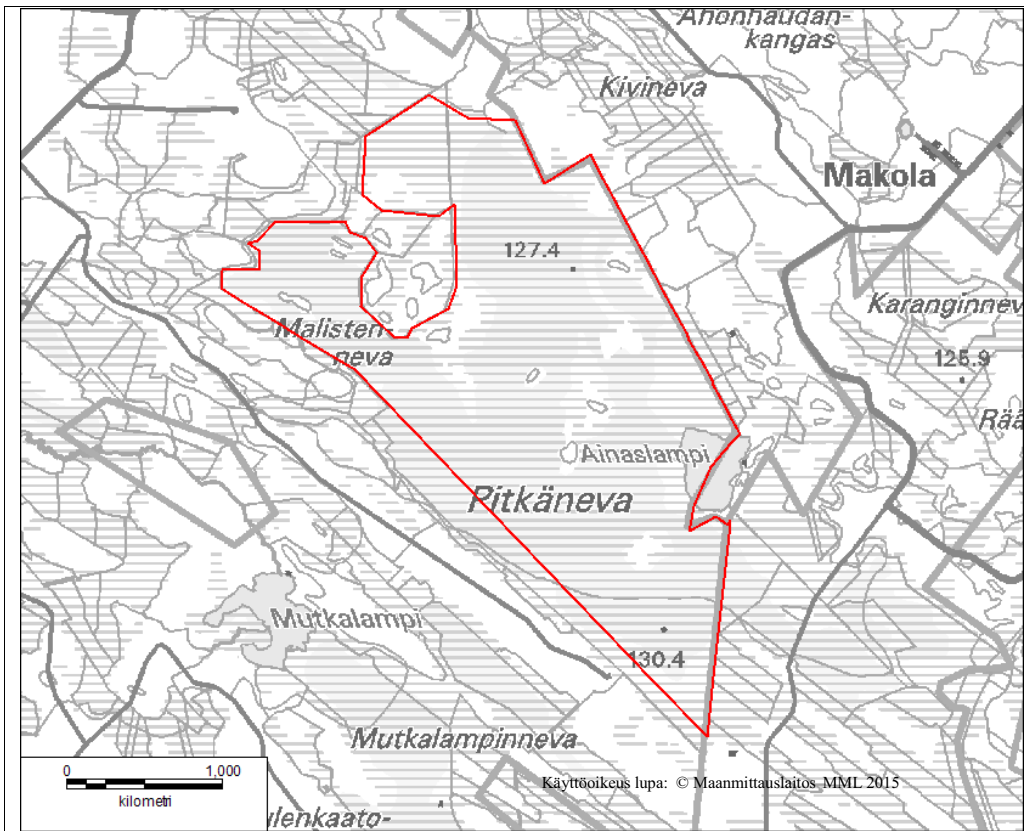
BILAGA 18 KINKERISAARENNEVA NATURSKYDDSSOMRÅDE
Pyhäntä



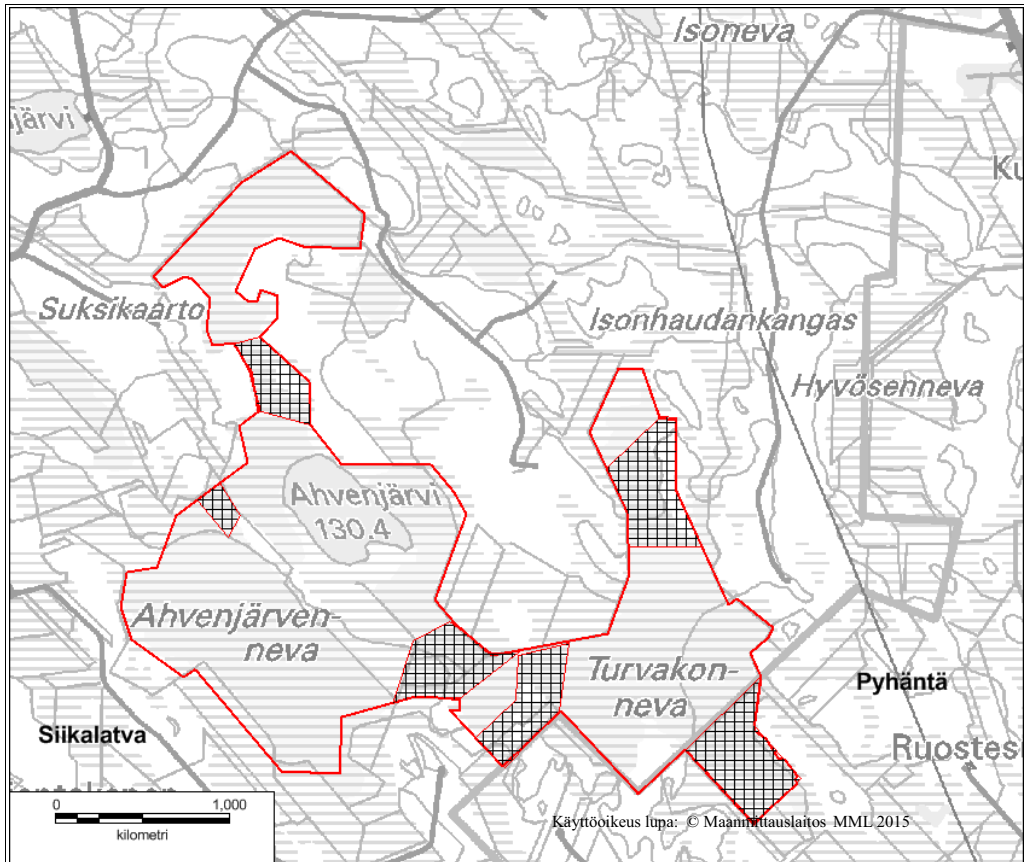
BILAGA 19 KIVIJÄRVI NATURSKYDDSSOMRÅDE
Pyhäntä



BILAGA 20 PESÄNEVA NATURSKYDDSSOMRÅDE
Sievi

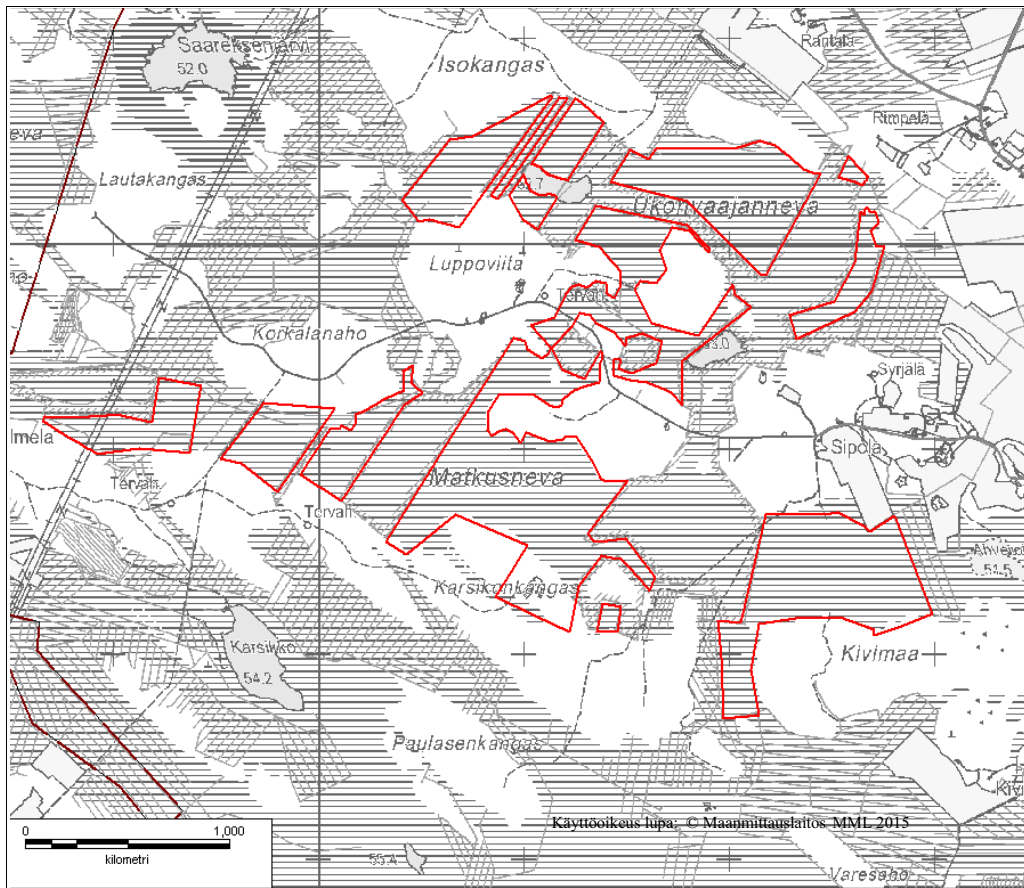


BILAGA 21 PITKÄNEVA NATURSKYDDSSOMRÅDE
Sievi

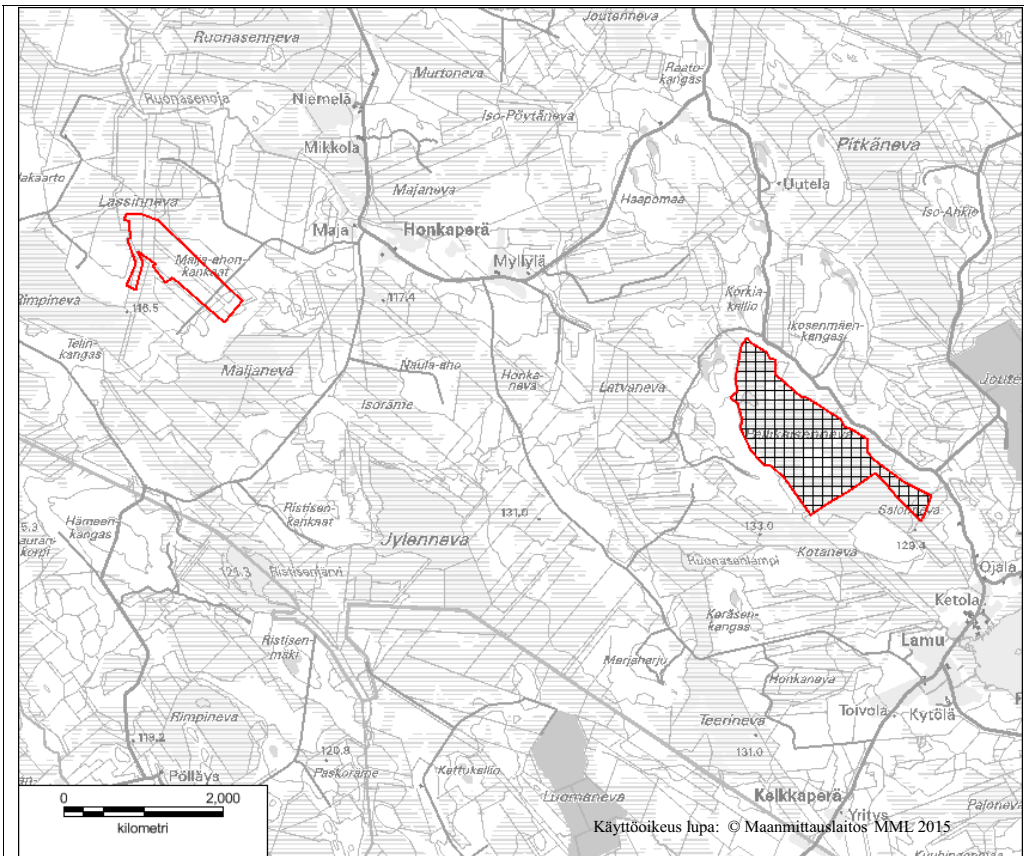


Jakt på älg är tillåten enligt 3 § 2 mom. 2 punkt i förordningen.

BILAGA 22 AHVENJÄRVENNEVA NATURSKYDDSSOMRÅDE
Siikalatva, Pyhäntä

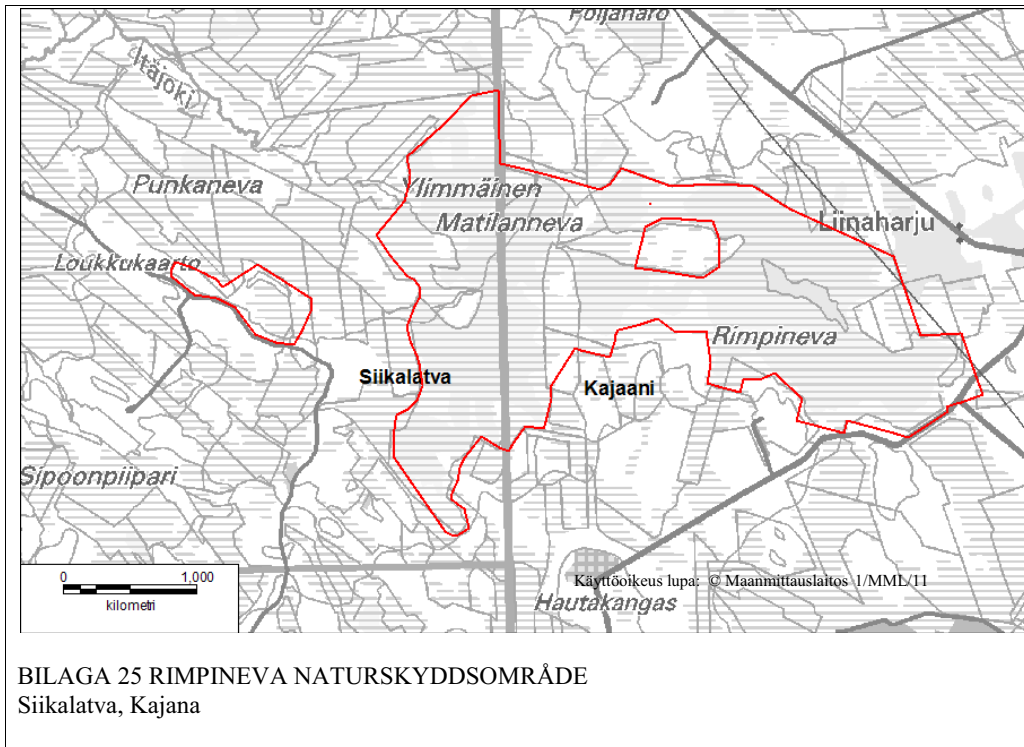


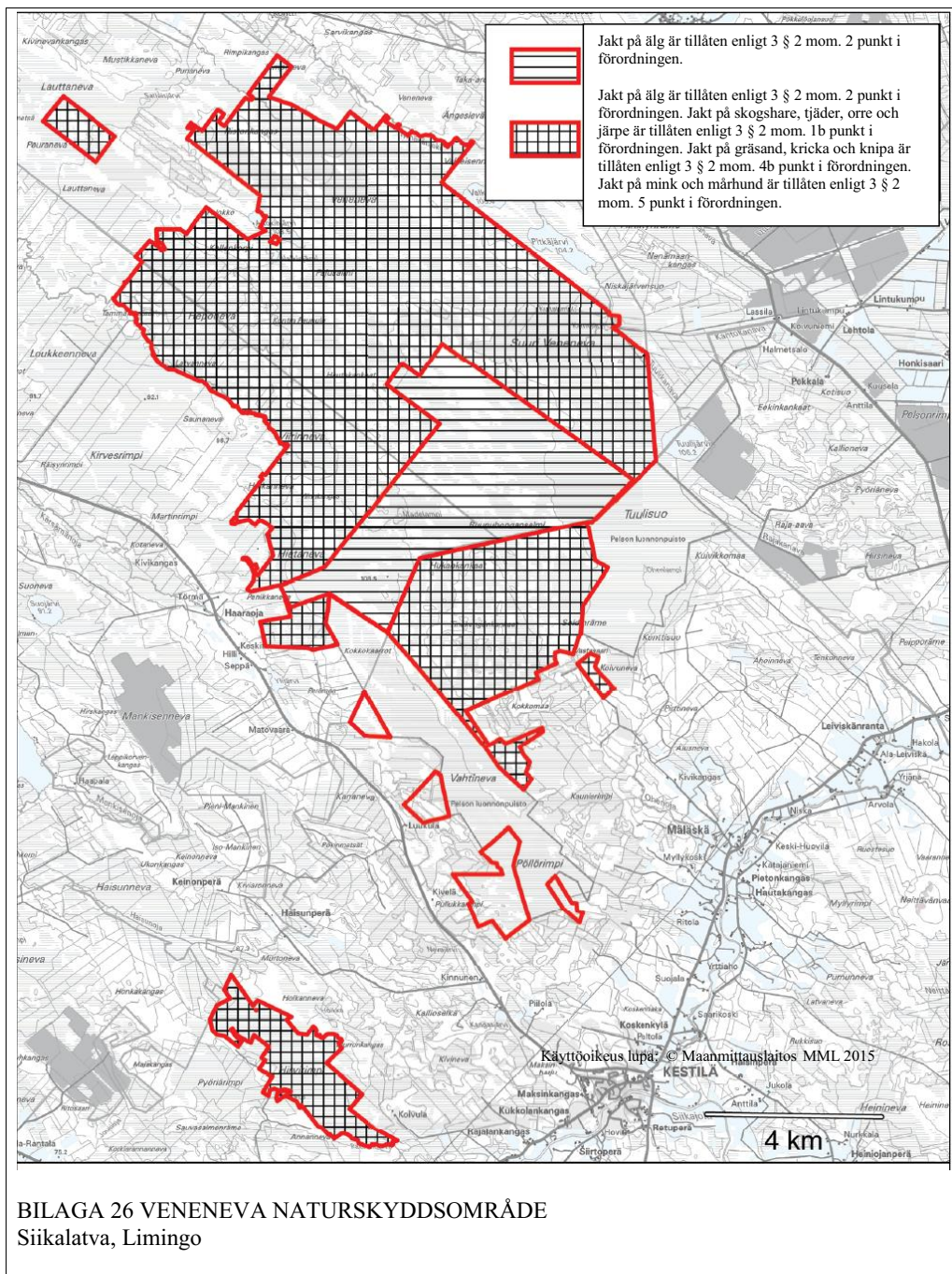
BILAGA 23 MATKUSNEVA NATURSKYDDSSOMRÅDE
Siikalatva

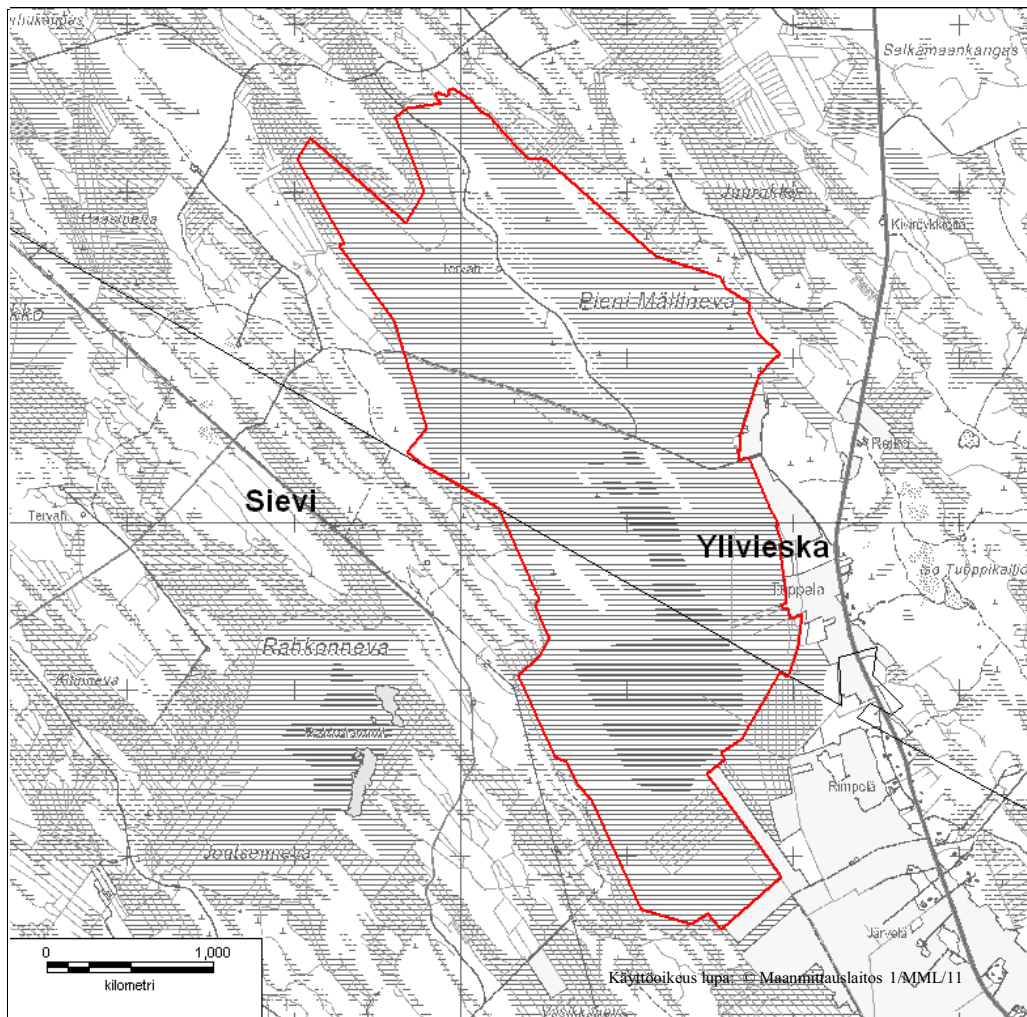


Jakt på gräsand, kricka och knipa är tillåten enligt 3 § 2 mom. 4a punkt i förordningen.

BILAGA 24 PELLIKAISENNEVA NATURSKYDDSSOMRÅDE
Siikalatva







BILAGA 27 MÄLLINEVA NATURSKYDDSSOMRÅDE
Ylivieska, Sievi