

SUOMEN SÄÄDÖSKOKOELMA

Julkaistu Helsingissä 22 päivänä syyskuuta 2017

647/2017

Ympäristöministeriön asetus Itä-Lapin luonnonsuojelualueista

Ympäristöministeriön päätöksen mukaisesti säädetään luonnonsuojelulain (1096/1996) 17 §:n 1 momentin nojalla, sellaisena kuin se on laissa 58/2011:

1 §

Luonnonsuojelualan perustamistarkoitus

Edustavien lehtojen ja niille ominaisten kasvi- ja eliölajien suojelemiseksi, sekä opetusta ja tutkimusta varten perustetaan Itä-Lappiin luonnonsuojelulain (1096/1996) 17 §:n mukaisiksi muiksi luonnonsuojelualueiksi 2 §:ssä mainitut alueet.

2 §

Sijainti ja rajat

Luonnonsuojelualueita ovat seuraavat valtion omistamat alueet, joiden rajat on merkitty punaisella viivalla liitteessä oleviin karttoihin:

- 1) Härkkivaaran luonnonsuojelualue, jonka pinta-ala on noin 7 hehtaaria (liite 1), Kemijärven kunnassa;
- 2) Akanvaaran luonnonsuojelualue, jonka pinta-ala on noin 1 hehtaaria (liite 2) Pelkosenniemen kunnassa;
- 3) Kalkkivaaran luonnonsuojelualue, jonka pinta-ala on noin 5 hehtaaria (liite 3), Pelkosenniemen kunnassa,
- 4) Peurahaaran luonnonsuojelualue, jonka pinta-ala on noin 45 hehtaaria (liite 4), Sallan kunnassa,
- 5) Arajoen luonnonsuojelualue, jonka pinta-ala on noin 4 hehtaaria (liite 5), Savukosken kunnassa,
- 6) Keskilompolon luonnonsuojelualue, jonka pinta-ala on noin 17 hehtaaria (liite 6), Sodankylän kunnassa,
- 7) Kyläselän luonnonsuojelualue, jonka pinta-ala on noin 27 hehtaaria (liite 7), Sodankylän kunnassa.

3 §

Rauhoitussäännökset

Tällä asetuksella perustettuihin luonnonsuojelualueisiin sovellettavista rauhoitussäännöksistä säädetään luonnonsuojelulain 17 a §:ssä.

647/2017

4 §

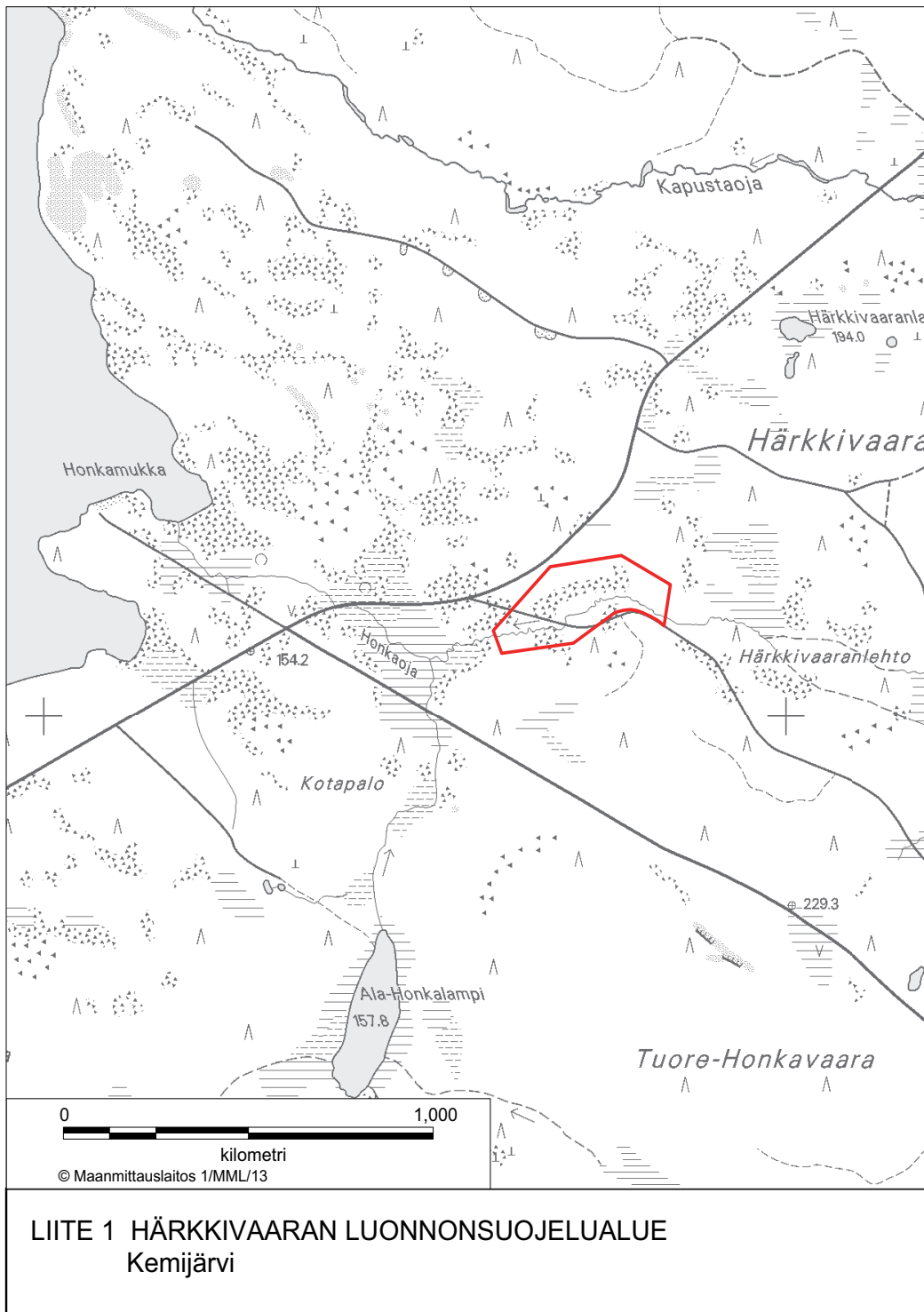
Voimaantulo

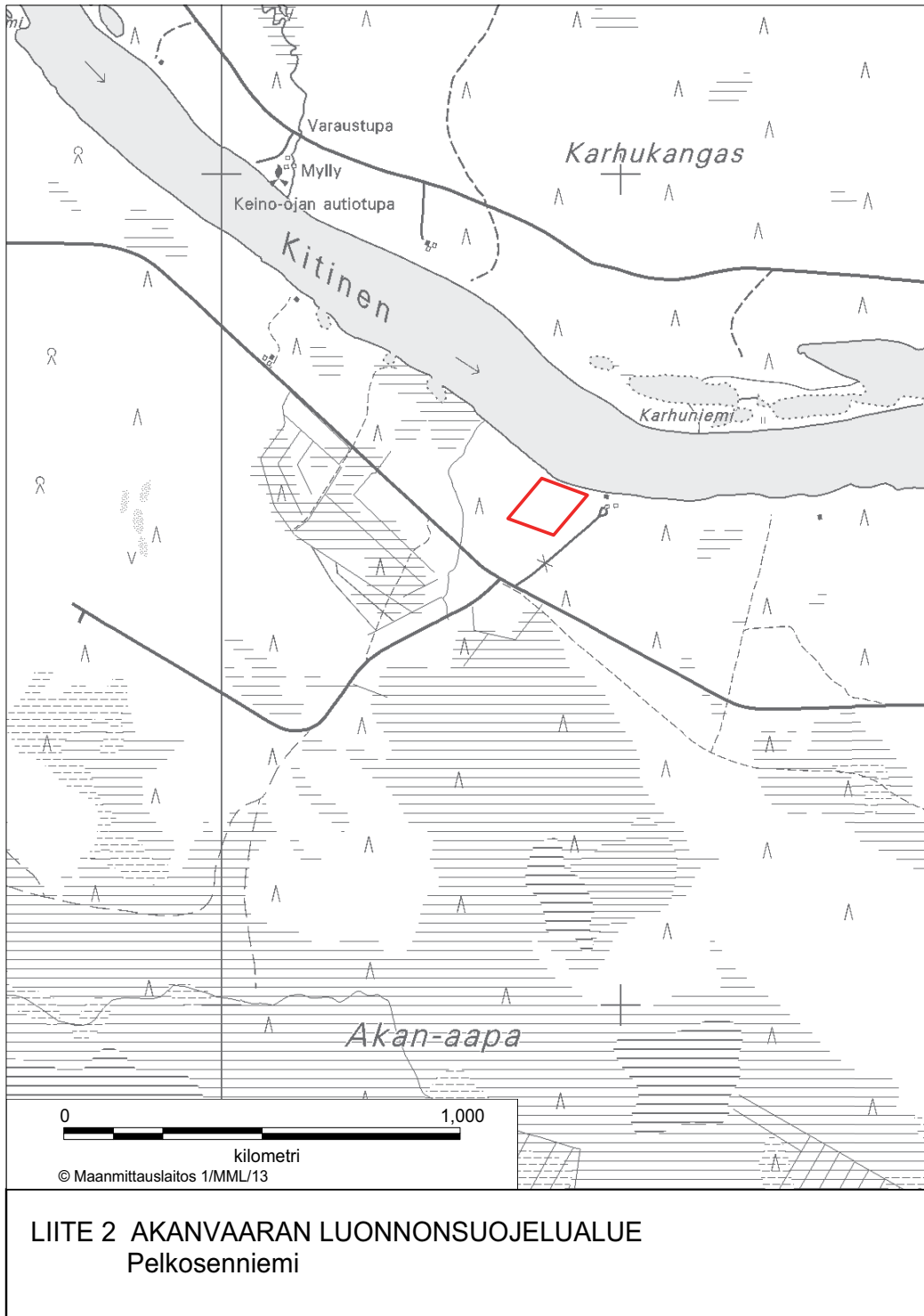
Tämä asetus tulee voimaan 1 päivänä marraskuuta 2017.

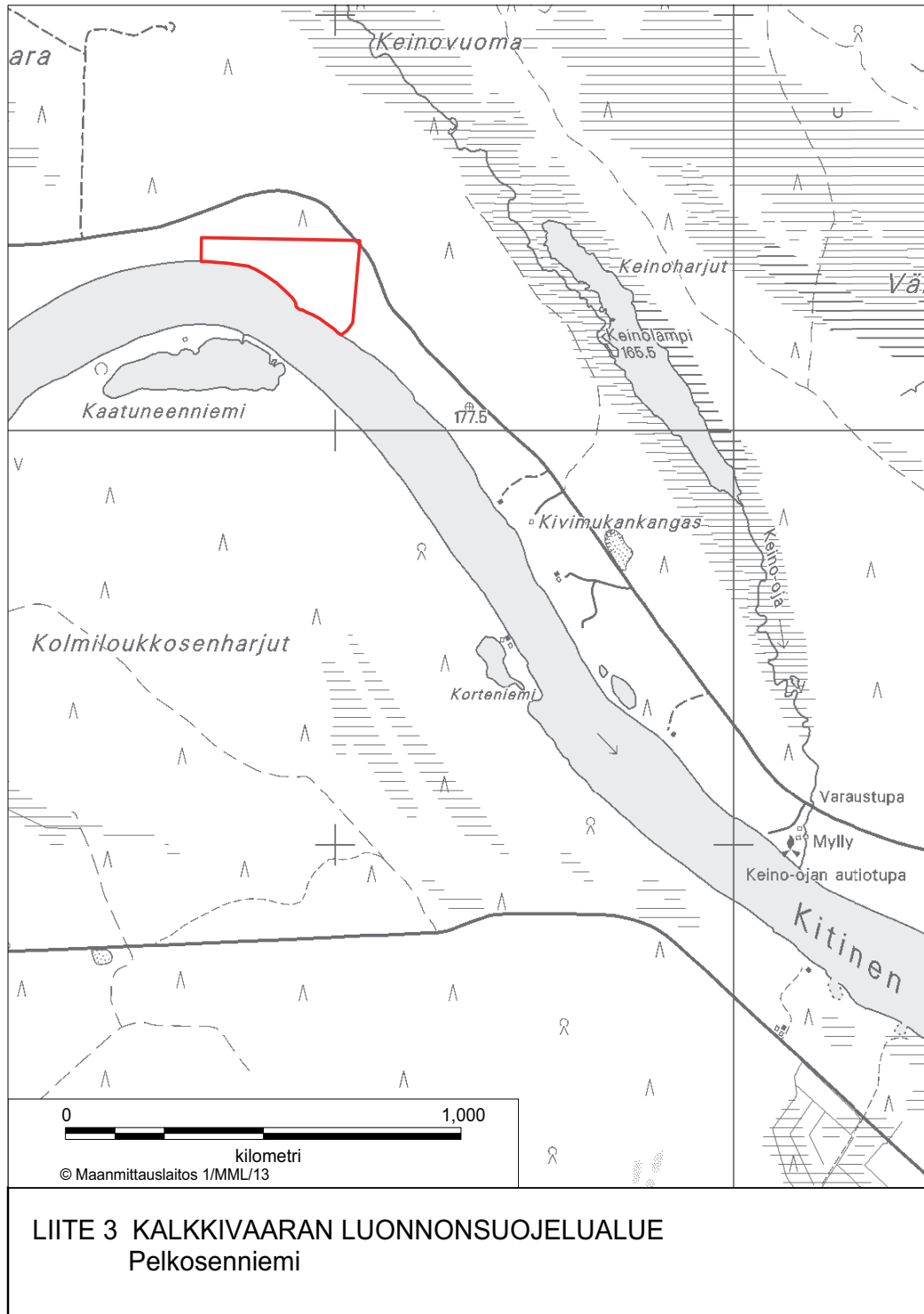
Helsingissä 14 päivänä syyskuuta 2017

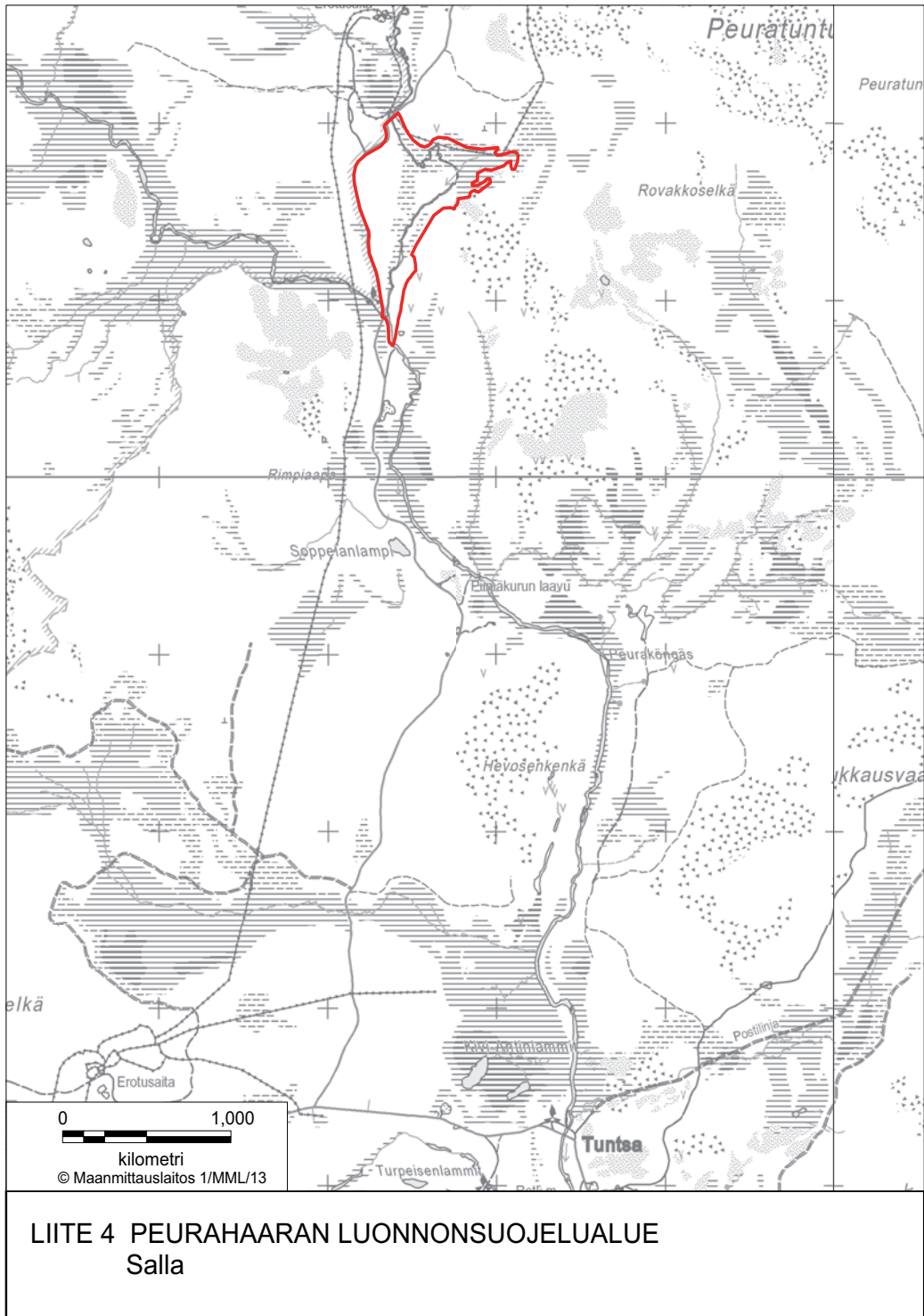
Asunto-, energia- ja ympäristöministeri Kimmo Tiilikainen

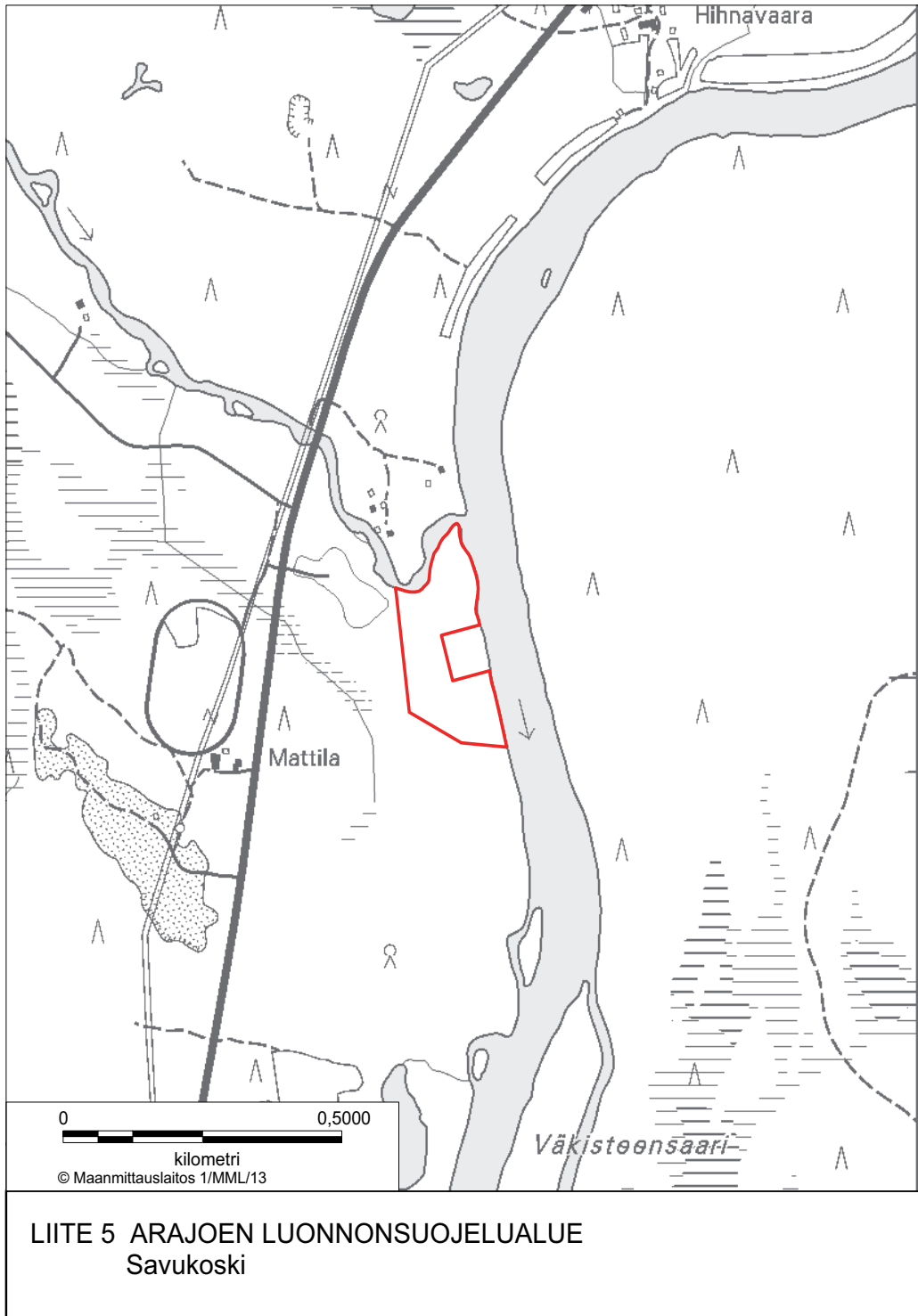
Ympäristöneuvos Markus Tarasti

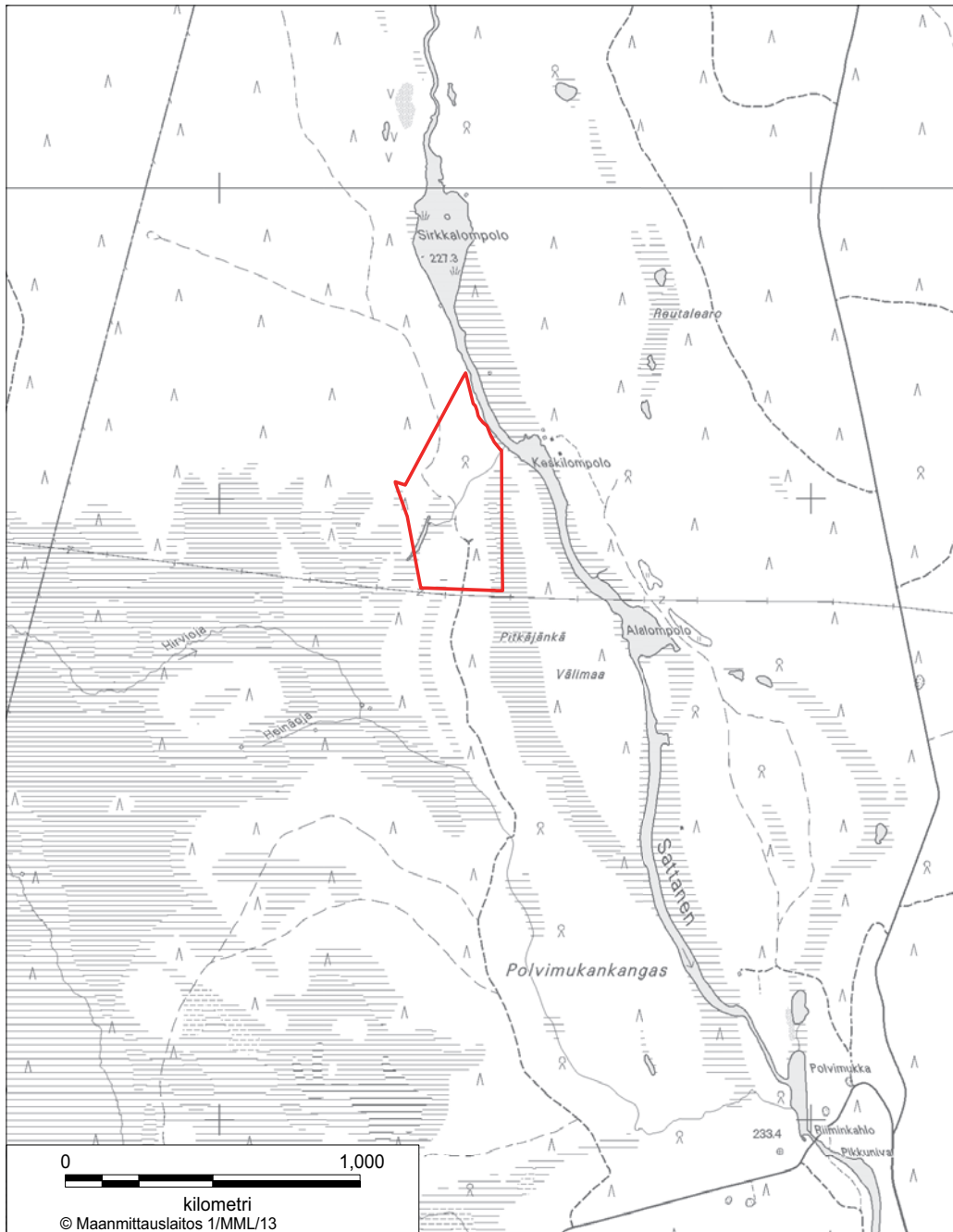












LIITE 6 KESKILOMPOLON LUONNONSUOJELUALUE
Sodankylä

