

FINLANDS FÖRFATTNINGSSAMLING

Utgiven i Helsingfors den 13 juni 2024

311/2024

Miljöministeriets förordning om utformningen av planbestämmelser och planobjekt i landskaps-, general- och detaljplaner

I enlighet med miljöministeriets beslut föreskrivs med stöd av 29, 40 och 55 § i markanvändnings- och bygglagen (132/1999), sådana de lyder i lag 432/2023:

1 §

Maskinläsbart innehåll i planbestämmelser

De planbestämmelsekoder som ska användas i landskaps-, general- och detaljplaner som utarbetas med stöd av markanvändnings- och bygglagen (132/1999) anges i bilaga 1–3.

2 §

Standardformat för utformningen av planbestämmelser och planobjekt

I planen iakttas standardformatet för utformningen av planbestämmelser och planobjekt och för rubriker för planbestämmelser enligt bilaga 4.

Datainnehållet i planbestämmelser enligt bilaga 4 får preciseras med en verbal bestämmelse, ett sifferindex får fogas till den bokstavsbezeichnung som hänför sig till planbestämelsen och en bokstavsbezeichnung får skapas av en kombination av bokstavsbezeichnungarna i bilaga 4. Ordalydelsen i rubriken för planbestämelsen får avvika från rubrikerna enligt bilaga 4, om datainnehållet i planbestämelsen är mer omfattande än rubriken för planbestämelsen enligt bilaga 4.

3 §

Ikraftträdande

Denna förordning träder i kraft den 11 juni 2024.

Genom denna förordning upphävs miljöministeriets förordning om beteckningar som används i planer enligt markanvändnings- och bygglagen (Finlands byggbestämmelsesamling A5).

Kommunen och landskapsförbundet får i samband med utarbetandet av en enskild plan eller tomtindelning tillämpa den förordning som nämns i 2 mom. till utgången av 2028, om de utarbetar planen eller tomtindelningen med iakttagande av de bestämmelser i markanvändnings- och bygglagen som gällde till och med den 31 december 2023.

311/2024

Helsingfors den 11 juni 2024

Miljö- och klimatminister Kai Mykkänen

Specialsakkunnig Satu Björklund

Miljöministeriets förordning om utformningen av planbestämmelser och planobjekt i landskaps-, general- och detaljplaner

Bilaga 1. Planbestämmelseslag -kodsyste

Kodvärde	Kodens namn
asumisenAlue	Område för boende
asuinpientaloalue	Område för småhus
erillistenAsuinpientalojenAlue	Område för fristående småhus
rivitalojenJaMuidenKytettyjenAsuinpientalojenAlue	Område för radhus och andra kopplade bostadshus
asuinkerrostaloalue	Område för flervåningshus
asumistaPalvelevaYhteiskayttoinenAlue	Område i samband som betjänar boendet
maatilanTalouskeskuksenAlue	Område för en lantbrukslägenhets driftscentrum
kylaAlue	Byområde
taajamatoimintojenAlue	Område för tätortsfunktioner
keskustatoimintojenAlue	Område för centrumfunktioner
keskustatoimintojenAlakeskus	Sekundärcentrum för centrumfunktioner
tyopaikkojenAlue	Område för arbetsplatser
toimitilojenAlue	Område för verksamhetsbyggnader
toimistorakennustenAlue	Område för kontorsbyggnader
palvelujenAlue	Område för service
liikerakennustenAlue	Område för affärsbyggnader
myymalarakennustenAlue	Område för butikbyggnader
vahittaiskaupanSuuryksikko	Stor detaljhandelsenhet
vahittaiskaupanMyymalakeskittyma	Koncentration av detaljhandelsbutiker
huviJaViihderakennustenAlue	Område för byggnader för nöjes- och underhållningstjänster
yleistenRakennustenAlue	Område för allmänna byggnader
hoitoalanRakennustenAlue	Område för byggnader inom vårdbranschen
museorakennustenAlue	Område för musebyggnader
urheilunJaLiikuntarakennustenAlue	Område för idrotts- och motionsanläggningar

kulttuurirakennustenAlue	Område för kulturbyggnader
uskonnollistenYhteisöjenRakennustenAlue	Område för religiösa samfundets byggnader
opetusrakennustenAlue	Område för undervisningsbyggnader
teollisuusalue	Industriområde
varastoalue	Lagerområde
vapaaAjanAsumisenJaMatkailunAlue	Område för fritid och turism
vapaaAjanAsumisenAlue	Område för fritidsbostäder
matkailupalvelujenAlue	Område för turistanläggningar
leirintaAlue	Campingområde
asuntovaunualue	Husvagnsområde
siirtolapuutarhaAlue	Område för kolonitradgård
palstaviljelyalue	Område för odlingslotter
viheryhteys	Grönförbindelse
ekologisenKompensaationAlue	Område för ekologisk kompensation
istutettavaAlue	Område som ska planteras
puuTaiPuurivi	Träd eller trädrad
virkestysalue	Rekreationsområde
lahivirkistysalue	Område för närrekreation
uimaranta	Badstrand
puisto	Park
leikkipuisto	Lekpark
leikkiJaOleskelualue	Lek- och vistelseområde
urheiluJaVirkistyspalvelujenAlue	Område för idrotts- och rekreationsanläggningar
retkeilyJaUlkoilualue	Friluftslivs- och strövområde
ulkoiluTaiVirkistysreitti	Friluftslivs- eller rekreationsled
maaJaMetsatalousalue	Jord- och skogsbruksområde
maaJaMetsatalousalueJollaErityistäUlkoilunOhjaamistarvetta	Jord- och skogsbruksområde med särskilt behov av att styra friluftslivet
maaJaMetsatalousAlueJollaErityisiäYmpäristöarvoja	Jord- och skogsbruksområde med särskilda miljövärden

maatalousalue	Jordbruksområde
pelto	Åker
metsatalousalue	Skogsbruksområde
kotieläintaloudenSuuryksikonAlue	Område för störehet inom husdjursproduktionen
puutarhaJaKasvihuonealue	Område för trädgårdsodling och växthus
poronhoitoalue	Renskötelsesområde
erityisalue	Specialområde
energihuollonAlue	Område för energiförsörjning
tuulivoimalaAlue	Vindkraftverksområde
aurinkovoimalaAlue	Solkraftverksområde
maaAinestenOttoalue	Täktområde
turvetuotantoalue	Torvtäktområde
kaivosalue	Gruvområde
maaAinestenVastaanottoTaiLajitysalue	Mottagningsområde eller sidotipp för marksubstanser
jätteenkasittelyalue	Område för avfallshandling
ampumarataAlue	Område för skjutbana
puolustusvoimienAlue	Försvarsmaktens område
mootoriurheilualue	Motorsportområde
mastoalue	Mastområde
yhdyskuntateknisenHuollonAlue	Område för samhällsteknisk försörjning
johtoPutkiTaiLinja	Ledning, rör eller linje
sahkolinja	Elledning
kaasulinja	Gasledning
vesijohtoTaiViemari	Vattenledning eller avlopp
hulevesienHallintaAlue	Område för dagvattenhandling
jatehuollonAlue	Område för avfallsservice
kiertotaloudenAlue	Område för cirkulär ekonomi
meluete	Bullerhinder
tulvapenger	Översvämningvall

suojaviheralue	Skyddsgrönområde
hautausmaa	Begravningsplats
liikennealue	Trafikområde
maaliikenteenAlue	Område för landtrafik
maantie	Landsväg
maantienNakemaAlue	Frisiktsområde för landsväg
maantienSuojaAlue	Skyddsområde för landsväg
tie	Väg
valtatie	Riksväg
kantatie	Stamväg
seututie	Regional väg
yhdystie	Förbindelseväg
moottoriTaiMoottoriliikennetie	Motorväg eller motortrafikled
kaksiajoratainenTieTaiKatu	Väg eller gata med två körbanor
katu	Gata
paakatu	Huvudgata
kokoojakatu	Matargata
hidaskatu	Lågfartsgata
pihakatu	Gårdsgata
kadunOsaJollaOnAjoneuvoliittymakielto	Del av gata med förbud mot in- och utfart för fordon
ajoyhteys	Körförbindelse
ajoluiska	Körramp
huoltoajoalue	Servicekørområde
liittyma	Anslutning
suuntaisliittyma	Ensidig anslutning
eritasoliittyma	Planskild anslutning
liikennetunneli	Trafiktunnel
eritasoristeys	Planskild korsning
ylikulku	Överfart

alikulku	Underfart
katuaukioTaiTori	Öppen plats eller torg
mootorikelkkailureitti	Snöskoterled
pyorailyalue	Cykelområde
jalankulkualue	Fotgängarområde
pysakoinninAlue	Parkeringsområde
pysakointilaitostenAlue	Område för parkeringsanläggningar
huoltoasemaAlue	Område för servicestation
polttoaineenJakeluasema	Försäljningsplats för drivmedel
raideliikenteenAlue	Område för spårtrafik
rautatienNakemaAlue	Frisiktsområde för järnväg
rautatienSuojaAlue	Skyddsområde för järnväg
paarata	Huvudbana
yhdysrata	Förbindelsebana
sivurata	Bibana
kaupunkirata	Stadsbana
metro	Metro
raitiotie	Spårväg
varikko	Depå
henkiloliikenteenTerminaalialue	Terminalområde för persontrafik
pysakki	Hållplats
linjaAutoasema	Busstation
raideliikenteenAsemaTaiSeisake	Station eller hållplats för spårtrafik
tavaraliikenteenTerminaalialue	Terminalområde för godstrafik
joukkoliikenteenAlue	Område för kollektivtrafik
lentoliikenteenAlue	Område för flygtrafik
satamaAlue	Hamnområde
venesatama	Småbåtshamn
venealkama	Småbåtspats

kanava	Kanal
laivavayla	Fartygsled
venevayla	Småbåtsled
lossiTaiLauttayhteys	Färjförbindelse
vesialue	Vattenområde
pohjavesialue	Grundvattenområde
suojelualue	Skyddsområde
luonnonsuojelualue	Naturskyddsområde
natura2000VerkostonAlue	Område som hör till nätverket Natura 2000
rakennussuojelualue	Byggnadsskyddsområde
rakennuserinnonSuojelemisestaAnnetunLainNojallaSuojeltuRakennus	Byggnad som har skyddats med stöd av lagen om skyddande av byggnadsarvet
valtionOmistamienRakennustenSuojelustaAnnetunAsetuksenNojalla SuojeltuRakennus	Byggnad som har skyddats med stöd av förordningen om skydd för staten tillhöriga byggnader
suojeltuKirkollinenRakennus	Skyddad kyrklig byggnad
suojeltuOrtodoksinenKirkkoTaiRukoushuone	Skyddad ortodox kyrka eller bönehus
muinaismuistoalue	Formminnesområde
luonnonMonimuotoisuudenKannaltaErityisenTarkeaAlue	Område som är särskilt viktigt med tanke på naturens mångfald
luonnonRauhanKannaltaTarkeaAlue	Område som är viktigt med tanke på naturens fred
arvokasGeologinenMuodostuma	Värdefull geologisk formation
merkittavaRakennettuKulttuuriymparisto	Betydande byggd kulturmiljö
valtakunnallisestiMerkittavaRakennettuKulttuuriymparisto	Nationellt betydande byggd kulturmiljö
muuArkeologinenKohde	Annat arkeologiskt objekt
valtakunnallisestiMerkittavaArkeologinenKohde	Nationellt betydande arkeologiskt objekt
historiallinenKohde	Historisk objekt
kaupunkiTaiKylakuvallisestiArvokasAlue	Område som är värdefullt med tanke på stads- eller bybild
unesconMaailmanperintokohde	Objekt som ingår i UNESCO:s världsarvslista
saamelaiskulttuurinKannaltaTarkeaAlue	Område som är viktigt med tanke på den samiska kulturen

maisemallisestiArvokasAlue	Landskapsmässigt värdefullt område
valtakunnallisestiArvokasMaisemaAlue	Nationellt värdefullt landskapsområde
maisemanhoitoalue	Landskapsvårdsområde
kansallinenKaupunkipuisto	Nationalstadspark
ymparistohairioalue	Område med miljöstörning
melualue	Bullerområde
tarinaAlue	Vibrationsområde
tulvariskialue	Område med risk för översvämning
radonriskialue	Radonriskområde
pilaantunutMaaAlue	Förorenat markområde
vaaraAlue	Faroområde
suojavyohyke	Skyddszon
konsultointivyohyke	Konsultationszon
kunnanTaiKaupunginOsa	Stadsdels- eller kommunaldelsgräns
korttelialue	Kvartersområde
rakennuspaikka	Byggnadsplats
sitovanTonttijaonMukainenTontti	Tomt enligt bindande tomtindelning
ohjeellinenRakennuspaikka	Riktgivande byggnadsplats
rakennusala	Byggnadsyta
rakennusalaJolleSaaSijoittaaTalousrakennuksen	Byggnadsyta där ekonomibyggnad får placeras
rakennusalaJolleSaaSijoittaaSaunan	Byggnadsyta där bastu får placeras
rakennusalanSivuJotaKoskeeTarkempiMaarays	Den sida av byggnadsytan som omfattas av en närmare bestämmelse
rakennusalanSivuJohonRakennusOnRakennettavaKiinni	Den sida av byggnadsytan som byggnaden ska tangera
rakennuksenSivuJossaSuoraUloskayntiPorrashuoneista	Den sida av byggnaden som har direkt utgång från trapphusen
ikkunatonSeina	Vägg utan fönster
rakennukseenJatettavaKulkuaukko	Genomfartsöppning i byggnad
uloke	Utsprång
rakennuksenHarjanSuunta	Riktning för byggnadens takås

valokatteinenTila	Glasövertäckt utrymme
yhdyskuntarakenteenLaajenemissuunta	Utvidgningsriktning för bebyggelsen
kehittamisvyohyke	Utvecklingszon
selvitysalue	Utredningsområde
rakentamisrajoitusYleiskaava	Bygginstränkning (generalplan)
rakentamisrajoitusMaakuntakaava	Bygginstränkning (landskapsplanen)
maaraAikainenRakentamisrajoitus	Tidsbegränsad bygginstränkning
toimenpiderajoitus	Åtgärdsbegränsning
maaraAikainenKieltoRakennuksenRakentamiseksi	Tidsbegränsat förbud mot uppförande av byggnad
kehittamisalue	Utvecklingsområde
suunnittelutarvealue	Område i behov av planering
kadunTaiTienNimi	Namn på gata eller väg
torinTaiKatuaukionNimi	Namn på torg eller öppen plats
puistonTaiMuunYleisenAlueenNimi	Namn på park eller annat allmänt område
kaupunginTaiKunnanosanNimi	Namn på stads- eller kommunedel
korttelinNumero	Kvartersnummer
tontinTaiRakennuspaikanNumero	Nummer på tomt/byggnadsplats
kaupunginTaiKunnanosanNumero	Stadsdels- eller kommunaldelsnummer
sallittuKerrosala	Tillåten våningsyta
sallittuRakennustilavuus	Tillåten byggvolym
tehokkuusluku	Exploateringstal
rakentamisenSuhdeAlueenPintaAlaan	Byggandets förhållande till områdets yta
valjyysluku	Rymlighetstal
maanpaallinenKerroslukuLuku	Våningsantal ovan jord (tal)
maanpaallinenKerroslukuArvovali	Våningsantal ovan jord (värdeintervall)
maalainenKerroslukuLuku	Våningsantal under jord (tal)
maalainenKerroslukuArvovali	Våningsantal under jord (värdeintervall)
kellarinSallittuOsuusKerrosalasta	Källarens tillåtna andel av våningsytan

ullakonSallittuOsuusKerrosalasta	Vindens tillåtna andel av våningsytan
rakennuspaikkojenMaara	Antal byggplatser
tuulivoimaloidenMaara	Antal vindkraftverk
maanpinnanKorkeusasema	Markhöjd
vesikatonYlimmanKohdanKorkeusasema	Vattentaketets högsta höjd
julkisivupinnanJaVesikatonLeikkauskohdanKorkeusasema	Högsta höjd för skärningspunkten mellan fasad och vattentak
julkisivunEnimmaiskorkeus	Fasadens högsta höjd
rakennustenRakenteidenJaLaitteidenYlinKorkeusasema	Byggnadernas, konstruktionernas och anläggningarnas högsta höjd
alinPainovoimainenViemarointitaso	Lägsta nivå för gravitationsavlopp
rakennustenRakenteidenJaLaitteidenAlinKorkeusasema	Byggnadernas, konstruktionernas och anläggningarnas lägsta höjd
kosteudelleAltiidenRakenteidenAlinRakentamiskorkeus	Lägsta bygghöjd för fuktkänsliga konstruktioner
tuulivoimalanEnimmaiskorkeus	Vindkraftverkets högsta höjd
kattokaltevuus	Taklutning
aaneneristavyys	Ljudisolering
vihertehokkuus	Gröneffektivitet
autopaikkojenMaara	Antal bilplatser
autopaikkojenMaaraAsuntoaKohden	Antal bilplatser per bostad
kerrosneliomaaraYhtaAutopaikkaaKohden	Våningsyta per bilplats
asuntojenMaara	Antal bostäder
pyorapaikkojenMaara	Antal cykelplatser
pyorapaikkojenMaaraAsuntoaKohden	Antal cykelplatser per bostad
kerrosneliomaaraYhtaPyorapaikkaaKohden	Våningsyta per cykelplats
sanallinenMaarays	Verbal bestämmelse
suunnittelumääräys	Planeringsbestämmelse
rakentamismääräys	Byggbestämmelse
suojelumääräys	Skyddsbestämmelse

Miljöministeriets förordning om utformningen av planbestämmelser och planobjekt i landskaps-, general- och detaljplaner

Bilaga 2. Planbestämmelsens tilläggsuppgiftsslag -kodsyste

Kodvärde	Kodens namn
tyyppi	Typ
paakayttotarkoitus	Huvudsakligt användningsändamål
osaAlue	Delområde
poisluettavaKayttotarkoitus	Användningsändamål som ska utelämnas
valiaikainenMaarays	Temporär bestämmelse
vaihtoehtoinen	Alternativ
ohjeellinenSijainti	Riktgivande läge
ehdottomastiNoudatettava	Iakttas ovillkorligen
yhteystarve	Behov av förbindelse
hairionTorjuntatarve	Behov av att bekämpa störning
meluntorjuntatarve	Behov av bullerbekämpning
ymparistoTaiMaisemavaurionKorjaustarve	Behov av att reparera miljö- eller landskapskada
terveyshaitanPoistamistarve	Behov av att avlägsna sanitär olägenhet
merkittavyys	Betydelse
kansainvalinen	Internationell
valtakunnallinen	Nationell
maakunnallinen	Landskapsmässig
seudullinen	Regional
alueellinen	Områdesmässig
paikallinen	Lokal
eriTahojenTarpeisiinVaraaminen	Reservering för olika aktörers behov
varattuKunnanKayttoon	Reserverat för kommunen
varattuValtionKayttoon	Reserverat för staten
varattuYleiseenKayttoon	Reserverat för allmänt bruk

varattuYksityiseenKaytoon	Reserverat för privat bruk
varattuAlueenSisaiseenKaytoon	Reserverat för användning inom området
ymparistomuutoksenLaji	Typ av miljöförändring
olemassaOleva	Befintlig
sailytettava	Bevaras
uusi	Ny
olennaisestiMuuttuva	Förändras väsentligt
reservialue	Reservområde
kehittettava	Utvecklas
merkittävästiParannettava	Förbättras avsevärt
eheyttäväTaiTiivistettava	Förenhetligas eller förtätas
rakentamisenOhjaus	Styrning av byggandet
kerroksetJotaMaaraysKoskee	Våningar som bestämmelsen gäller
kayttotarkoituuskohdistus	Allokering av användningsändamålet
kayttotarkoituksenOsuusKerrosalastaK-m2	Användningsändamålets andel av våningsytan (m2-vy)
kayttotarkoituksenOsuusKerrosalastaPros	Användningsändamålets andel av våningsytan (%)
kayttotarkoituksenOsuusRakennustilavuudestaK-m3	Användningsändamålets andel av byggnadsvolymen (m3-vy)
kayttotarkoituksenOsuusRakennustilavuudestaPros	Användningsändamålets andel av byggnadsvolymen (%)
kayttotarkoituksenOsuusMaapintaAlasta	Användningsändamålets andel av landarealen
rakennusluvanPeruste	Grund för byggnadstillståndet
rakentamistapaohjeHuomioitava	Anvisningen om byggnadssätt ska beaktas
sitovaTonttijakoLaadittava	Bindande tomtindelning ska utarbetas
tontilleAjoSallittu	Körning till tomt tillåten
vaarallistenKemikaalienValmistusJaVarastointiSallittu	Tillverkning och upplagring av farliga kemikalier tillåten
ymparistoAsettaaToiminnanLaadulleErityisiaVaatimuksia	Miljön ställer särskilda krav på verksamhetens art
melunLahde	Bullerkälla
autopaikkojenSijoittuminenSallittu	Placering av bilplatser tillåten
maalainenTila	Underjordiskt utrymme

Miljöministeriets förordning om utformningen av planbestämmelser och planobjekt i landskaps-, general- och detaljplaner

Bilaga 3. Generalplanens rättsverkningar -kodsysteomet

Kodvärde	Kodens namn
1	Generalplan med rättsverkan
11	Användning av generalplanen som grund för bygglov, MBL 44 §
12	Användning av generalplanen som grund för beviljande av bygglov på strandzonen, MBL 72 §
13	Användning av generalplanen som grund för bygglov för vindkraftverk, MBL 77 a §
2	Generalplan utan rättsverkningar

311/2024

**Miljöministeriets förordning om utformningen av planbestämmelser och planobjekt i
landskaps-, general- och detaljplaner**

Bilaga 4. Utformningen av planbestämmelser och planobjekt

Innehåll

Utformningen av planobjekt och planbestämmelser i detaljplanen	3
Utformning av områdesreserveringar som anges i detaljplanen	3
<i>Utformning av områdesreserveringar där miljön ska bevaras som anvisas i detaljplanen</i>	<i>11</i>
Utformning av byggnadsytor, särdrag för områden och delar av områden som anges i detaljplanen	12
Bestämmelser i detaljplanen med ett numeriskt värde eller textformat värde	18
Utformning av bestämmelser som gäller en del av användningsändamålet som hänför sig till byggnadsytan	21
Utformning av bestämmelser i detaljplanen som gäller geometriskt linjeformade och punktformade planobjekt	22
Utformningen av planobjekt och planbestämmelser i generalplanen	23
Utformningen av områdesreserveringar som anges i generalplanen	23
<i>Inverkan av bestämmelser om miljöändring på utformningen av områdesreserveringar i generalplanen</i>	<i>30</i>
Utformning av särdrag hos områden som anvisas i generalplanen och hos andra delområden	31
Utformning av bestämmelser om utvecklingsprinciper som anges i generalplaner	37
Utformning av generalplanens geometriskt linjeformade planobjekt och bestämmelser i anslutning till dem	39
<i>Riktlinjer för användning av olika trafikformer</i>	<i>39</i>
<i>Inverkan av bestämmelser om miljöförändringar på utformningen av generalplanens riktlinjer för användning av olika trafikformer</i>	<i>41</i>
<i>Planbestämmelser om andra riktlinjer som anges i generalplanen</i>	<i>42</i>
Bestämmelser i generalplanen som ges ett numeriskt värde eller textformat värde	43
Generalplanens bestämmelser om byggnadsplats	44
Utformningen av planobjekt och planbestämmelser i landskapsplanen	45
Utformning av områdesreserveringar som anges i landskapsplanen	45
Utformning av särdrag hos områden som anvisas i landskapsplanen och för andra delområden	50
Utformning av bestämmelser om utvecklingsprinciper som anges i landskapsplaner	54
Utformning av landskapsplanens geometriskt linjeformade planobjekt och bestämmelser i anslutning till dem	57
<i>Riktlinjer för användning av olika trafikformer</i>	<i>57</i>
<i>Inverkan av bestämmelser om miljöförändringar på utformningen av landskapsplanens riktlinjer för användning av olika trafikformer</i>	<i>59</i>
<i>Planbestämmelser om andra riktlinjer som anges i landskapsplanen</i>	<i>60</i>

Utformningen av planobjekt och planbestämmelser i detaljplanen

Utformning av områdesreserveringar som anges i detaljplanen

En planbestämmelse som anger en områdesreservering anges i maskinläsbar form genom att som planbestämmelsens slag ange det kodvärde i Planbestämmelseslag-kodsystemet som motsvarar områdesreserveringens användningsändamål och genom att som tilläggsuppgift för planbestämmelsen ange kodvärdet ”huvudsakligt användningsändamål” i Planbestämmelsens tilläggsuppgiftsslag-kodsystemet. Av kodvärdena i Planbestämmelseslag-kodsystemet kan man bilda kombinationer, dvs. planbestämmelsegrupper, där flera kodvärden som beskriver huvudanvändningsändamålet har fogats till samma planobjekt. Dessa planbestämmelser ska rubriceras så att områdesreserveringens användningsändamål framgår av rubriken.

Om områdesreserveringens användningsändamål behöver preciseras, anges som planbestämmelsens tilläggsuppgift kodvärdet ”användningsändamålsallokering” i Planbestämmelsens tilläggsuppgiftsslag-kodsystemet. Kodvärdet ges som värde ett kodvärde i Planbestämmelseslag-kodsystemet. I tabellen nedan visas med kursiv stil det värde som kompletterar kodvärdet ”användningsändamålsallokering” i Planbestämmelsens tilläggsuppgiftsslag-kodsystemet.

Geometri	Utformning	Planbestämmelsens rubrik	Planbestämmelseslag-kodens namn	Planbestämmelsens tilläggsuppgiftsslag-kodens namn
Område	A	Område för bostadshus	Område för boende	Huvudsakligt användningsändamål
Område	AK	Område för flervåningshus	Område för flervåningshus	Huvudsakligt användningsändamål
Område	AP	Område för småhus	Område för småhus	Huvudsakligt användningsändamål
Område	AR	Område för radhus och andra kopplade bostadshus	Område för radhus och andra kopplade bostadshus	Huvudsakligt användningsändamål
Område	AO	Område för fristående småhus	Område för fristående småhus	Huvudsakligt användningsändamål
Område	AL	Område för bostads-, affärs- och kontorsbyggnader	Område för boende	Huvudsakligt användningsändamål
			Område för affärsbyggnader	Huvudsakligt användningsändamål
			Område för kontorsbyggnader	Huvudsakligt användningsändamål
Område	AH	Område i sambruk som betjänar boendet	Område i sambruk som betjänar boendet	Huvudsakligt användningsändamål
Område	AM	Område för lantbrukslägenheters driftscentrum	Område för en lantbrukslägenhet driftscentrum	Huvudsakligt användningsändamål
Område	C	Område för centrumfunktioner	Område för centrumfunktioner	Huvudsakligt användningsändamål
Område	Y	Område för allmänna byggnader	Område för allmänna byggnader	Huvudsakligt användningsändamål;
				Reserverat för allmänt bruk

Detaljplan

Område	P	Område för servicebyggnader	Område för service	Huvudsakligt användningsändamål
Område	PY	Område för byggnader för offentlig service	Område för service	Huvudsakligt användningsändamål; Reserverat för allmänt bruk
Område	PL	Område för närservicebyggnader	Område för service	Huvudsakligt användningsändamål; Lokal
Område	YL	Område för byggnader för offentlig närservice	Område för service	Huvudsakligt användningsändamål; Reserverat för allmänt bruk; Lokal
Område	KT	Område för kontorsbyggnader	Område för kontorsbyggnader	Huvudsakligt användningsändamål
Område	YH	Område för förvaltningsbyggnader och ämbetshus	Område för kontorsbyggnader	Huvudsakligt användningsändamål; Reserverat för allmänt bruk
Område	YO	Område för undervisningsbyggnader	Område för undervisningsbyggnader	Huvudsakligt användningsändamål; Reserverat för allmänt bruk
Område	YS	Område för byggnader för hälso- och sjukvård och socialservice	Område för byggnader inom vårdbranschen	Huvudsakligt användningsändamål; Reserverat för allmänt bruk
Område	YY	Område för byggnader för kulturverksamhet	Område för kulturbyggnader	Huvudsakligt användningsändamål; Reserverat för allmänt bruk
Område	YM	Område för museibygnader	Område för museibygnader	Huvudsakligt användningsändamål; Reserverat för allmänt bruk
Område	YK	Område för kyrkor och andra församlingsbyggnader	Område för religiösa samsamfund byggnader	Huvudsakligt användningsändamål; Reserverat för allmänt bruk
Område	YU	Område för byggnader för idrottsverksamhet	Område för idrotts- och motionsanläggningar	Huvudsakligt användningsändamål; Reserverat för allmänt bruk
Område	PV	Område för byggnader för nöjes- och underhållningstjänster	Område för byggnader för nöjes- och underhållningstjänster	Huvudsakligt användningsändamål
Område	K	Område för affärs- och kontorsbyggnader	Område för affärsbyggnader Område för kontorsbyggnader	Huvudsakligt användningsändamål Huvudsakligt användningsändamål

311/2024

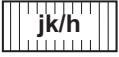



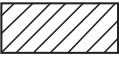
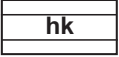






Detaljplan

Område	KL	Område för affärsbyggnader	Område för affärsbyggnader	Huvudsakligt användningsändamål
Område	KLM	Område för butiksbyggnader	Område för butiksbyggnader	Huvudsakligt användningsändamål
Område	KM	Område för butiksbyggnader där en stor detaljhandelsenhet får placeras	Stor detaljhandelsenhet	Huvudsakligt användningsändamål
Område	KMK	Område för butiksbyggnader där en koncentration av affärer inom detaljhandel får placeras	Koncentration av detaljhandelsbutiker	Huvudsakligt användningsändamål
Område	KTY	Område för verksamhetsbyggnader	Område för verksamhetsbyggnader	Huvudsakligt användningsändamål
Område	T	Område för industri- och lagerbyggnader	Industriområde	Huvudsakligt användningsändamål
			Lagerområde	Huvudsakligt användningsändamål
Område	TT	Område för industribyggnader	Industriområde	Huvudsakligt användningsändamål
Område	TY	Område för industribyggnader där miljön ställer särskilda krav på verksamhetens art	Industriområde	Huvudsakligt användningsändamål; Miljön ställer särskilda krav på verksamhetens art
Område	TV	Område för lagerbyggnader	Lagerområde	Huvudsakligt användningsändamål
Område	T/kem	Område för industri- och lagerbyggnader där en betydande anläggning för produktion eller lagring av farliga kemikalier finns/får placeras.	Industriområde	Huvudsakligt användningsändamål; Tillverkning och upplagring av farliga kemikalier tillåten
			Lagerområde	Huvudsakligt användningsändamål; Tillverkning och upplagring av farliga kemikalier tillåten
Område	V	Rekreationsområde	Rekreationsområde	Huvudsakligt användningsändamål
Område	VP	Park	Park	Huvudsakligt användningsändamål
Område	VL	Område för närrekreation	Område för närrekreation	Huvudsakligt användningsändamål
Område	VK	Lekpark	Lekpark	Huvudsakligt användningsändamål
Område	VU	Område för idrotts- och rekreationsanläggningar	Område för idrotts- och rekreationsanläggningar	Huvudsakligt användningsändamål
Område	VR	Frilufts- och strövområde	Frilufts- och strövområde	Huvudsakligt användningsändamål

Detaljplan

Område	VV	Område för badstrand	Badstrand	Huvudsakligt användningsändamål
Område	R	Område för fritid och turism	Område för fritid och turism	Huvudsakligt användningsändamål
Område	RA	Område för fritidsbostäder	Område för fritidsbostäder	Huvudsakligt användningsändamål
Område	RM	Område för turistservice	Område för turistanläggningar	Huvudsakligt användningsändamål
Område	RL	Campingområde	Campingområde	Huvudsakligt användningsändamål
Område	RV	Husvagnsområde	Husvagnsområde	Huvudsakligt användningsändamål
Område	RSP	Område för koloniträdgård	Område för koloniträdgård	Huvudsakligt användningsändamål
Område	RP	Område för odlingslotter	Område för odlingslotter	Huvudsakligt användningsändamål
Område	L	Trafikområde	Trafikområde	Huvudsakligt användningsändamål
Område	LT	Område för landsvägstrafik	Landsväg	Huvudsakligt användningsändamål
Område	LT/jkpp	Gång- och cykelväg som hör till landsväg	Landsväg	Huvudsakligt användningsändamål
				Allokering av användningsändamålet: <i>Fotgängarområde</i>
				Allokering av användningsändamålet: <i>Cykelområde</i>
Område		Gata	Gata	Huvudsakligt användningsändamål
Område	jk	Gata reserverad för gångtrafik	Gata	Huvudsakligt användningsändamål
				Allokering av användningsändamålet: <i>Fotgängarområde</i>
Område	jk/pp	Gata reserverad för gång- och cykeltrafik	Gata	Huvudsakligt användningsändamål
				Allokering av användningsändamålet: <i>Fotgängarområde</i>
				Allokering av användningsändamålet: <i>Cykelområde</i>

Detaljplan

Område		Gata reserverad för gångtrafik där servicetrafik är tillåten	Gata	Huvudsakligt användningsändamål
				Allokering av användningsändamålet: <i>Fotgångsområde</i>
Område		Gata reserverad för gångtrafik där infart till tomt/byggnadsplats är tillåten	Gata	Huvudsakligt användningsändamål
				Allokering av användningsändamålet: <i>Fotgångsområde</i>
Område		Gata reserverad för kollektivtrafik	Gata	Huvudsakligt användningsändamål
				Allokering av användningsändamålet: <i>Område för kollektivtrafik</i>
Område		Gata reserverad för spårtrafik	Gata	Huvudsakligt användningsändamål
				Allokering av användningsändamålet: <i>Spårväg</i>
Område		Gårdsgata	Gata	Huvudsakligt användningsändamål
				Allokering av användningsändamålet: <i>Gårdsgata</i>
Område		Lågfartsgata	Gata	Huvudsakligt användningsändamål
				Allokering av användningsändamålet: <i>Lågfartsgata</i>
Område		Öppen plats eller torg	Gata	Huvudsakligt användningsändamål
				Allokering av användningsändamålet: <i>Öppen plats eller torg</i>
Område		Område för järnvägstrafik	Område för spårtrafik	Huvudsakligt användningsändamål
Område		Flygfältsområde	Område för flygtrafik	Huvudsakligt användningsändamål
Område		Hamnområde	Hamn	Huvudsakligt användningsändamål
Område		Kanalområde	Kanal	Huvudsakligt användningsändamål
Område		Småbåtshamn	Småbåtshamn	Huvudsakligt användningsändamål

Detaljplan

Område	LVV	Småbåtsplats	Småbåtsplats	Huvudsakligt användningsändamål
Område	LP	Område för allmän parkering	Parkeringsområde	Huvudsakligt användningsändamål Reserverat för allmänt bruk
Område	LPY	Område för allmänna parkeringsanläggningar	Område för parkeringsanläggningar	Huvudsakligt användningsändamål Reserverat för allmänt bruk
Område	LPA	Område för bilplatser	Parkeringsområde	Huvudsakligt användningsändamål
Område	LPL	Område för parkeringsanläggningar	Område för parkeringsanläggningar	Huvudsakligt användningsändamål
Område	LH	Område för servicestation	Område för servicestation	Huvudsakligt användningsändamål
Område	LHA	Område för persontrafikterminal	Terminalområde för persontrafik	Huvudsakligt användningsändamål
Område	LTA	Område för godstrafikterminal	Terminalområde för godstrafik	Huvudsakligt användningsändamål
Område	LVH	Depåområde	Depå	Huvudsakligt användningsändamål
Område	E	Specialområde	Specialområde	Huvudsakligt användningsändamål
Område	ET	Område för byggnader och anläggningar för samhällsteknisk försörjning	Område för samhällsteknisk försörjning	Huvudsakligt användningsändamål
Område	EN	Område för energiförsörjning	Område för energiförsörjning	Huvudsakligt användningsändamål
Område	EN/tv	Område för energiproduktion som är avsett för vindkraftsproduktion	Område för energiförsörjning	Huvudsakligt användningsändamål Allokering av användningsändamålet: <i>Vindkraftverksområde</i>
Område	EN/au	Område för energiproduktion som är avsett för solkraftsproduktion	Område för energiförsörjning	Huvudsakligt användningsändamål Allokering av användningsändamålet: <i>Solkraftverksområde</i>
Område	EJ	Område för avfallshantering	Område för avfallshantering	Huvudsakligt användningsändamål
Område	EJH	Område för avfallsservice	Område för avfallsservice	Huvudsakligt användningsändamål
Område	EO	Täktområde	Täktområde	Huvudsakligt användningsändamål
Område	EOT	Område för torvtäkt	Torvtäktområde	Huvudsakligt användningsändamål

Detaljplan

Område	EK	Gruvområde	Gruvområde	Huvudsakligt användningsändamål
Område	EU	Område för motorsport	Motorsportområde	Huvudsakligt användningsändamål
Område	EMT	Mastområde	Mastområde	Huvudsakligt användningsändamål
Område	EA	Område för skjutbana	Område för skjutbana	Huvudsakligt användningsändamål
Område	EP	Försvarsmaktens område	Försvarsmaktens område	Huvudsakligt användningsändamål
Område	EH	Område för begravningsplats	Begravningsplats	Huvudsakligt användningsändamål
Område	EV	Skyddsgrönområde	Skyddsgrönområde	Huvudsakligt användningsändamål
Område	S	Skyddsområde	Skyddsområde	Huvudsakligt användningsändamål
Område	SL	Naturskyddsområde	Naturskyddsområde	Huvudsakligt användningsändamål
Område	SM	Fornminnesområde	Fornminnesområde	Huvudsakligt användningsändamål
Område	SR	Byggnadsskyddsområde	Byggnadsskyddsområde	Huvudsakligt användningsändamål
Område	SRS	Område för byggnader som skyddats med stöd av lagen om skyddande av byggnadsarvet	Byggnad som har skyddats med stöd av lagen om skyddande av byggnadsarvet	Huvudsakligt användningsändamål
Område	M	Jord- och skogsbruksområde	Jord- och skogsbruksområde	Huvudsakligt användningsändamål
Område	MM	Skogsbruksområde	Skogsbruksområde	Huvudsakligt användningsändamål
Område	MT	Jordbruksområde	Jordbruksområde	Huvudsakligt användningsändamål
Område	ME	Område för storenhet inom husdjursproduktionen	Område för storenhet inom husdjursproduktionen	Huvudsakligt användningsändamål
Område	MP	Område för trädgårdsodling och växthus	Område för trädgårdsodling och växthus	Huvudsakligt användningsändamål
Område	MTP	Åker	Åker	Huvudsakligt användningsändamål
Område	MA	Landskapsmässigt värdefullt åkerområde	Åker Landskapsmässigt värdefullt område	Huvudsakligt användningsändamål
Område	MU	Jord- och skogsbruksområde med särskilt behov av att styra friluftslivet	Jord- och skogsbruksområde med särskilt behov av att styra friluftslivet	Huvudsakligt användningsändamål

Detaljplan

Område	MY	Jord- och skogsbruksområde med särskilda miljövärden	Jord- och skogsbruksdominerat område med särskilda miljövärden	Huvudsakligt användningsändamål
Område	W	Vattenområde	Vattenområde	Huvudsakligt användningsändamål

Detaljplan

Utformning av områdesreserveringar där miljön ska bevaras som anvisas i detaljplanen

Områdesreserveringar som i detaljplanen omfattas av en bestämmelse enligt vilken områdets miljö ska bevaras uttrycks i maskinläsbar form genom att ange som planbestämmelsens tilläggsuppgift kodvärdet "bevaras" i Planbestämmelsens tilläggsuppgiftsslag-kodsystemet. När detta kodvärde ges som tilläggsuppgift till en planbestämmelse, fogas till plankartan efter bokstavsbeteckningen som beskriver områdesreserveringen /s och till rubriken för den planbestämmelse som anger områdesreserveringens användningsändamål fogas meningen "där miljön bevaras".

Geometri	Utformning	Planbestämmelsens rubrik	Planbestämmelslag-kodens namn	Planbestämmelsens tilläggsuppgiftsslag-kodens namn
Område	A/s	Bostadsdominerat område där miljön bevaras	Område för boende	Huvudsakligt användningsändamål; Bevaras







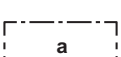

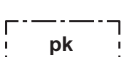
Detaljplan

Utformning av byggnadsytor, särdrag för områden och delar av områden som anges i detaljplanen

Planbestämmelser som gäller byggnadsytor som anges i detaljplanerna uttrycks i maskinläsbar form genom att som planbestämmelsens slag ange kodvärdet ”byggnadsyta” i Planbestämmelseslag-kodsystemet och genom att som planbestämmelsens tilläggsuppgift ange kodvärdet ”delområde” i Planbestämmelsens tilläggsuppgiftsslag-kodsystemet.

Detaljplanernas planbestämmelser som hänför sig till delområdenas särdrag och områdesdelar uttrycks i maskinläsbar form genom att som planbestämmelsens slag ange ett kodvärde i Planbestämmelseslag-kodsystemet som motsvarar särdraget eller användningsändamålet för områdesdelen och genom att ange kodvärdet ”delområde” i Planbestämmelsens tilläggsuppgiftsslag-kodsystemet.

Riktgivande områden eller delområden uttrycks i maskinläsbar form genom att som planbestämmelsens slag ange ett kodvärde i Planbestämmelseslag-kodsystemet som motsvarar användningsändamålet eller särdraget för området och dessutom ange kodvärdet ”riktgivande läge” i Planbestämmelsens tilläggsuppgiftsslag-kodsystemet.

Geometri	Utformning	Planbestämmelsens rubrik	Planbestämmelseslag-kodens namn	Planbestämmelsens tilläggsuppgiftsslag-kodens namn
Område				Riktgivande läge
Område		Stadsdel eller kommun- del	Stadsdels- eller kommun- delsgräns	Delområde
Område		Kvartersområde eller del av kvartersområde	Kvartersområde	Delområde
Område		Tomt enligt bindande tomtin- delning	Tomt enligt bindande tomtindelning	Delområde
Område		Riktgivande tomt/bygg- nadsplats	Riktgivande bygg- nadsplats	Delområde
Område		Byggnadsyta	Byggnadsyta	Delområde
Område		Byggnadsyta för förvaring- splats för bil	Byggnadsyta	Delområde Allokering av an- vändningsändamålet: <i>Parkeringsområde</i>
Område		Byggnadsyta där barndaghem får placeras	Byggnadsyta	Delområde Allokering av an- vändningsändamålet: <i>Område för under- visningsbyggnader</i>
Område		Byggnadsyta där butik får placeras	Byggnadsyta	Delområde Allokering av an- vändningsändamålet: <i>Område för butiks- byggnader</i>


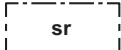

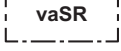
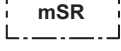
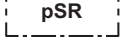

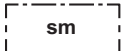
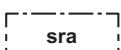
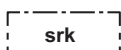
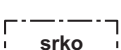

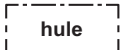
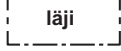
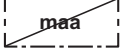

Detaljplan

Område	am	Byggnadsyta där en lantbrukslägenhets driftscentrum får placeras	Byggnadsyta	Delområde Allokering av användningsändamålet: <i>Område för en lantbrukslägenhets driftscentrum</i>
Område	t	Byggnadsyta där ekonomibyggnad får placeras	Byggnadsyta där ekonomibyggnad får placeras	Delområde
Område	sa	Byggnadsyta där bastu får placeras	Byggnadsyta där bastu får placeras	Delområde
Område	sk	Område eller del av område som är viktigt med tanke på stads- eller bybilden	Område som är värdefullt med tanke på stads- eller bybilden	Delområde
Område	kyma	Område som är viktigt med tanke på bevarandet av den byggda kulturmiljön eller landskapet	Landskapsmässigt värdefullt område	Delområde
			Betydande byggd kulturmiljö	Delområde
Område	ma	Landskapsmässigt värdefullt område	Landskapsmässigt värdefullt område	Delområde
Område	kvma	Internationellt värdefullt landskapsområde	Landskapsmässigt värdefullt område	Delområde;
				Internationell
Område	vama	Nationellt värdefullt landskapsområde	Landskapsmässigt värdefullt område	Delområde;
				Nationell
Område	mma	Landskapsmässigt värdefullt landskapsområde	Landskapsmässigt värdefullt område	Delområde;
				Landskapsmässig
Område	pma	Lokalt värdefullt landskapsområde	Landskapsmässigt värdefullt område	Delområde;
				Lokal
Område	ky	Betydande byggd kulturmiljö	Betydande byggd kulturmiljö	Delområde
Område	kvky	Internationellt betydande byggd kulturmiljö	Betydande byggd kulturmiljö	Delområde;
				Internationell
Område	rky	Nationellt betydande byggd kulturmiljö	Betydande byggd kulturmiljö	Delområde;
				Nationell
Område	mky	Landskapsmässigt betydande byggd kulturmiljö	Betydande byggd kulturmiljö	Delområde;
				Landskapsmässig
Område	pkky	Lokalt betydande byggd kulturmiljö	Betydande byggd kulturmiljö	Delområde;
				Lokal
Område	ark	Annat arkeologiskt objekt som inte är en fast fornlämning som har fredats med stöd av lagen om fornminnen	Annat arkeologiskt objekt	Delområde










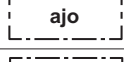
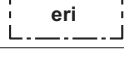
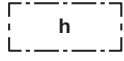




Detaljplan

Område	vark	Nationellt betydande arkeologiskt objekt	Nationellt betydande arkeologiskt objekt	Delområde; Nationell
Område	ge	Värdefull ås eller annan värdefull geologisk formation	Värdefull geologisk formation	Delområde
Område	pv	Viktigt grundvattensområde som lämpar sig för vattentäkt	Grundvattenområde	Delområde
Område	nat	Område som hör till nätverket Natura 2000	Område som hör till nätverket Natura 2000	Delområde
Område	luo	Område som är särskilt viktigt med tanke på naturens mångfald	Område som är särskilt viktigt med tanke på naturens mångfald	Delområde
Område	un	Objekt som ingår i UNESCO:s världsarvslista	Objekt som ingår i UNESCO:s världsarvslista	Delområde
Område	kp	Nationalstadspark	Nationalstadspark	Delområde
Område	ke	Utvecklingsområde	Utvecklingsområde	Delområde
Område	mrk	Område för vilket detaljplanen ger ett tidsbegränsat förbud att uppföra byggnad	Tidsbegränsat förbud mot uppförande av byggnad	Delområde
Område	tv	Område för vindkraftverk	Vindkraftverksområde	Delområde
Område	aur	Område för solkraftverk	Solkraftverksområde	Delområde
Område	häiriö	Område med miljöstörning	Område med miljöstörning	Delområde
Område	melu	Bullerområde	Bullerområde	Delområde
Område	tärinä	Vibrationsområde	Vibrationsområde	Delområde
Område	radon	Radonriskområde	Radonriskområde	Delområde
Område	pima	Förorenat markområde	Förorenat markområde	Delområde
Område	vaara	Faroområde	Faroområde	Delområde
Område	tulva	Område med risk för översvämning	Område med risk för översvämning	Delområde
Område	sojav	Skyddszon	Skyddszon	Delområde
Område	konsu	Konsultationszon	Konsultationszon	Delområde
Område	s	Del av område som ska skyddas	Skyddsområde	Delområde

Detaljplan



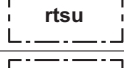
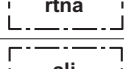


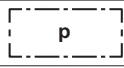
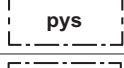
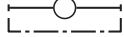

Område		Del av område där ett i naturvårdslagen avsett naturskyddsområde eller naturskyddsobjekt är beläget	Naturskyddsområde	Delområde
Område		Byggnad som ska skyddas och får inte rivas	Byggnadsskyddsområde	Delområde
Område		Internationellt betydande skyddad byggnad som inte får rivas	Byggnadsskyddsområde	Delområde; Internationell
Område		Nationellt betydande skyddad byggnad som inte får rivas	Byggnadsskyddsområde	Delområde; Nationell
Område		Landskapsmässigt betydande skyddad byggnad som inte får rivas	Byggnadsskyddsområde	Delområde; Landskapsmässig
Område		Lokalt betydande skyddad byggnad som inte får rivas	Byggnadsskyddsområde	Delområde; Lokal
Område		Byggnad som har skyddats med stöd av lagen om skyddande av byggnadsarvet och som inte får rivas	Byggnad som har skyddats med stöd av lagen om skyddande av byggnadsarvet	Delområde
Område		Del av område, på vilken finns en fornlämning som har fredats med stöd av lagen om fornminnen	Formminnesområde	Delområde
Område		Byggnad som har skyddats med stöd av förordningen om skydd för staten tillhöriga byggnader och som inte får rivas	Byggnad som har skyddats med stöd av förordningen om skydd för staten tillhöriga byggnader	Delområde
Område		Kyrklig byggnad som har skyddats med stöd av kyrkolagen	Skyddad kyrklig byggnad	Delområde
Område		Kyrka eller bönehus som har skyddats med stöd av lagen om ortodoxa kyrkan och får inte rivas	Skyddad ortodox kyrka eller bönehus	Delområde
Område		Område för ekologisk kompensation	Område för ekologisk kompensation	Delområde
Område		Område för dagvattenhantering	Område för dagvattenhantering	Delområde
Område		Mottagningsområde eller sidotipp för marksubstanser	Mottagningsområde eller sidotipp för marksubstanser	Delområde
Område		Underjordiskt utrymme	Byggnadsyta	Delområde Underjordiskt utrymme
Område		Underjordiskt utrymme för bilparkering	Område för parkeringsanläggningar	Delområde Underjordiskt utrymme

Detaljplan

Område		Underjordiskt utrymme för allmän bilparkering	Område för parkeringsanläggningar	Delområde
				Underjordiskt utrymme Reserverat för allmänt bruk
Område		Trafiktunnel	Trafiktunnel	Delområde
Område		Underjordisk trafiktunnel	Trafiktunnel	Delområde
				Underjordiskt utrymme
Område		Område där försäljningsplats för drivmedel får placeras	Försäljningsplats för drivmedel	Delområde
Område		Utsprång	Utsprång	Delområde
Område		Genomfartsöppning i byggnad	Genomfartsöppning i byggnad	Delområde
Område		Glasövertäckt utrymme	Glasövertäckt utrymme	Delområde
Område		För lek och utevistelse reserverad del av område	Lek- och vistelseområde	Delområde
Område		Del av område som ska planteras	Område som ska planteras	Delområde
Område		Körförbindelse	Körförbindelse	Delområde
Område		Planskild korsning	Planskild korsning	Delområde
Område		För områdets interna service- trafik reserverad del av område	Servicekörområde	Delområde;
				Reserverat för användning inom området
Område		För områdets interna gångtrafik reserverad del av område	Fotgängarområde	Delområde;
				Reserverat för användning inom området
Område		För allmän gångtrafik reserverad del av område	Fotgängarområde	Delområde;
				Reserverat för allmänt bruk
Område		För allmän cykeltrafik reserverad del av område	Cykelområde	Delområde;
				Reserverat för allmänt bruk
Område		För allmän gång- och cykeltrafik reserverad del av område	Fotgängarområde	Delområde;
				Reserverat för allmänt bruk
			Cykelområde	Delområde;
				Reserverat för allmänt bruk

311/2024

Detaljplan

Område		För skyddsområde för landsväg reserverad del av område	Skyddsområde för landsväg	Delområde
Område		För frisiktsområde för landsväg reserverad del av område	Frisiktsområde för landsväg	Delområde
Område		För skyddsområde för järnväg reserverad del av område	Skyddsområde för järnväg	Delområde
Område		För frisiktsområde för järnväg reserverad del av område	Frisiktsområde för järnväg	Delområde
Område		Underfart	Underfart	Delområde
Område		Överfart	Överfart	Delområde
Område		Del av område som har eller ska förses med bullerhinder	Bullerhinder	Delområde
Område		Parkeringsplats	Parkeringsområde	Delområde
Område		Hållplats	Hållplats	Delområde
Område		För ledning reserverad del av område	Ledning, rör eller linje	Delområde

Detaljplan

Bestämmelser i detaljplanen med ett numeriskt värde eller textformat värde

Planbestämmelser i detaljplaner som har ett numeriskt värde eller ett textformat värde uttrycks i maskinläsbar form genom att som planbestämmelsens slag ange ett kodvärde i Planbestämmelseslag-kodsystemet som ges ett numeriskt eller textformat värde som kompletterar det.

Det värde som tilldelats planbestämmelsen visas på plankartan. Undantag är numeriska värden som ingår i allmänna bestämmelser samt textformade värden som hänför sig till Planbestämmelseslag-kodvärdet ”verbale bestämmelse”, dvs. verbala bestämmelser som visas endast i planbestämmelseförteckningen.

När en planbestämmelse ges ett numeriskt värde eller ett textformat värde som visas på kartan, fastställs inget kodvärde för Planbestämmelsens tilläggsuppgiftsslag-kodsystemet. Ett undantag är Planbestämmelsens tilläggsuppgiftsslag-kodsystemets kodvärde ”iaktas ovillkorligen” som kan ges som tilläggsuppgift till en planbestämmelse för vilken ett numeriskt värde har fastställts. I detta fall visas det numeriska värdet understruket på plankartan.

Geometri	Utformning	Planbestämmelsens rubrik	Planbestämmelseslag-kodens namn	Värde som ges planbestämmelsen
Område	1234	Stadsdels- eller kommun-delsnummer	Stadsdels- eller kommun-delsnummer	Positivt heltal
Område	KAUP	Namn på stads- eller kommun-del	Namn på stads- eller kommun-del	Språkversion
Område	1234	Kvartersnummer	Kvartersnummer	Positivt heltal
Område	<u>1</u>	Nummer på tomt/byggnadsplats	Nummer på tomt/byggnadsplats	Positivt heltal
Område	1	Nummer på riktgivande tomt eller byggnadsplats	Nummer på tomt/byggnadsplats	Positivt heltal
Område	KATU	Namn på gata eller väg	Namn på gata eller väg	Språkversion
Område	TORI	Namn på torg eller öppen plats	Namn på torg eller öppen plats	Språkversion
Område	PUISTO	Namn på park eller annat allmänt område	Namn på park eller annat allmänt område	Språkversion
Område	1234 m ²	Byggnadsrätt i kvadratmeter våningsyta	Tillåten våningsyta	Positivt heltal (m ² -vy)
Område	1234 m ³	Byggnadsrätt i kubikmeter	Tillåten byggvolym	Positivt heltal (m ³)
Område	r00 %	Talet anger hur stor del av området eller byggnadsytan som får bebyggas	Byggandets förhållande till områdets yta	Positivt heltal (%)
Område	(00 %)	Talet anger hur stor del av området eller byggnadsytan som ska lämnas obebyggd	Rymlighetstal	Positiv decimal (m ² /m ² -vy)
Område	II	Romersk siffra anger största tillåtna antalet våningar i byggnaderna, i byggnaden eller i en del därav	Våningsantal ovan jord (tal)	Positivt heltal

Detaljplan

Område	II-III	Ett intervall som visas med romerska siffror anger det minsta och högsta antalet våningar i byggnaderna, i byggnaden eller i en del därav	Våningsantal ovan jord (värdeintervall)	Positivt heltal (värdeintervall)
Område	maaII	Romersk siffra anger största tillåtna antalet underjordiska våningar i byggnaderna, i byggnaden eller i en del därav	Våningsantal under jord (tal)	Positivt heltal
Område	maaII-III	Ett intervall som visas med romerska siffror anger det minsta och högsta antalet våningar i byggnaderna, i byggnaden eller i en del därav	Våningsantal under jord (värdeintervall)	Positivt heltal (värdeintervall)
Område	II kap (ylös)	Gårdsbjälklagets största tillåtna antal våningar från gårdsbjälklaget uppåt	Våningsantal ovan jord (tal)	Positivt heltal
Område	kap II (alas)	Gårdsbjälklagets största tillåtna antal våningar från gårdsbjälklaget neråt	Våningsantal ovan jord (tal)	Positivt heltal
Område	1/3 k IV	Ett bråktal framför en romersk siffra anger hur stor del av arealen i byggnadens största våning man får använda i källarvåningen för utrymme som inräknas i våningsytan	Källarens tillåtna andel av våningsytan	Positivt heltal (%)
Område	IV u 1/3	Ett bråktal efter en romersk siffra anger hur stor del av arealen i byggnadens största våning man får använda i vindsplanet för utrymme som inräknas i våningsytan	Vindens tillåtna andel av våningsytan	Positivt heltal (%)
Område	e = 0.12	Exploateringstal, dvs. förhållandet mellan våningsytan och tomtens/byggnadsplatsens yta	Exploateringstal	Positiv decimal (m ² -vy/m ²)
Område	v = 0.12	Grönytefaktor, dvs. förhållandet mellan ytan som är täckt av växtlighet och områdets yta	Gröneffektivitet	Positiv decimal (m ² /m ²)
Område	α = 0.12	Taklutning	Taklutning	Decimal (α)
Område	+12.3	Ungefärlig markhöjd	Markhöjd	Decimal (m)
Område	+12.3	Högsta höjd för byggnadens vattentak	Vattentakets högsta höjd	Decimal (m)
Område	+12.3 ↓	Högsta höjd för skärningspunkten mellan fasad och vattentak	Högsta höjd för skärningspunkten mellan fasad och vattentak	Decimal (m)
Område	+12.3m ↓	Fasadens högsta höjd i meter	Fasadens högsta höjd	Decimal (m)
Område	+12.3	Byggnadens, konstruktionernas och anläggningarnas högsta höjd	Byggnadernas, konstruktionernas och anläggningarnas högsta höjd	Decimal (m)
Område	+12.3	Byggnadens, konstruktionernas och anläggningarnas lägsta höjd	Byggnadernas, konstruktionernas och anläggningarnas lägsta höjd	Decimal (m)

Detaljplan

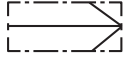













Område		Lägsta nivå för gravitationsavlopp	Lägsta nivå för gravitationsavlopp	Decimal (m)
Område		Lägsta bygghöjd för fuktkänsliga konstruktioner	Lägsta bygghöjd för fuktkänsliga konstruktioner	Decimal (m)
Område	<i>tv 00m</i>	Bestämmelsen anger största tillåtna totalhöjden för vindkraftverk	Vindkraftverkets högsta höjd	Positivt heltal (m)
Område	<i>tv00</i>	Bestämmelsen anger hur många vindkraftverk som får byggas på området	Antal vindkraftverk	Positivt heltal
Område	<i>00 as</i>	Bestämmelsen anger hur många bostad som ska anläggas på området	Antal bostad	Positivt heltal
Område	<i>00 pp</i>	Bestämmelsen anger hur många cykelplatser som ska anläggas på området	Antal cykelplatser	Positivt heltal
Område	<i>00 ap</i>	Bestämmelsen anger hur många bilplatser som ska anläggas på området	Antal bilplatser	Positivt heltal
Område	<i>1 pp/00m²</i>	Bestämmelsen anger per hur många kvadratmeter våningsyta en cykelplats ska anläggas	Våningsyta per cykelplats	Positivt heltal (m ² -vy)
Område	<i>1 ap/00m²</i>	Bestämmelsen anger per hur många kvadratmeter våningsyta en bilplats ska anläggas	Våningsyta per bilplats	Positivt heltal (m ² -vy)
Område	<i>0.0 pp/as</i>	Bestämmelsen anger hur många cykelplatser som ska anläggas per bostad	Antal cykelplatser per bostad	Positiv decimal
Område	<i>0.0 ap/as</i>	Bestämmelsen anger hur många bilplatser som ska anläggas per bostad	Antal bilplatser per bostad	Positiv decimal
Område/ Linje	<i>00 dB</i>	Bestämmelsen anger att de konstruktioner som placeras på området ska ha en ljudisolering på minst 00 dB	Ljudisolering	Positiv decimal (dB)

Utformning av bestämmelser som gäller en del av användningsändamålet som hänför sig till byggnadsytan

När det i detaljplanen anges bestämmelser som preciserar byggrätten och som hänför sig till byggnadsytans användningsändamål anges som planbestämmelsens slag ett kodvärde i Planbestämmelslag-kodsystemet som beskriver användningsändamålet, och för kodvärdet anges som tilläggsuppgift ett kodvärde i Planbestämmelsens tilläggsuppgiftsslag-kodsystemet som beskriver användningsändamålets del. På plankartan visas det numeriska värde som tilldelats planbestämmelsens tilläggsuppgift.

Geometri	Utformning	Planbestämmelsens rubrik	Planbestämmelslag-kodens namn	Planbestämmelsens tilläggsuppgiftsslag-kodens namn
Område	a ² 00 %	Bestämmelsen anger hur många procent av den på byggnadsytan tillåtna våningsytan som får användas för bostadslägenheter	Område för boende	Användningsändamålets andel av våningsytan (%)
Område	a1234 m ²	Bestämmelsen anger hur många kvadratmeter våningsyta av den på byggnadsytan tillåtna våningsytan som får användas för bostadslägenheter	Område för boende	Användningsändamålets andel av våningsytan (m ² -vy)
Område	a ³ 00 %	Bestämmelsen anger hur många procent av den på byggnadsytan tillåtna våningsvolymen som får användas för bostadslägenheter	Område för boende	Användningsändamålets andel av byggnadsvolymen (%)
Område	a1234 m ³	Bestämmelsen anger hur många kubikmeter av den på byggnadsytan tillåtna våningsvolymen som får användas för bostadslägenheter	Område för boende	Användningsändamålets andel av byggnadsvolymen (m ³ -vy)
Område	klm ² 00 %	Bestämmelsen anger hur många procent av den på byggnadsytan tillåtna våningsytan som får användas för butikslokaler	Område för butiksbyggnader	Användningsändamålets andel av våningsytan (%)
Område	klm1234 m ²	Beteckningen anger hur många kvadratmeter våningsyta av den på byggnadsytan tillåtna våningsytan som får användas för butikslokaler	Område för butiksbyggnader	Användningsändamålets andel av våningsytan (m ² -vy)
Område	klm ³ 00 %	Bestämmelsen anger hur många procent av den på byggnadsytan tillåtna byggnadsvolymen som får användas för butikslokaler	Område för butiksbyggnader	Användningsändamålets andel av byggnadsvolymen (%)
Område	klm1234 m ³	Bestämmelsen anger hur många kubikmeter av den på byggnadsytan tillåtna våningsvolymen som får användas för butikslokaler	Område för butiksbyggnader	Användningsändamålets andel av byggnadsvolymen (m ³ -vy)

Utformning av bestämmelser i detaljplanen som gäller geometriskt linjeformade och punktformade planobjekt

Geometri	Utformning	Planbestämmelsens rubrik	Planbestämmelseslag-kodens namn	Planbestämmelsens tilläggsuppgifts-lag-kodens namn
Linje		Körramp till underjordiskt utrymme	Körramp	
Linje		Den sida av byggnadsytan som omfattas av närmare föreskrifter	Den sida av byggnadsytan som omfattas av en närmare bestämmelse	
Linje		Den sida av byggnadsytan som byggnaden ska tangera	Den sida av byggnadsytan som byggnaden ska tangera	
Linje		Den sida av byggnaden som har direkt utgång från trapphusen	Den sida av byggnaden som har direkt utgång från trapphusen	
Linje		Den sida av byggnaden på vars vägg fönster inte får placeras.	Vägg utan fönster	
Linje		Linje som anger takåsens riktning	Riktning för byggnadens takås	
Linje		Trädrad som ska planteras	Träd eller trädrad	
Punkt		Träd som ska planteras	Träd eller trädrad	
Linje		Trädrad som ska bevaras	Träd eller trädrad	Bevaras
Punkt		Träd som ska bevaras	Träd eller trädrad	Bevaras
Linje		Friluftsled	Friluftslags- eller rekreationsled	
Linje		Del av gatuområdes gräns där in- och utfart är förbjuden	Del av gata med förbud mot in- och utfart för fordon	
Linje		Ungefärlig placering av bullerhinder eller bullerskydd	Bullerhinder	
Punkt		Ungefärlig placering av in- och utfart för fordon	Anslutning	

Utformningen av planobjekt och planbestämmelser i generalplanen

Utformningen av områdesreserveringar som anges i generalplanen

En planbestämmelse som anger en områdesreservering anges i maskinläsbar form genom att som planbestämmelsens slag ange det kodvärde i Planbestämmelseslag-kodsystemet som motsvarar områdesreserveringens användningsändamål och genom att som tilläggsuppgift för planbestämmelsen ange kodvärdet "huvudsakligt användningsändamål" i Planbestämmelsens tilläggsuppgiftsslag-kodsystemet. Av kodvärdena i Planbestämmelseslag-kodsystemet kan man bilda kombinationer, dvs. planbestämmelsegrupper, där flera kodvärden som beskriver huvudanvändningsändamålet har fogats till samma planobjekt. Dessa planbestämmelser ska rubriceras så att områdesreserveringens användningsändamål framgår av rubriken.

Om områdesreserveringens användningsändamål behöver preciseras, anges som planbestämmelsens tilläggsuppgift kodvärdet "användningsändamålsallokering" i Planbestämmelsens tilläggsuppgiftsslag-kodsystemet. Kodvärdet ges som värde ett kodvärde i Planbestämmelseslag-kodsystemet. I tabellen nedan visas med kursiv stil det värde som kompletterar kodvärdet "användningsändamålsallokering" i Planbestämmelsens tilläggsuppgiftsslag-kodsystemet.











Generalplanens bestämmelser om områdesreserveringar kan också gälla planobjekt med punktformad geometri. Som tilläggsuppgift för planbestämmelser för planobjekt med punktformad geometri anges inte kodvärdet "huvudsakligt användningsändamål" i Planbestämmelsens tilläggsuppgiftsslag-kodsystemet.

Geometri	Utformning	Planbestämmelsens rubrik	Planbestämmelseslag-kodens namn	Planbestämmelsens tilläggsuppgiftsslag-kodens namn
Område	A	Bostadsområde	Område för boende	Huvudsakligt användningsändamål
Punkt	A			
Område	AK	Bostadsområde dominerat av flervåningshus	Område för flervåningshus	Huvudsakligt användningsändamål
Punkt	AK			
Område	AP	Bostadsområde dominerat av småhus	Område för småhus	Huvudsakligt användningsändamål
Punkt	AP			
Område	AT	Byområde	Byområde	Huvudsakligt användningsändamål
Punkt	AT			
Område	C	Område för centrumfunktioner	Område för centrumfunktioner	Huvudsakligt användningsändamål
Punkt	C			
Område	CA	Sekundärcentrum för centrumfunktioner	Sekundärcentrum för centrumfunktioner	Huvudsakligt användningsändamål
Punkt	CA			

Generalplan

Område	TP	Område för arbetsplatser	Område för arbetsplatser	Huvudsakligt användningsändamål
Punkt	TP			
Område	P	Område för service	Område för service	Huvudsakligt användningsändamål
Punkt	P			
Område	PL	Område för närservice	Område för service	Huvudsakligt användningsändamål;
Punkt	PL			Lokal
Område	PY	Område för offentlig service och förvaltning	Område för service	Huvudsakligt användningsändamål;
Punkt	PY			Reserverat för allmänt bruk
Område	KM	Område för kommersiell service där en stor detaljhandelsenhet får placeras	Stor detaljhandelsenhet	Huvudsakligt användningsändamål
Punkt	KM			
Område	KMK	Område för kommersiell service där en koncentration av affärer inom detaljhandel får placeras	Koncentration av detaljhandelsbutiker	Huvudsakligt användningsändamål
Punkt	KMK			
Område	T	Industri- och lagerområde	Industriområde	Huvudsakligt användningsändamål
Punkt	T		Lagerområde	Huvudsakligt användningsändamål
Område	TT	Område för industriverksamheter med betydande miljökonsekvenser	Industriområde	Huvudsakligt användningsändamål
Punkt	TT		Område med miljöstörning	
Område	TY	Industriområde där miljön ställer särskilda krav på verksamhetens art	Industriområde	Huvudsakligt användningsändamål
Punkt	TY			Miljön ställer särskilda krav på verksamhetens art
Område	TV	Lagerområde	Lagerområde	Huvudsakligt användningsändamål
Punkt	TV			

Generalplan

Område	T/kem	Industri- och lagerområde där en betydande anläggning för produktion eller lagring av farliga kemikalier finns/får placeras	Industriområde	Huvudsakligt användningsändamål; Tillverkning och upplagring av farliga kemikalier tillåten
Punkt			Lagerområde	Huvudsakligt användningsändamål; Tillverkning och upplagring av farliga kemikalier tillåten
Område	V	Rekreatiomsområde	Rekreatiomsområde	Huvudsakligt användningsändamål
Punkt				
Område	VL	Område för närrekreation	Område för närrekreation	Huvudsakligt användningsändamål
Punkt				
Område	VU	Område för idrotts- och rekreationstjänster	Lek- och vistelseområde	Huvudsakligt användningsändamål
Punkt				
Område	VR	Friluft- och strövområde	Friluft- och strövområde	Huvudsakligt användningsändamål
Punkt				
Område	VV	Badstrand	Badstrand	Huvudsakligt användningsändamål
Punkt				
Område	R	Område för fritid och turism	Område för fritid och turism	Huvudsakligt användningsändamål
Punkt				
Område	RA	Område för fritidsbostäder	Område för fritidsbostäder	Huvudsakligt användningsändamål
Punkt				
Område	RM	Område för turistservice	Område för turistanläggningar	Huvudsakligt användningsändamål
Punkt				
Område	RL	Campingområde	Campingområde	Huvudsakligt användningsändamål
Punkt				

Generalplan

Område	RV	Husvagnsområde	Husvagnsområde	Huvudsakligt användningsändamål
Punkt	RV			
Område	RSP	Område för koloniträdgård	Område för koloniträdgård	Huvudsakligt användningsändamål
Punkt	RSP			
Område	RP	Område för odlingslotter	Område för odlingslotter	Huvudsakligt användningsändamål
Punkt	RP			
Område	L	Trafikområde	Trafikområde	Huvudsakligt användningsändamål
Punkt	L			
Område	LT	Område för landsvägstrafik	Landsväg	Huvudsakligt användningsändamål
Område		Gatuområde	Gata	Huvudsakligt användningsändamål
Område	LR	Område för järnvägstrafik	Område för spårtrafik	Huvudsakligt användningsändamål
Punkt	LR			
Område	LL	Område för flygtrafik	Område för flygtrafik	Huvudsakligt användningsändamål
Punkt	LL			
Område	LS	Hamnområde	Hamn	Huvudsakligt användningsändamål
Punkt	LS			
Område	LV	Småbåtshamn	Småbåtshamn	Huvudsakligt användningsändamål
Punkt	LV			
Område	LVV	Småbåtsplats	Småbåtsplats	Huvudsakligt användningsändamål
Punkt	LVV			
Område	LH	Område för servicestation	Område för servicestation	Huvudsakligt användningsändamål
Punkt	LH			

Generalplan

Område	LHA	Terminalområde för persontrafik	Terminalområde för persontrafik	Huvudsakligt användningsändamål
Punkt	LHA			
Område	LTA	Terminalområde för godstrafik	Terminalområde för godstrafik	Huvudsakligt användningsändamål
Punkt	LTA			
Område	LVH	Depåområde	Depå	Huvudsakligt användningsändamål
Punkt	LVH			
Område	E	Specialområde	Specialområde	Huvudsakligt användningsändamål
Punkt	E			
Område	ET	Område för samhällsteknisk försörjning	Område för samhällsteknisk försörjning	Huvudsakligt användningsändamål
Punkt	ET			
Område	EN	Område för energiförsörjning	Område för energiförsörjning	Huvudsakligt användningsändamål
Punkt	EN			
Område	EN/tv	Område för energiproduktion som är avsett för vindkraftsproduktion	Område för energiförsörjning	Huvudsakligt användningsändamål
Punkt	EN/tv			Allokering av användningsändamålet: <i>Vindkraftverksområde</i>
Område	EN/au	Område för energiproduktion som är avsett för solkraftsproduktion	Område för energiförsörjning	Huvudsakligt användningsändamål
Punkt	EN/au			Allokering av användningsändamålet: <i>Solkraftverksområde</i>
Område	EJ	Område för avfallshantering	Område för avfallshantering	Huvudsakligt användningsändamål
Punkt	EJ			
Område	EJK	Område för cirkulär ekonomi	Område för cirkulär ekonomi	Huvudsakligt användningsändamål
Punkt	EJK			
Område	EO	Täktområde	Täktområde	Huvudsakligt användningsändamål
Punkt	EO			

Generalplan















Område	EOT	Område för torvtäkt	Torvtäktsovråde	Huvudsakligt användningsändamål
Punkt	EOT			
Område	EK	Gruvområde	Gruvområde	Huvudsakligt användningsändamål
Punkt	EK			
Område	EU	Område för motorsport	Motorsportområde	Huvudsakligt användningsändamål
Punkt	EU			
Område	EA	Område för skjutbana	Område för skjutbana	Huvudsakligt användningsändamål
Punkt	EA			
Område	EP	Försvarsmaktens område	Försvarsmaktens område	Huvudsakligt användningsändamål
Punkt	EP			
Område	EH	Område för begravningsplats	Begravningsplats	Huvudsakligt användningsändamål
Punkt	EH			
Område	EV	Skyddsgrönområde	Skyddsgrönområde	Huvudsakligt användningsändamål
Punkt	EV			
Område	S	Skyddsområde	Skyddsområde	Huvudsakligt användningsändamål
Punkt	S			
Område	SL	Naturskyddsområde	Naturskyddsområde	Huvudsakligt användningsändamål
Punkt	SL			
Område	SM	Fornminnesområde	Fornminnesområde	Huvudsakligt användningsändamål
Punkt	SM			
Område	SR	Byggnadsskyddsområde	Byggnadsskyddsområde	Huvudsakligt användningsändamål
Punkt	SR	Skyddad byggnad som inte får rivas		

Generalplan

Område	SRS	Område för byggnader som skyddats med stöd av lagen om skyddande av byggnadsarvet	Byggnad som har skyddats med stöd av lagen om skyddande av byggnadsarvet	Huvudsakligt användningsändamål
Punkt	SRS	Byggnad som har skyddats med stöd av lagen om skyddande av byggnadsarvet och som inte får rivas		
Område	M	Jord- och skogsbruksdominerat område	Jord- och skogsbruksområde	Huvudsakligt användningsändamål
Område	MM	Skogsbruksdominerat område	Skogsbruksområde	Huvudsakligt användningsändamål
Område	MT	Jordbruksområde	Jordbruksområde	Huvudsakligt användningsändamål
Område	ME	Område för storenhet inom husdjursproduktionen	Område för storenhet inom husdjursproduktionen	Huvudsakligt användningsändamål
Punkt	ME			
Område	MTP	Åker	Åker	Huvudsakligt användningsändamål
Område	MA	Landskapsmässigt värdefullt åkerområde	Åker	Huvudsakligt användningsändamål
Punkt	MA		Landskapsmässigt värdefullt område	
Område	MU	Jord- och skogsbruksdominerat område med särskilt behov av att styra friluftslivet	Jord- och skogsbruksområde med behov av att styra friluftslivet	Huvudsakligt användningsändamål
Punkt	MU			
Område	MY	Jord- och skogsbruksdominerat område med särskilda miljövärden	Jord- och skogsbruksområde med särskilda miljövärden	Huvudsakligt användningsändamål
Punkt	MY			
Område	W	Vattenområde	Vattenområde	Huvudsakligt användningsändamål
Punkt	W			

Inverkan av bestämmelser om miljöändring på utformningen av områdesreserveringar i generalplanen















När en planbestämmelse i generalplanen som beskriver en områdesreservering som tilläggsuppgift ges något av kodvärdena i Planbestämmelsens tilläggsuppgiftsslag-kodsystemet som beskriver miljöförändringen, presenteras planobjekten och planbestämmelserna på följande sätt på plankartan. Planbestämmelserna ska rubriceras så att arten av den miljöförändring som hänför sig till bestämmelsen framgår av rubriken.

Geometri	Utformning	Planbestämmelsens rubrik	Planbestämmelslag-kodens namn	Planbestämmelsens tilläggsuppgiftsslag-kodens namn
Område		Befintligt bostadsdominerat område.	Område för boende	Huvudsakligt användningsändamål;
Punkt				Befintlig
Område		Bostadsdominerat område där miljön bevaras.	Område för boende	Huvudsakligt användningsändamål;
Punkt				Bevaras
Område		Bostadsdominerat område som förändras väsentligt	Område för boende	Huvudsakligt användningsändamål;
Punkt				Förändras väsentligt
Område		Nytt bostadsdominerat område	Område för boende	Huvudsakligt användningsändamål;
Punkt				Ny
Område		Bostadsdominerat område som anges som reservområde	Område för boende	Huvudsakligt användningsändamål;
Punkt				Reservområde
Område		Bostadsdominerat område som ska utvecklas	Område för boende	Huvudsakligt användningsändamål;
Punkt				Utvecklas
Område		Bostadsdominerat område som ska förenhetligas eller förtätas	Område för boende	Huvudsakligt användningsändamål;
Punkt				Förenhetligas eller förtätas

Utformning av särdrag hos områden som anvisas i generalplanen och hos andra delområden

Generalplanernas planbestämmelser som hänför sig till delområdenas särdrag och andra delområden uttrycks i maskinläsbar form genom att som planbestämmelsens slag ange ett kodvärde i Planbestämmelseslag-kodsystemet som motsvarar särdraget eller användningsändamålet för områdesdelen och genom att som tilläggsuppgift för planbestämmelsen ange kodvärdet ”delområde” i Planbestämmelsens tilläggsuppgiftsslag-kodsystemet.



















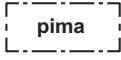

Generalplanens bestämmelser om delområdenas särdrag kan också gälla planobjekt med punktformad eller linjeformad geometri. Som tilläggsuppgift för planbestämmelsen för planobjekt med punktformad geometri anges inte kodvärdet ”delområde” i Planbestämmelsens tilläggsuppgiftsslag-kodsystemet.

Geometri	Utformning	Planbestämmelsens rubrik	Planbestämmelseslag-kodens namn	Planbestämmelsens tilläggsuppgiftsslag-kodens namn
Område		Område som är viktigt med tanke på bevarandet av den byggda kulturmiljön eller landskapet	Landskapsmässigt värdefullt område	Delområde
Punkt			Betydande byggd kulturmiljö	Delområde
Område		Landskapsmässigt värdefullt område	Landskapsmässigt värdefullt område	Delområde
Område		Internationellt värdefullt landskapsområde	Landskapsmässigt värdefullt område	Delområde; Internationell
Område		Nationellt värdefullt landskapsområde	Nationellt värdefullt landskapsområde	Delområde; Nationell
Område		Landskapsmässigt värdefullt landskapsområde	Landskapsmässigt värdefullt område	Delområde; Landskapsmässig
Område		Lokalt värdefullt landskapsområde	Landskapsmässigt värdefullt område	Delområde; Lokal
Område		Betydande byggd kulturmiljö	Betydande byggd kulturmiljö	Delområde
Punkt				
Område		Internationellt betydande byggd kulturmiljö	Betydande byggd kulturmiljö	Delområde;
Punkt				Internationell
Område		Nationellt betydande byggd kulturmiljö	Betydande byggd kulturmiljö	Delområde;
Punkt				Nationell
Linje				





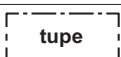















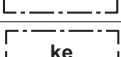
Generalplan

Område		Landskapsmässigt betydande byggd kulturmiljö	Betydande byggd kulturmiljö	Delområde;
Punkt				Landskapsmässig
Område		Lokalt betydande byggd kulturmiljö	Betydande byggd kulturmiljö	Delområde;
Punkt				Lokal
Område		Område som är värdefullt med tanke på stads- eller bybilden	Område som är värdefullt med tanke på stads- eller bybilden	Delområde
Punkt				
Område		Annat arkeologiskt objekt som inte är en fast fornlämning som har fredats med stöd av lagen om fornminnen	Annat arkeologiskt objekt	Delområde
Punkt				
Område		Nationellt betydande arkeologiskt objekt	Nationellt betydande arkeologiskt objekt	Delområde;
Punkt				Nationell
Område		Värdefull ås eller annan värdefull geologisk formation	Värdefull geologisk formation	Delområde
Punkt				
Område		Viktigt grundvattensområde som lämpar sig för vattentäkt	Grundvattenområde	Delområde
Punkt				
Område		Område som hör till nätverket Natura 2000	Område som hör till nätverket Natura 2000	Delområde
Linje				
Punkt				
Område		Område som är särskilt viktigt med tanke på naturens mångfald	Område som är särskilt viktigt med tanke på naturens mångfald	Delområde
Linje				
Punkt				














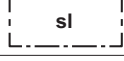

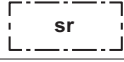





Generalplan

Område		Objekt som ingår i UNESCO:s världsarvslista	Objekt som ingår i UNESCO:s världsarvslista	Delområde
Punkt				
Område		Nationalstadspark	Nationalstadspark	Delområde
Punkt				
Område		Landskapsvårdsområde	Landskapsvårdsområde	Delområde
Område		Område som är viktigt med tanke på den samiska kulturen	Område som är viktigt med tanke på den samiska kulturen	Delområde
Punkt				
Område		Renskötseområde enligt renskötselagen	Renskötseområde	Delområde
Område		Område med miljöstörning	Område med miljöstörning	Delområde
Punkt				
Område		Behov av att reparera miljö- eller landskapsskada	Område med miljöstörning	Delområde
Punkt				
Område		Behov av att avlägsna sanitär olägenhet	Område med miljöstörning	Delområde
Punkt				
Område		Bullerområde	Bullerområde	Delområde
Område		Vibrationsområde	Vibrationsområde	Delområde
Område		Radonriskområde	Radonriskområde	Delområde
Punkt				
Område		Förorenat markområde	Förorenat markområde	Delområde
Punkt				

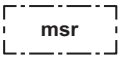



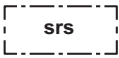















Generalplan

Område				
Punkt		Faroområde	Faroområde	Delområde
Område				
Punkt		Område med risk för översvämning	Område med risk för översvämning	Delområde
Område		Översvämningsvall	Översvämningsvall	Delområde
Område		Skyddszon	Skyddszon	Delområde
Punkt		Skyddat träd som inte får fällas	Skyddsområde	Allokering av användningsändamålet: <i>Träd eller trädrad</i>
Punkt		Hållplats	Hållplats	
Punkt		Busstation	Busstation	
Punkt		Station eller hållplats för spårtrafik	Station eller hållplats för spårtrafik	
Punkt		Metrostation	Station eller hållplats för spårtrafik	Allokering av användningsändamålet: <i>Metro</i>
Punkt		Anslutning	Anslutning	
Punkt		Planskild anslutning	Planskild anslutning	
Punkt		Ensidig anslutning	Ensidig anslutning	
Punkt		Planskild korsning	Planskild korsning	
Punkt		Underfart	Underfart	
Punkt		Underfart reserverad för gångtrafik	Underfart	Allokering av användningsändamålet: <i>Fotgångarområde</i>
Punkt		Överfart	Överfart	
Punkt		Överfart reserverad för gångtrafik	Överfart	Allokering av användningsändamålet: <i>Fotgångarområde</i>
Område		Konsultationszon	Konsultationszon	Delområde
Område		Utvecklingsområde	Utvecklingsområde	Delområde

Generalplan

Område		Område i behov av planering	Område i behov av planering	Delområde
Område		Område som omfattas av bygginstränkning	Bygginstränkning (generalplan)	Delområde
Punkt				
Område		Område som omfattas av tidsbegränsad bygginstränkning	Tidsbegränsad bygginstränkning	Delområde
Punkt				
Område		Område som omfattas av åtgärdsbegränsning	Åtgärdsbegränsning	Delområde
Område		Område för vindkraftverk	Vindkraftverksområde	Delområde
Punkt				
Punkt				
Område		Område för solkraftverk	Solkraftverksområde	Delområde
Punkt				
Område		Del av område som ska skyddas	Skyddsområde	Delområde
Punkt				
Område		Område där ett i naturvårdslagen avsett naturskyddsområde eller naturskyddsobjekt är beläget	Naturskyddsområde	Delområde
Punkt				
Område		Skyddad byggnad som inte får rivras	Byggnadsskyddsområde	Delområde
Punkt				
Område		Internationellt betydande skyddad byggnad som inte får rivras	Byggnadsskyddsområde	Delområde;
Punkt				Internationell
Område		Nationellt betydande skyddad byggnad som inte får rivras	Byggnadsskyddsområde	Delområde;
Punkt				Nationell

Generalplan

Område		Landskapsmässigt betydande byggnad som ska skyddas och får inte rivras	Byggnadsskyddsområde	Delområde;
Punkt				Landskapsmässig
Område		Lokalt betydande skyddad byggnad som inte får rivras	Byggnadsskyddsområde	Delområde;
Punkt				Lokal
Område		Byggnad som har skyddats med stöd av lagen om skyddande av byggnadsarvet och som inte får rivras	Byggnad som har skyddats med stöd av lagen om skyddande av byggnadsarvet	Delområde
Punkt				
Område		Del av område, på vilken finns en fornlämning som har fredats med stöd av lagen om fornminnen	Formminnesområde	Delområde
Punkt				
Område		Byggnad som har skyddats med stöd av förordningen om skydd för staten tillhöriga byggnader och som inte får rivras	Byggnad som har skyddats med stöd av förordningen om skydd för staten tillhöriga byggnader	Delområde
Punkt				
Område		Kyrklig byggnad som har skyddats med stöd av kyrkolagen	Skyddad kyrklig byggnad	Delområde
Punkt				
Område		Kyrka eller bönehus som har skyddats med stöd av lagen om ortodoxa kyrkan	Skyddad ortodox kyrka eller bönehus	Delområde
Punkt				
Område		Område för ekologisk kompensation	Område för ekologisk kompensation	Delområde
Punkt				
Område		Område för dagvattenhantering	Område för dagvattenhantering	Delområde
Punkt				
Område		Mottagningsområde eller sidotipp för marksubstanser	Mottagningsområde eller sidotipp för marksubstanser	Delområde
Punkt				

Utformning av bestämmelser om utvecklingsprinciper som anges i generalplaner












Planbestämmelser som gäller planobjekt som beskriver utvecklingszoner och som anvisas i generalplaner uttrycks i maskinläsbar form genom att som planbestämmelsens slag ange kodvärdet ”utvecklingszon” i Planbestämmelseslag-kodsystemet och genom att som planbestämmelsens tilläggsuppgift ange kodvärdet ”delområde” i Planbestämmelsens tilläggsuppgiftsslag-kodsystemet.

En planbestämmelse som gäller en utvecklingszon ska alltid innehålla en verbal planbestämmelse som kompletterar rubriken för planbestämmelsen och som beskriver hur området ska utvecklas.

Om det är nödvändigt att precisera en bestämmelse som hänför sig till en utvecklingsprincip genom att ange vilket användningsändamål utvecklingen gäller, uttrycks denna uppgift i maskinläsbar form genom att ange kodvärdet ”användningsändamålsallokering” i Planbestämmelsens tilläggsuppgiftsslag-kodsystemet. För detta anges något kodvärde i Planbestämmelseslag-kodsystemet som beskriver användningsändamålet. Färgen på utformningen bestäms utifrån det huvudsakliga formen av det målsatta användningsändamålet.

Geometri	Utformning	Planbestämmelsens rubrik	Planbestämmelseslag-kodens namn	Planbestämmelsens tilläggsuppgiftsslag-kodens namn
Område	kk	Stadsutvecklingszon	Utvecklingszon	Delområde
			Verbal bestämmelse	
Område	mk	Landsbygdsutvecklingszon	Utvecklingszon	Delområde
			Verbal bestämmelse	
Område	mv	Utvecklingszon för turism och rekreation	Utvecklingszon	Delområde
				Allokering av användningsändamålet: <i>Område för turistanläggningar</i>
			Verbal bestämmelse	Allokering av användningsändamålet: <i>Rekreatjonsområde</i>
Område	rma	Utvecklingszon för turism	Utvecklingszon	Delområde
			Verbal bestämmelse	Allokering av användningsändamålet: <i>Område för turistanläggningar</i>
Område	vka	Utvecklingszon för rekreation	Utvecklingszon	Delområde
			Verbal bestämmelse	Allokering av användningsändamålet: <i>Rekreatjonsområde</i>
Område	kma	Utvecklingszon för detaljhandeln	Utvecklingszon	Delområde
			Verbal bestämmelse	Allokering av användningsändamålet: <i>Stor detaljhandelsenhet</i>

Generalplan

Område		Ekologisk utvecklingszon	Utvecklingszon	Delområde
			Verbal bestämmelse	
Område		Utvecklingszon för kulturmiljö	Utvecklingszon	Delområde
			Verbal bestämmelse	
Område		Utvecklingszon för energiförsörjning/energiproduktion	Utvecklingszon	Delområde
			Verbal bestämmelse	Allokering av användningsändamålet: <i>Område för energiförsörjning</i>
Område		Utvecklingszon för tjänster inom handeln	Utvecklingszon	Delområde
			Verbal bestämmelse	Allokering av användningsändamålet: <i>Område för service</i>
Område		Utvecklingszon för trafik	Utvecklingszon	Delområde
			Verbal bestämmelse	Allokering av användningsändamålet: <i>Trafikområde</i>
Område		Utvecklingszon för centrumfunktioner	Utvecklingszon	Delområde
			Verbal bestämmelse	Allokering av användningsändamålet: <i>Område för centrumfunktioner</i>
Område		Utvecklingszon för industriell verksamhet	Utvecklingszon	Delområde
			Verbal bestämmelse	Allokering av användningsändamålet: <i>Industriområde</i>
Område		Utvecklingszon för logistisk verksamhet	Utvecklingszon	Delområde
			Verbal bestämmelse	
Område		Behov av att komplettera bebyggelsestrukturen	Utvecklingszon	Delområde
			Verbal bestämmelse	Förenhetligas eller förtätas
Linje		Utvidningsriktning för bebyggelsen	Utvidningsriktning för bebyggelsen	
			Verbal bestämmelse	
Linje		Behov av förbindelse för trafik	Utvecklingszon	Behov av förbindelse
			Verbal bestämmelse	







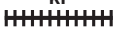


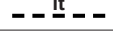
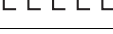




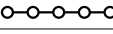

Utformning av generalplanens geometriska linjeformade planobjekt och bestämmelser i anslutning till dem

Planbestämmelser som hänför sig till geometriska linjeformade planobjekt som anvisas i generalplanen uttrycks i maskinläsbar form genom att som planbestämmelsens slag ange ett kodvärde i Planbestämmelslag-kodsystemet, som beskriver linjens användningsändamål.

Riktlinjer för användning av olika trafikformer


















Geometri	Utformning	Planbestämmelsens rubrik	Planbestämmelslag-kodens namn	Planbestämmelsens tilläggsuppgiftsslag-kodens namn
Linje		Nuvarande väg	Väg	Befintlig eller ingen kod har definierats
Linje		Motorväg eller motortrafikled	Motorväg eller motortrafikled	Befintlig eller ingen kod har definierats
Linje		Väg eller gata med två körbänor	Väg eller gata med två körbänor	Befintlig eller ingen kod har definierats
Linje		Riksväg eller stamväg	Riksväg	Befintlig eller ingen kod har definierats
			Stamväg	Befintlig eller ingen kod har definierats
Linje		Riksväg	Riksväg	Befintlig eller ingen kod har definierats
Linje		Stamväg	Stamväg	Befintlig eller ingen kod har definierats
Linje		Regional väg eller huvudgata	Regional väg	Befintlig eller ingen kod har definierats
			Huvudgata	Befintlig eller ingen kod har definierats
Linje		Regional väg	Regional väg	Befintlig eller ingen kod har definierats
Linje		Huvudgata	Huvudgata	Befintlig eller ingen kod har definierats
Linje		Förbindelseväg eller matargata	Förbindelseväg	Befintlig eller ingen kod har definierats
			Matargata	Befintlig eller ingen kod har definierats
Linje		Förbindelseväg	Förbindelseväg	Befintlig eller ingen kod har definierats
Linje		Matargata	Matargata	Befintlig eller ingen kod har definierats
Linje		Landsväg eller gata	Landsväg	Befintlig eller ingen kod har definierats
			Gata	Befintlig eller ingen kod har definierats
Linje		Landsväg	Landsväg	Befintlig eller ingen kod har definierats
Linje		Gata	Gata	Befintlig eller ingen kod har definierats

Generalplan

Linje		Väg eller gata reserverad för kollektivtrafik	Landsväg	Befintlig eller ingen kod har definierats
			Gata	Allokering av användningsändamålet: <i>Område för kollektivtrafik</i>
Linje		Gata reserverad för kollektivtrafik	Gata	Befintlig eller ingen kod har definierats
				Allokering av användningsändamålet: <i>Område för kollektivtrafik</i>
Linje		Järnväg	Område för spårtrafik	Befintlig eller ingen kod har definierats
Linje		Huvudbana	Huvudbana	Befintlig eller ingen kod har definierats
Linje		Förbindelsebana	Förbindelsebana	Befintlig eller ingen kod har definierats
Linje		Bibana	Bibana	Befintlig eller ingen kod har definierats
Linje		Stadsbana	Stadsbana	Befintlig eller ingen kod har definierats
Linje		Metro	Metro	Befintlig eller ingen kod har definierats
Linje		Spårväg	Spårväg	Befintlig eller ingen kod har definierats
Linje		Trafiktunnel	Trafiktunnel	Befintlig eller ingen kod har definierats
Linje		Snöskoterled	Snöskoterled	Befintlig eller ingen kod har definierats
Linje		Gång- och cykelled	Cykelområde	Befintlig eller ingen kod har definierats
			Fotgängarområde	Befintlig eller ingen kod har definierats
Linje		Cykelled	Cykelområde	Befintlig eller ingen kod har definierats
Linje		Gångled	Fotgängarområde	Befintlig eller ingen kod har definierats
Linje		Fartygsled	Fartygsled	Befintlig eller ingen kod har definierats
Linje		Småbåtsled	Småbåtsled	Befintlig eller ingen kod har definierats
Linje		Färjförbindelse	Färjförbindelse	Befintlig eller ingen kod har definierats

Inverkan av bestämmelser om miljöförändringar på utformningen av generalplanens riktlinjer för användning av olika trafikformer

När en planbestämmelse i generalplanen som beskriver en riktlinje för vägtrafik eller någon annan trafikform ges Planbestämmelsens tilläggsuppgiftsslag-kodsystemets kodvärde ”ny” eller ”förbättras avsevärt” eller kodvärdet som beskriver bestämmelsetypen ”förbindelsebehov”, ”riktgivande läge” eller ”alternativ”, ska planobjekten och planbestämmelserna visas på plankartan på följande sätt. Planbestämmelserna rubriceras så att arten av den miljöförändring som hänför sig till bestämmelsen framgår av rubriken.

Geometri	Utformning	Planbestämmelsens rubrik	Planbestämmelseslag-kodens namn	Planbestämmelsens tilläggsuppgiftsslag-kodens namn
Linje		Nuvarande väg	Väg	Befintlig
Linje		Ny väg	Väg	Ny
Linje		Väg som ska förbättras avsevärt	Väg	Förbättras avsevärt
Linje		Riksväg	Riksväg	Befintlig
Linje		Ny riksväg	Riksväg	Ny
Linje		Riksväg som ska förbättras avsevärt	Riksväg	Förbättras avsevärt
Linje		Behov av förbindelse för vägtrafik	Väg	Behov av förbindelse
Linje		Riktgivande väg	Väg	Riktgivande läge
Linje		Alternativ väg	Väg	Alternativ
Linje		Behov av anslutning till riksväg	Riksväg	Behov av förbindelse
Linje		Riktgivande riksväg	Riksväg	Riktgivande läge
Linje		Alternativ riksväg	Riksväg	Alternativ
Linje		Behov av förbindelse för spårväg	Område för spårtrafik	Behov av förbindelse
Linje		Korridor för utveckling av kollektivtrafiken	Område för kollektivtrafik	Utvecklas
Linje		Behov av förbindelse för gångtrafik och cykling	Cykelområde Fotgängarområde	Behov av förbindelse
Linje		Behov av förbindelse för gångtrafik	Fotgängarområde	Behov av förbindelse
Linje		Behov av förbindelse för cykling	Cykelområde	Behov av förbindelse

Planbestämmelser om andra riktlinjer som anges i generalplanen

När en planbestämmelse i generalplanen som beskriver en riktlinje för vägtrafik eller någon annan trafikform ges ett kodvärde i Planbestämmelsens tilläggsuppgiftsslag-kodsystemet som beskriver miljöförändringens karaktär eller planbestämmelsens typ, ska planobjekten och planbestämmelserna visas på plankartan på följande sätt. Planbestämmelserna rubriceras så att arten av den miljöförändring som hänför sig till bestämmelsen framgår av rubriken.

Geometri	Utformning	Planbestämmelsens rubrik	Planbestämmelseslag-kodens namn	Planbestämmelsens tilläggsuppgiftsslag-kodens namn
Linje		Grönförbindelse	Grönförbindelse	Befintlig eller ingen kod har definierats
Linje		Behov av grönförbindelse	Grönförbindelse	Behov av förbindelse
Linje		Elledning	Elledning	Befintlig eller ingen kod har definierats
Linje		Ny elledning	Elledning	Ny
Linje		Behov av förbindelse för elledning	Elledning	Behov av förbindelse
Linje		Vattenledning eller avlopp	Vattenledning eller avlopp	Befintlig eller ingen kod har definierats
Linje		Ny vattenledning eller nytt avlopp	Vattenledning eller avlopp	Ny
Linje		Behov av förbindelse för vattenledning eller avlopp	Vattenledning eller avlopp	Behov av förbindelse
Linje		Gasledning	Gasledning	Befintlig eller ingen kod har definierats
Linje		Ny gasledning	Gasledning	Ny
Linje		Behov av förbindelse för gasledning	Gasledning	Behov av förbindelse
Linje		Historisk väg	Historisk objekt	Befintlig eller ingen kod har definierats
Linje		Frilufts- eller rekreationsled	Frilufts- eller rekreationsled	Befintlig eller ingen kod har definierats
Linje		Ny frilufts- eller rekreationsled	Frilufts- eller rekreationsled	Ny
Linje		Behov av förbindelse för frilufts- eller rekreationsled	Frilufts- eller rekreationsled	Behov av förbindelse

Bestämmelser i generalplanen som ges ett numeriskt värde eller textformat värde

Planbestämmelser för att beskriva bestämmelser i generalplaner som alltid har ett numeriskt värde eller ett textformat värde uttrycks i maskinläsbar form genom att som planbestämmelsens slag ange ett kodvärde i Planbestämmelseslag-kodsystemet och genom att ge det ett värde i Planbestämmelseslag-kodsystemet.

Det numeriska värde eller textformade värde som hänför sig till planbestämmelseslaget visas på plankartan. Undantag är numeriska värden som ingår i allmänna bestämmelser samt textformade värden som hänför sig till Planbestämmelseslag-kodvärdet ”verbal bestämelse”, dvs. verbala bestämmelser som visas endast i planbestämmelseförteckningen. När en planbestämelse ges ett numeriskt värde eller ett textformat värde som visas på kartan, fastställs inget kodvärde för tilläggsuppgiftsslaget för planbestämmelsen.

Geometri	Utformning	Planbestämmelsens rubrik	Planbestämmelseslag-kodens namn	Värde som ges planbestämmelsen
Område	KAUP	Namn på stads- eller kommun-del	Namn på stads- eller kommun-del	Språkversion
Område	<i>tv 00m</i>	Bestämmelsen anger största tillåtna totalhöjden för vindkraftverk	Vindkraftverkets högsta höjd	Positivt heltal (m)
Område	tv00	Bestämmelsen anger hur många vindkraftverk som får byggas på området	Antal vindkraftverk	Positivt heltal
Område	rak00	Bestämmelsen anger hur många byggplatser som får byggas på området	Antal byggplatser	Positivt heltal

Generalplanens bestämmelser om byggnadsplats

I generalplaner som direkt styr byggandet ska de planbestämmelser som hänför sig till planobjekten och på basis av vilka bygglov kan beviljas direkt på basis av generalplanen uttryckas i maskinläsbar form genom att som planbestämmelsens slag ange Planbestämmelslag-kodsystemets kodvärde ”byggnadsplats” och genom att som tilläggsuppgift för planbestämelsen ange Planbestämmelsens tilläggsuppgifts-slag-kodsystemets kodvärde ”grund för bygglov”. I planbestämmelser i planer enligt 44 § i markanvändnings- och bygglagen uttrycks grunden för bygglovet i maskinläsbar form genom att planbestämmelsens tilläggsuppgift ges kodvärdet 11 i Generalplanens rättsverkan-kodsystemet. I planbestämmelser i planer enligt 72 § i markanvändnings- och bygglagen uttrycks grunden för bygglovet i maskinläsbar form genom att planbestämmelsens tilläggsuppgift ges kodvärdet 12 i Generalplanens rättsverkan-kodsystemet.

Av rubriken för en planbestämmelse ska framgå vilken paragraf i markanvändnings- och bygglagen (nedan MBL) som bestämmelsen grundar sig på. Byggnadsplatsens användningsändamål framgår av den områdes-reservering inom vars område det planobjekt som beskriver byggnadsplatsen är beläget.

Geometri	Utformning	Planbestämmelsens rubrik	Planbestämmelslag-kodens namn	Planbestämmelsens tilläggsuppgifts-slag-kodens namn
Punkt	■	Byggplats	Byggplats	Befintlig eller ingen kod har definierats
Punkt	■	Ny byggplats	Byggplats	Ny
Punkt	●	Byggplats där generalplanen kan användas som grund för byggnadstillstånd (MBL 44 §)	Byggplats	Grund för byggnadstillståndet: 11 - Användning av generalplanen som grund för bygglov, MBL 44 § Befintlig eller ingen kod har definierats
Punkt	●	Ny byggplats där generalplanen kan användas som grund för byggnadstillstånd (MBL 44 §)	Byggplats	Grund för byggnadstillståndet: 11 - Användning av generalplanen som grund för bygglov, MBL 44 § Ny
Punkt	▲	Byggplats där generalplanen kan användas som grund för byggnadstillstånd (MBL 72 §)	Byggplats	Grund för byggnadstillståndet: 12 - Användning av generalplanen som grund för beviljande av bygglov på strandzonen, MBL 72 Befintlig eller ingen kod har definierats
Punkt	▲	Ny byggplats där generalplanen kan användas som grund för byggnadstillstånd (MBL 72 §)	Byggplats	Grund för byggnadstillståndet: 12 - Användning av generalplanen som grund för beviljande av bygglov på strandzonen, MBL 72 Ny

Utformningen av planobjekt och planbestämmelser i landskapsplanen

Utformning av områdesreserveringar som anges i landskapsplanen

En planbestämmelse som anger en områdesreservering anges i maskinläsbar form genom att som planbestämmelsens slag ange det kodvärde i Planbestämmelseslag-kodsystemet som motsvarar områdesreserveringens användningsändamål och genom att som tilläggsuppgift för planbestämmelsen ange kodvärdet "huvudsakligt användningsändamål" i Planbestämmelsens tilläggsuppgiftsslag-kodsystemet. Av kodvärdena i Planbestämmelseslag-kodsystemet kan man bilda kombinationer, dvs. planbestämmelsegrupper, där flera kodvärden som beskriver huvudanvändningsändamålet har fogats till samma planobjekt. Dessa planbestämmelser ska rubriceras så att områdesreserveringens användningsändamål framgår av rubriken.

Om områdesreserveringens användningsändamål behöver preciseras, anges som planbestämmelsens tilläggsuppgift kodvärdet "användningsändamålsallokering" i Planbestämmelsens tilläggsuppgiftsslag-kodsystemet. Kodvärdet ges som värde ett kodvärde i Planbestämmelseslag-kodsystemet. I tabellen nedan visas med kursiv stil det värde som kompletterar kodvärdet "användningsändamålsallokering" i Planbestämmelsens tilläggsuppgiftsslag-kodsystemet.

Landskapsplanens bestämmelser om områdesreserveringar kan också gälla planobjekt med punktformad geometri. Som tilläggsuppgift för planbestämmelser för planobjekt med punktformad geometri anges inte kodvärdet "huvudsakligt användningsändamål" i Planbestämmelsens tilläggsuppgiftsslag-kodsystemet.

Geometri	Utformning	Planbestämmelsens rubrik	Planbestämmelseslag-kodens namn	Planbestämmelsens tilläggsuppgiftsslag-kodens namn
Område	A	Område för tätortsfunktioner	Område för tätortsfunktioner	Huvudsakligt användningsändamål
Punkt	A			
Område	AA	Bostadsdominerat område	Område för boende	Huvudsakligt användningsändamål
Punkt	AA			
Område	AT	By	Byområde	Huvudsakligt användningsändamål
Punkt	AT			
Område	C	Område för centrumfunktioner	Område för centrumfunktioner	Huvudsakligt användningsändamål
Punkt	C			
Område	CA	Sekundärcentrum för centrumfunktioner	Sekundärcentrum för centrumfunktioner	Huvudsakligt användningsändamål
Punkt	CA			
Område	TP	Område för arbetsplatser	Område för arbetsplatser	Huvudsakligt användningsändamål
Punkt	TP			

Landskapsplan

Område	P	Område för service	Område för service	Huvudsakligt användningsändamål
Punkt	P			
Område	KM	Område för kommersiell service där en stor detaljhandelsenhet får placeras	Stor detaljhandelsenhet	Huvudsakligt användningsändamål
Punkt	KM			
Område	KMK	Område för kommersiell service där en koncentration av affärer inom detaljhandel får placeras	Koncentration av detaljhandelsbutiker	Huvudsakligt användningsändamål
Punkt	KMK			
Område	T	Industri- och lagerområde	Industriområde	Huvudsakligt användningsändamål
Punkt	T		Lagerområde	Huvudsakligt användningsändamål
Område	TT	Område för industriverksamheter med betydande miljökonsekvenser	Industriområde	Huvudsakligt användningsändamål
Punkt	TT		Område med miljöstörning	
Område	T/kem	Industri- och lagerområde där en betydande anläggning för produktion eller lagring av farliga kemikalier finns/får placeras	Industriområde	Huvudsakligt användningsändamål; Tillverkning och upplagring av farliga kemikalier tillåten
Punkt	T/kem		Lagerområde	Huvudsakligt användningsändamål; Tillverkning och upplagring av farliga kemikalier tillåten
Område	V	Rekreationsområde	Rekreationsområde	Huvudsakligt användningsändamål
Punkt	V			
Område	R	Område för fritid och turism	Område för fritid och turism	Huvudsakligt användningsändamål
Punkt	R			
Område	RA	Område för fritidsbostäder	Område för fritidsbostäder	Huvudsakligt användningsändamål
Punkt	RA			
Område	RM	Område för turistanläggningar	Område för turistanläggningar	Huvudsakligt användningsändamål
Punkt	RM			

Landskapsplan

Område	L	Trafikområde	Trafikområde	Huvudsakligt användningsändamål
Punkt	(L)			
Område	LM	Område för landtrafik	Område för landtrafik	Huvudsakligt användningsändamål
Punkt	(LM)			
Område	LR	Område för järnvägstrafik	Område för spårtrafik	Huvudsakligt användningsändamål
Punkt	(LR)			
Område	LL	Område för flygtrafik	Område för flygtrafik	Huvudsakligt användningsändamål
Punkt	(LL)			
Område	LS	Hamnområde	Hamnområde	Huvudsakligt användningsändamål
Punkt	(LS)			
Område	LV	Småbåtshamn	Småbåtshamn	Huvudsakligt användningsändamål
Punkt	(LV)			
Område	LHA	Terminalområde för persontrafik	Terminalområde för persontrafik	Huvudsakligt användningsändamål
Punkt	(LHA)			
Område	LTA	Terminalområde för godstrafik	Terminalområde för godstrafik	Huvudsakligt användningsändamål
Punkt	(LTA)			
Område	LVH	Depåområde	Depå	Huvudsakligt användningsändamål
Punkt	(LVH)			
Område	E	Specialområde	Specialområde	Huvudsakligt användningsändamål
Punkt	(E)			
Område	ET	Område för samhällsteknisk försörjning	Område för samhällsteknisk försörjning	Huvudsakligt användningsändamål
Punkt	(ET)			

Landskapsplan

Område	EN	Område för energiförsörjning	Område för energiförsörjning	Huvudsakligt användningsändamål
Punkt	EN			
Område	EJ	Område för avfallshantering	Område för avfallshantering	Huvudsakligt användningsändamål
Punkt	EJ			
Område	EJK	Område för cirkulär ekonomi	Område för cirkulär ekonomi	Huvudsakligt användningsändamål
Punkt	EJK			
Område	EO	Täktområde	Täktområde	Huvudsakligt användningsändamål
Punkt	EO			
Område	EOT	Område för torvtäkt	Torvtäktområde	Huvudsakligt användningsändamål
Punkt	EOT			
Område	EK	Gruvområde	Gruvområde	Huvudsakligt användningsändamål
Punkt	EK			
Område	EU	Område för motorsport	Motorsportområde	Huvudsakligt användningsändamål
Punkt	EU			
Område	EA	Område för skjutbana	Område för skjutbana	Huvudsakligt användningsändamål
Punkt	EA			
Område	EP	Försvarmaktens område	Försvarmaktens område	Huvudsakligt användningsändamål
Punkt	EP			
Område	S	Skyddsområde	Skyddsområde	Huvudsakligt användningsändamål
Punkt	S			
Område	SL	Naturskyddsområde	Naturskyddsområde	Huvudsakligt användningsändamål
Punkt	SL			














Landskapsplan

Område	SM	Fornminnesområde	Fornminnesområde	Huvudsakligt användningsändamål
Punkt	SM			
Område	SR	Byggnadsskyddsområde	Byggnadsskyddsområde	Huvudsakligt användningsändamål
Punkt	SR			
Område	M	Jord- och skogsbruksdominerat område	Jord- och skogsbruksområde	Huvudsakligt användningsändamål
Punkt	M			
Område	MM	Skogsbruksdominerat område	Skogsbruksområde	Huvudsakligt användningsändamål
Punkt	MM			
Område	MT	Jordbruksområde	Jordbruksområde	Huvudsakligt användningsändamål
Punkt	MT			
Område	MU	Jord- och skogsbruksdominerat område med särskilt behov av att styra friluftslivet	Jord- och skogsbruksområde med särskilt behov av att styra friluftslivet	Huvudsakligt användningsändamål
Punkt	MU			
Område	MY	Jord- och skogsbruksdominerat område med särskilda miljövärden	Jord- och skogsbruksområde med särskilda miljövärden	Huvudsakligt användningsändamål
Punkt	MY			
Område	W	Vattenområde	Vattenområde	Huvudsakligt användningsändamål
Punkt	W			

Utformning av särdrag hos områden som anvisas i landskapsplanen och för andra delområden

Landskapsplanernas planbestämmelser som hänför sig till delområdenas särdrag och andra delområden uttrycks i maskinläsbar form genom att som planbestämmelsens slag ange ett kodvärde i Planbestämmelseslag-kodsystemet som motsvarar särdraget eller användningsändamålet för områdesdelen och genom att som tilläggsuppgift för planbestämmelsen ange kodvärdet ”delområde” i Planbestämmelsens tilläggsuppgiftsslag-kodsystemet.










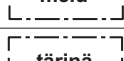











Landskapsplanens bestämmelser om delområdenas särdrag kan också gälla planobjekt med punktformad eller linjeformad geometri. Som tilläggsuppgift för planbestämmelsen för planobjekt med punktformad eller linjeformad geometri anges inte kodvärdet ”delområde” i Planbestämmelsens tilläggsuppgiftsslag-kodsystemet.

Geometri	Utformning	Planbestämmelsens rubrik	Planbestämmelseslag-kodens namn	Planbestämmelsens tilläggsuppgiftsslag-kodens namn
Område		Område som är viktigt med tanke på bevarandet av den byggda kulturmiljön eller landskapet	Landskapsmässigt värdefullt område	Delområde
Punkt			Betydande byggd kulturmiljö	Delområde
Område		Landskapsmässigt värdefullt område	Landskapsmässigt värdefullt område	Delområde
Område		Internationellt värdefullt landskapsområde	Landskapsmässigt värdefullt område	Delområde; Internationell
Område		Nationellt värdefullt landskapsområde	Landskapsmässigt värdefullt område	Delområde; Nationell
Område		Regionalt värdefullt landskapsområde	Landskapsmässigt värdefullt område	Delområde; Regionalt
Område		Betydande byggd kulturmiljö	Betydande byggd kulturmiljö	Delområde
Punkt				
Område		Internationellt betydande byggd kulturmiljö	Landskapsmässigt värdefullt område	Delområde; Internationell
Punkt				
Område		Nationellt betydande byggd kulturmiljö	Betydande byggd kulturmiljö	Delområde;
Punkt				
Linje				

Landskapsplan

Område		Regionalt betydande byggd kulturmiljö	Betydande byggd kulturmiljö	Delområde;
Punkt				Regionalt
Område		Område som är värdefullt med tanke på stads- eller bybilden	Område som är värdefullt med tanke på stads- eller bybilden	Delområde
Punkt				
Område		Annat arkeologiskt objekt som inte är en fast fornlämning som har fredats med stöd av lagen om fornminnen	Annat arkeologiskt objekt	Delområde
Punkt				
Område		Nationellt betydande arkeologiskt objekt	Nationellt betydande arkeologiskt objekt	Delområde;
Punkt				Nationell
Område		Värdefull ås eller annan värdefull geologisk formation	Värdefull geologisk formation	Delområde
Punkt				
Område		Viktigt grundvattensområde som lämpar sig för vattentäkt	Grundvattenområde	Delområde
Punkt				
Område		Område som hör till nätverket Natura 2000	Område som hör till nätverket Natura 2000	Delområde
Linje				
Punkt				
Område		Område som är särskilt viktigt med tanke på naturens mångfald	Område som är särskilt viktigt med tanke på naturens mångfald	Delområde
Linje				
Punkt				
Område		Område som är viktigt med tanke på naturens fred	Område som är viktigt med tanke på naturens fred	Delområde
Punkt				

Landskapsplan

Område		Objekt som ingår i UNESCO:s världsarvslista	Objekt som ingår i UNESCO:s världsarvslista	Delområde
Punkt				
Område		Nationalstadspark	Nationalstadspark	Delområde
Punkt				
Område		Område som är viktigt med tanke på den samiska kulturen	Område som är viktigt med tanke på den samiska kulturen	Delområde
Punkt				
Område		Renskötseområde enligt renskötselagen	Renskötseområde	Delområde
Område		Område med miljöstörning	Område med miljöstörning	Delområde
Punkt				
Område		Bullerområde	Bullerområde	Delområde
Område		Vibrationsområde	Vibrationsområde	Delområde
Område		Faroområde	Faroområde	Delområde
Punkt				
Område		Område med risk för översvämning	Område med risk för översvämning	Delområde
Punkt				
Område		Skyddszon	Skyddszon	Delområde
Område		Konsultationszon	Konsultationszon	Delområde
Område		Område för bygginskränkning enligt landskapsplanen	Bygginskränkning (landskapsplanen)	Delområde
Punkt				
Område		Område som omfattas av åtgärdsbegränsning	Tidsbegränsad bygginskränkning	Delområde
Punkt				

Landskapsplan

Område				
Punkt		Område för vindkraftverk	Vindkraftverksområde	Delområde
Område				
Punkt		Område för solkraftverk	Solkraftverksområde	Delområde
Område		Område för torvtäkt	Torvtäktsområde	Delområde

Utformning av bestämmelser om utvecklingsprinciper som anges i landskapsplaner

Planbestämmelser som gäller planobjekt som beskriver utvecklingsområden och som anvisas i landskapsplaner uttrycks i maskinläsbar form genom att som planbestämmelsens slag ange kodvärdet ”utvecklingszon” i Planbestämmelseslag-kodsystemet och genom att som planbestämmelsens tilläggsuppgift ange kodvärdet ”delområde” i Planbestämmelsens tilläggsuppgiftsslag-kodsystemet.

En planbestämmelse som gäller ett utvecklingsområde ska alltid innehålla en verbal planbestämmelse som kompletterar rubriken för planbestämmelsen och som beskriver hur området ska utvecklas.




Om det är nödvändigt att precisera en bestämmelse som hänför sig till en utvecklingsprincip genom att ange vilket användningsändamål utvecklingen gäller, uttrycks denna uppgift i maskinläsbar form genom att ange kodvärdet ”användningsändamålsallokering” i Planbestämmelsens tilläggsuppgiftsslag-kodsystemet. För detta anges något kodvärde i Planbestämmelseslag-kodsystemet som beskriver användningsändamålet. Färgen på utformningen bestäms utifrån det huvudsakliga formen av det målsatta användningsändamålet.

Geometri	Utformning	Planbestämmelsens rubrik	Planbestämmelseslag-kodens namn	Planbestämmelsens tilläggsuppgiftsslag-kodens namn
Område	kk	Stadsutvecklingsområde	Utvecklingszon	Delområde
			Verbal bestämmelse	
Område	mk	Område för landsbygdsutveckling	Utvecklingszon	Delområde
			Verbal bestämmelse	
Område	mv	Utvecklingsområde för turism och rekreation	Utvecklingszon	Delområde
				Allokering av användningsändamålet: <i>Område för turistanläggningar</i>
			Verbal bestämmelse	Allokering av användningsändamålet: <i>Rekreationsområde</i>
Område	rma	Utvecklingsområde för turism	Utvecklingszon	Delområde
			Verbal bestämmelse	Allokering av användningsändamålet: <i>Område för turistanläggningar</i>
Område	vka	Utvecklingsområde för rekreation	Utvecklingszon	Delområde
			Verbal bestämmelse	Allokering av användningsändamålet: <i>Rekreationsområde</i>
Område	kma	Utvecklingsområde för detaljhandel	Utvecklingszon	Delområde
			Verbal bestämmelse	Allokering av användningsändamålet: <i>Stor detaljhandelsenhet</i>

Landskapsplan

Område	eko	Ekologisk utvecklingszon	Utvecklingszon	Delområde
			Verbal bestämmelse	
Område	ky	Utvecklingszon för kulturmiljö	Utvecklingszon	Delområde
			Verbal bestämmelse	
Område	ena	Utvecklingszon för energiförsörjning/energiproduktion	Utvecklingszon	Delområde
			Verbal bestämmelse	Allokering av användningsändamålet: <i>Område för energiförsörjning</i>
Område	ka	Utvecklingszon för tjänster inom handeln	Utvecklingszon	Delområde
			Verbal bestämmelse	Allokering av användningsändamålet: <i>Område för service</i>
Område	lka	Utvecklingszon för trafik	Utvecklingszon	Delområde
			Verbal bestämmelse	Allokering av användningsändamålet: <i>Trafikområde</i>
Område	cka	Utvecklingszon för centrumfunktioner	Utvecklingszon	Delområde
			Verbal bestämmelse	Allokering av användningsändamålet: <i>Område för centrumfunktioner</i>
Område	ta	Utvecklingszon för tätortsfunktioner	Utvecklingszon	Delområde
			Verbal bestämmelse	Allokering av användningsändamålet: <i>Område för tätortsfunktioner</i>
Område	tka	Utvecklingszon för industriell verksamhet	Utvecklingszon	Delområde
			Verbal bestämmelse	Allokering av användningsändamålet: <i>Industriområde</i>
Område	log	Utvecklingszon för logistisk verksamhet	Utvecklingszon	Delområde
			Verbal bestämmelse	
Område	se	Utredningsområde	Utredningsområde	Delområde

Landskapsplan

Område		Behov av att förenhetliga bebyggelsestrukturen	Utvecklingszon	Delområde
			Verbal bestämmelse	Förenhetligas eller förtätas
Linje		Utvidningsriktning för bebyggelsen	Utvidningsriktning för bebyggelsen	
Linje		Behov av förbindelse för trafik	Utvecklingszon	Behov av förbindelse
			Verbal bestämmelse	

Utformning av landskapsplanens geometriska linjeformade planobjekt och bestämmelser i anslutning till dem


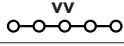
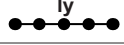
Planbestämmelser som hänför sig till geometriska linjeformade planobjekt som anvisas i landskapsplanen uttrycks i maskinläsbar form genom att som planbestämmelsens slag ange ett kodvärde i Planbestämmelslag-kodsystemet som beskriver linjens användningsändamål.

Riktlinjer för användning av olika trafikformer

Geometri	Utformning	Planbestämmelsens rubrik	Planbestämmelslag-kodens namn	Planbestämmelslag tilläggsuppgiftsslag-kodens namn
Linje		Nuvarande väg	Väg	Befintlig eller ingen kod har definierats
Linje		Motorväg eller motortrafikled	Motorväg eller motortrafikled	Befintlig eller ingen kod har definierats
Linje		Väg eller gata med två körbänor	Väg eller gata med två körbänor	Befintlig eller ingen kod har definierats
Linje		Riksväg eller stamväg	Riksväg	Befintlig eller ingen kod har definierats
			Stamväg	Befintlig eller ingen kod har definierats
Linje		Riksväg	Riksväg	Befintlig eller ingen kod har definierats
Linje		Stamväg	Stamväg	Befintlig eller ingen kod har definierats
Linje		Regional väg eller huvudgata	Regional väg	Befintlig eller ingen kod har definierats
			Huvudgata	Befintlig eller ingen kod har definierats
Linje		Regional väg	Regional väg	Befintlig eller ingen kod har definierats
Linje		Huvudgata	Huvudgata	Befintlig eller ingen kod har definierats
Linje		Förbindelseväg	Förbindelseväg	Befintlig eller ingen kod har definierats
Linje		Järnväg	Område för spårtrafik	Befintlig eller ingen kod har definierats
Linje		Huvudbana	Huvudbana	Befintlig eller ingen kod har definierats
Linje		Förbindelsebana	Förbindelsebana	Befintlig eller ingen kod har definierats
Linje		Bibana	Bibana	Befintlig eller ingen kod har definierats
Linje		Stadsbana	Stadsbana	Befintlig eller ingen kod har definierats
Linje		Trafiktunnel	Trafiktunnel	Befintlig eller ingen kod har definierats
Linje		Snöskoterled	Snöskoterled	Befintlig eller ingen kod har definierats
















311/2024

Landskapsplan

Linje		Fartygsled	Fartygsled	Befintlig eller ingen kod har definierats
Linje		Småbåtsled	Småbåtsled	Befintlig eller ingen kod har definierats
Linje		Färjförbindelse	Färjförbindelse	Befintlig eller ingen kod har definierats



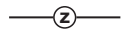












Inverkan av bestämmelser om miljöförändringar på utformningen av landskapsplanens riktlinjer för användning av olika trafikformer

När en planbestämmelse i landskapsplanen som beskriver en riktlinje för vägtrafik eller någon annan trafikform ges Planbestämmelsens tilläggsuppgiftsslag-kodsystemets kodvärde ”ny” eller ”förbättras avsevärt” eller kodvärdet som beskriver bestämmelsetypen ”förbindelsebehov”, ”riktgivande läge” eller ”alternativ”, ska planobjekten och planbestämmelserna visas på plankartan på följande sätt. Planbestämmelserna rubriceras så att arten av den miljöförändring som hänför sig till bestämmelsen framgår av rubriken.

Geometri	Utformning	Planbestämmelsens rubrik	Planbestämmelseslag-kodens namn	Planbestämmelsens tilläggsuppgiftsslag-kodens namn
Linje		Nuvarande väg	Väg	Befintlig
Linje		Ny väg	Väg	Ny
Linje		Väg som ska förbättras avsevärt	Väg	Förbättras avsevärt
Linje		Riksväg	Riksväg	Befintlig
Linje		Ny riksväg	Riksväg	Ny
Linje		Riksväg som ska förbättras avsevärt	Riksväg	Förbättras avsevärt
Linje		Behov av förbindelse för vägtrafik	Väg	Behov av förbindelse
Linje		Behov av anslutning till riksväg	Riksväg	Behov av förbindelse
Linje		Riktgivande riksväg	Riksväg	Riktgivande läge
Linje		Alternativ riksväg	Riksväg	Alternativ
Linje		Behov av förbindelse för spårväg	Område för spårtrafik	Behov av förbindelse
Linje		Korridor för utveckling av kollektivtrafiken	Område för kollektivtrafik	Utvecklas
Linje		Behov av förbindelse för gångtrafik och cykling	Cykelområde	Behov av förbindelse
			Fotgängarområde	
Linje		Behov av förbindelse för gångtrafik	Fotgängarområde	Behov av förbindelse
Linje		Behov av förbindelse för cykling	Cykelområde	Behov av förbindelse

Planbestämmelser om andra riktlinjer som anges i landskapsplanen

När en planbestämmelse i landskapsplanen som beskriver en riktlinje för vägtrafik eller någon annan trafikform ges ett kodvärde i Planbestämmelsens tilläggsuppgiftsslag-kodsystemet som beskriver miljöförändringens karaktär eller planbestämmelsens typ, ska planobjekten och planbestämmelserna visas på plankartan på följande sätt. Planbestämmelserna rubriceras så att arten av den miljöförändring som hänför sig till bestämmelsen framgår av rubriken.

Geometri	Utformning	Planbestämmelsens rubrik	Planbestämmelseslag-kodens namn	Planbestämmelsens tilläggsuppgiftsslag-kodens namn
Linje		Grönförbindelse	Grönförbindelse	Befintlig eller ingen kod har definierats
Linje		Behov av grönförbindelse	Grönförbindelse	Behov av förbindelse
Linje		Elledning	Elledning	Befintlig eller ingen kod har definierats
Linje		Ny elledning	Elledning	Ny
Linje		Behov av förbindelse för elledning	Elledning	Behov av förbindelse
Linje		Vattenledning eller avlopp	Vattenledning eller avlopp	Befintlig eller ingen kod har definierats
Linje		Ny vattenledning eller nytt avlopp	Vattenledning eller avlopp	Ny
Linje		Behov av förbindelse för vattenledning eller avlopp	Vattenledning eller avlopp	Behov av förbindelse
Linje		Gasledning	Gasledning	Befintlig eller ingen kod har definierats
Linje		Ny gasledning	Gasledning	Ny
Linje		Behov av förbindelse för gasledning	Gasledning	Behov av förbindelse
Linje		Historisk väg	Historisk objekt	Befintlig eller ingen kod har definierats
Linje		Friluftsförbindelse eller rekreationsled	Friluftsförbindelse eller rekreationsled	Befintlig eller ingen kod har definierats
Linje		Ny friluftsförbindelse eller rekreationsled	Friluftsförbindelse eller rekreationsled	Ny
Linje		Behov av förbindelse för friluftsförbindelse eller rekreationsled	Friluftsförbindelse eller rekreationsled	Behov av förbindelse