

FINLANDS FÖRFATTNINGSSAMLING

Utgiven i Helsingfors den 18 februari 2019

205/2019

Miljöministeriets förordning om naturskyddsområden i landskapet Södra Savolax

I enlighet med miljöministeriets beslut föreskrivs med stöd av 17 § 1 mom. och 17 a § 5 mom. i naturvårdslagen (1096/1996), sådana de lyder i lag 58/2011:

1 §

Naturskyddsområdenas syfte

För att i landskapet Södra Savolax skydda representativa lundar, gamla skogar, myrar, fågelvåtmarker samt strand- och skärgårdsnatur, bevara det byggda kulturarvet och traditionella landskap samt för friluftsliv, undervisning och forskning inrättas de områden som avses i 2 § som sådana övriga naturskyddsområden som avses i 17 § i naturvårdslagen (1096/1996).

2 §

Läge och gränser

Naturskyddsområden är följande statsägda områden, vilkas gränser har märkts ut med en röd linje på kartorna i bilagorna 1–94:

- 1) Kokinniemi-Syväsalmensaari naturskyddsområde som omfattar ett område på cirka 11 hektar (bilaga 1) i Enonkoski kommun,
- 2) Käkölampi naturskyddsområde som omfattar ett område på cirka 0,5 hektar (bilaga 2) i Enonkoski kommun,
- 3) Apanmäki naturskyddsområde som omfattar ett område på cirka 8 hektar (bilaga 3) i Heinävesi kommun,
- 4) Heinolanmäki naturskyddsområde som omfattar ett område på cirka 17 hektar (bilaga 4) i Heinävesi kommun,
- 5) Koskijärvi naturskyddsområde som omfattar ett område på cirka 1 hektar (bilaga 5) i Heinävesi kommun,
- 6) Kyrönsuo naturskyddsområde som omfattar ett område på cirka 15 hektar (bilaga 6) i Heinävesi kommun,
- 7) Leväsensuo-Haisevanpuro naturskyddsområde som omfattar ett område på cirka 29 hektar (bilaga 7) i Heinävesi kommun,
- 8) Somerjoensuu naturskyddsområde som omfattar ett område på cirka 22 hektar (bilaga 8) i Heinävesi kommun,
- 9) Valkeisneva-Polvijoensuu naturskyddsområde som omfattar ett område på cirka 59 hektar (bilaga 9) i Heinävesi kommun,
- 10) naturskyddsområdet Hirvensalmen Suurisuo som omfattar ett område på cirka 98 hektar (bilaga 10) i Hirvensalmi kommun,

- 11) Kolmhaukinens naturskyddsområde som omfattar ett område på cirka 2 hektar (bilaga 11) i Hirvensalmi kommun,
- 12) Savisalo naturskyddsområde som omfattar ett område på cirka 30 hektar (bilaga 12) i Hirvensalmi kommun,
- 13) naturskyddsområdet i Vahvaselkä-Vahvajärvi skog som omfattar ett område på cirka 25 hektar (bilaga 13) i Hirvensalmi kommun,
- 14) naturskyddsområdet Eteläselkä lund som omfattar ett område på cirka 7 hektar (bilaga 14) i Jorois kommun,
- 15) Huutokoski naturskyddsområde som omfattar ett område på cirka 1 hektar (bilaga 15) i Jorois kommun,
- 16) Ruokojärvi-Mula naturskyddsområde som omfattar ett område på cirka 5 hektar (bilaga 16) i Jorois kommun och Varkaus stad,
- 17) Tervaruukinsalo naturskyddsområde som omfattar ett område på cirka 77 hektar (bilaga 17) i Jorois kommun,
- 18) Karhuvuori naturskyddsområde som omfattar ett område på cirka 11 hektar (bilaga 18) i Juva kommun,
- 19) naturskyddsområdet Myllyjoki lundkärr som omfattar ett område på cirka 0,6 hektar (bilaga 19) i Juva kommun,
- 20) Pattois naturskyddsområde som omfattar ett område på cirka 30 hektar (bilaga 20) i Juva kommun,
- 21) Riuttaniemi naturskyddsområde som omfattar ett område på cirka 10 hektar (bilaga 21) i Juva kommun,
- 22) Hänninsaari-Likokangas naturskyddsområde som omfattar ett område på cirka 34 hektar (bilaga 22) i Kangasniemi kommun,
- 23) Kinaneva naturskyddsområde som omfattar ett område på cirka 79 hektar (bilaga 23) i Kangasniemi kommun,
- 24) Leppäselkä naturskyddsområde som omfattar ett område på cirka 17 hektar (bilaga 24) i Kangasniemi kommun,
- 25) Mallos öars naturskyddsområde som omfattar ett område på cirka 11 hektar (bilaga 25) i Kangasniemi kommun,
- 26) naturskyddsområdet i Petäinens skog som omfattar ett område på cirka 26 hektar (bilaga 26) i Kangasniemi kommun,
- 27) Pitkäniitunkangas naturskyddsområde som omfattar ett område på cirka 12 hektar (bilaga 27) i Kangasniemi kommun,
- 28) Pukkiselkä naturskyddsområde som omfattar ett område på cirka 16 hektar (bilaga 28) i Kangasniemi kommun,
- 29) Anttila gårds naturskyddsområde som omfattar ett område på cirka 42 hektar (bilaga 29) i S:t Michels stad,
- 30) naturskyddsområdet Hullanvuori-Pälväsaaret som omfattar ett område på cirka 9 hektar (bilaga 30) i S:t Michels stad,
- 31) Kakrialansuo naturskyddsområde som omfattar ett område på cirka 40 hektar (bilaga 31) i S:t Michels stad,
- 32) Karkialampi naturskyddsområde som omfattar ett område på cirka 11 hektar (bilaga 32) i S:t Michels stad,
- 33) Launinsuo naturskyddsområde som omfattar ett område på cirka 11 hektar (bilaga 33) i S:t Michels stad,
- 34) Lierosaari naturskyddsområde som omfattar ett område på cirka 65 hektar (bilaga 34) i S:t Michels stad,
- 35) Mustalampi-Nurmilampi naturskyddsområde som omfattar ett område på cirka 1 hektar (bilaga 35) i S:t Michels stad,
- 36) naturskyddsområdet Männistö skog som omfattar ett område på cirka 8 hektar (bilaga 36) i S:t Michels stad,

- 37) Mörönpesänkangas naturskyddsområde som omfattar ett område på cirka 12 hektar (bilaga 37) i S:t Michels stad,
- 38) Onttoinvuorensuo naturskyddsområde som omfattar ett område på cirka 7 hektar (bilaga 38) i S:t Michels stad,
- 39) Pahalamminvuori naturskyddsområde som omfattar ett område på cirka 58 hektar (bilaga 39) i S:t Michels stad,
- 40) Pitkäjärvi-Löytynlampi öars naturskyddsområde som omfattar ett område på cirka 1 hektar (bilaga 40) i S:t Michels stad,
- 41) Pohjoislampi naturskyddsområde som omfattar ett område på cirka 4 hektar (bilaga 41) i S:t Michels stad,
- 42) Rauhajärvi öars naturskyddsområde som omfattar ett område på cirka 16 hektar (bilaga 42) i S:t Michels stad,
- 43) Ristiinansuo naturskyddsområde som omfattar ett område på cirka 22 hektar (bilaga 43) i S:t Michels stad,
- 44) naturskyddsområdet i Taloaho skog som omfattar ett område på cirka 19 hektar (bilaga 44) i S:t Michels stad,
- 45) Tuhkaa-Aslahti-Orjuu naturskyddsområde som omfattar ett område på cirka 16 hektar (bilaga 45) i S:t Michels stad,
- 46) Tujunlampi-Kilpuilampi naturskyddsområde som omfattar ett område på cirka 67 hektar (bilaga 46) i S:t Michels stad,
- 47) Varsasaari naturskyddsområde som omfattar ett område på cirka 5 hektar (bilaga 47) i S:t Michels stad,
- 48) Vänkkäänsuo naturskyddsområde som omfattar ett område på cirka 80 hektar (bilaga 48) i S:t Michels stad och Hirvensalmi kommun,
- 49) Suursuo naturskyddsområde som omfattar ett område på cirka 84 hektar (bilaga 49) i S:t Michels stad och Mäntyharju kommun,
- 50) Hätälammenkangas naturskyddsområde som omfattar ett område på cirka 19 hektar (bilaga 50) i Mäntyharju kommun,
- 51) Kihtelysniemi naturskyddsområde som omfattar ett område på cirka 31 hektar (bilaga 51) i Mäntyharju kommun,
- 52) naturskyddsområdet Kinalampi skog som omfattar ett område på cirka 22 hektar (bilaga 52) i Mäntyharju kommun,
- 53) naturskyddsområdet Kurkivuori lundsluttning som omfattar ett område på cirka 5 hektar (bilaga 53) i Mäntyharju kommun,
- 54) Laukoniemi naturskyddsområde som omfattar ett område på cirka 33 hektar (bilaga 54) i Mäntyharju kommun,
- 55) Lähdemäki naturskyddsområde som omfattar ett område på cirka 20 hektar (bilaga 55) i Mäntyharju kommun,
- 56) Lärsänkangas-Lamminpäänsuo naturskyddsområde som omfattar ett område på cirka 22 hektar (bilaga 56) i Mäntyharju kommun,
- 57) Pyhäniemi naturskyddsområde som omfattar ett område på cirka 56 hektar (bilaga 57) i Mäntyharju kommun,
- 58) naturskyddsområdet Sammakkolampi skog som omfattar ett område på cirka 21 hektar (bilaga 58) i Mäntyharju kommun,
- 59) naturskyddsområdet i Solistonsuo och Alatalo skogar som omfattar ett område på cirka 27 hektar (bilaga 59) i Mäntyharju och Pertunmaa kommuner,
- 60) naturskyddsområdet Ahvenjärvi hage som omfattar ett område på cirka 5 hektar (bilaga 60) i Pertunmaa kommun,
- 61) naturskyddsområdet Ahvenjärvi skog som omfattar ett område på cirka 7 hektar (bilaga 61) i Pertunmaa kommun,
- 62) Anettu naturskyddsområde som omfattar ett område på cirka 44 hektar (bilaga 62) i Pertunmaa kommun,

- 63) Hörhänjoki naturskyddsområde som omfattar ett område på cirka 80 hektar (bilaga 63) i Pertunmaa kommun,
- 64) Lautjärvi-Kaituenlampi naturskyddsområde som omfattar ett område på cirka 22 hektar (bilaga 64) i Pertunmaa kommun,
- 65) naturskyddsområdet i Mallatlahti skog som omfattar ett område på cirka 3 hektar (bilaga 65) i Pertunmaa kommun,
- 66) Tillinkangas-Riutanmaa naturskyddsområde som omfattar ett område på cirka 75 hektar (bilaga 66) i Pertunmaa kommun,
- 67) Haapajoki åstrands naturskyddsområde som omfattar ett område på cirka 13 hektar (bilaga 67) i Pieksämäki stad,
- 68) Iso-Kylmä naturskyddsområde som omfattar ett område på cirka 7 hektar (bilaga 68) i Pieksämäki stad,
- 69) Sairu naturskyddsområde som omfattar ett område på cirka 20 hektar (bilaga 69) i Pieksämäki stad,
- 70) naturskyddsområdet Vuorinens berg som omfattar ett område på cirka 2 hektar (bilaga 70) i Pieksämäki stad,
- 71) naturskyddsområdet Kaitajärvi skog som omfattar ett område på cirka 19 hektar (bilaga 71) i Puumala kommun,
- 72) naturskyddsområdet Ruokojärvi skog som omfattar ett område på cirka 2 hektar (bilaga 72) i Puumala kommun,
- 73) Vartiokallio naturskyddsområde som omfattar ett område på cirka 17 hektar (bilaga 73) i Puumala kommun,
- 74) Lajunsuo naturskyddsområde som omfattar ett område på cirka 75 hektar (bilaga 74) i Rantasalmi kommun,
- 75) naturskyddsområdet Lehmilampi lundar som omfattar ett område på cirka 7 hektar (bilaga 75) i Rantasalmi kommun,
- 76) Tornioniemi naturskyddsområde som omfattar ett område på cirka 10 hektar (bilaga 76) i Rantasalmi kommun,
- 77) Vaahersalonlampi naturskyddsområde som omfattar ett område på cirka 5 hektar (bilaga 77) i Rantasalmi kommun,
- 78) Haarikko naturskyddsområde som omfattar ett område på cirka 88 hektar (bilaga 78) i Nyslotts stad,
- 79) Härkövuori-Koivusaari naturskyddsområde som omfattar ett område på cirka 32 hektar (bilaga 79) i Nyslotts stad,
- 80) Koivukumpu naturskyddsområde som omfattar ett område på cirka 6 hektar (bilaga 80) i Nyslotts stad,
- 81) Kuonanluhta naturskyddsområde som omfattar ett område på cirka 13 hektar (bilaga 81) i Nyslotts stad,
- 82) Kurenperänsuo naturskyddsområde som omfattar ett område på cirka 17 hektar (bilaga 82) i Nyslotts stad,
- 83) Miklinsalmi naturskyddsområde som omfattar ett område på cirka 19 hektar (bilaga 83) i Nyslotts stad,
- 84) Lepikkokolampi-Takolamminsuo naturskyddsområde som omfattar ett område på cirka 15 hektar (bilaga 84) i Nyslotts stad,
- 85) Ritokorpi naturskyddsområde som omfattar ett område på cirka 9 hektar (bilaga 85) i Nyslotts stad,
- 86) Sorvaslahti naturskyddsområde som omfattar ett område på cirka 5 hektar (bilaga 86) i Nyslotts stad,
- 87) naturskyddsområdet Viitalahti skog som omfattar ett område på cirka 11 hektar (bilaga 87) i Nyslotts stad,
- 88) Enonvesi-Rutkanlahti naturskyddsområde som omfattar ett område på cirka 61 hektar (bilaga 88) i Sulkava kommun,

- 89) Kukkarlahti naturskyddsområde som omfattar ett område på cirka 10 hektar (bilaga 89) i Sulkava kommun,
90) Kukkosenkorpi naturskyddsområde som omfattar ett område på cirka 5 hektar (bilaga 90) i Sulkava kommun,
91) Majoonkangas naturskyddsområde som omfattar ett område på cirka 19 hektar (bilaga 91) i Sulkava kommun,
92) naturskyddsområdet Paskolampi bäcklund som omfattar ett område på cirka 2 hektar (bilaga 92) i Sulkava kommun,
93) Peräkorpi naturskyddsområde som omfattar ett område på cirka 3 hektar (bilaga 93) i Sulkava kommun,
94) naturskyddsområdet Ruokolahti skog som omfattar ett område på cirka 15 hektar (bilaga 94) i Sulkava kommun.

3 §

Fridlysningsbestämmelser

De fridlysningsbestämmelser som ska tillämpas på naturskyddsområden som inrättats genom denna förordning finns i 17 a § i naturvårdslagen.

Följande åtgärder är dock tillåtna:

- 1) underhåll och istandsättning av diken med tanke på nödvändiga torrlägningsbehov i områden utanför naturskyddsområdena,
- 2) åtgärder som gäller underhåll av befintliga vattenledningsrör i Ruokojärvi–Mula och Valkeisneva–Polvijoensuu naturskyddsområden,
- 3) underhåll och skötsel av befintliga snöskoterspår i Leväsensuo–Haisevanpuro naturskyddsområde,
- 4) försvarsmaktens övnings- och utbildningsverksamhet i Karkialampi naturskyddsområde, som försvarsmakten har nyttjanderätt till,
- 5) istandsättning samt nödvändig breddning och nödvändigt underhåll av befintlig väg i Koskijärvi naturskyddsområde.

4 §

Ikraftträdande

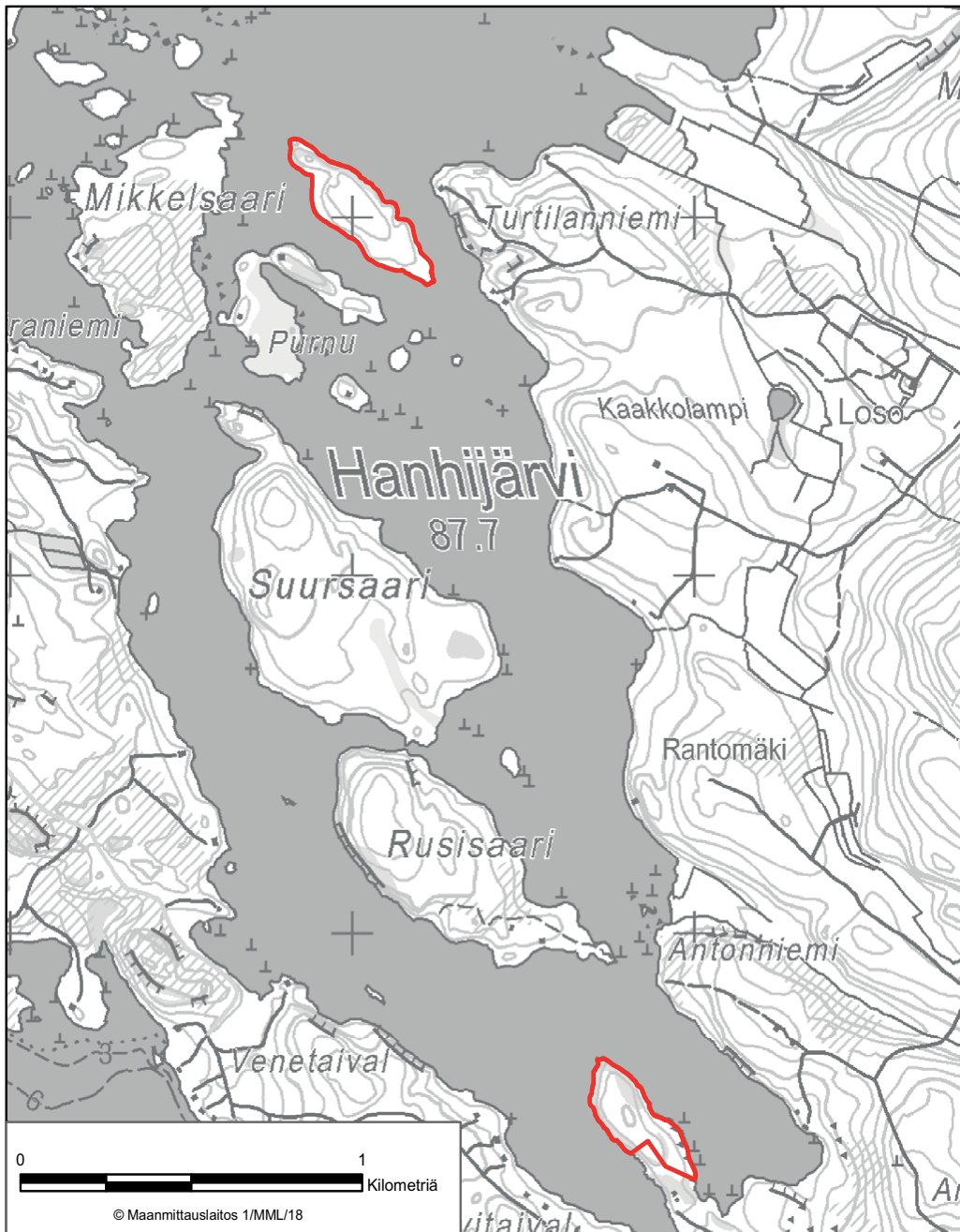
Denna förordning träder i kraft den 1 maj 2019.

Trots vad som föreskrivs i 3 § får jakt enligt de avtal om jaktarrende som gällde vid ikraftträdandet av förordningen fortgå till den 31 december 2019.

Helsingfors den 14 februari 2019

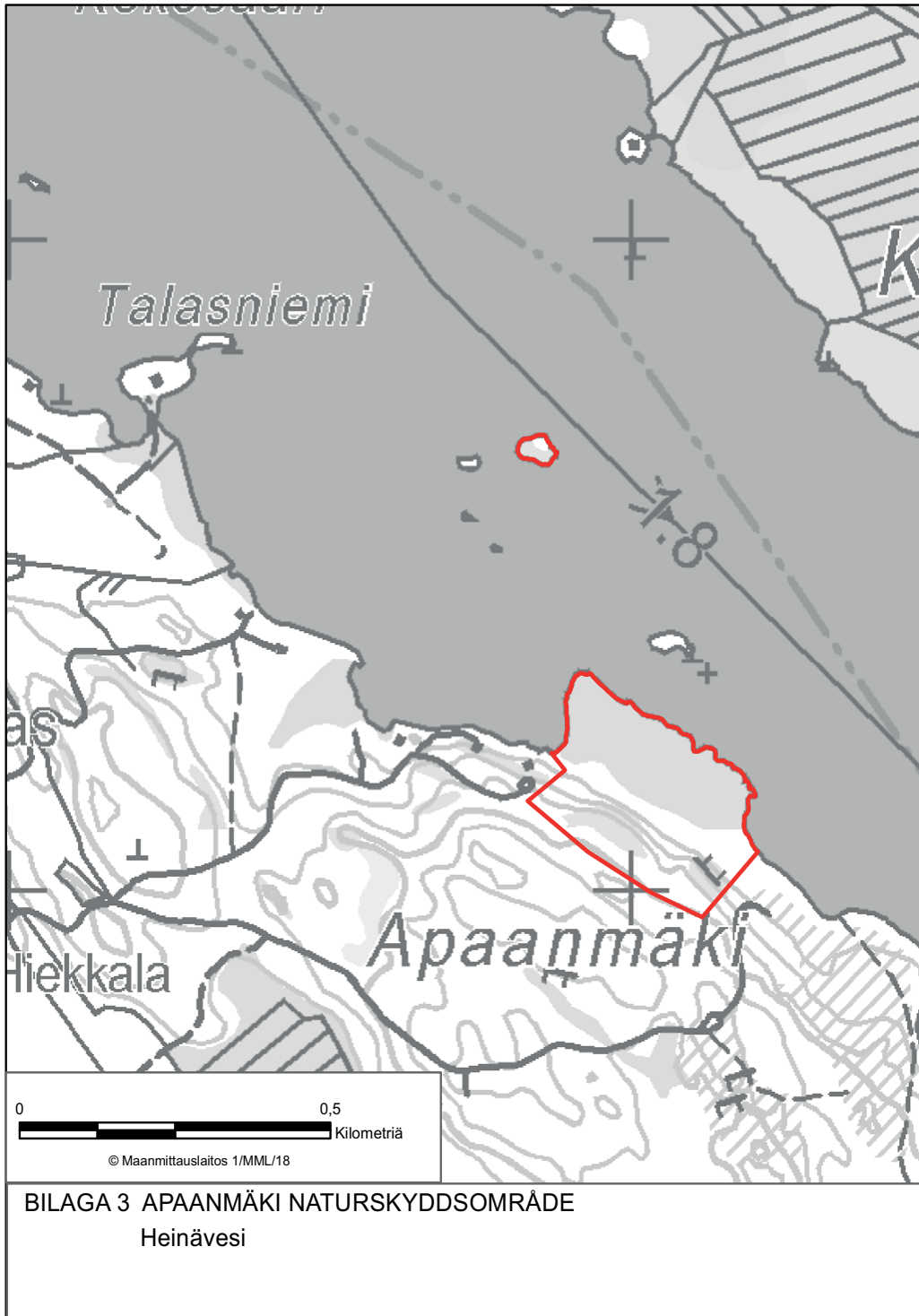
Bostads-, energi- och miljöminister Kimmo Tiilikainen

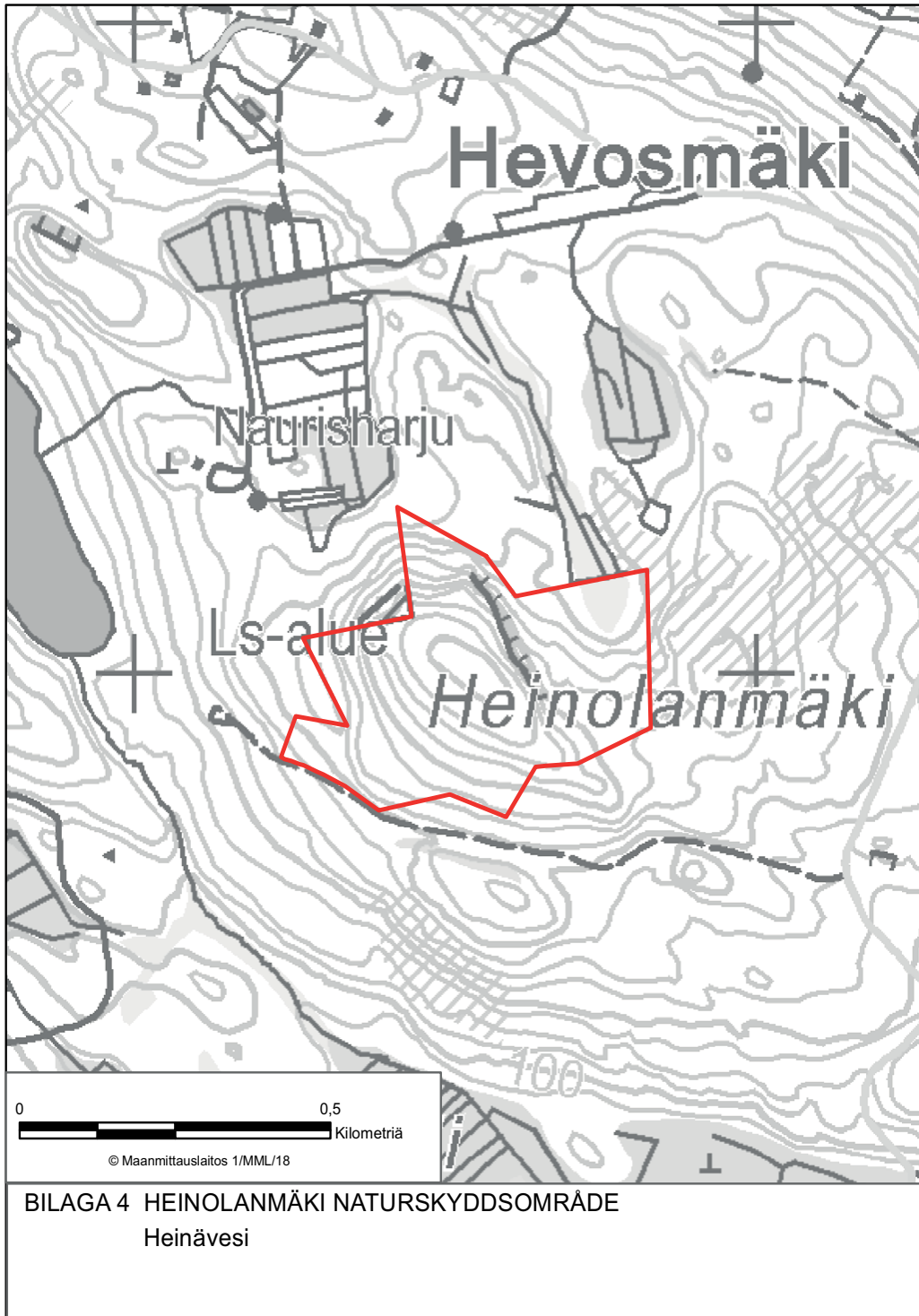
Lagstiftningsråd Johanna Korpi



BILAGA 1 KOKINNIEMI-SYVÄSALMENZAARI NATURSKYDDSSOMRÅDE
Enonkoski

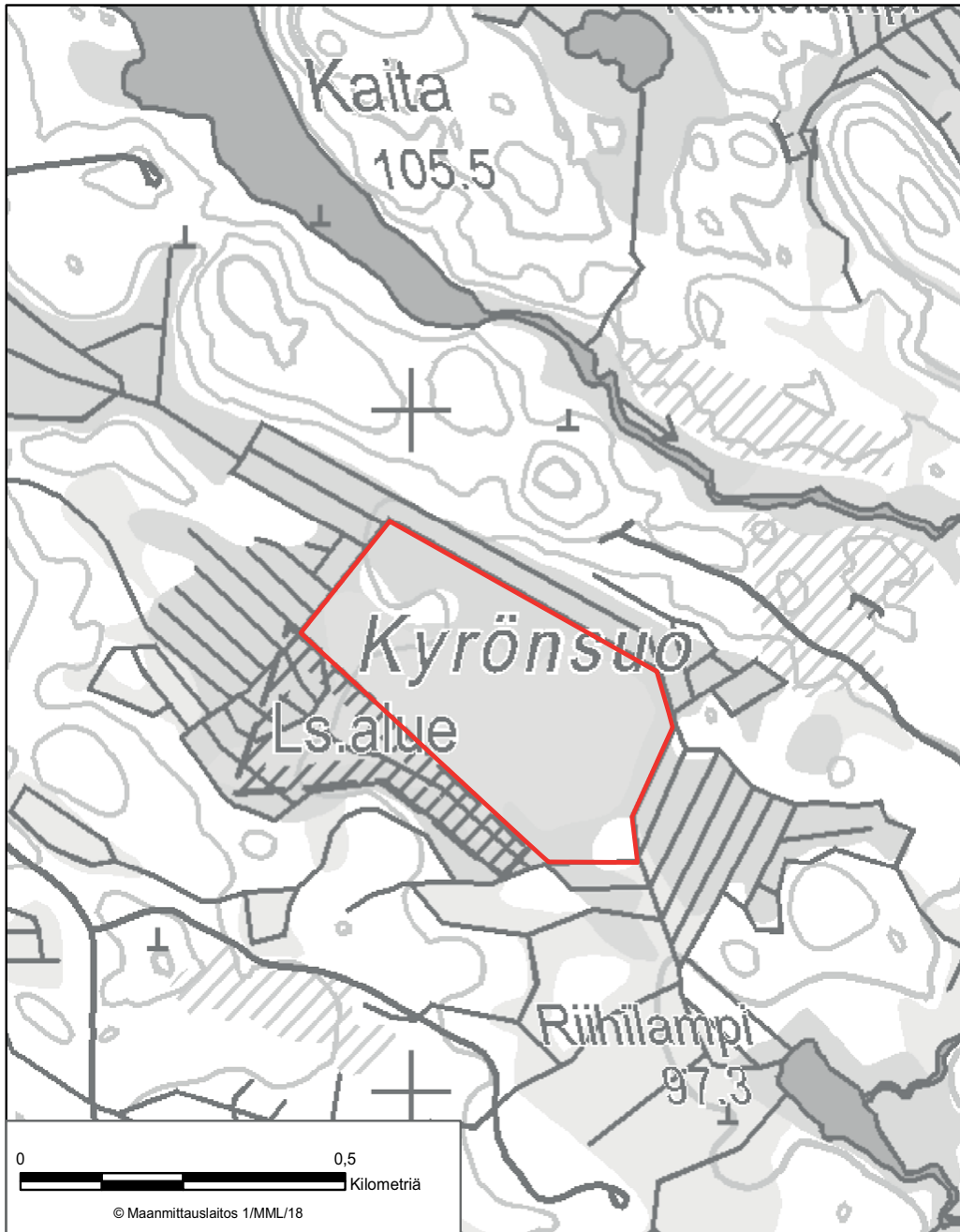






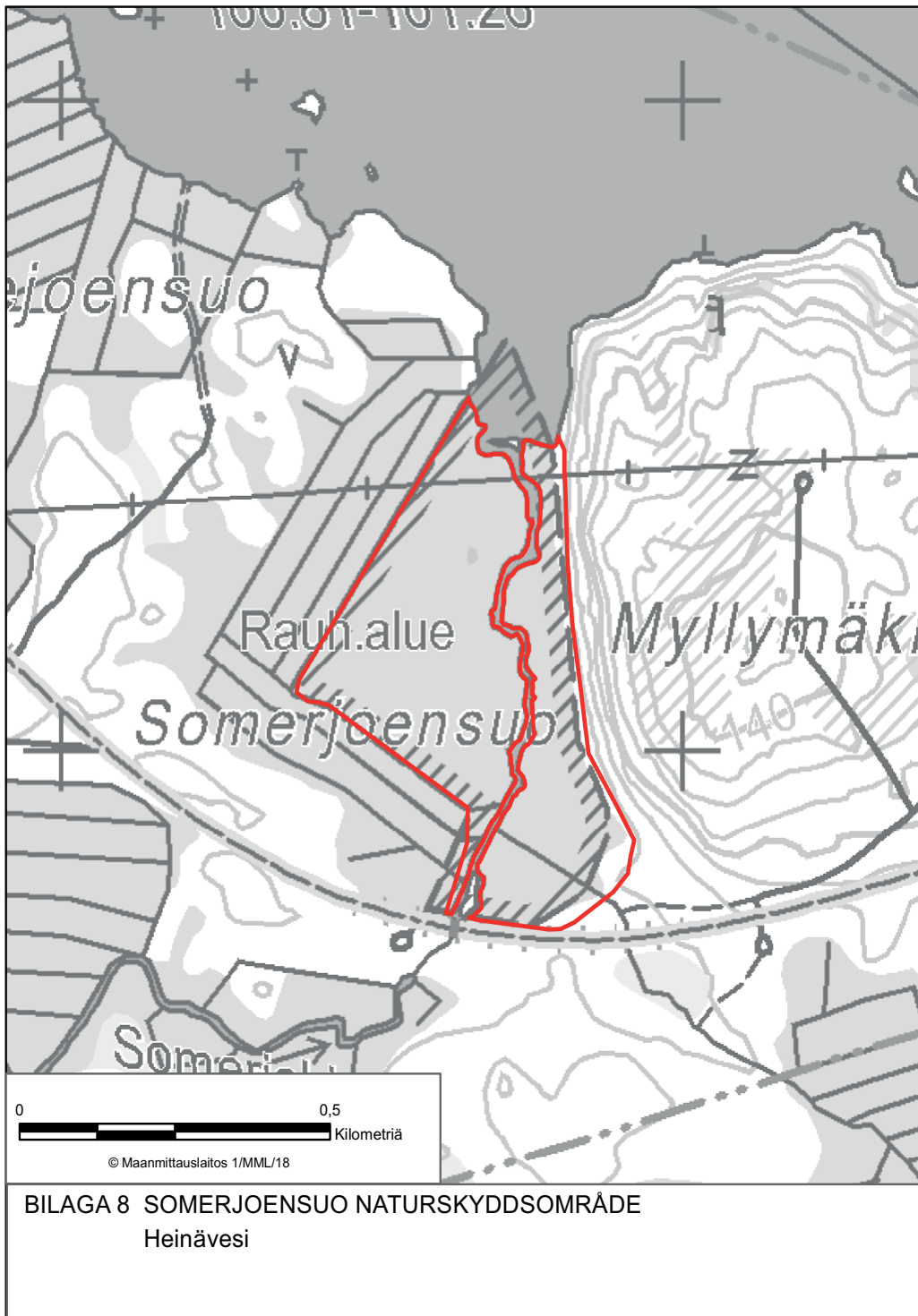
BILAGA 4 HEINOLANMÄKI NATURSKYDDSSOMRÅDE
Heinävesi

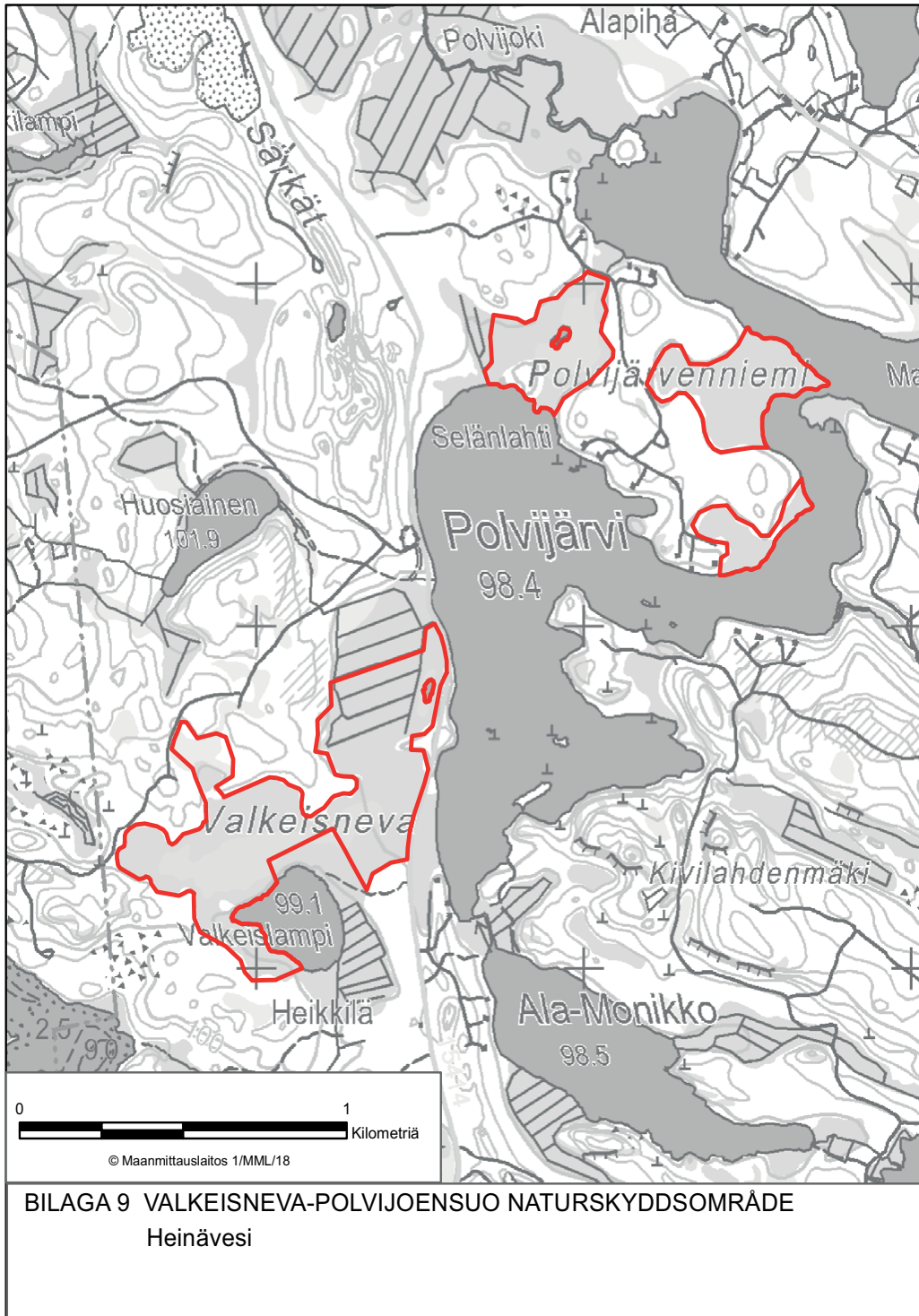


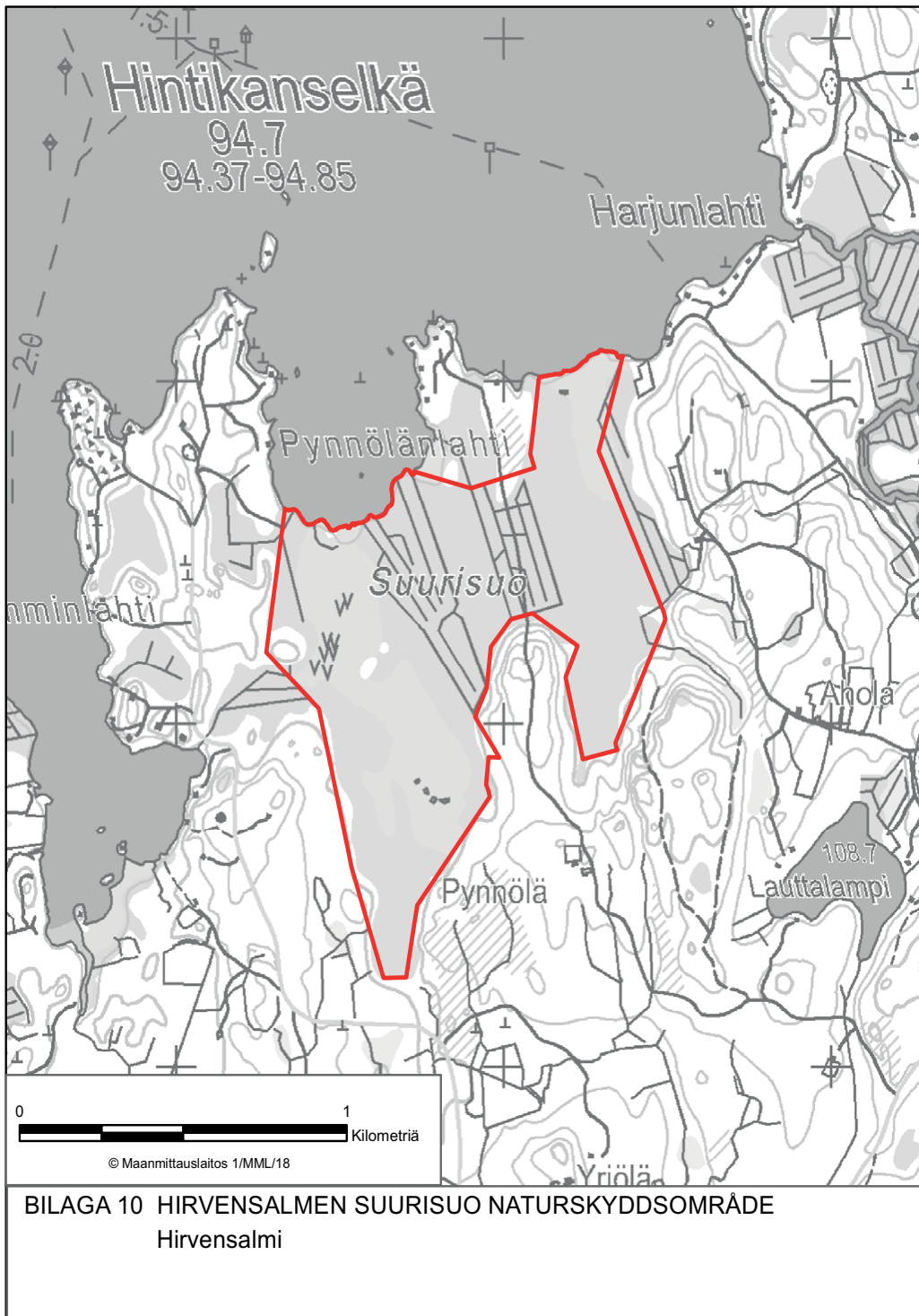


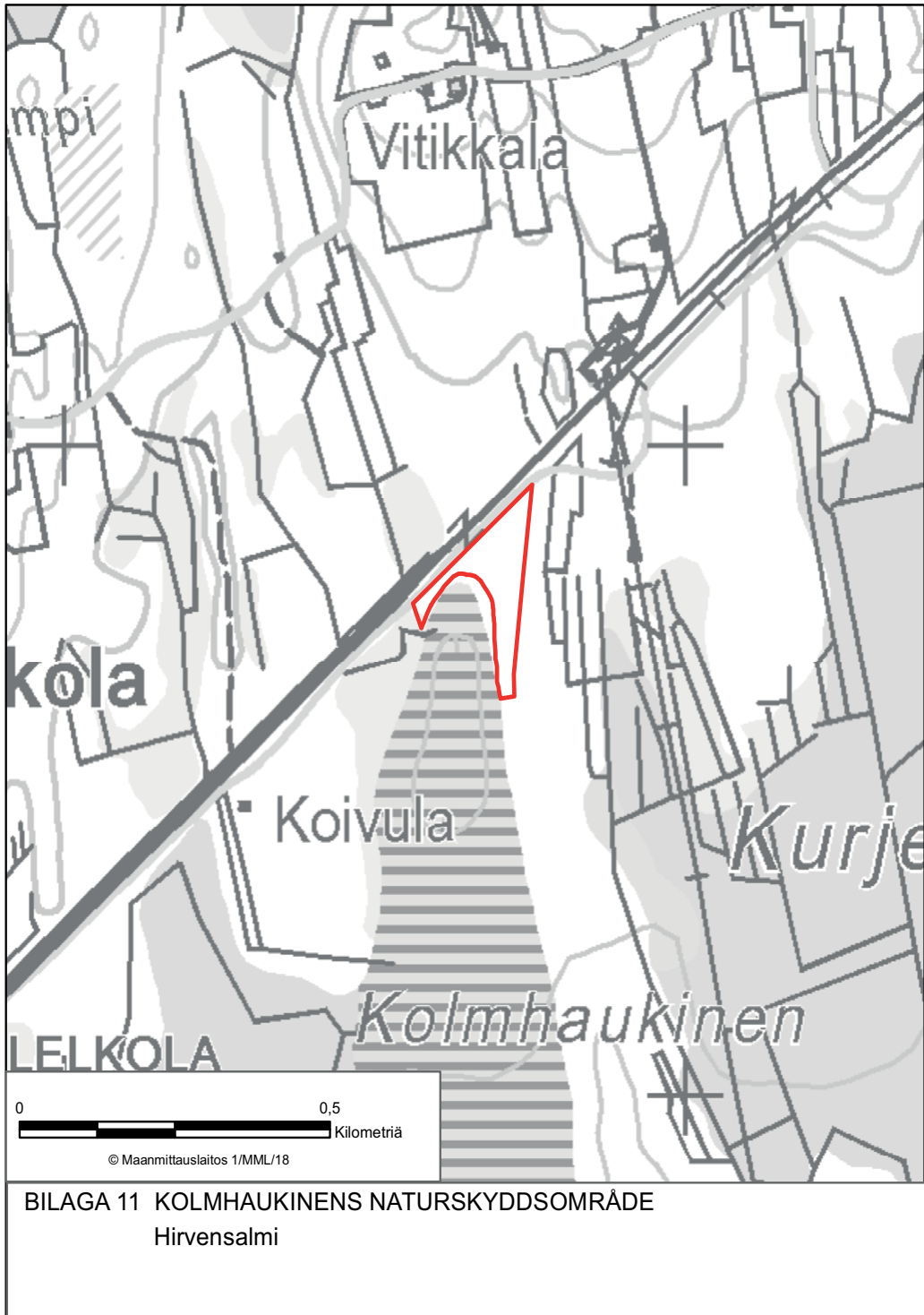
BILAGA 6 KYRÖNSUO NATURSKYDDSSOMRÅDE
Heinävesi



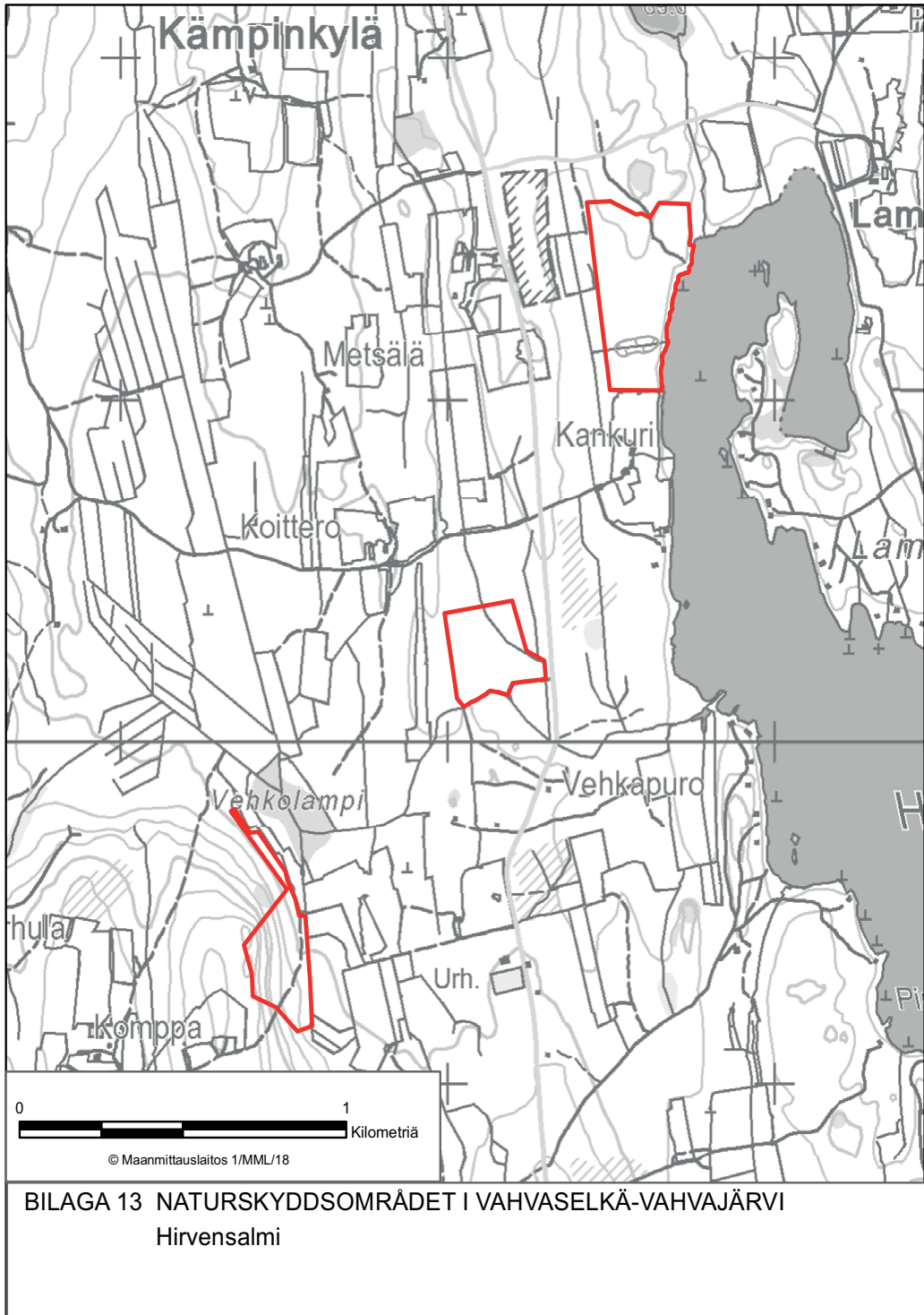








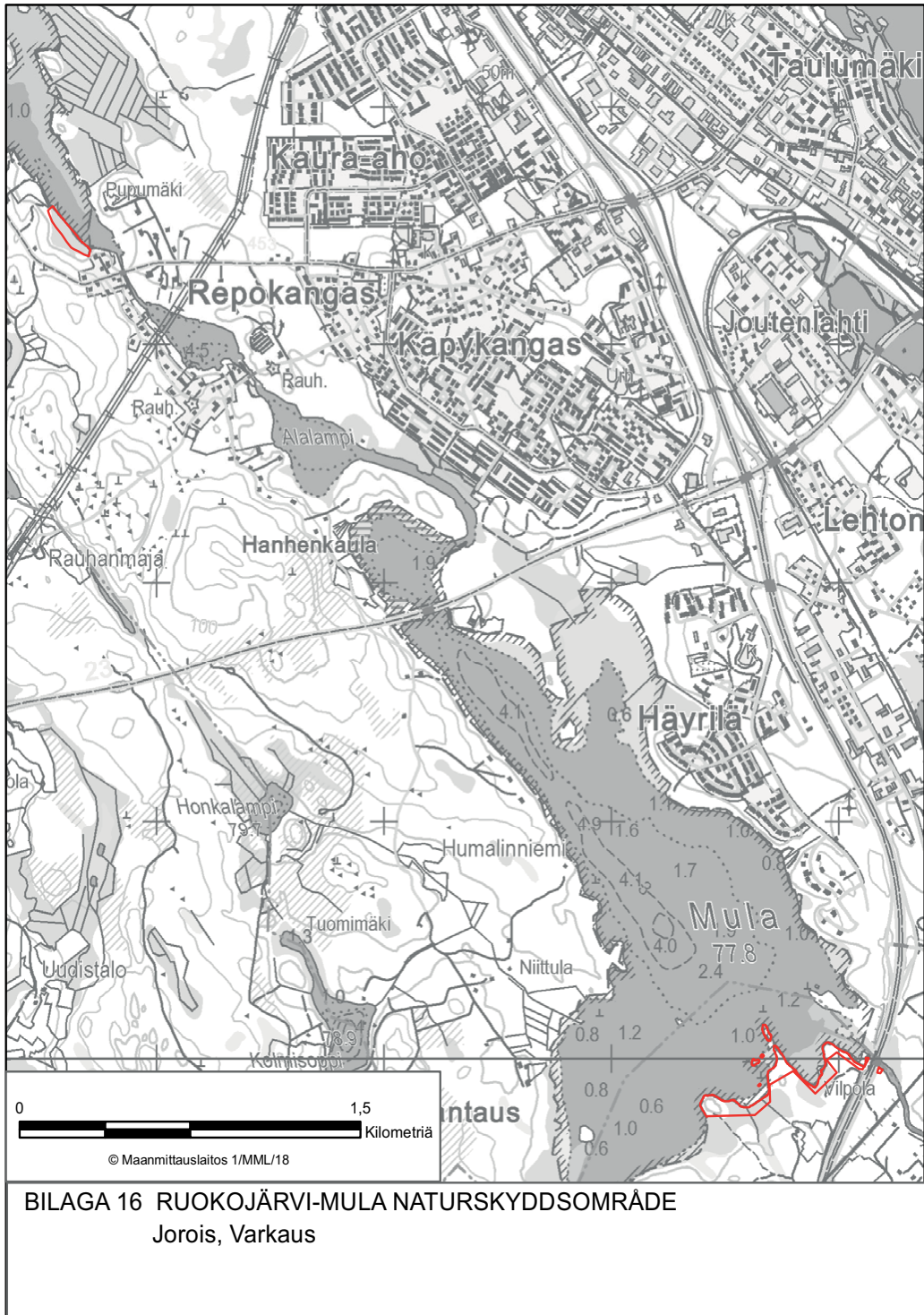




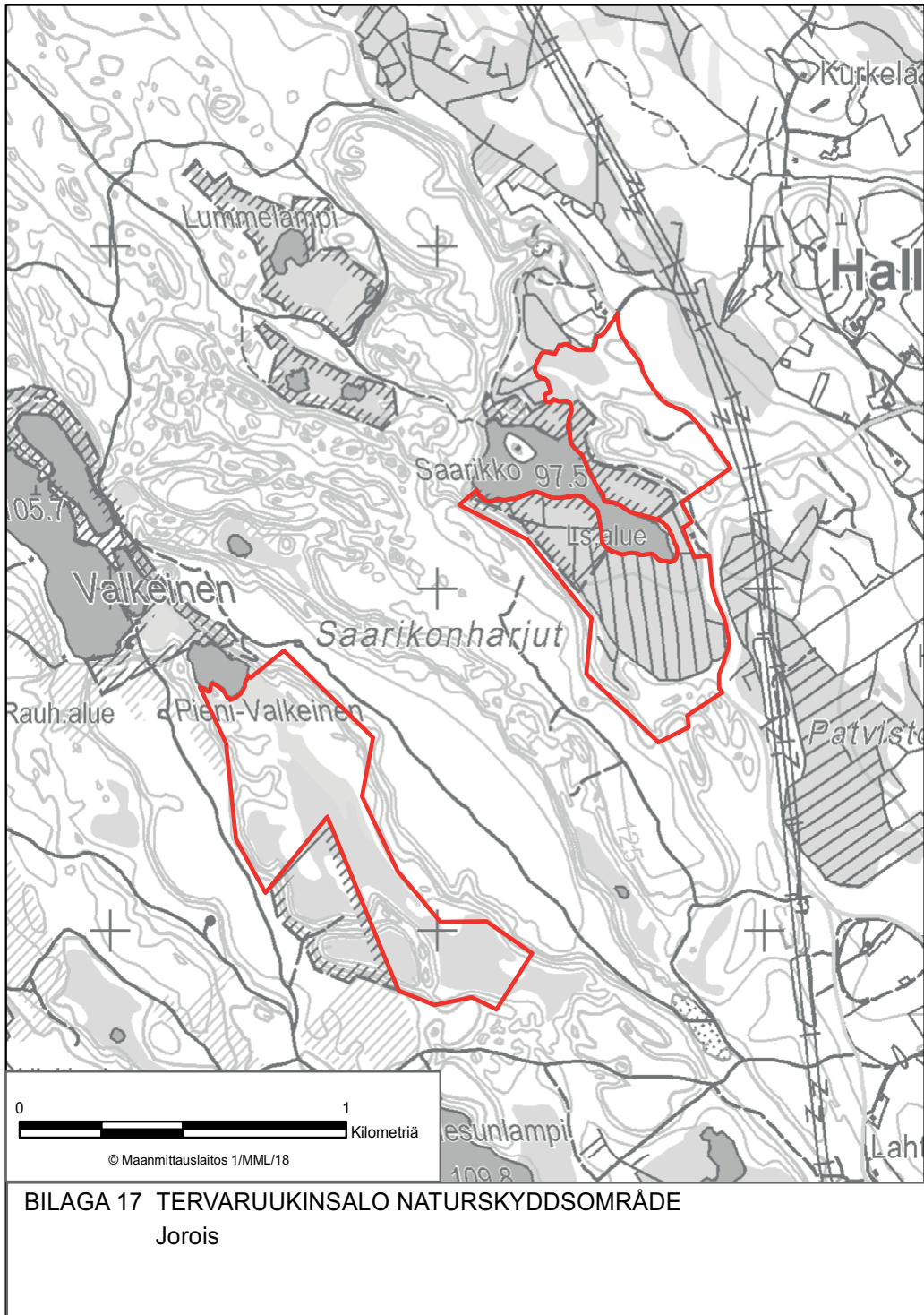


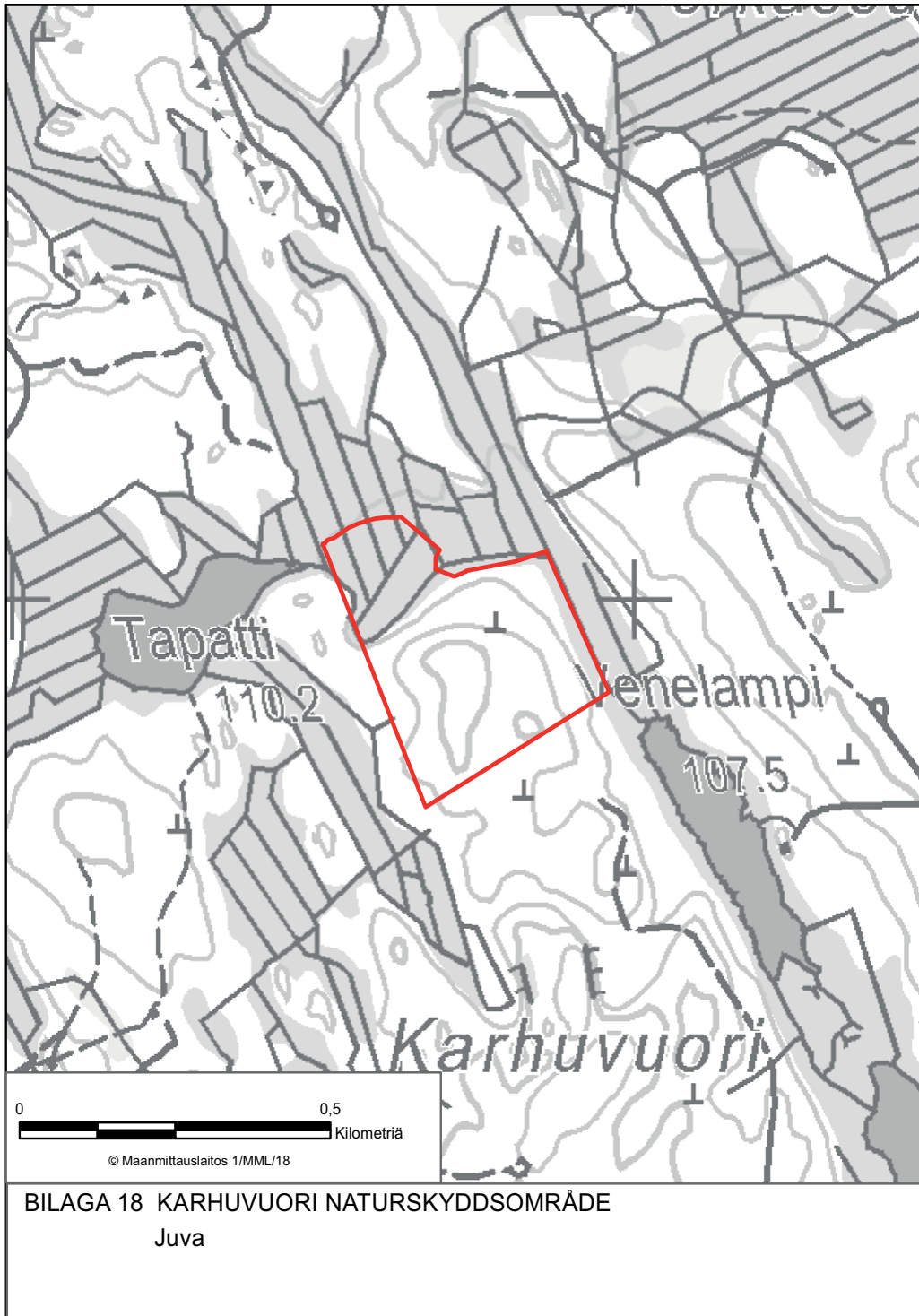


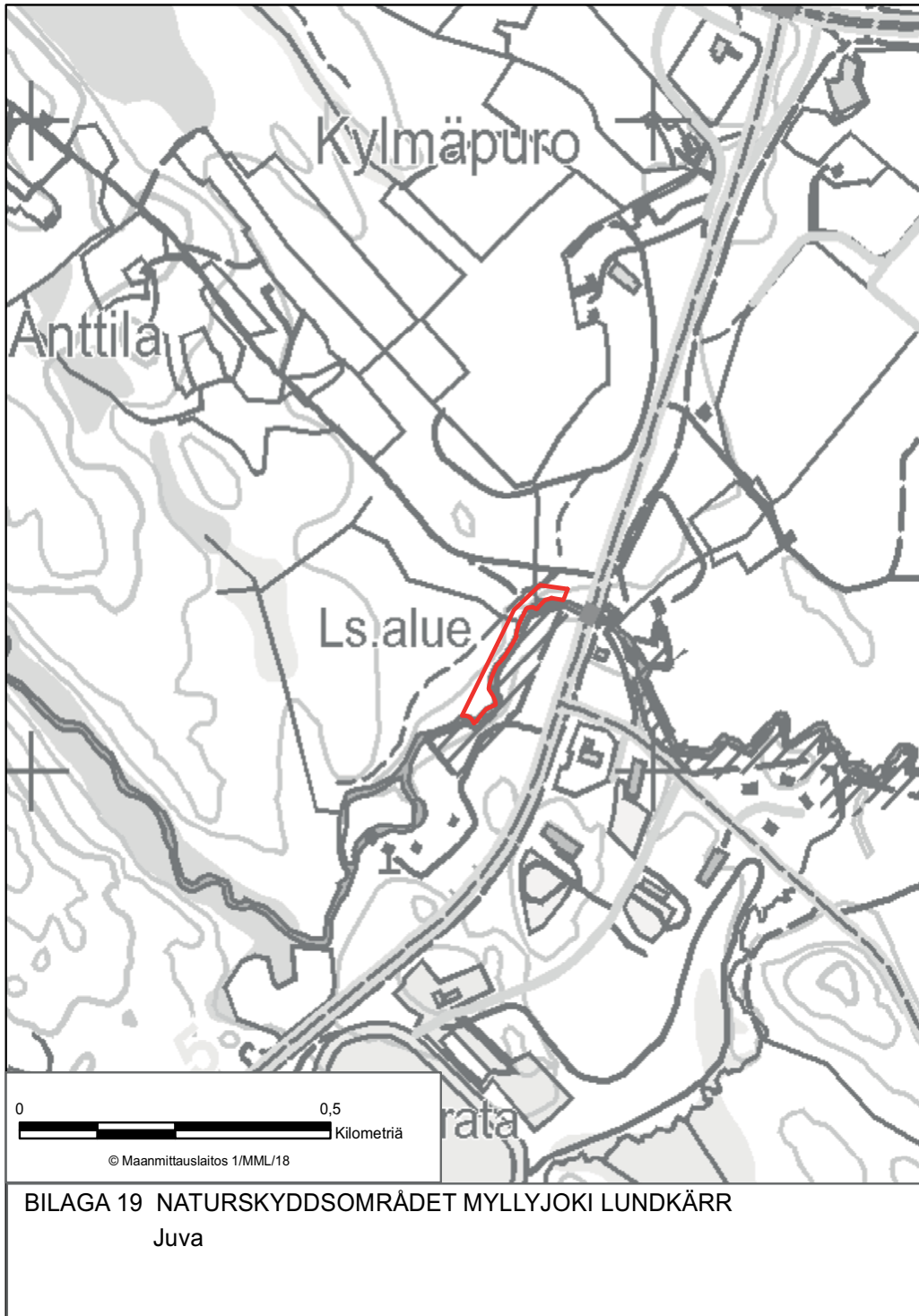
BILAGA 15 HUUTOKOSKI NATURSKYDDSSOMRÅDE
Jorois

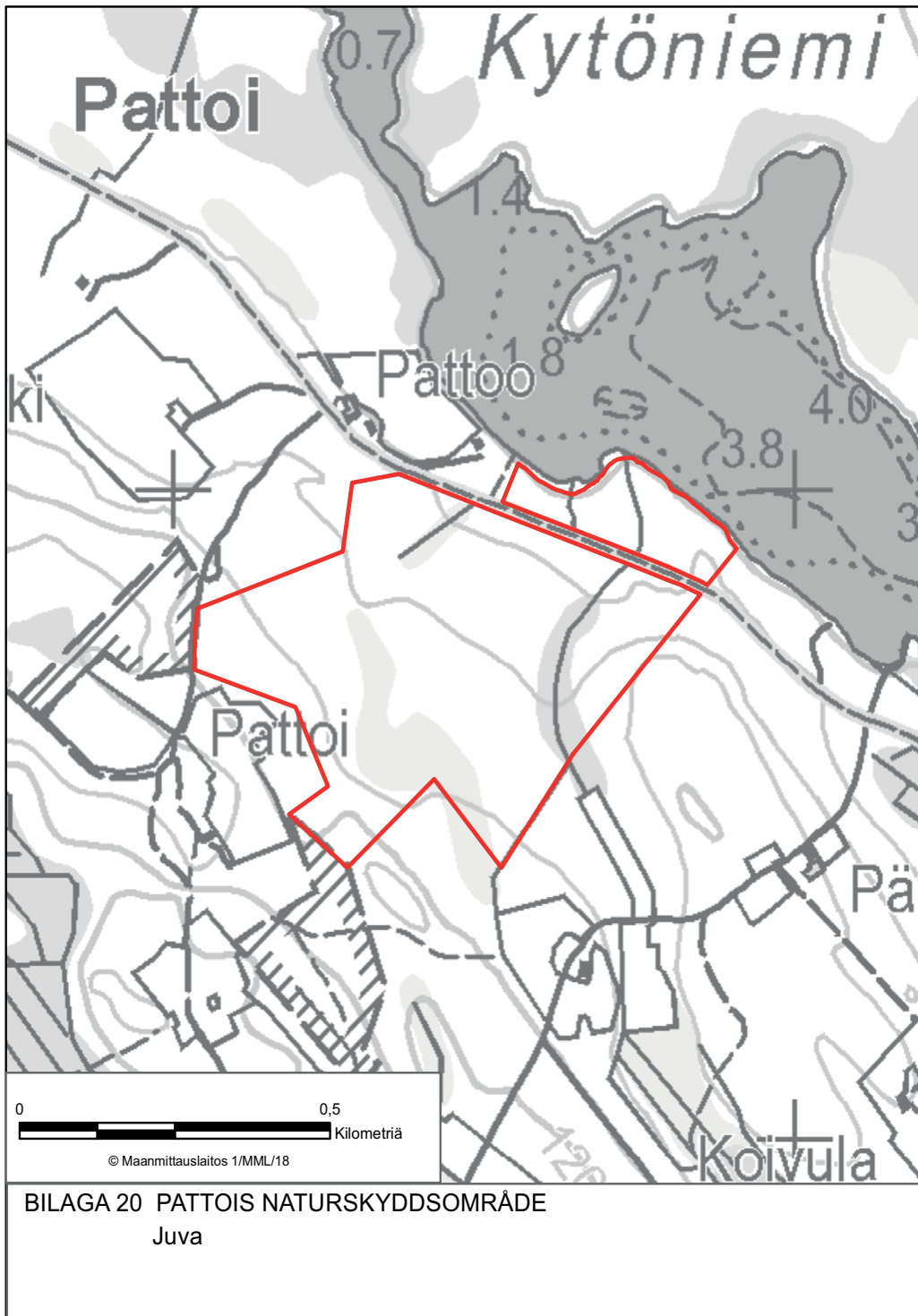


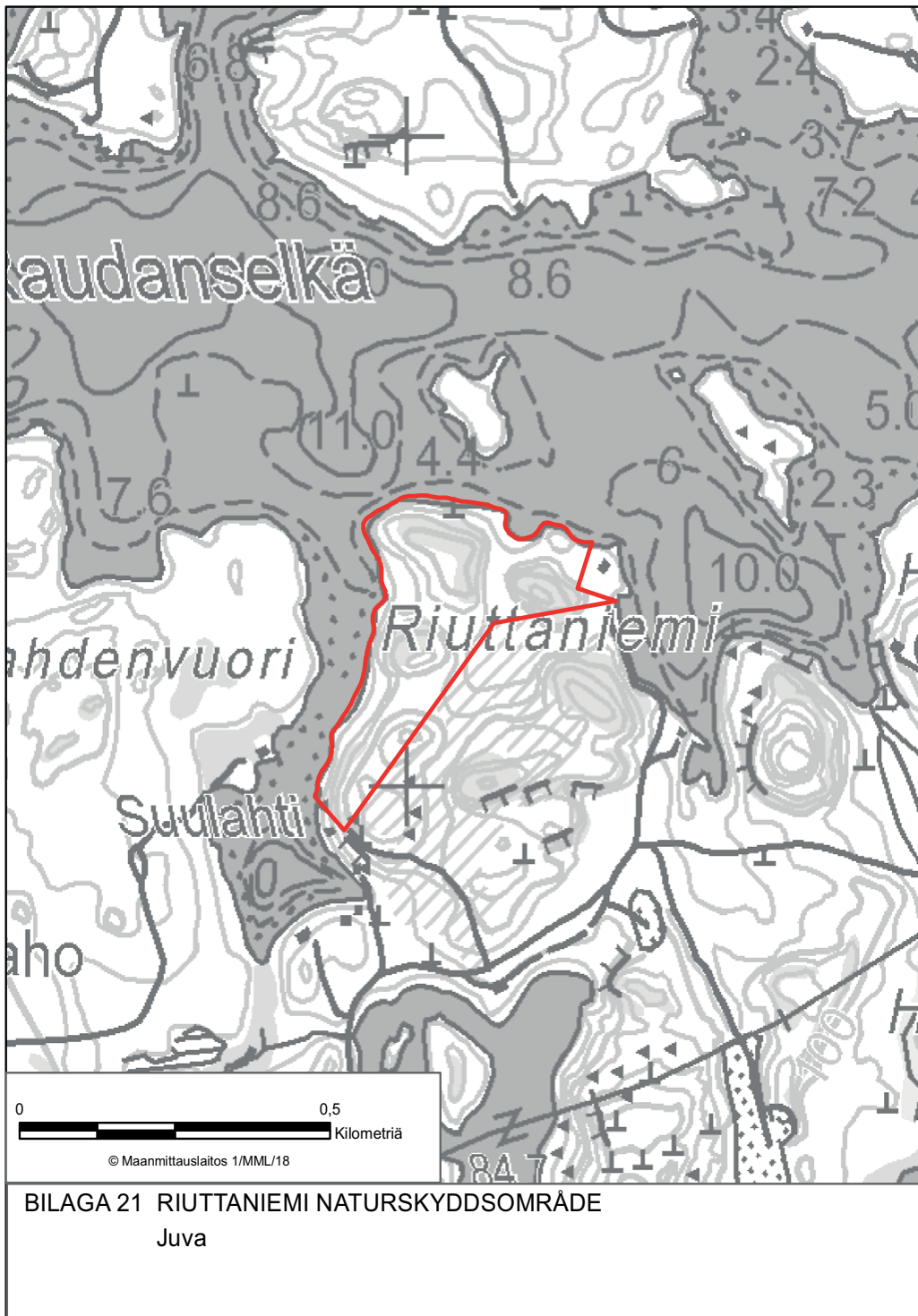
BILAGA 16 RUOKOJÄRVI-MULA NATURSKYDDSOMRÅDE
Jorois, Varkaus



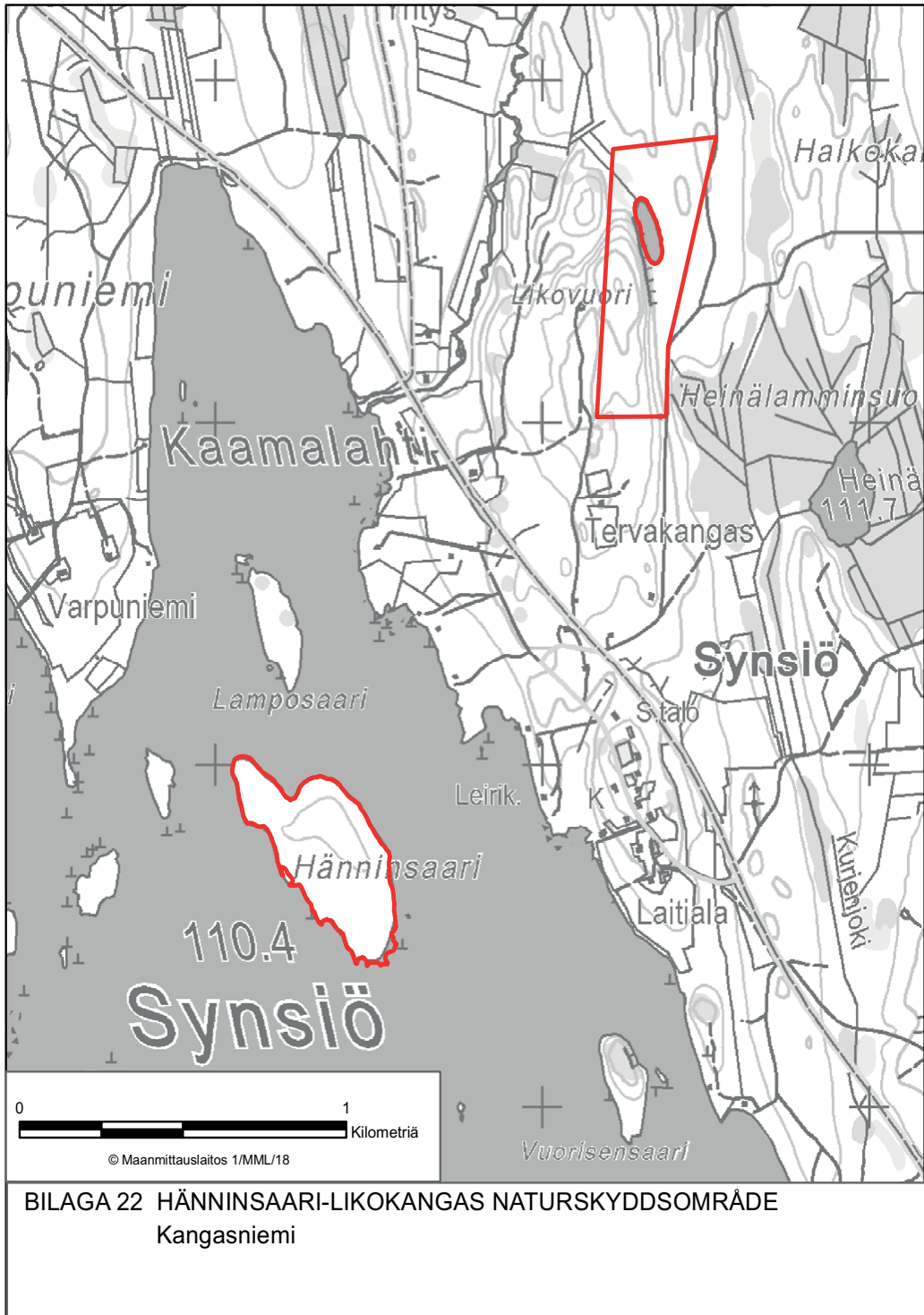


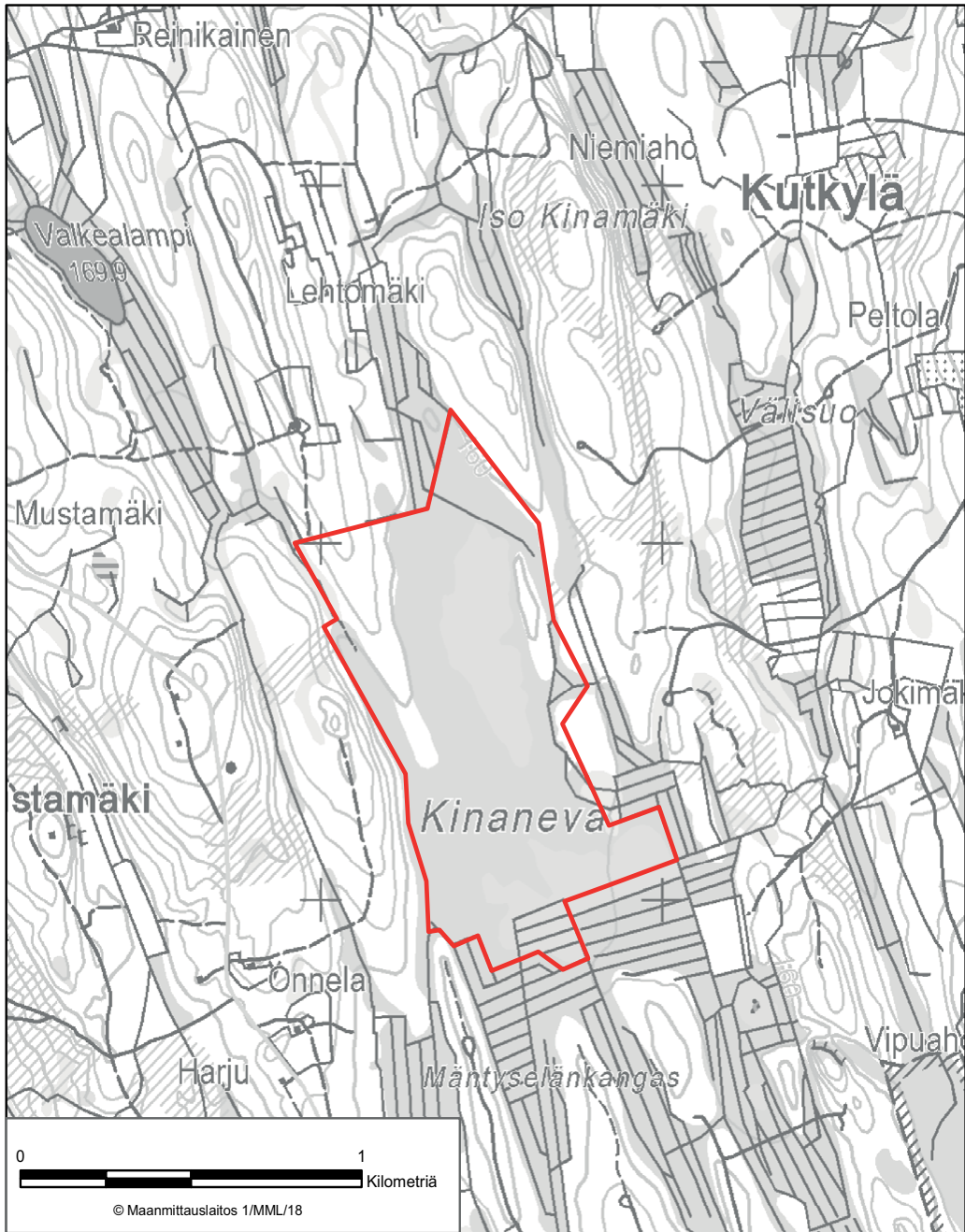




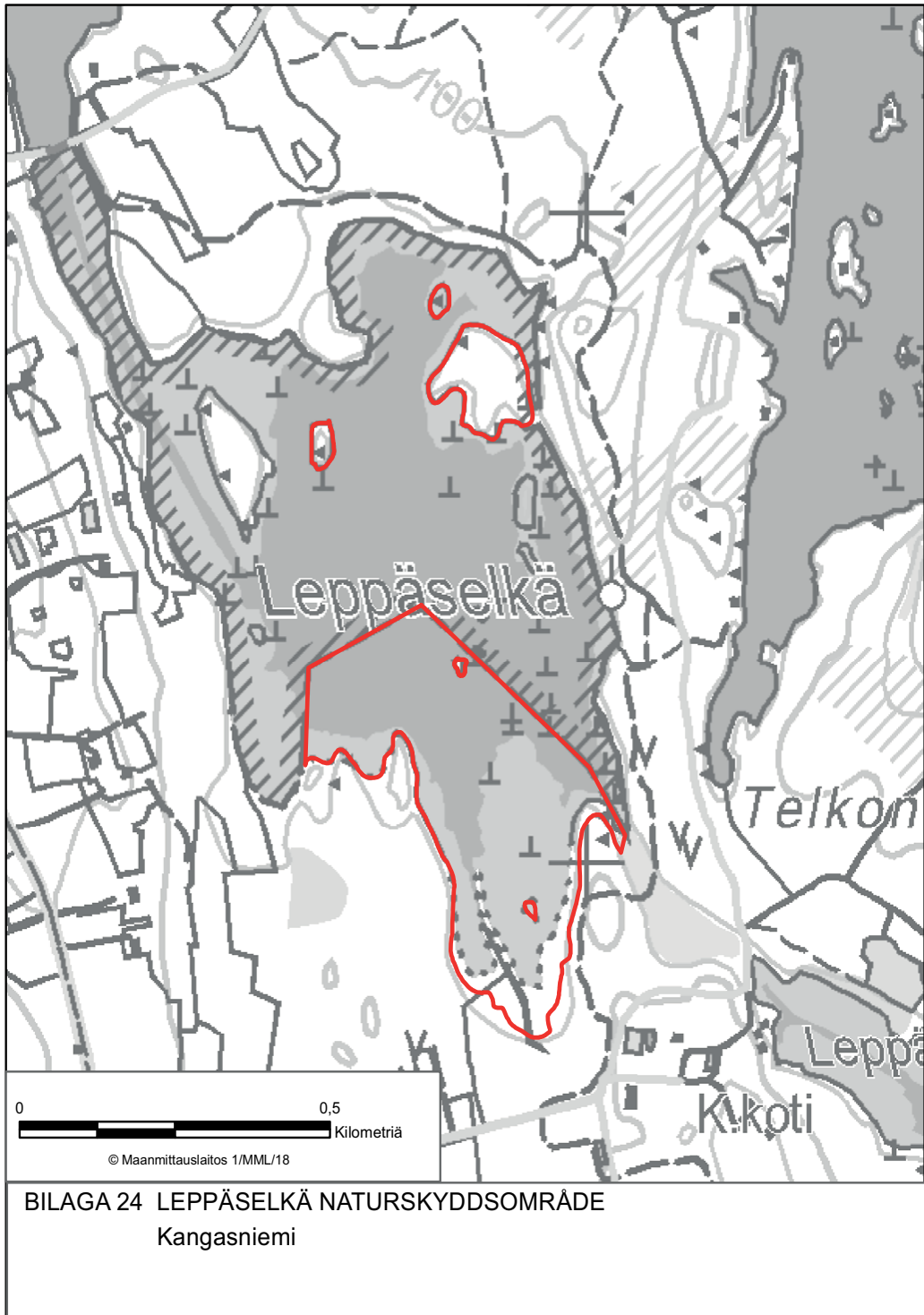


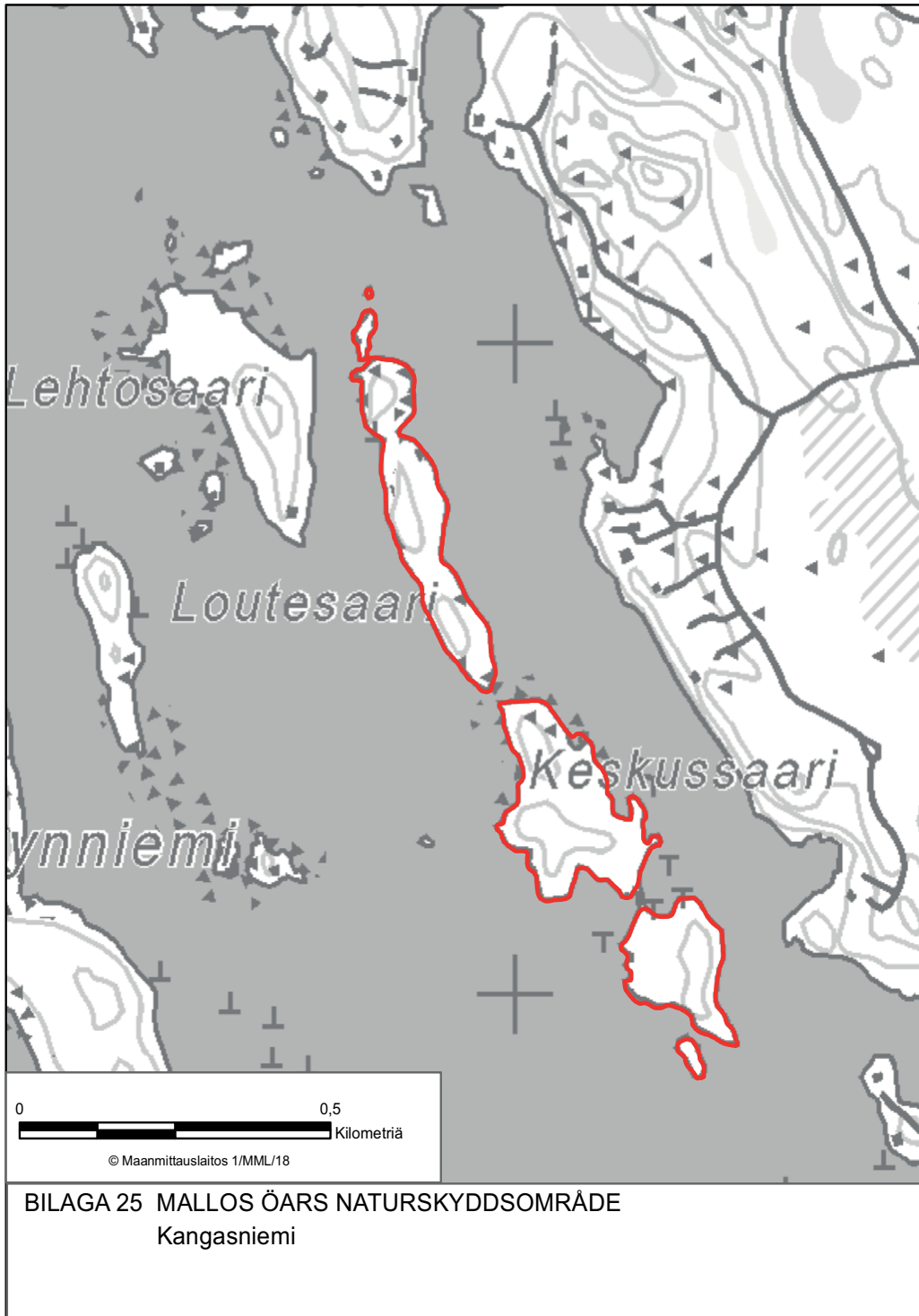
BILAGA 21 RIUTTANIEMI NATURSKYDDSSOMRÅDE
Juva

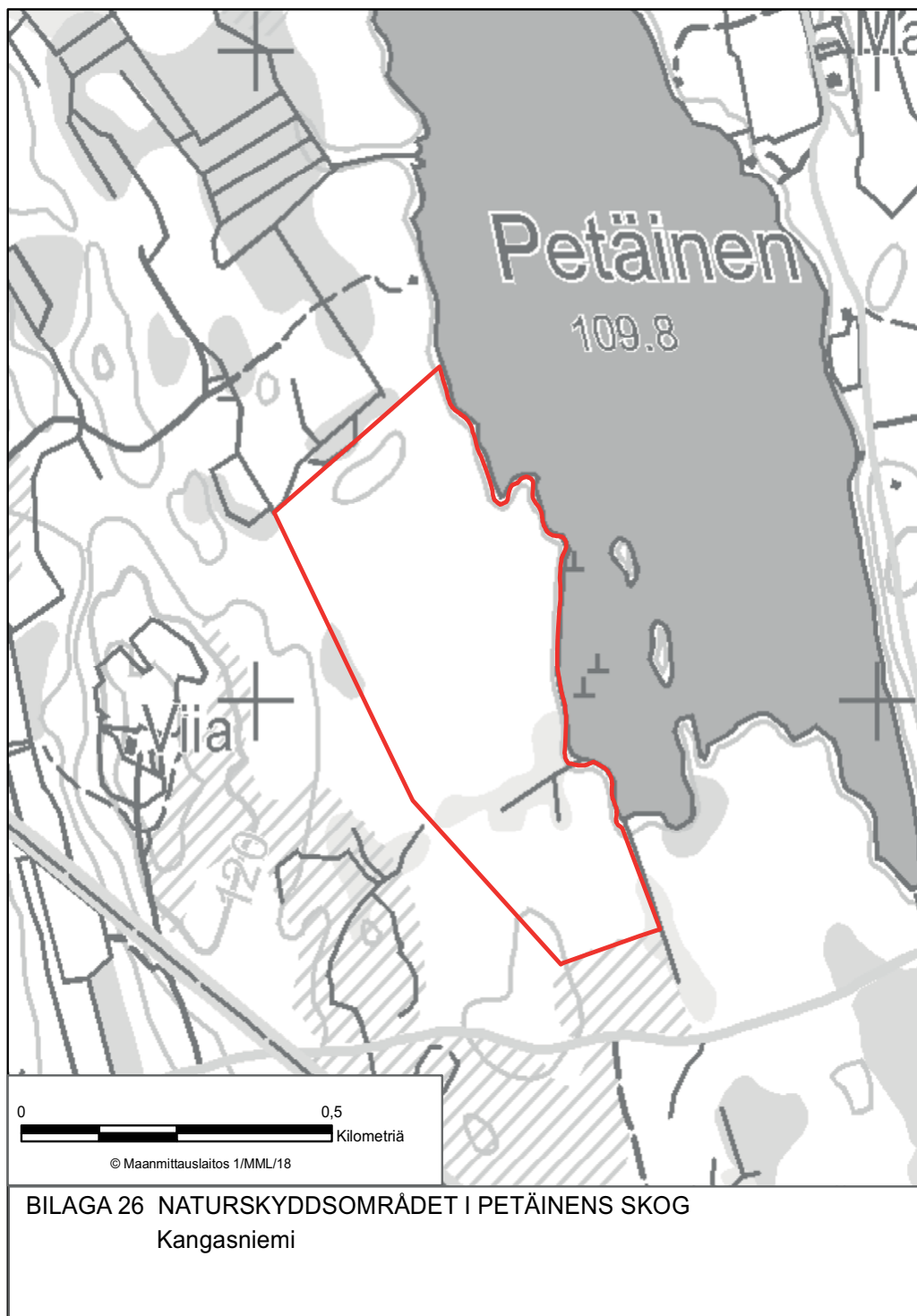


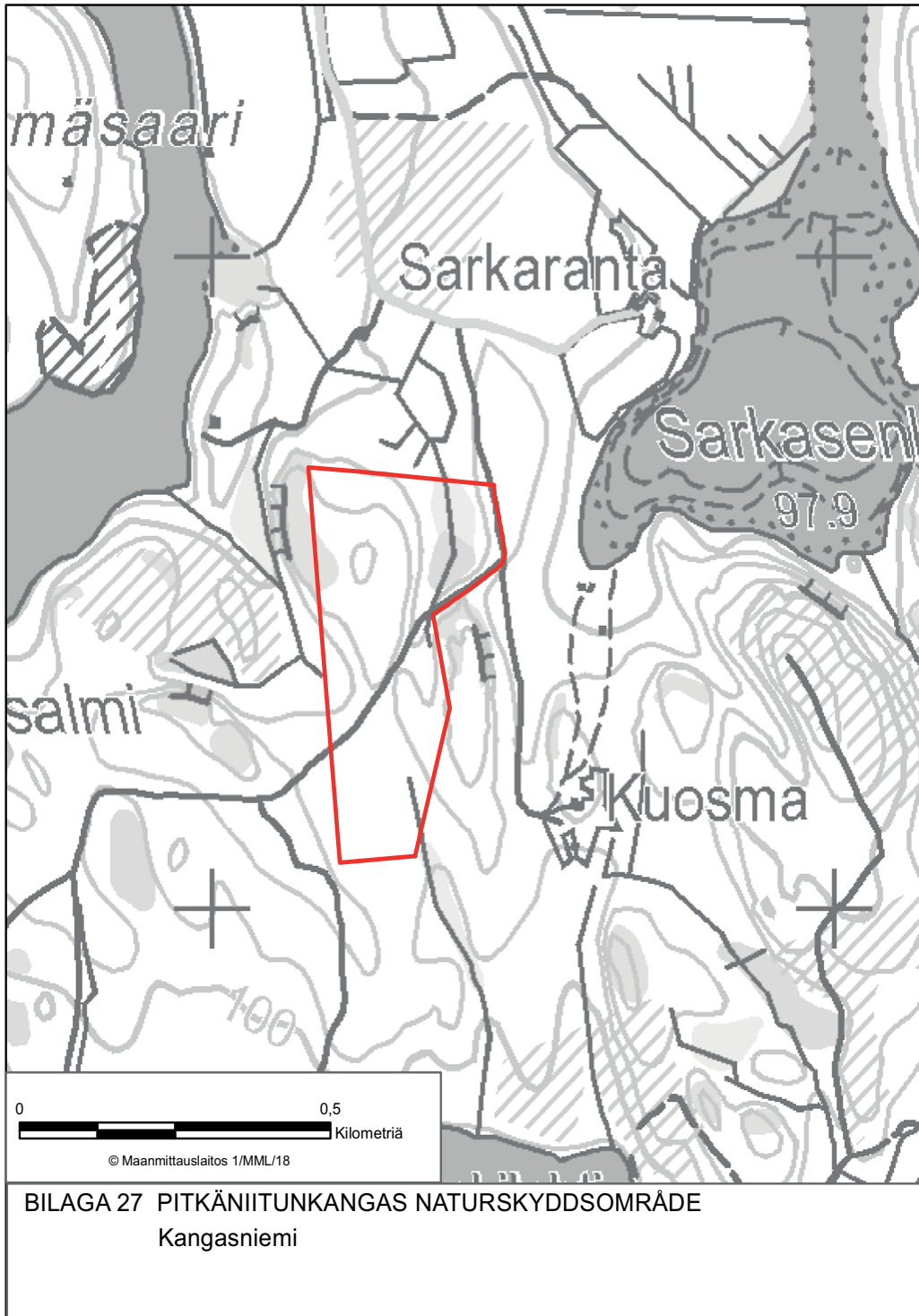


BILAGA 23 KINANEVA NATURSKYDDSOMRÅDE
Kangasniemi

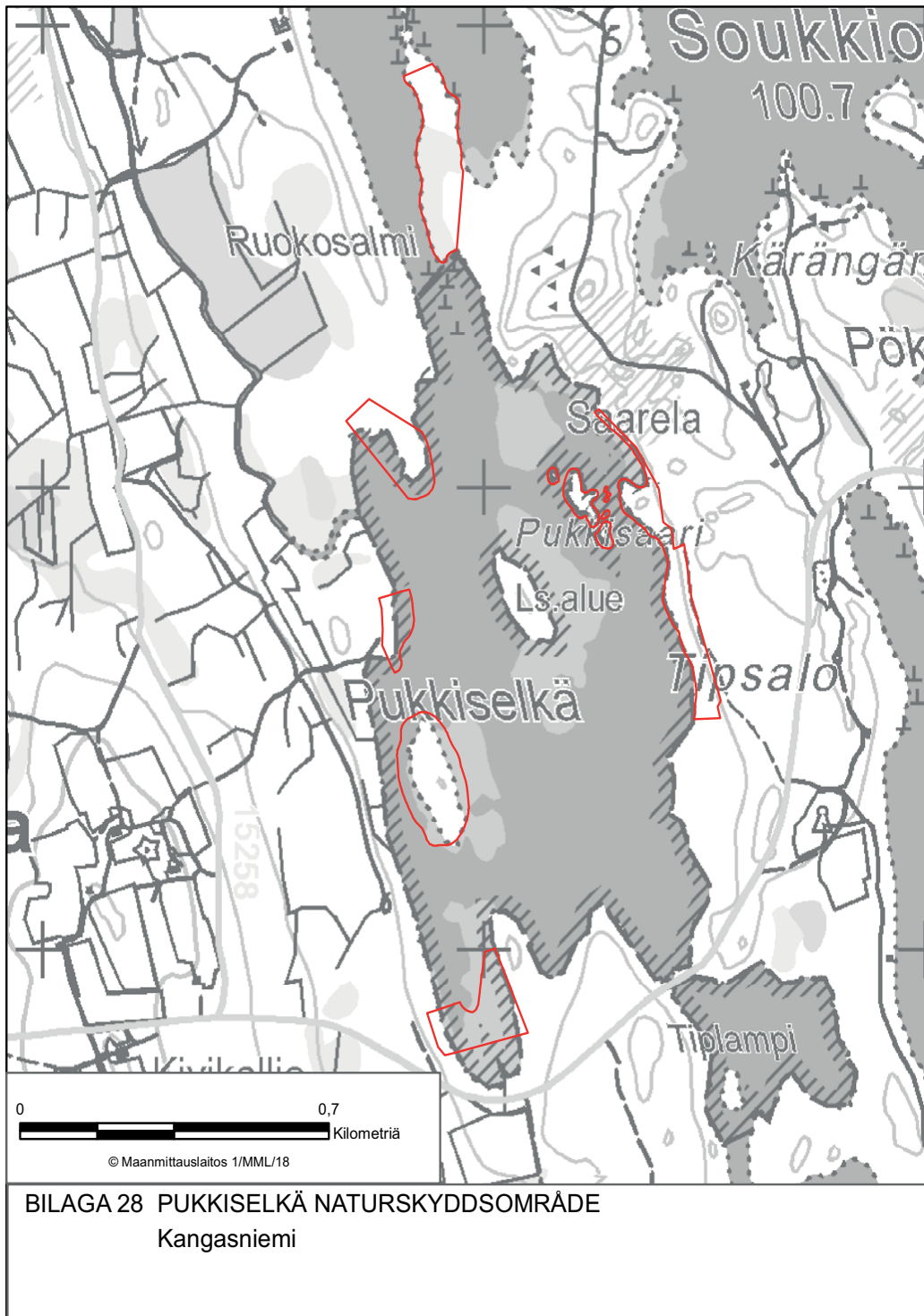


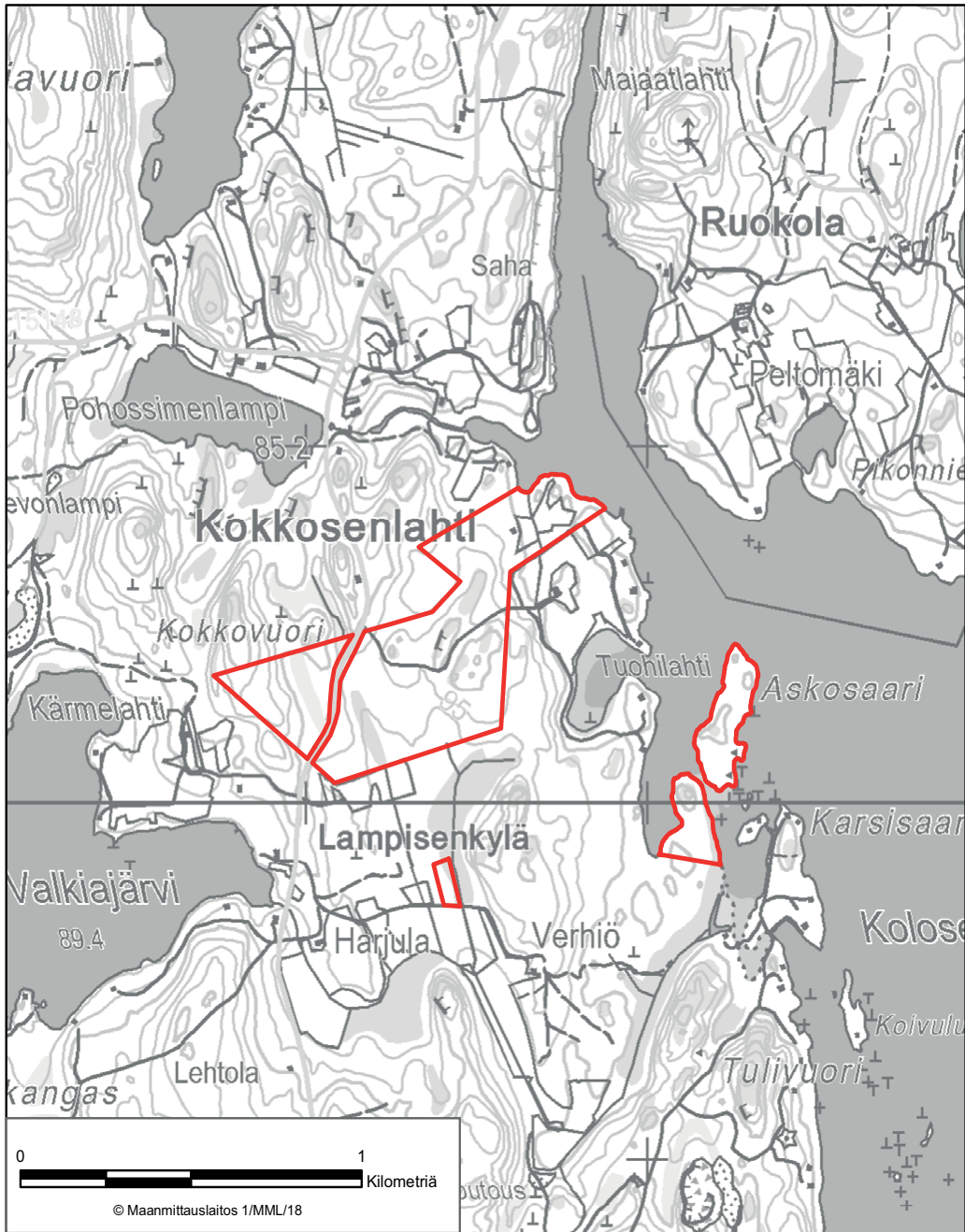




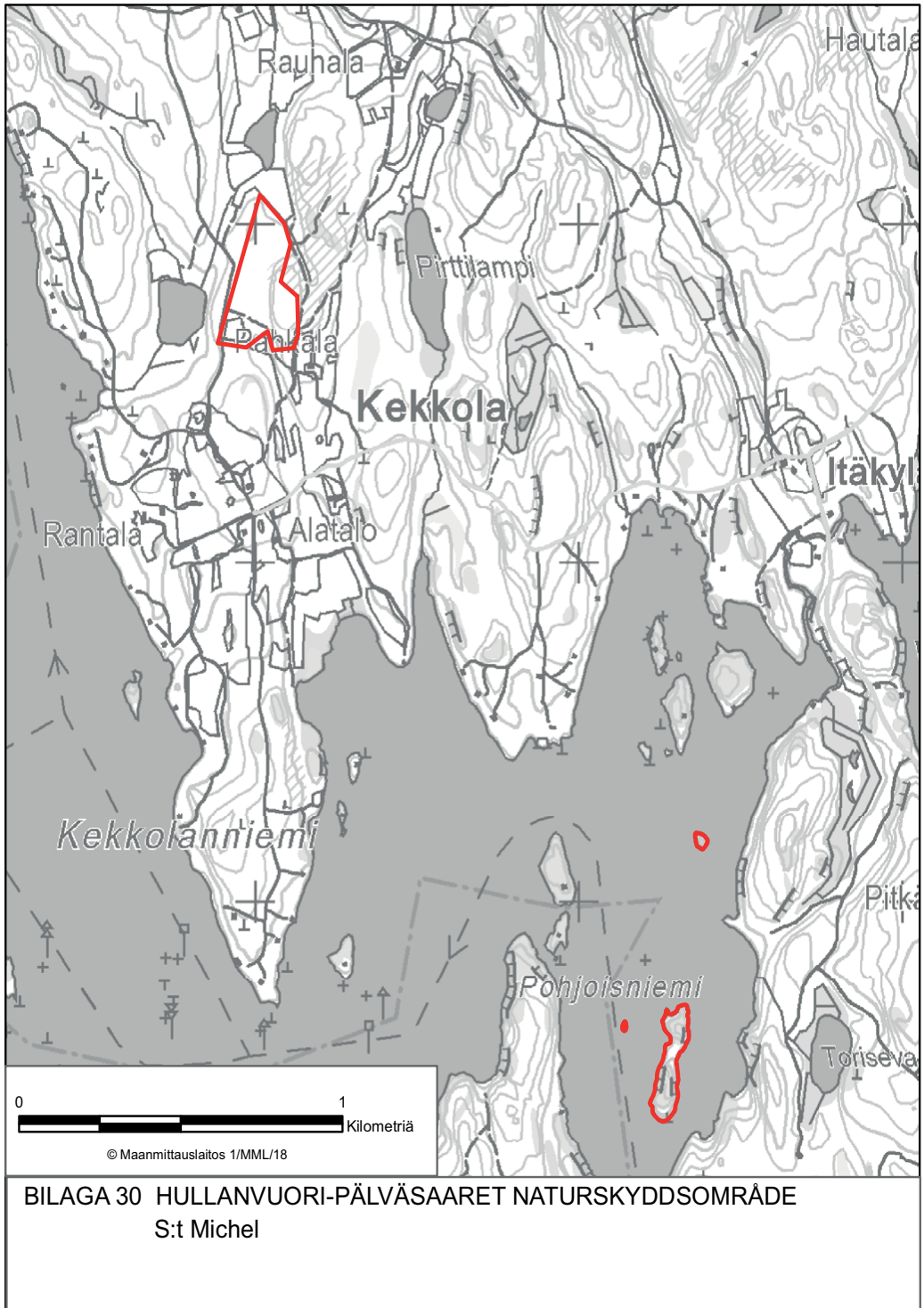


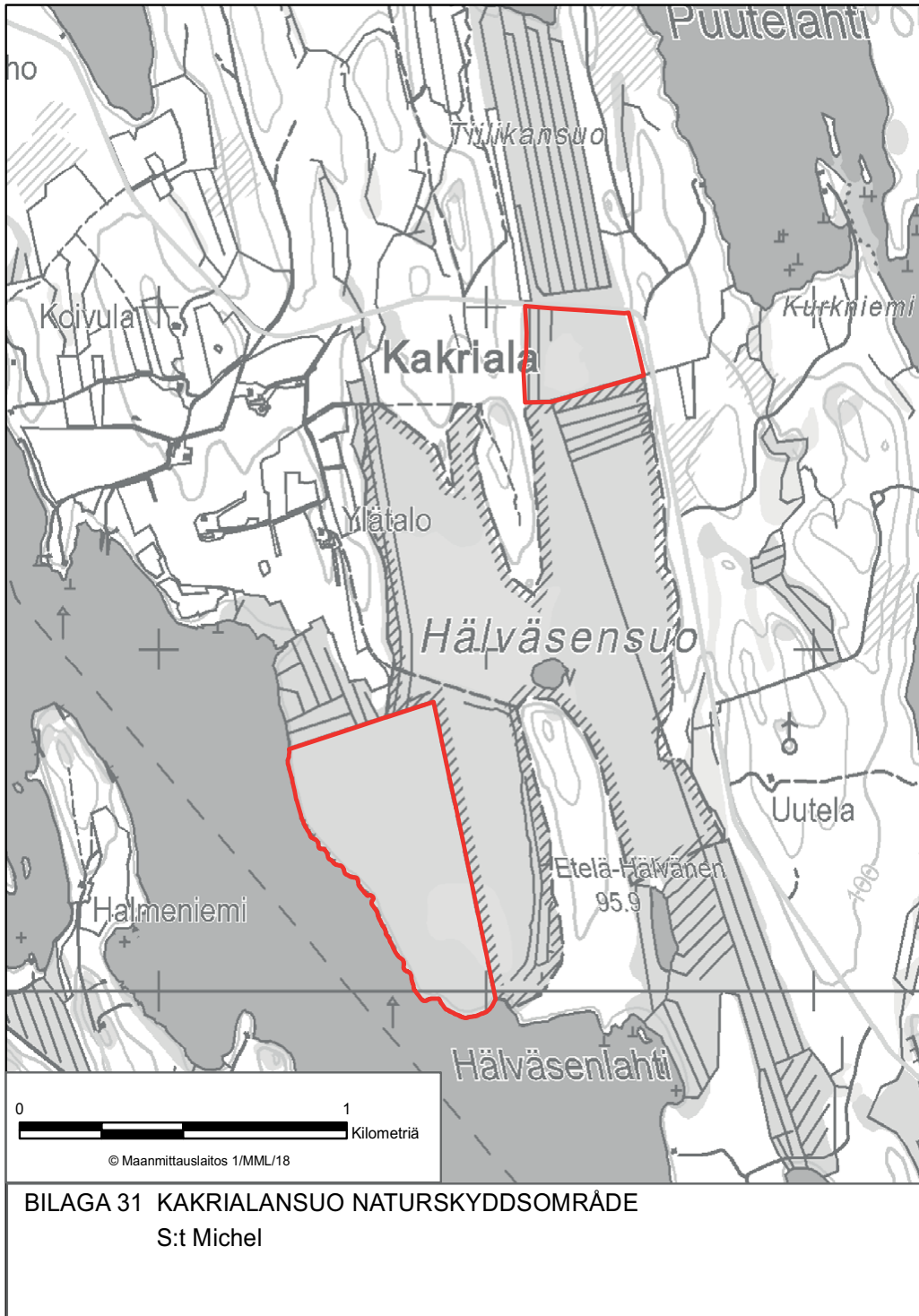
BILAGA 27 PITKÄNIITUNKANGAS NATURSKYDDSSOMRÅDE
Kangasniemi

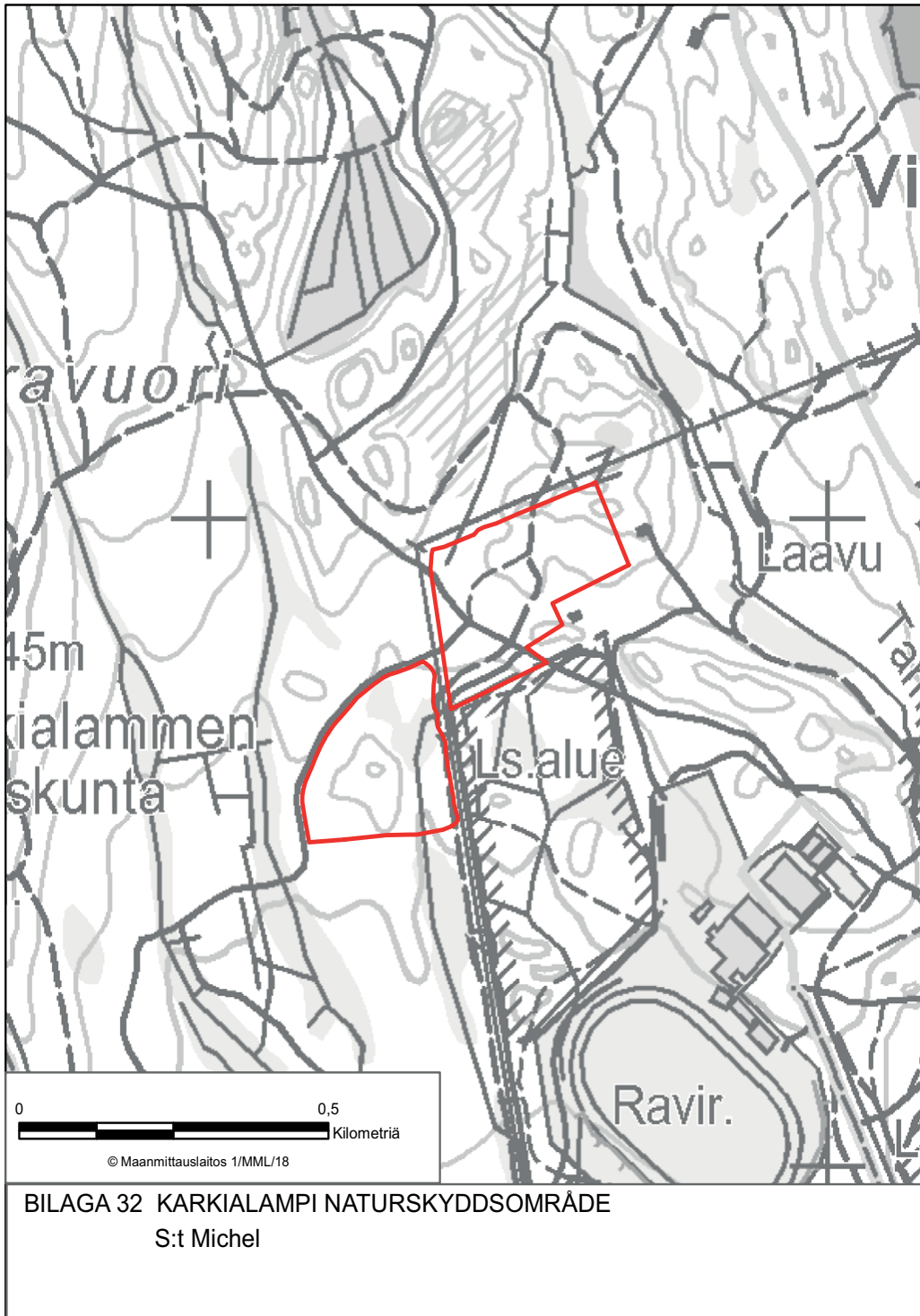


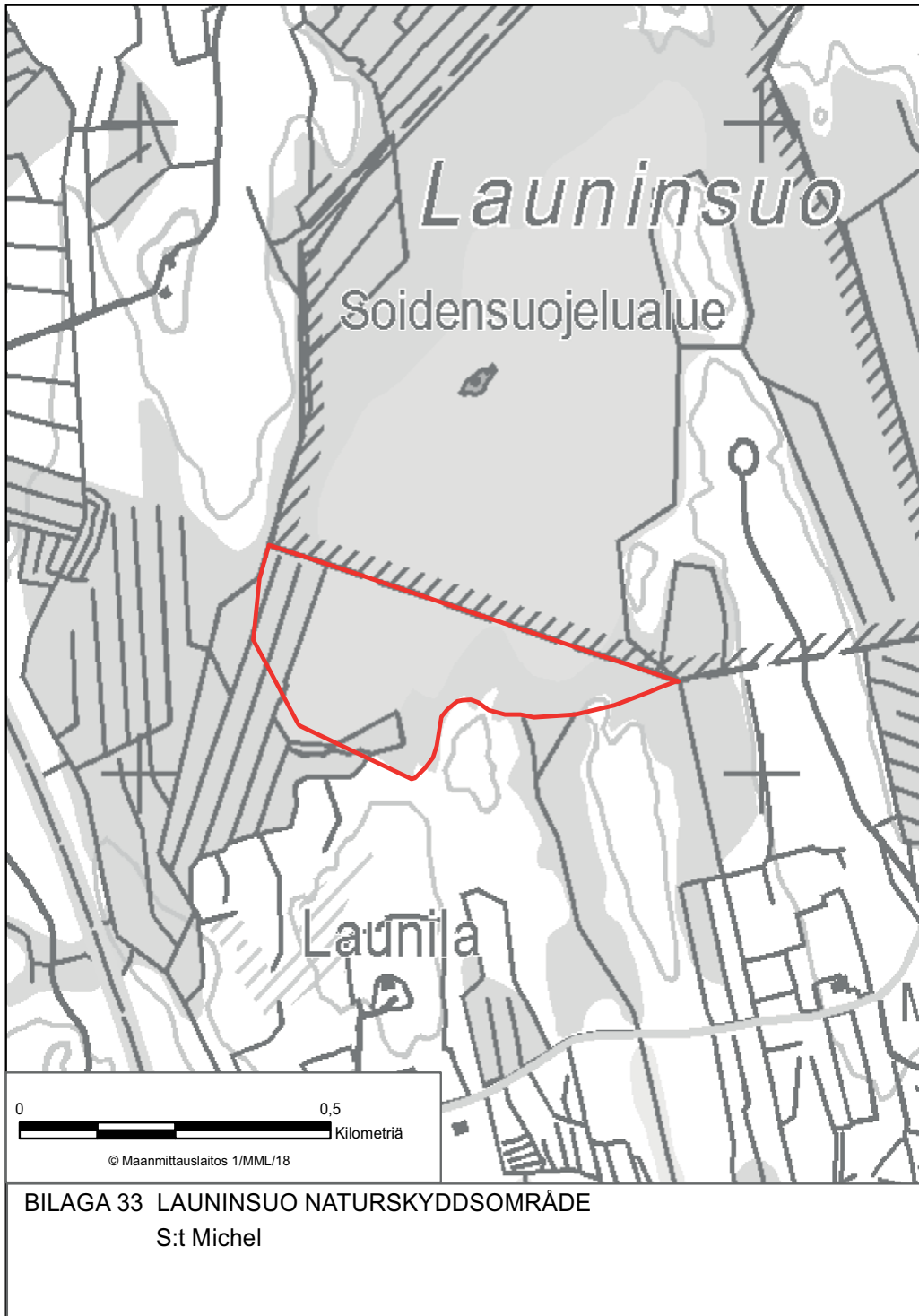


BILAGA 29 ANTILA GÅRDS NATURSKYDDSOMRÅDE
S:t Michel



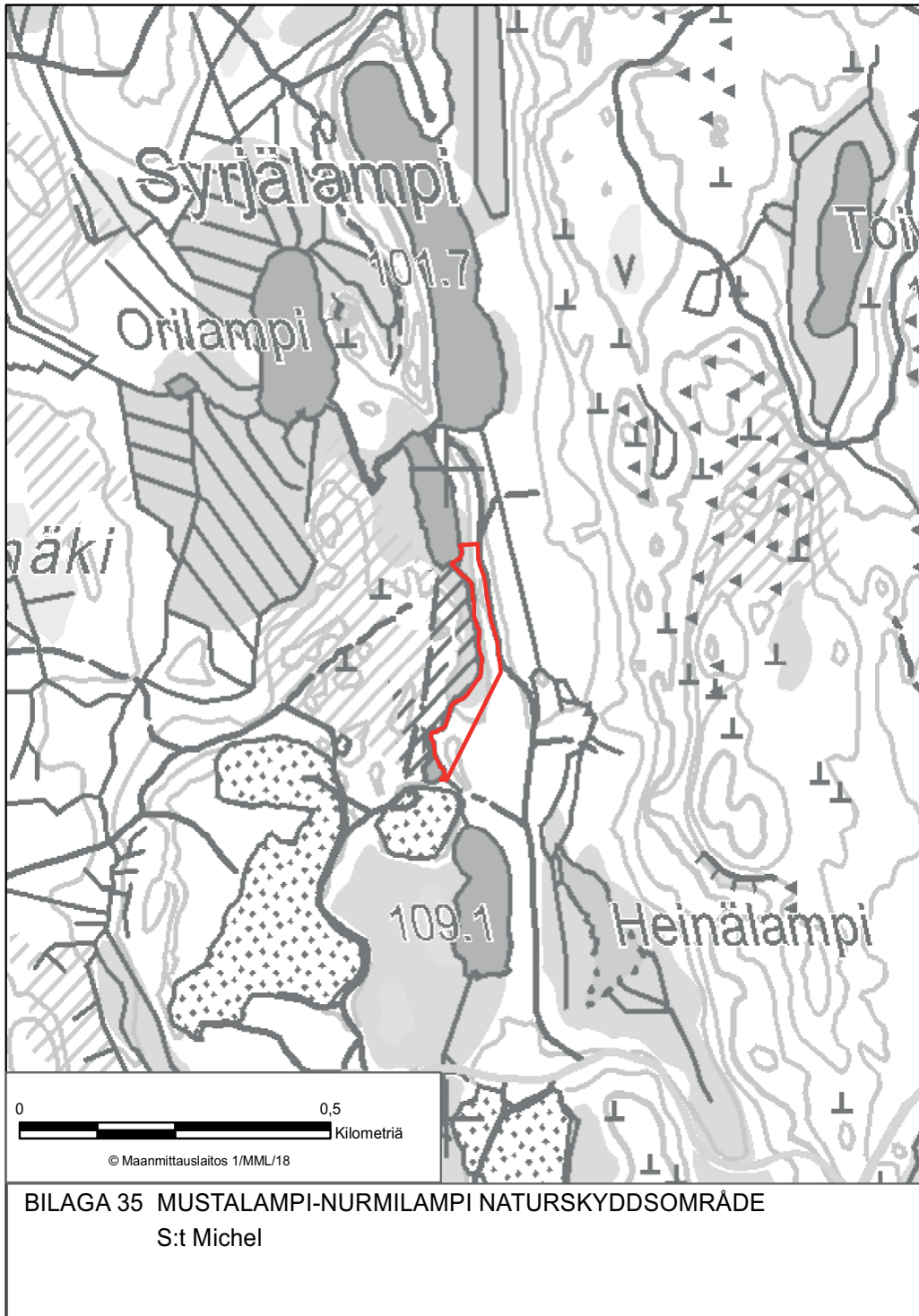


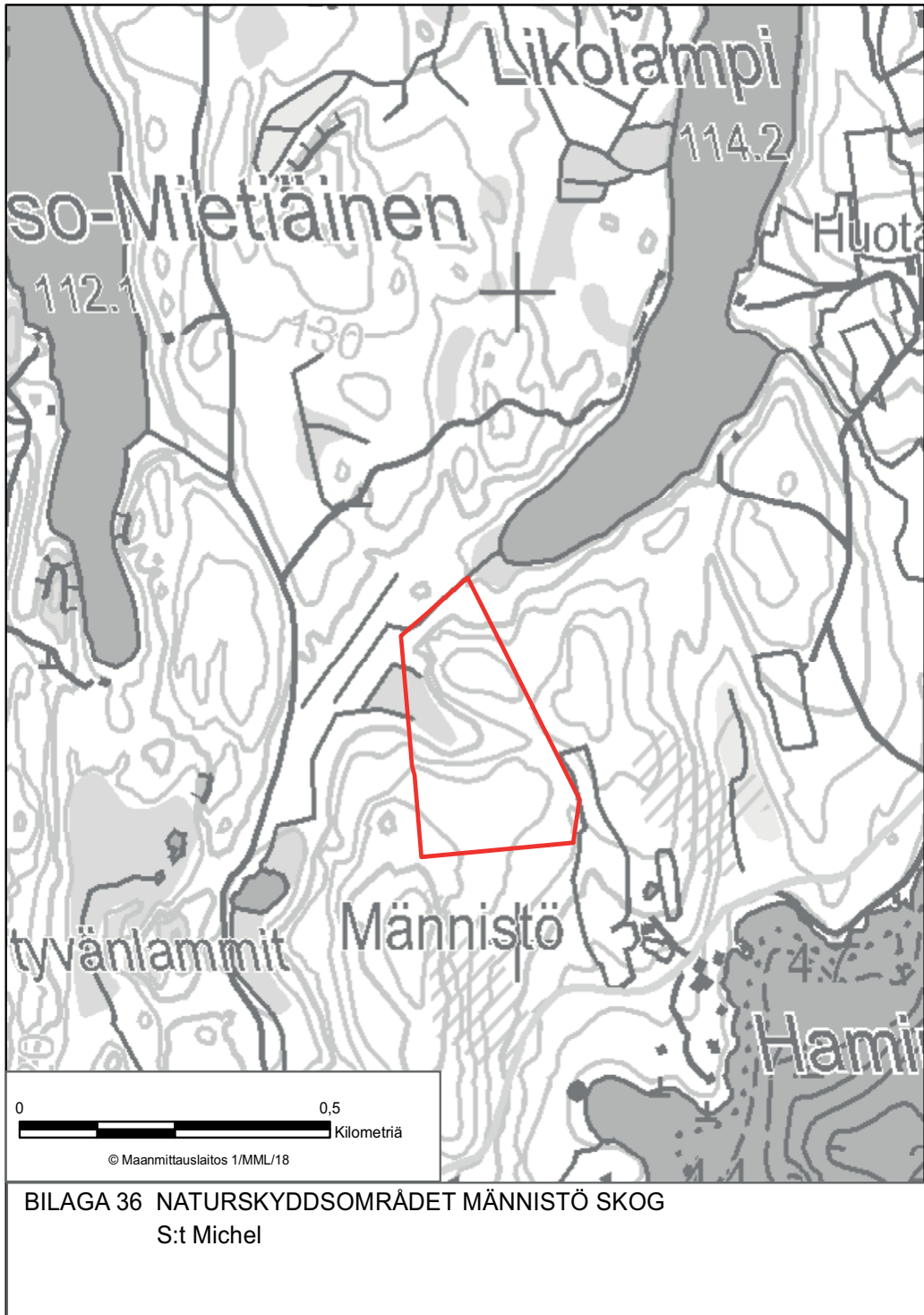


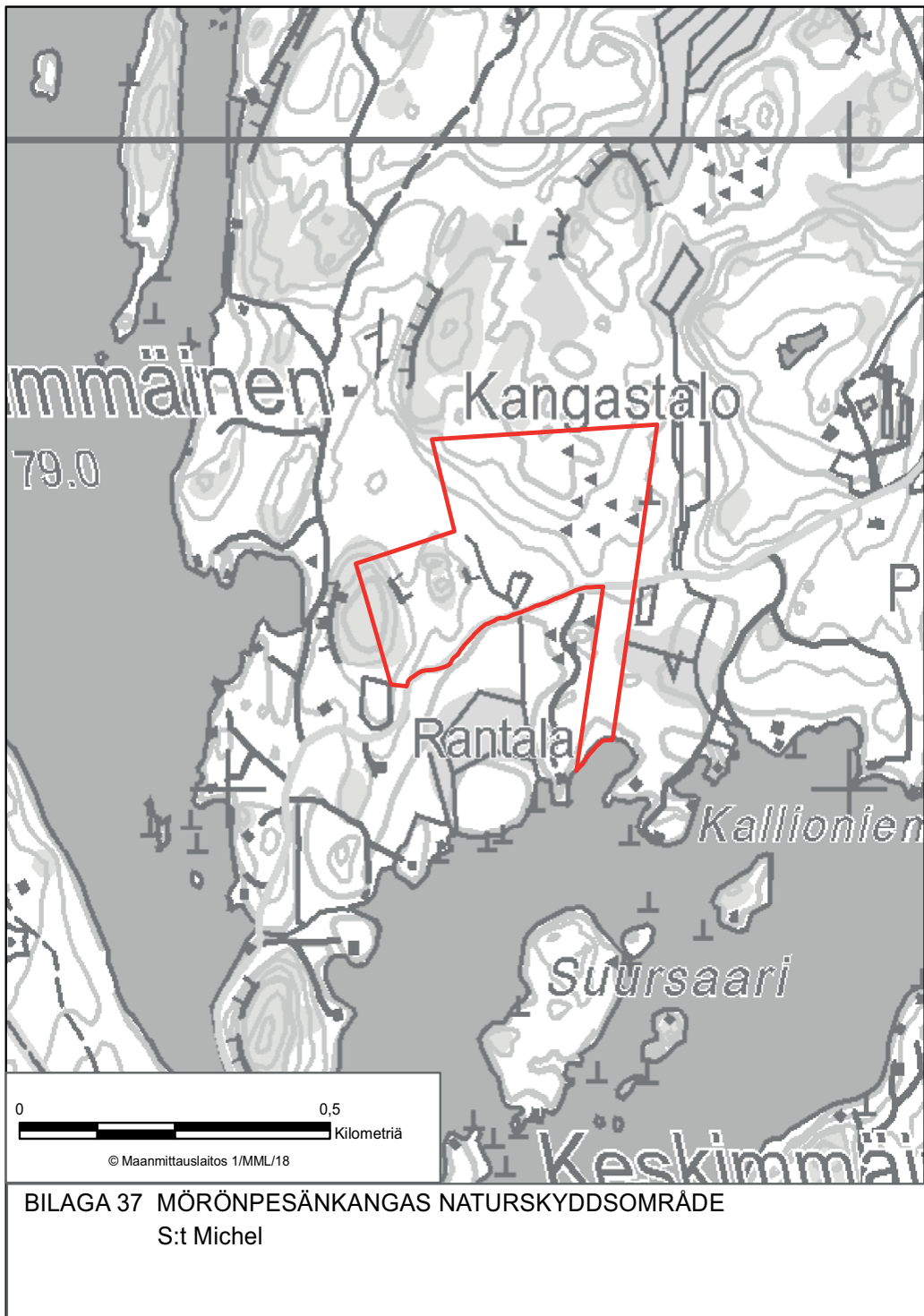


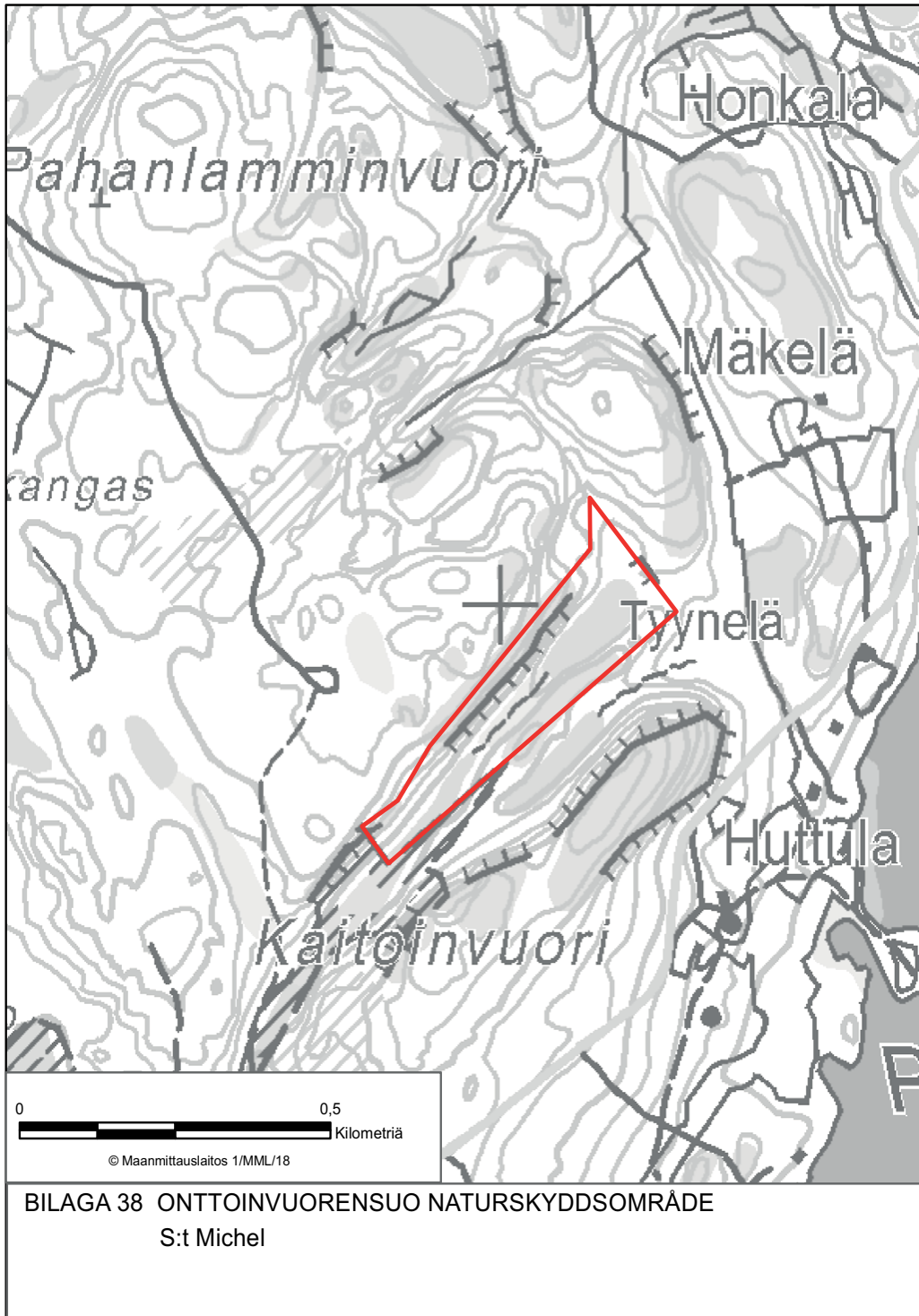


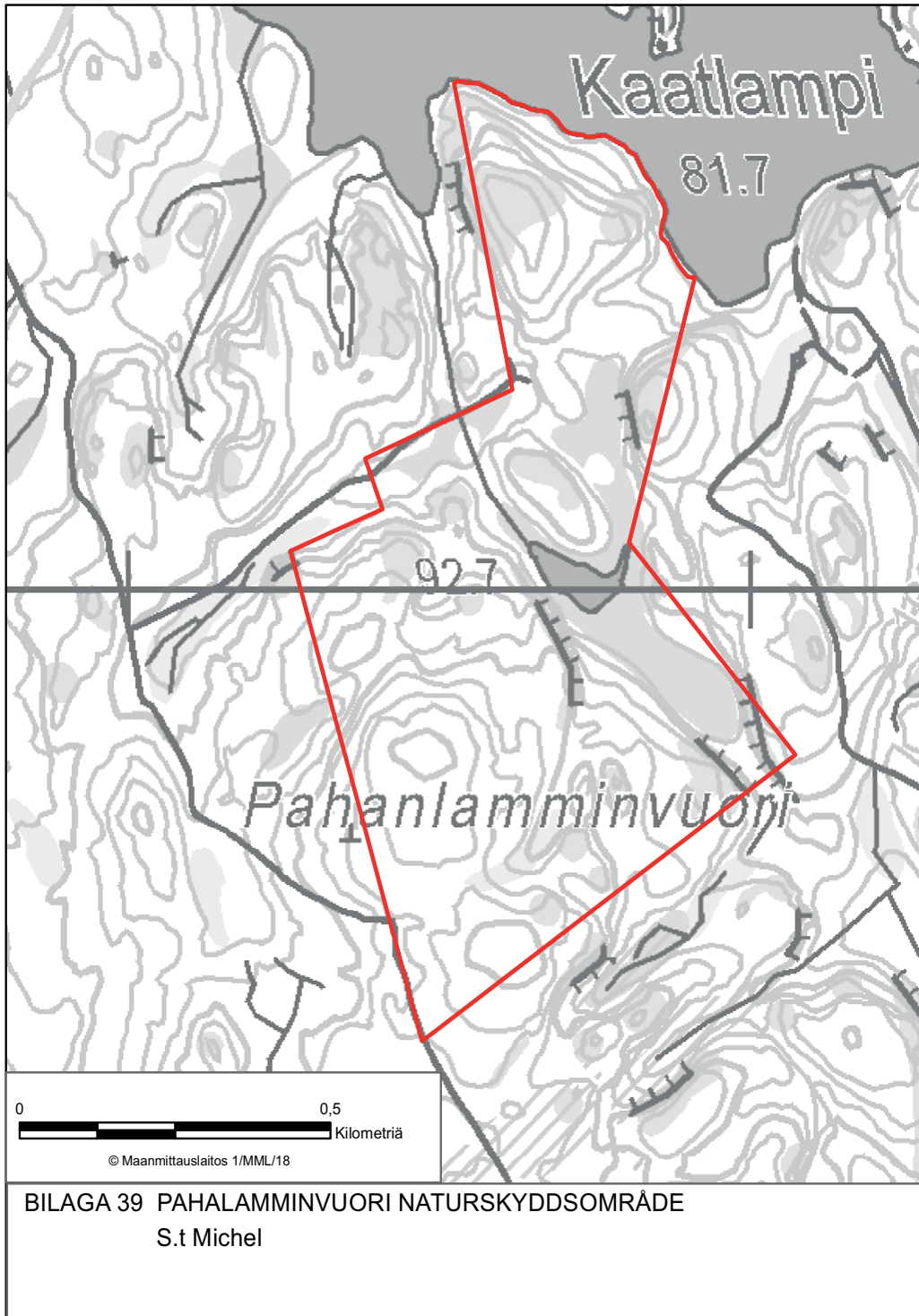
BILAGA 34 LIEROSAARI NATURSKYDDSSOMRÅDE
S:t Michel



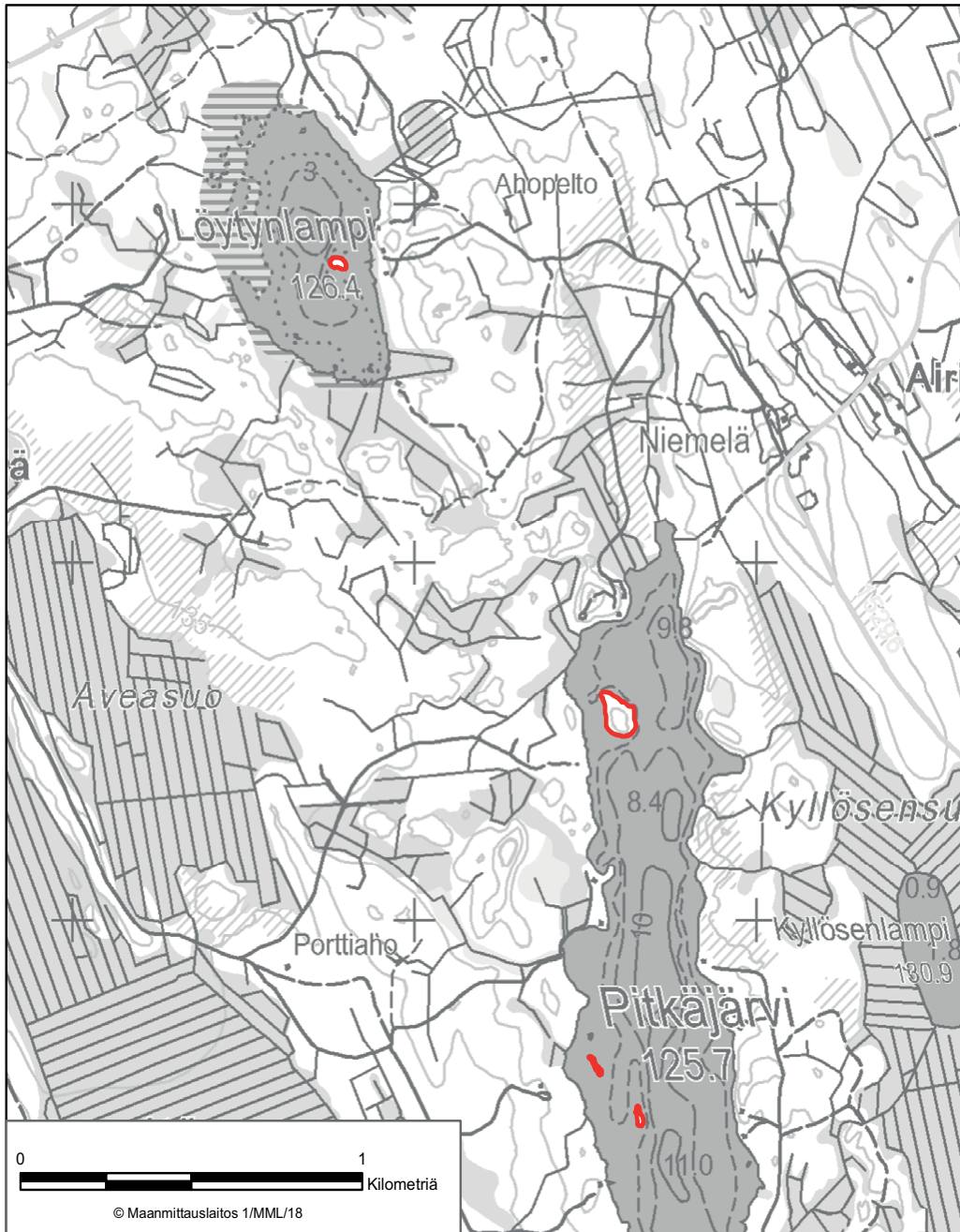




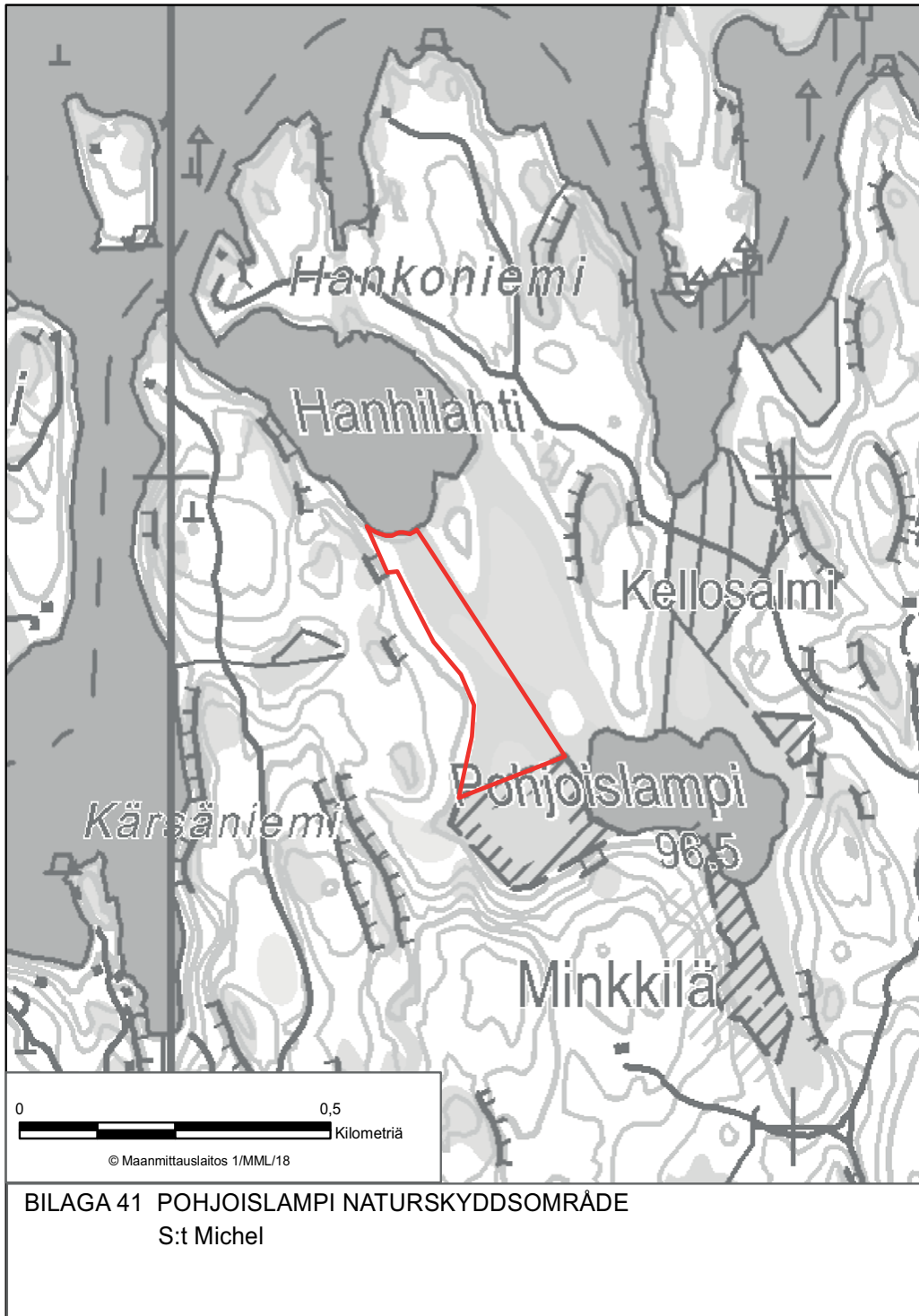




BILAGA 39 PAHALAMMINVUORI NATURSKYDDSSOMRÅDE
S.t Michel

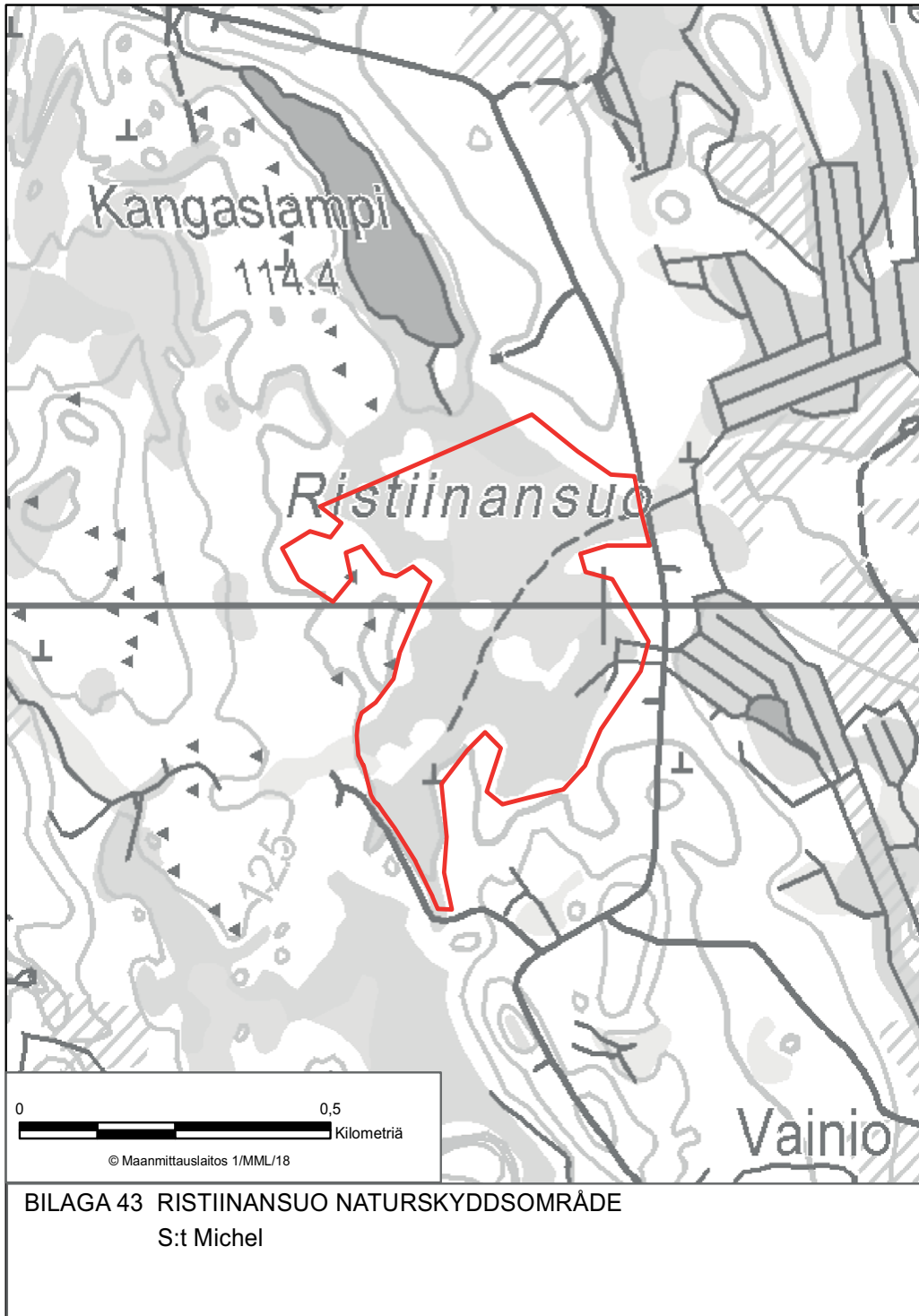


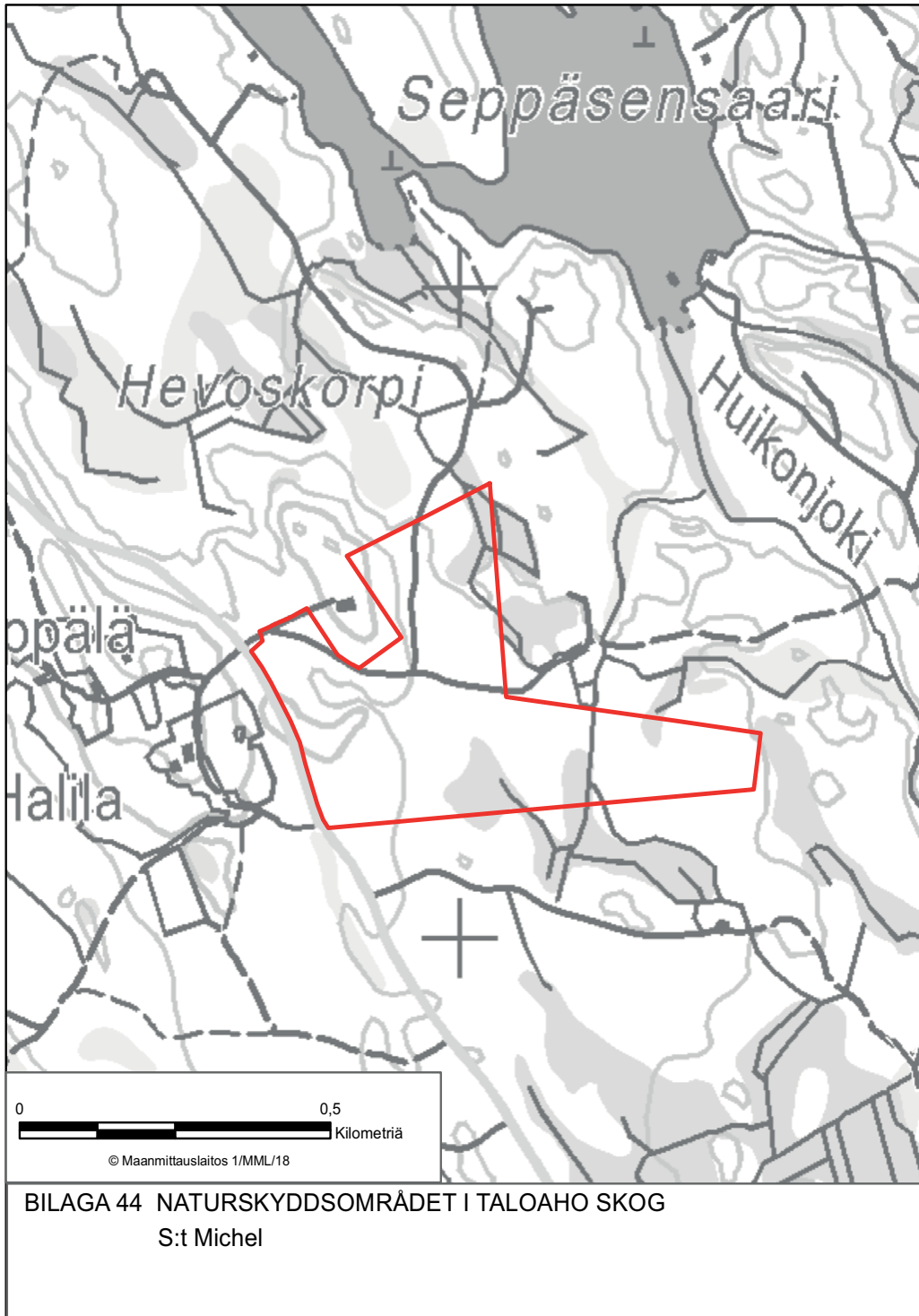
BILAGA 40 PITKÄJÄRVI-LÖYTYNLAMPI ÖARS NATURSKYDDSSOMRÅDE
S:t Michel

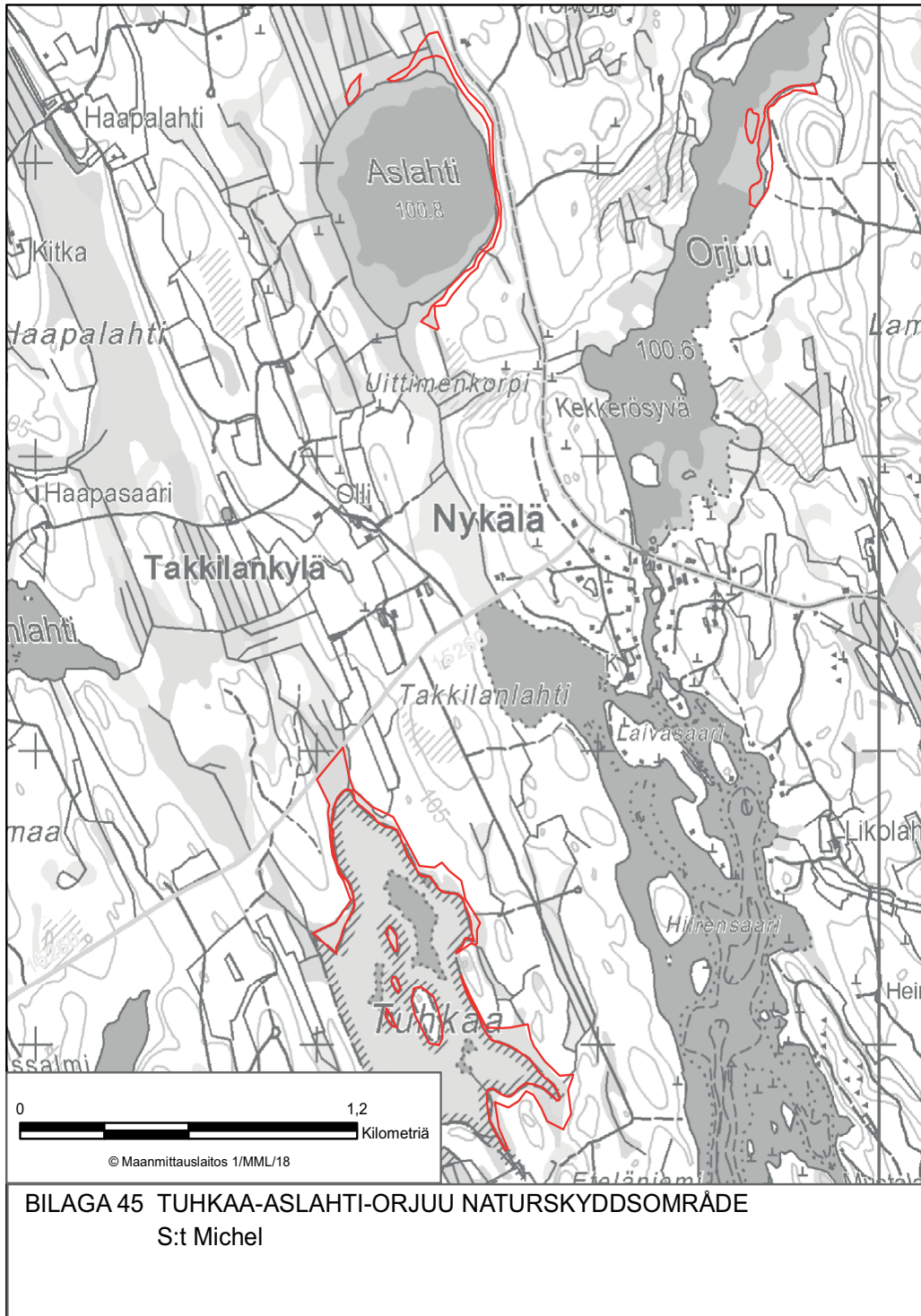


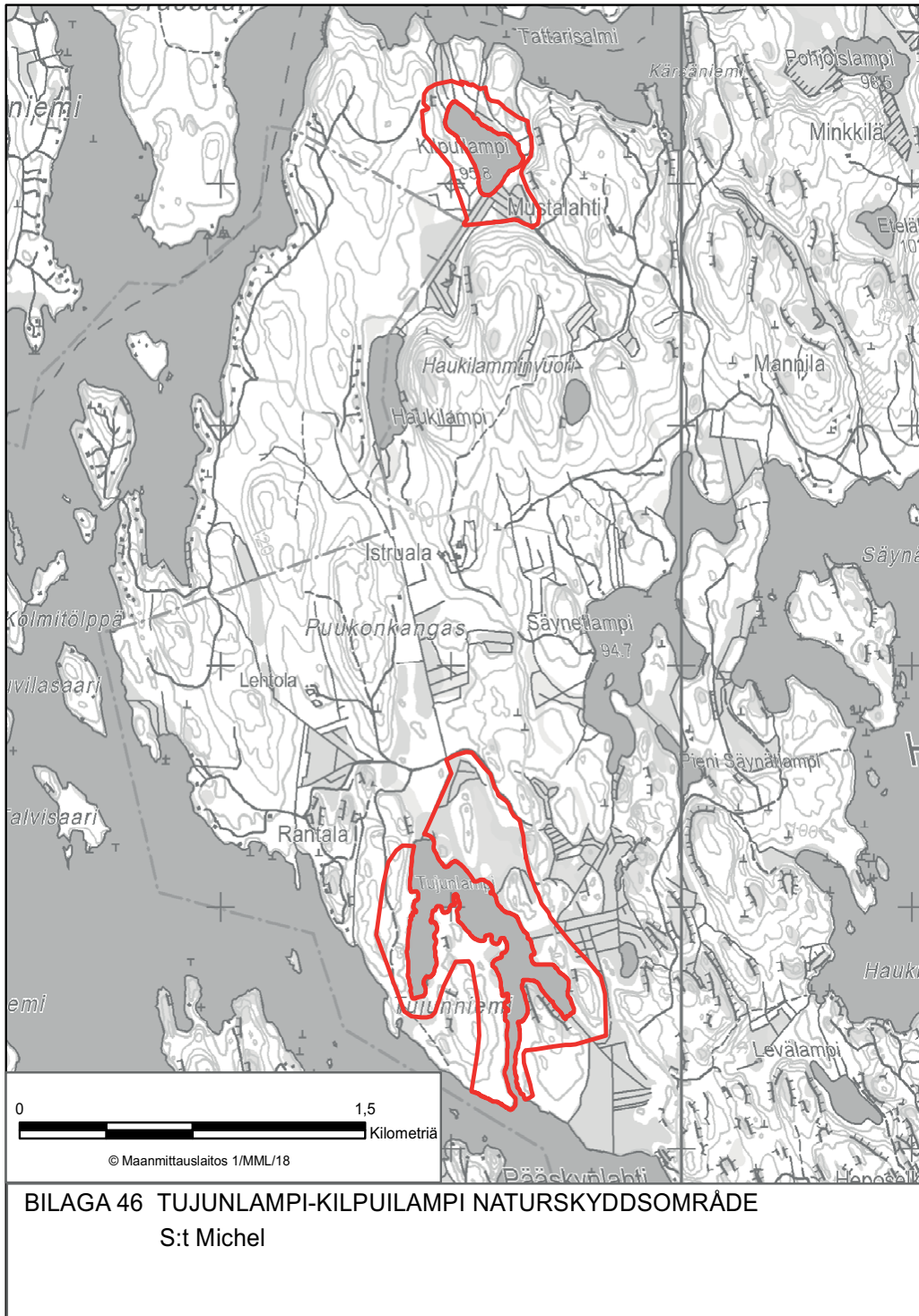


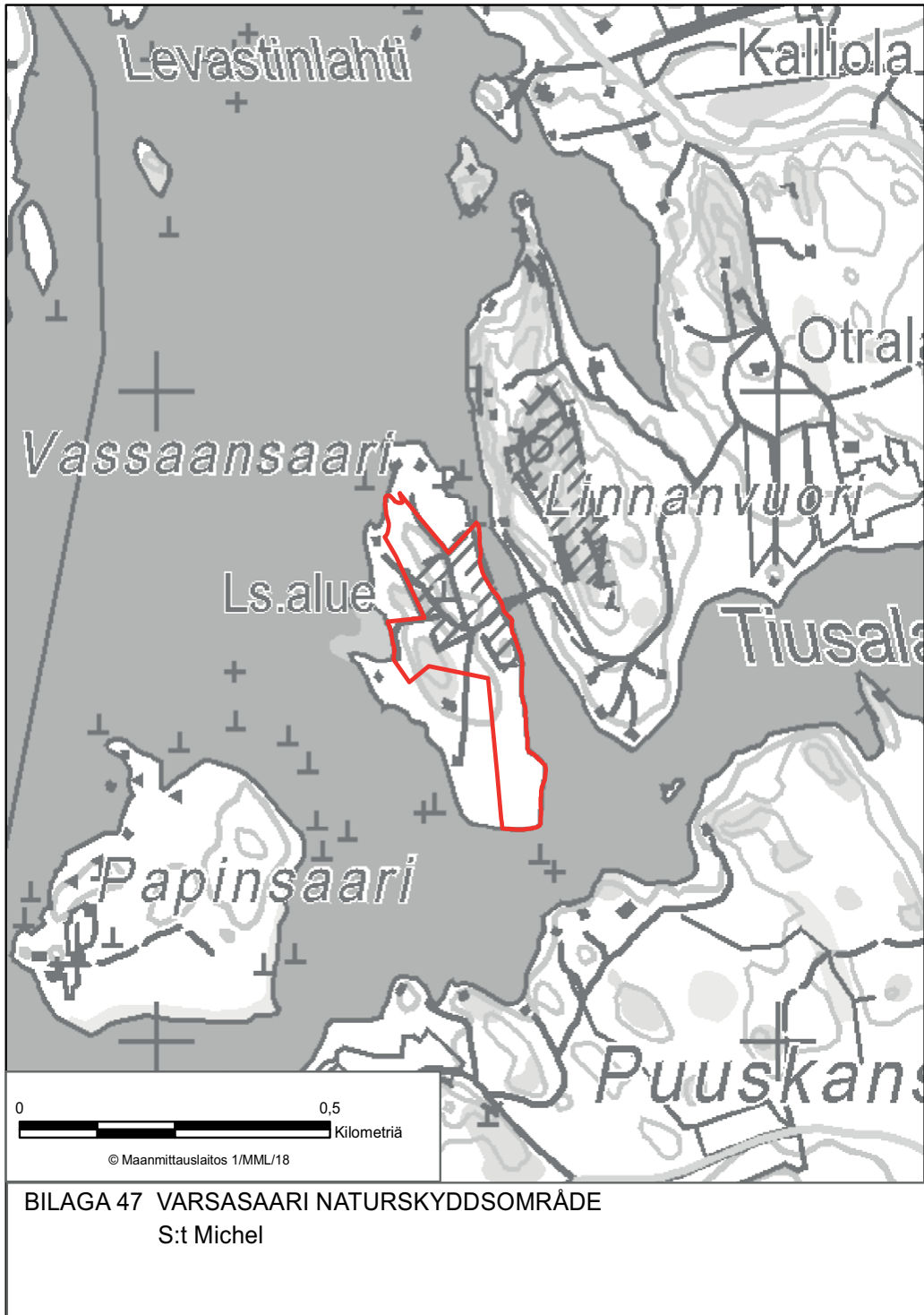
BILAGA 42 RAUHAJÄRVI ÖARS NATURSKYDDSOMRÅDE
S:t Michel

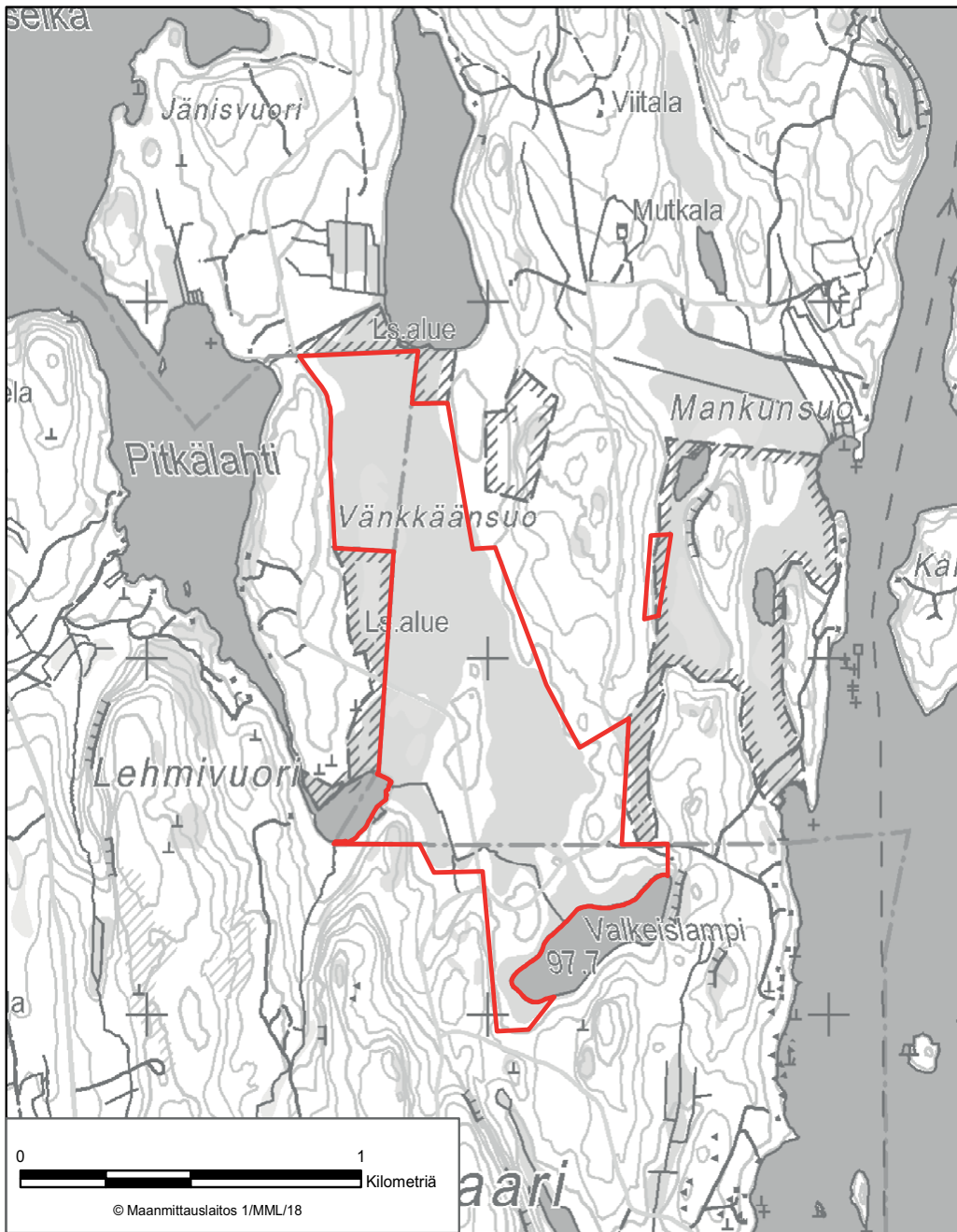




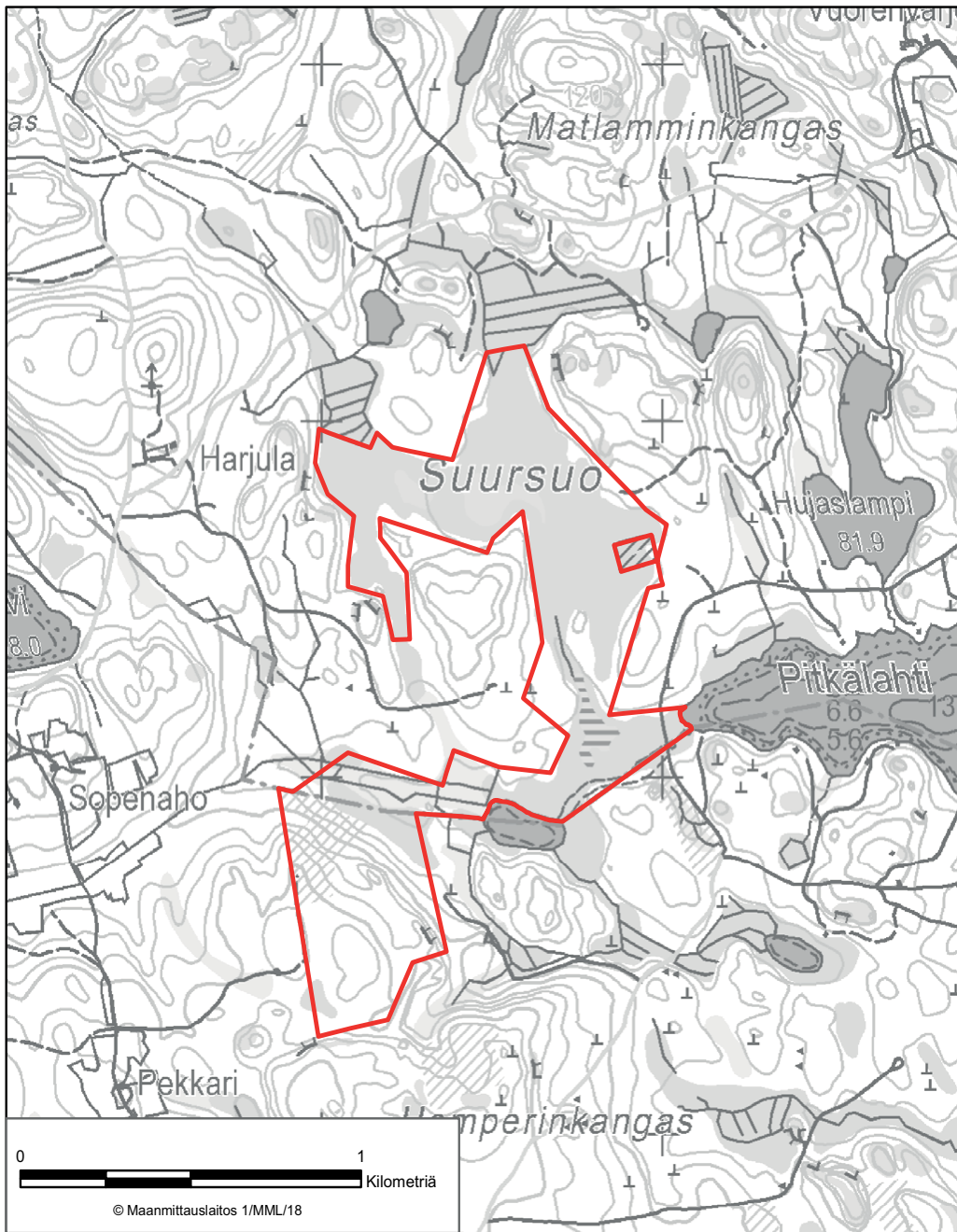




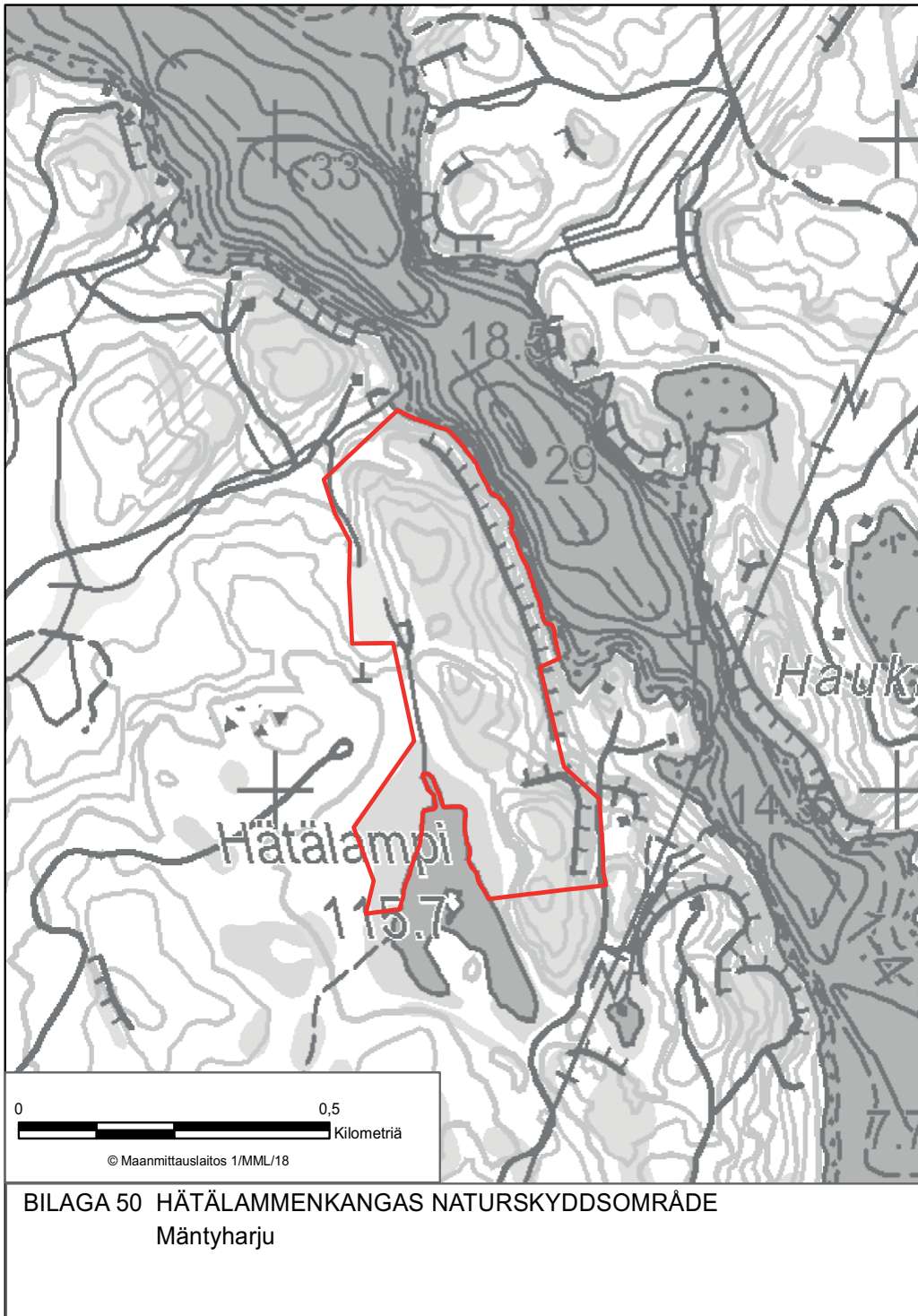




BILAGA 48 VÄNKKÄÄNSUO NATURSKYDDSOMRÅDE
S:t Michel, Hirvensalmi



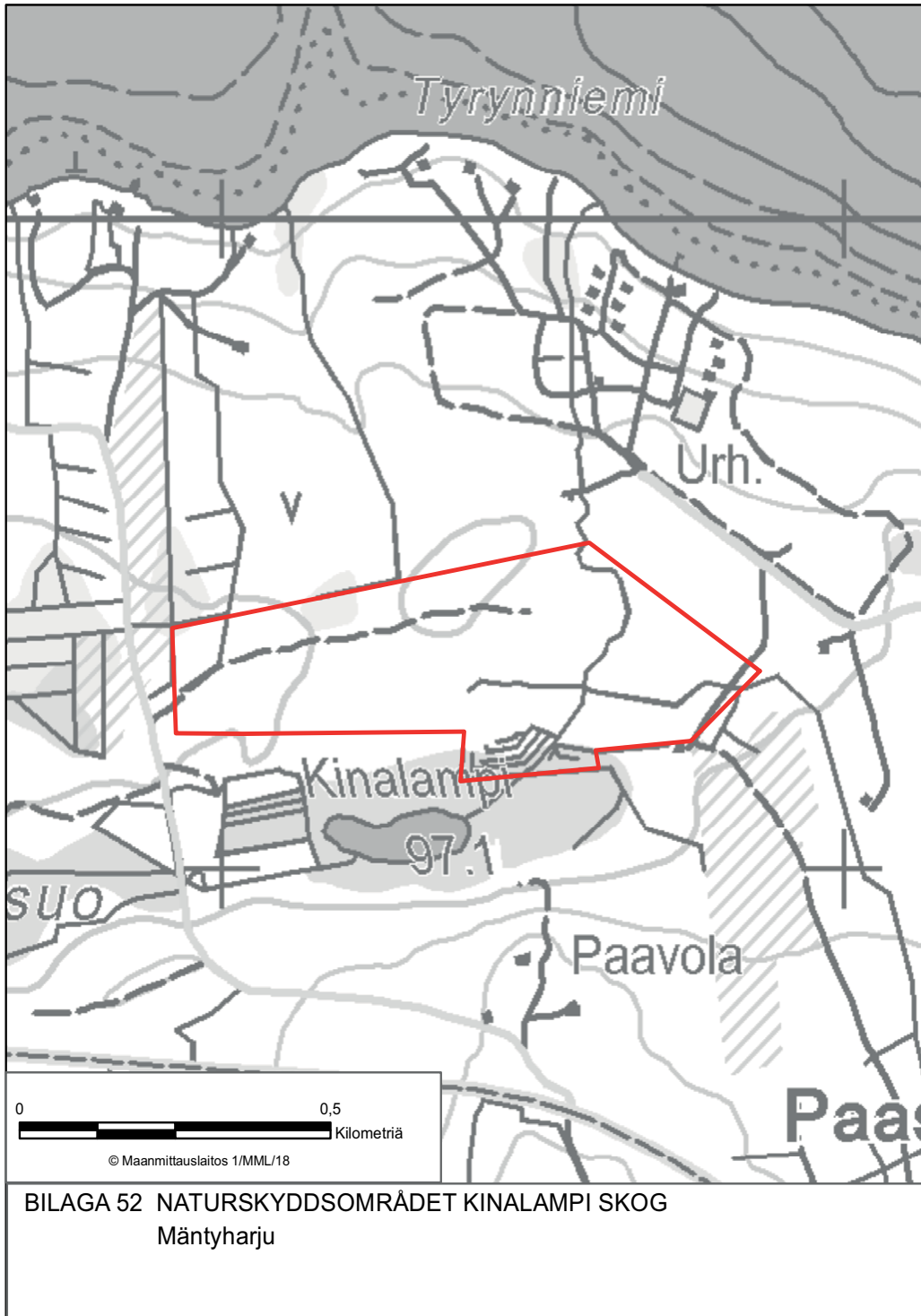
BILAGA 49 SUURSOO NATURSKYDDSSOMRÅDE
S:t Michel, Mäntyharju

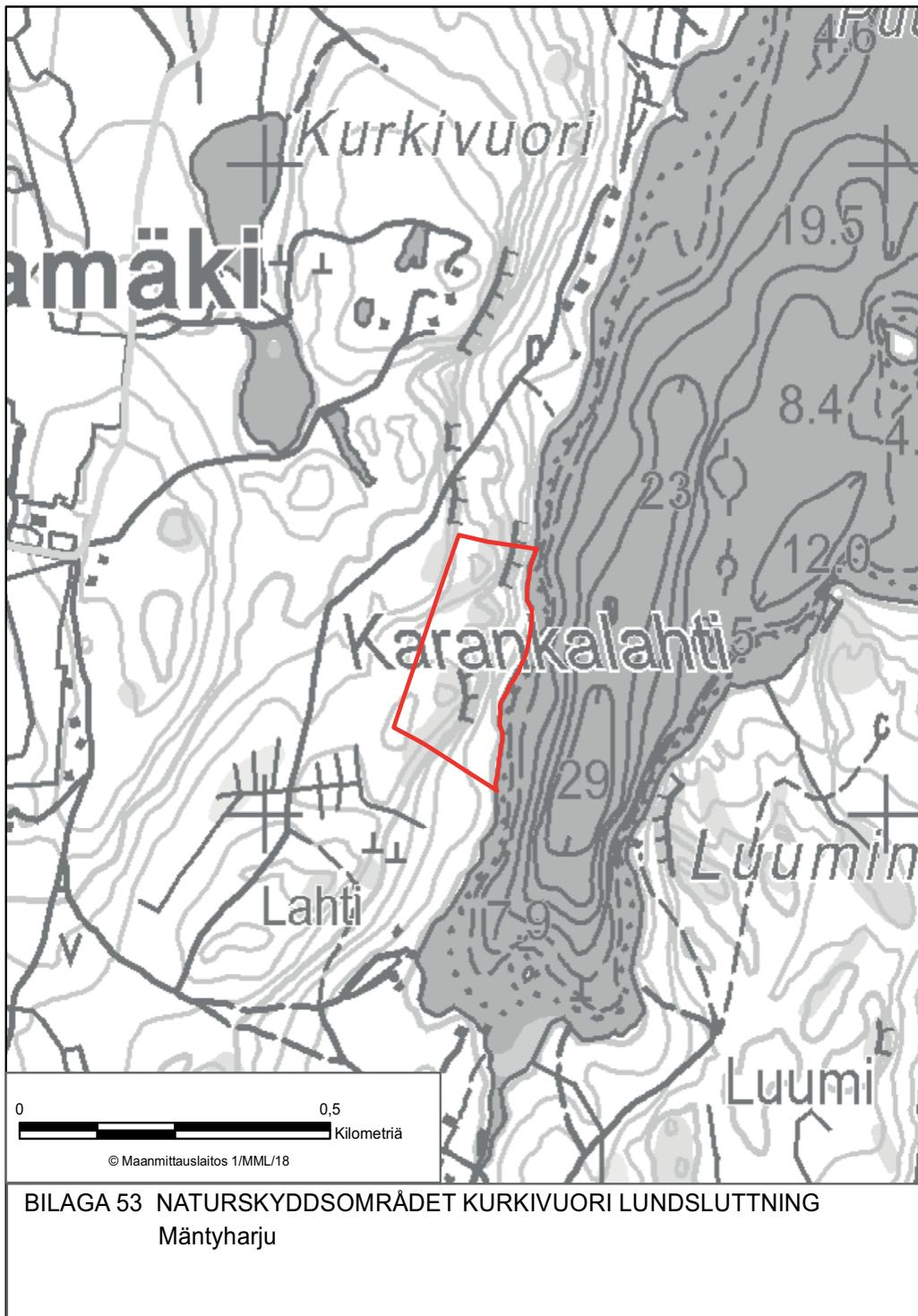


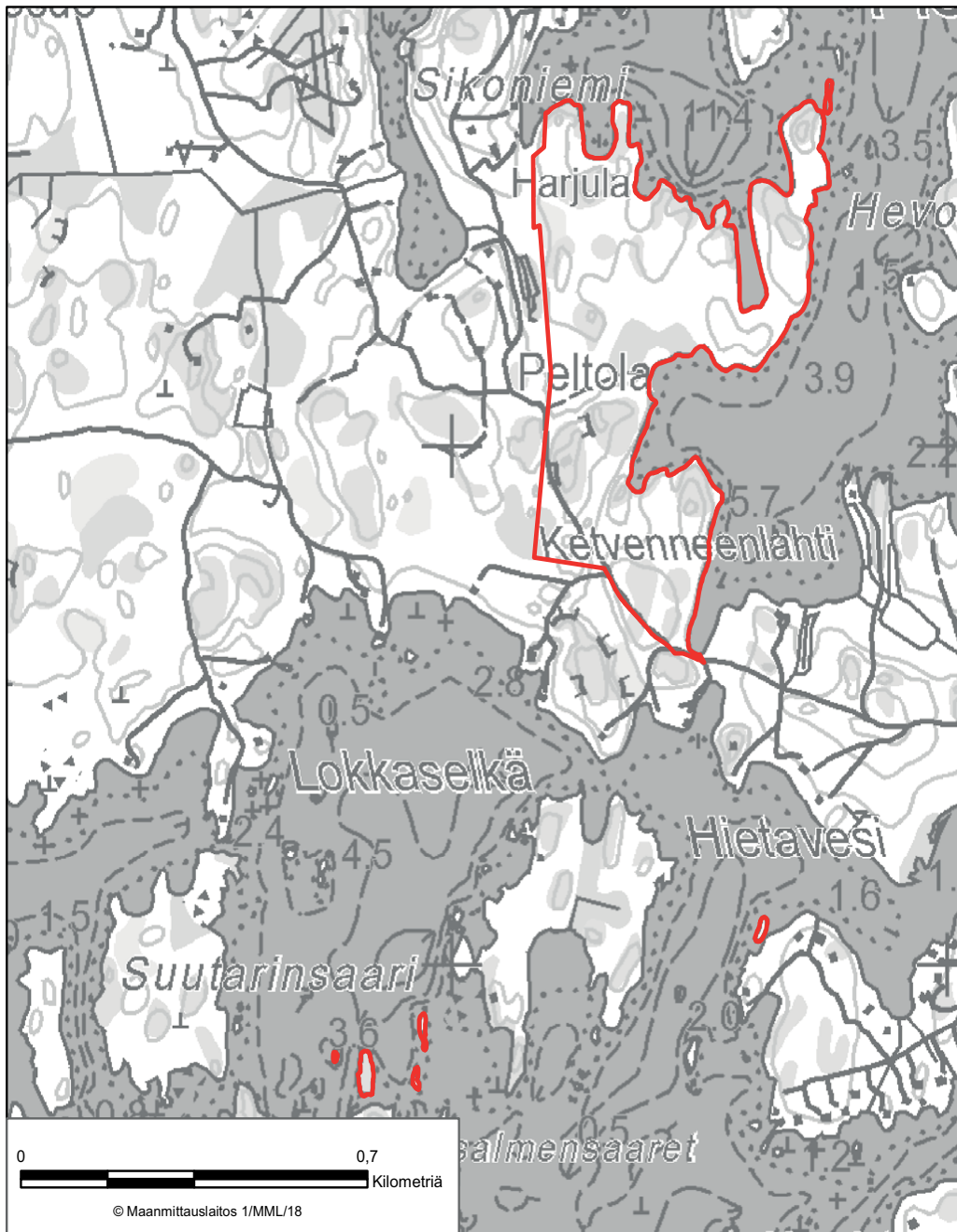
BILAGA 50 HÄTÄLAMMENKANGAS NATURSKYDDSSOMRÅDE
Mäntyharju



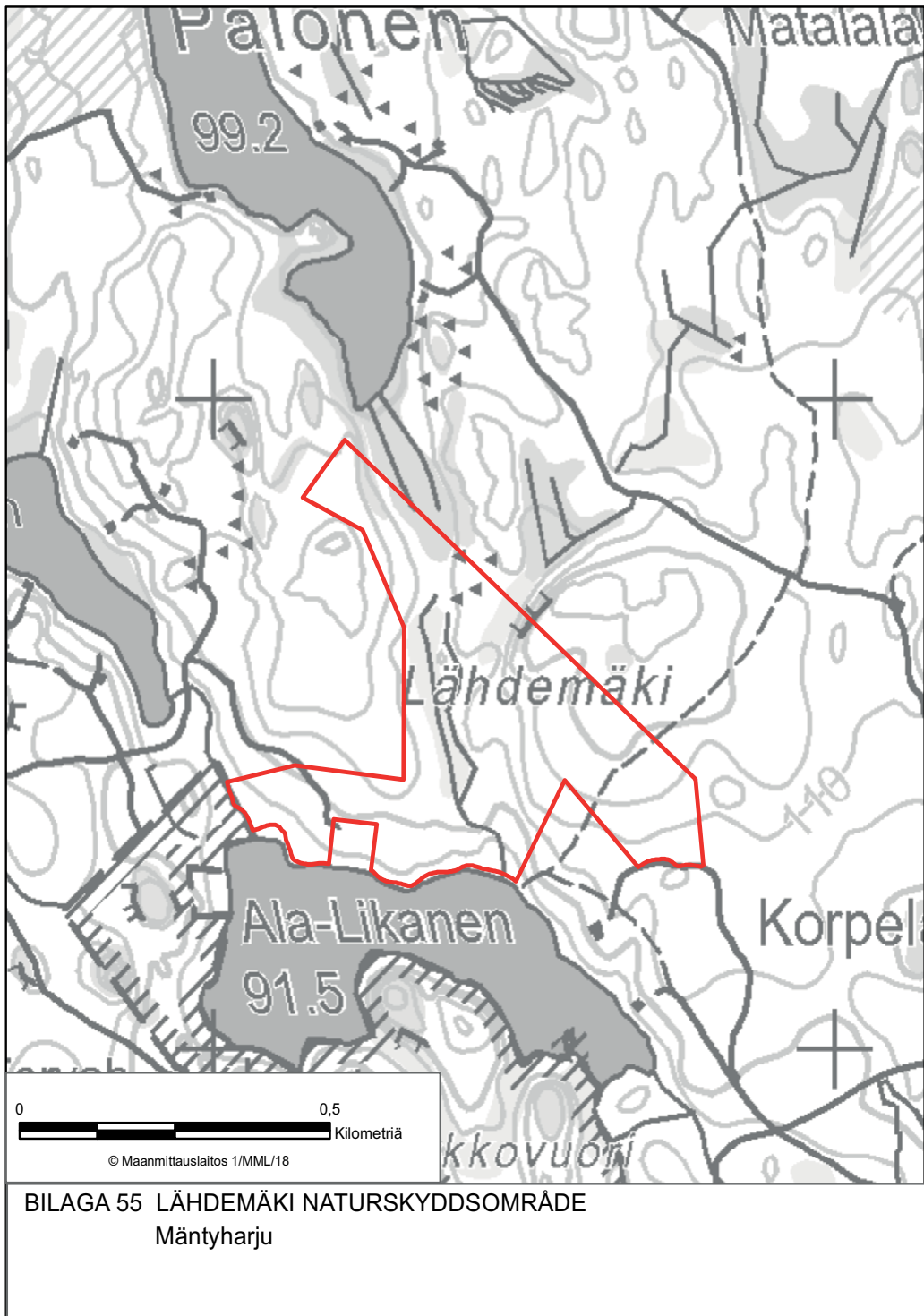
BILAGA 51 KIHTELYSNIEMI NATURSKYDDSSOMRÅDE
Mäntyharju

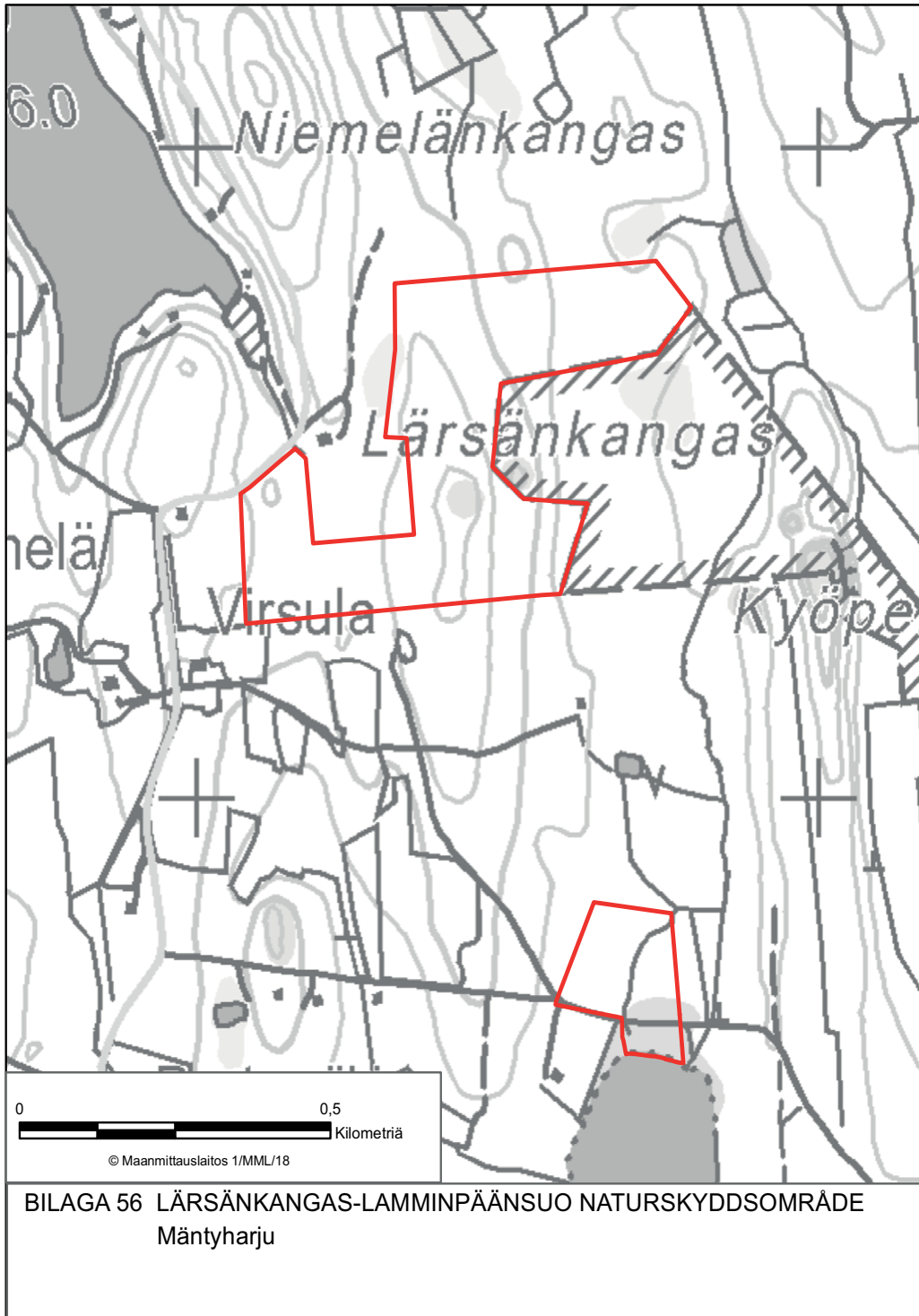


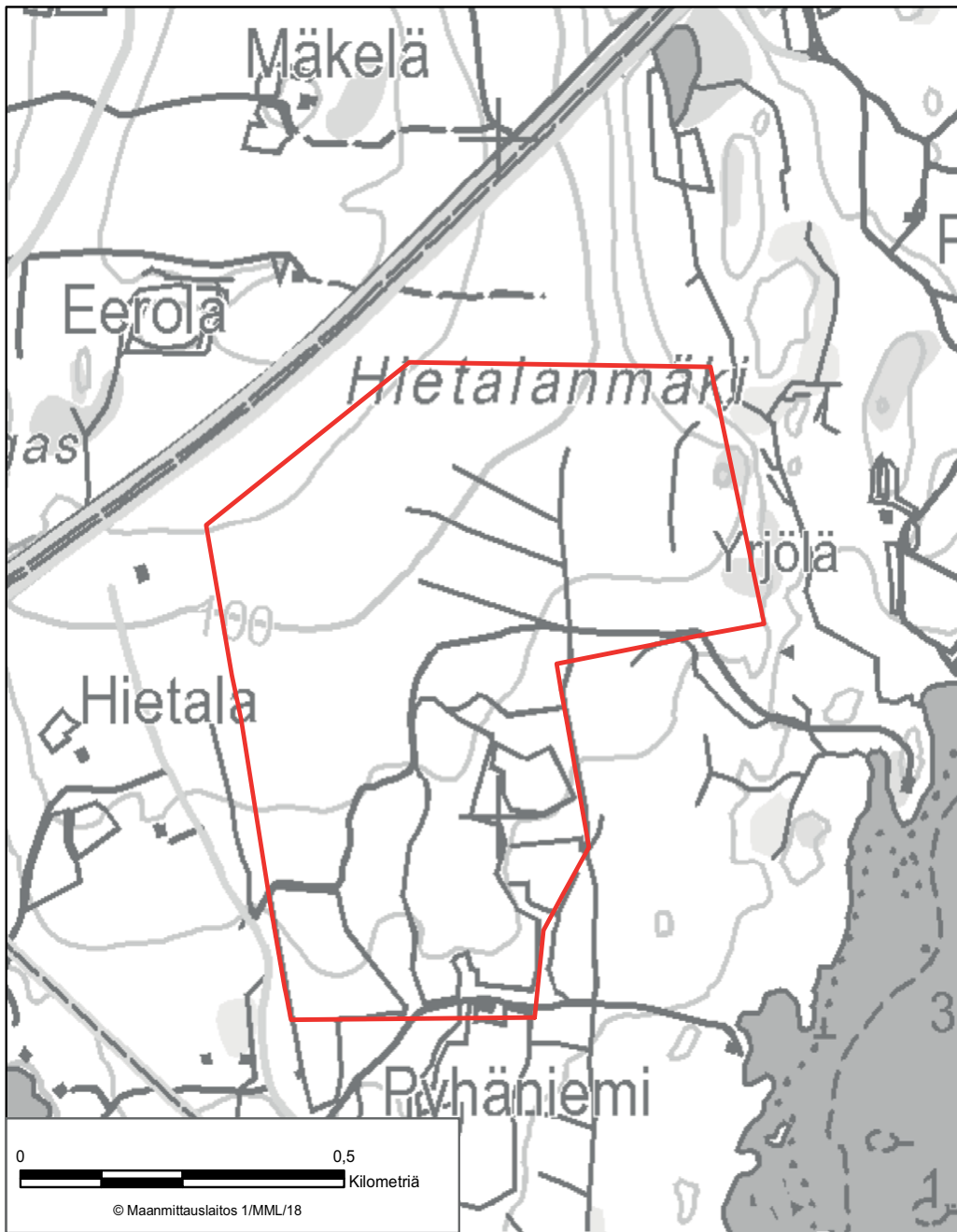




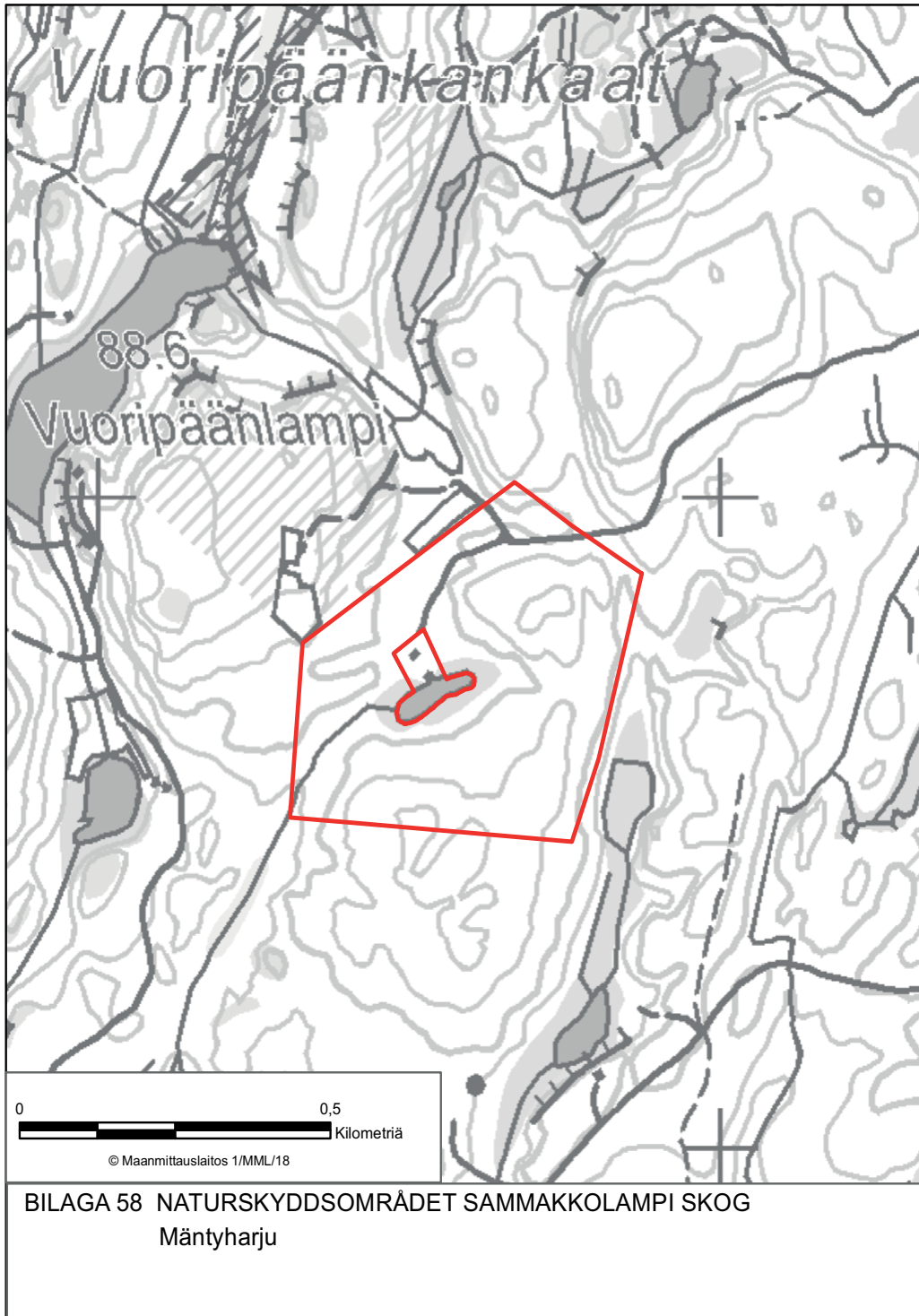
BILAGA 54 LAUKONIEMI NATURSKYDDSSOMRÅDE
Mäntyharju

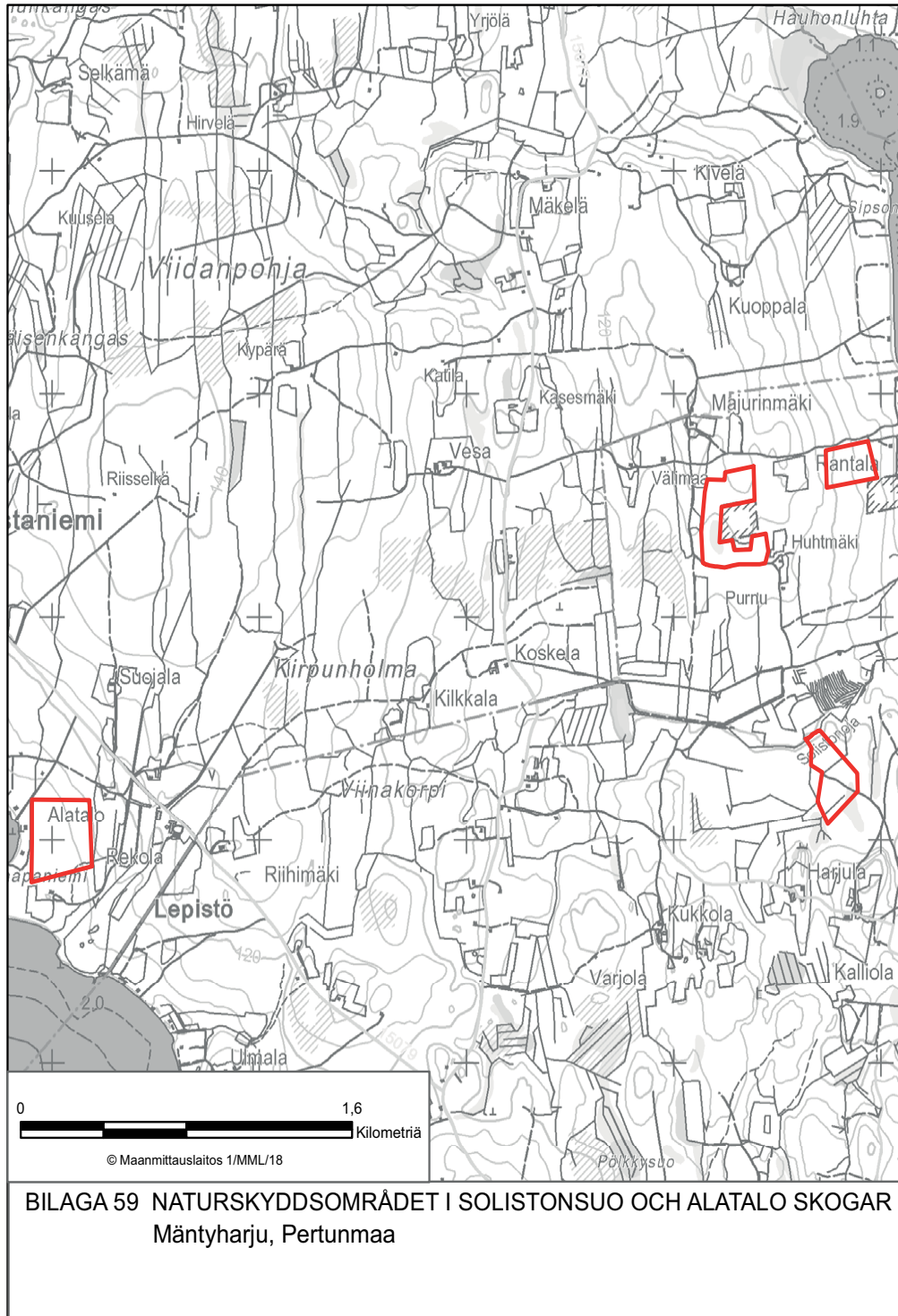


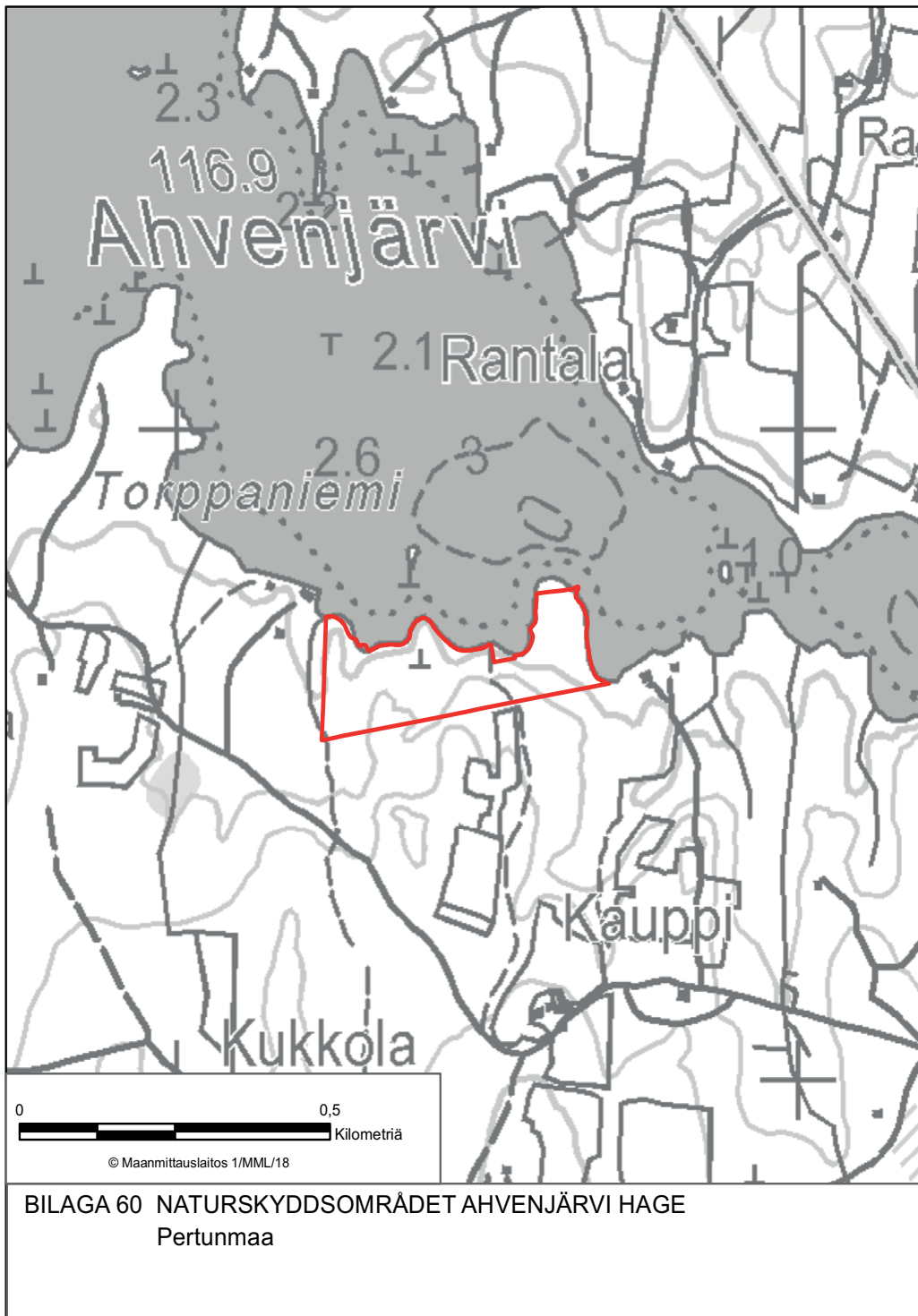


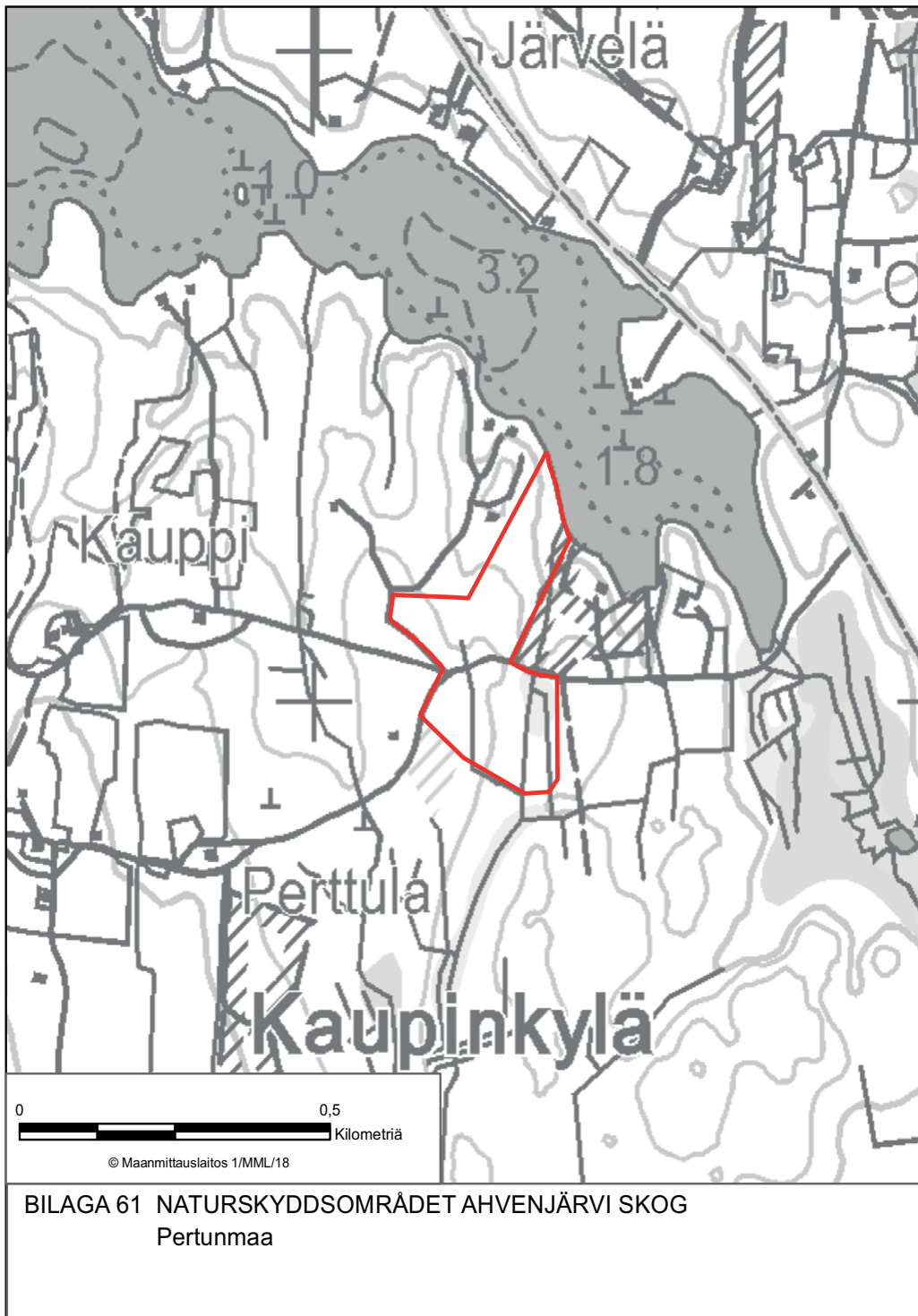


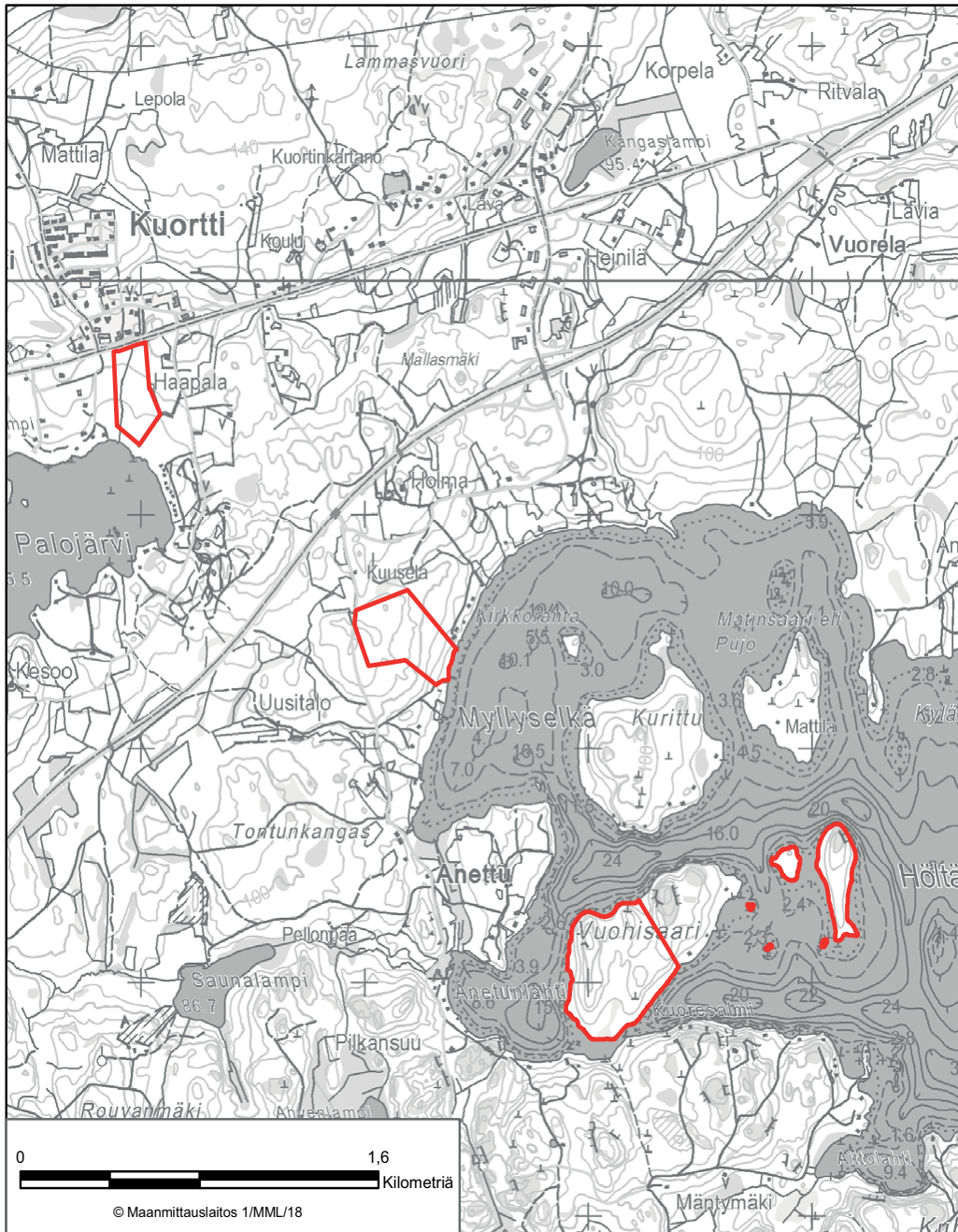
BILAGA 57 PYHÄNIEMI NATURSKYDDSOMRÅDE
Mäntylampi



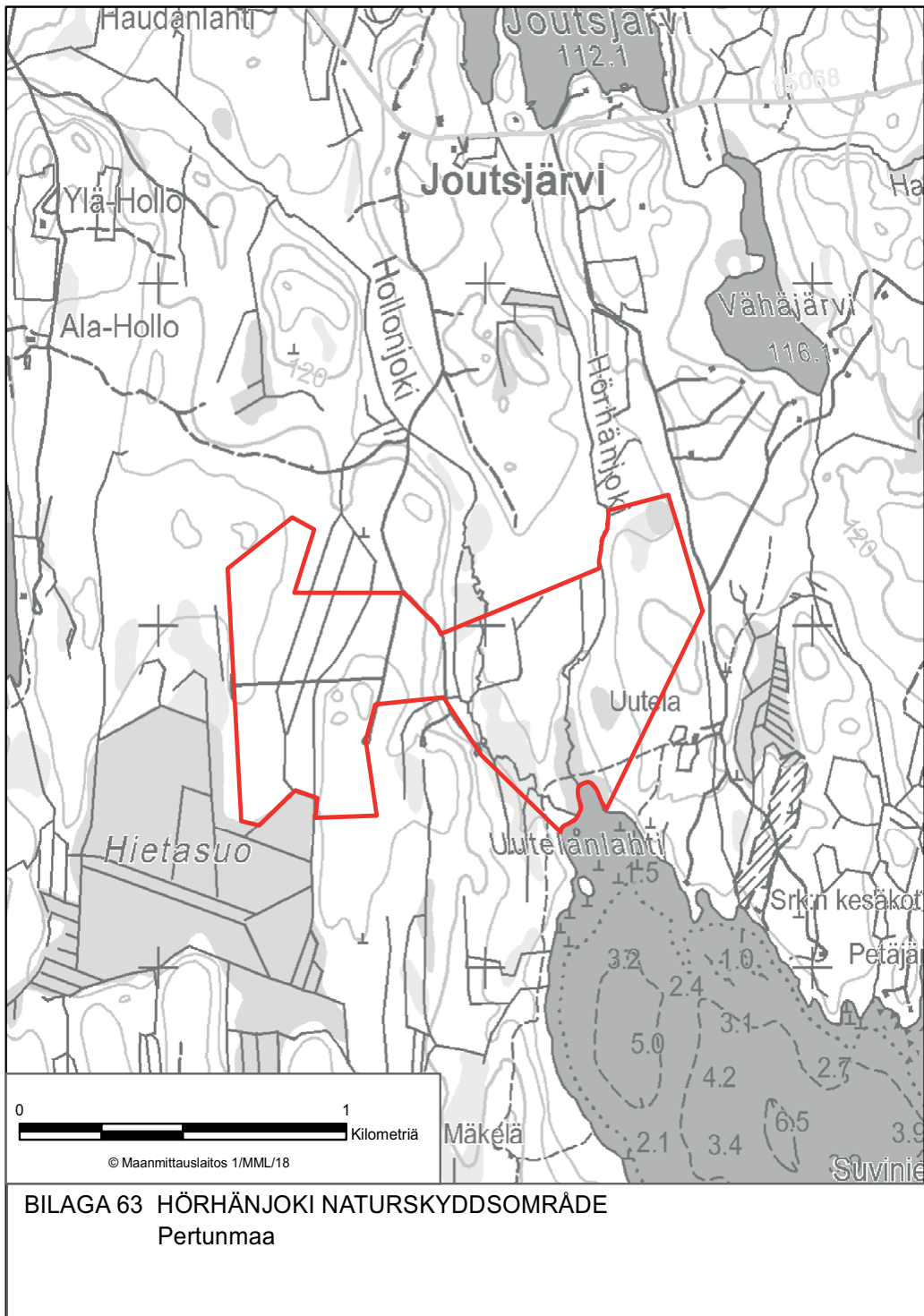


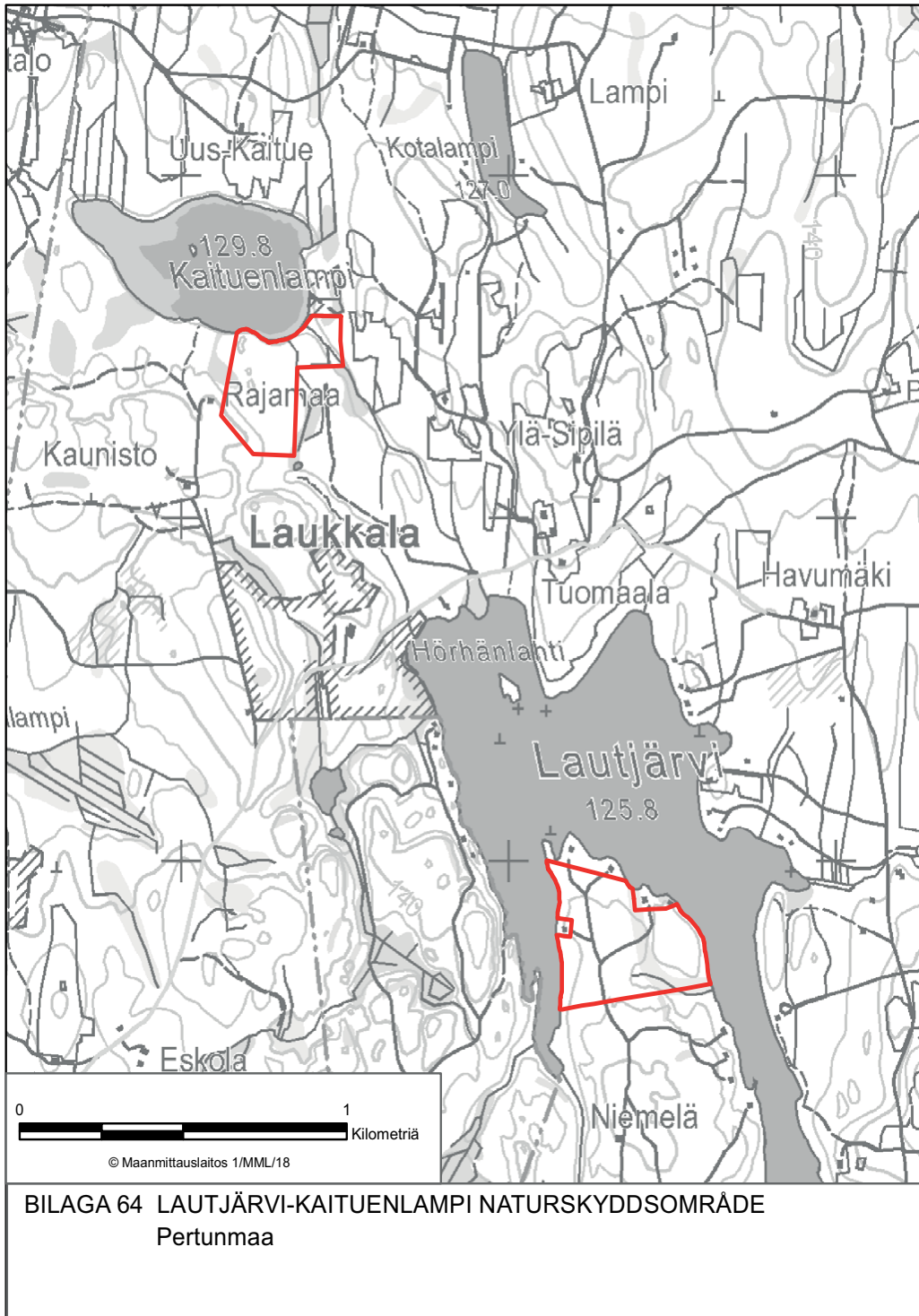


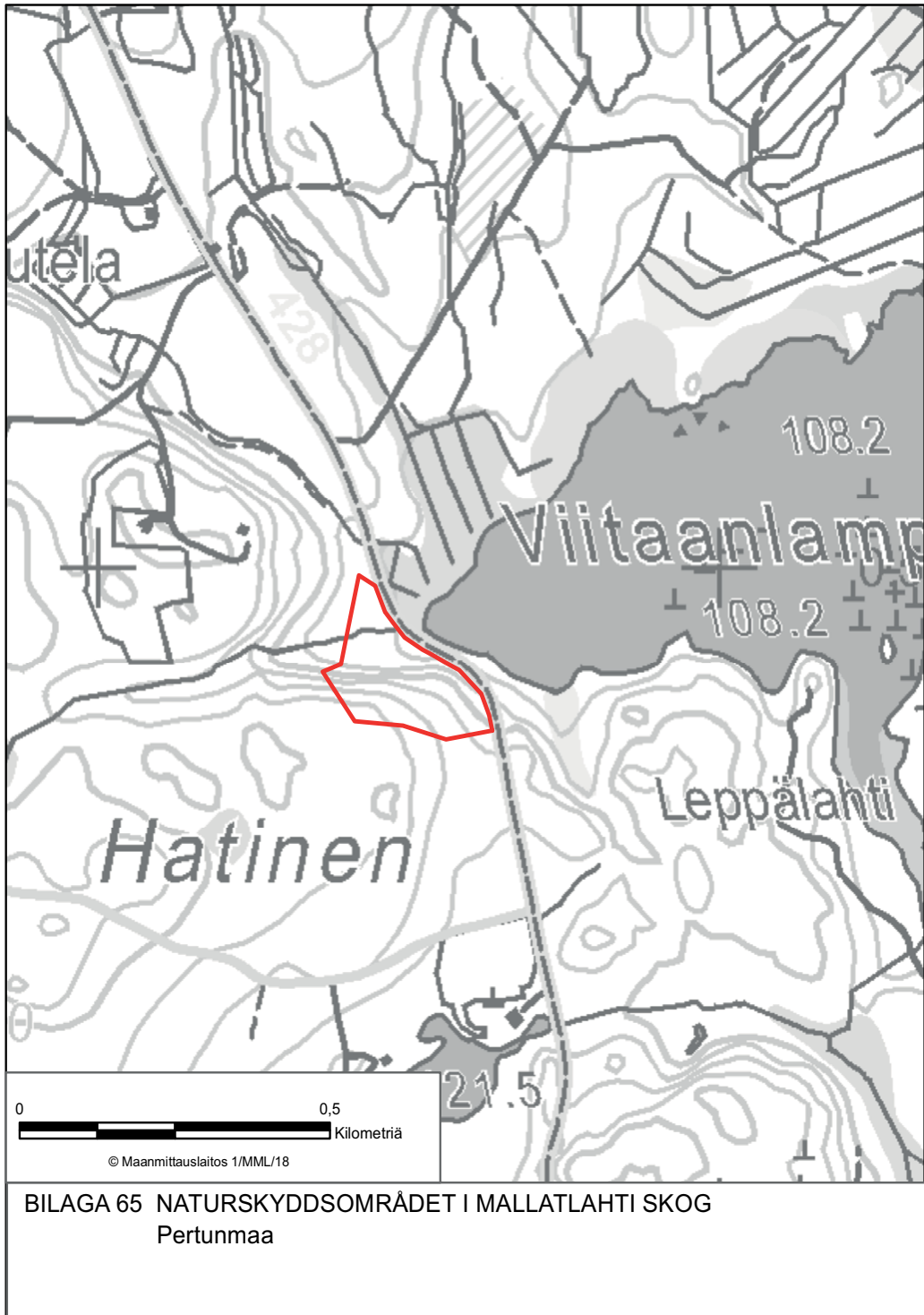


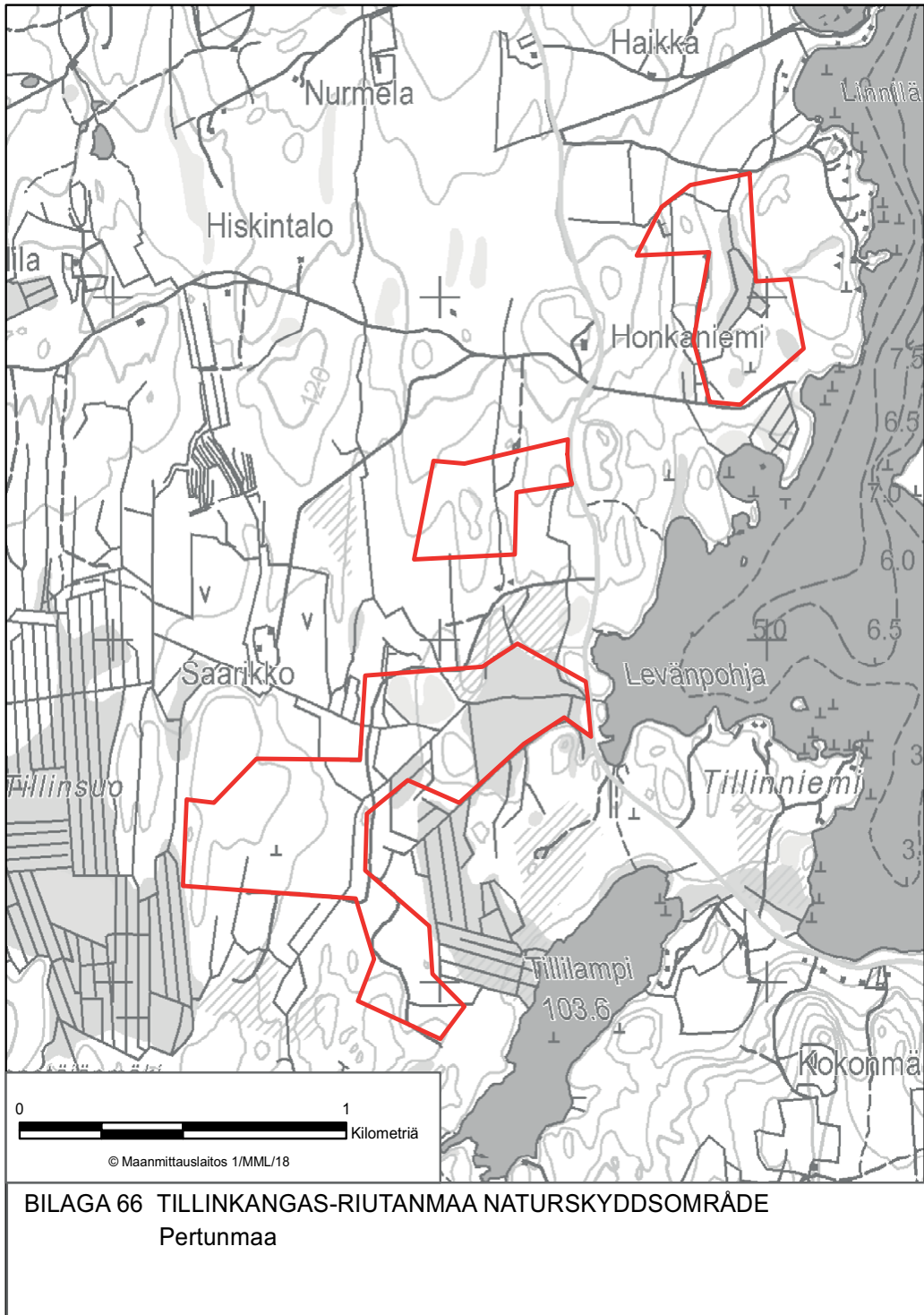


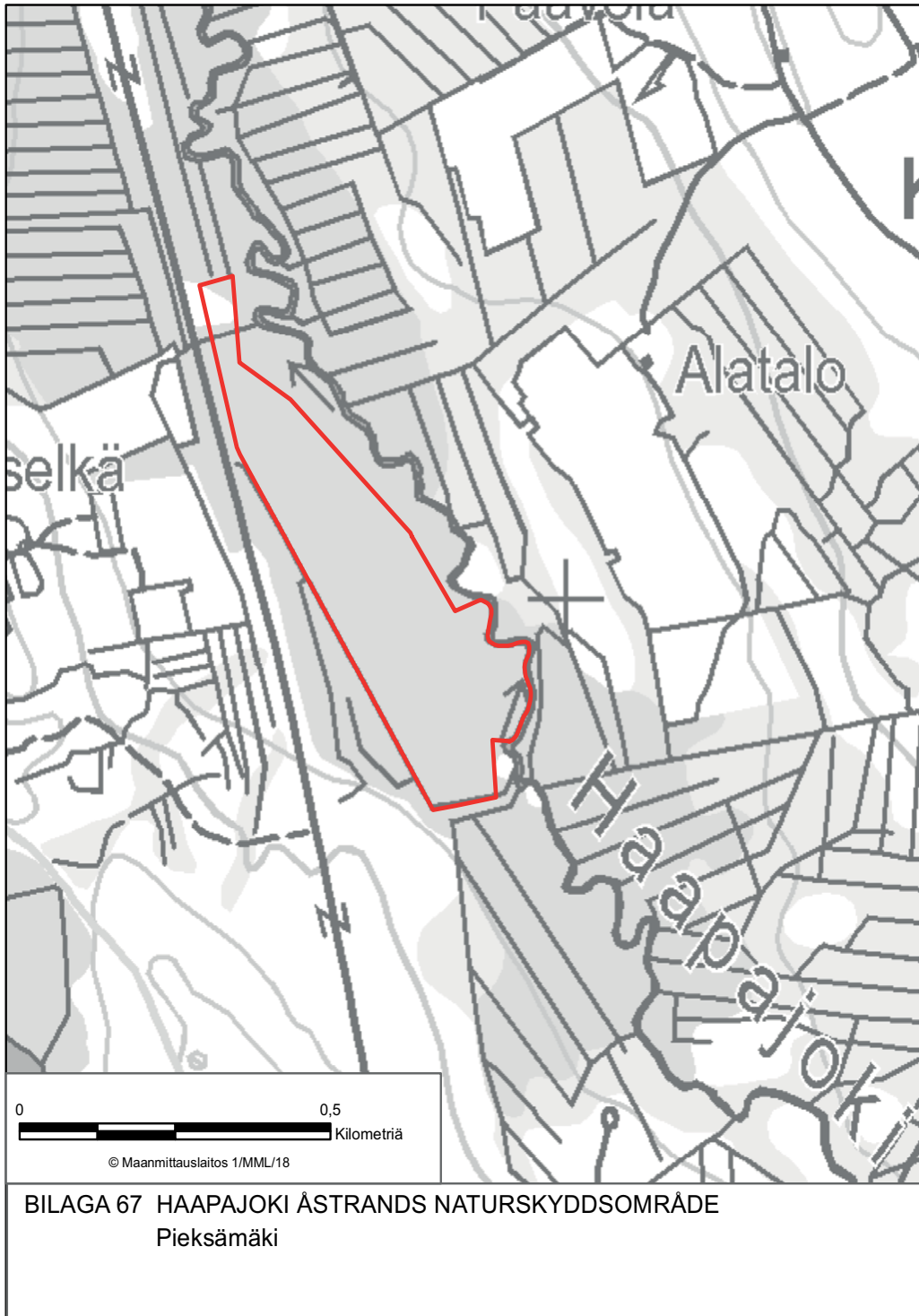
BILAGA 62 ANETTU NATURSKYDDSSOMRÅDE
Pertunmaa

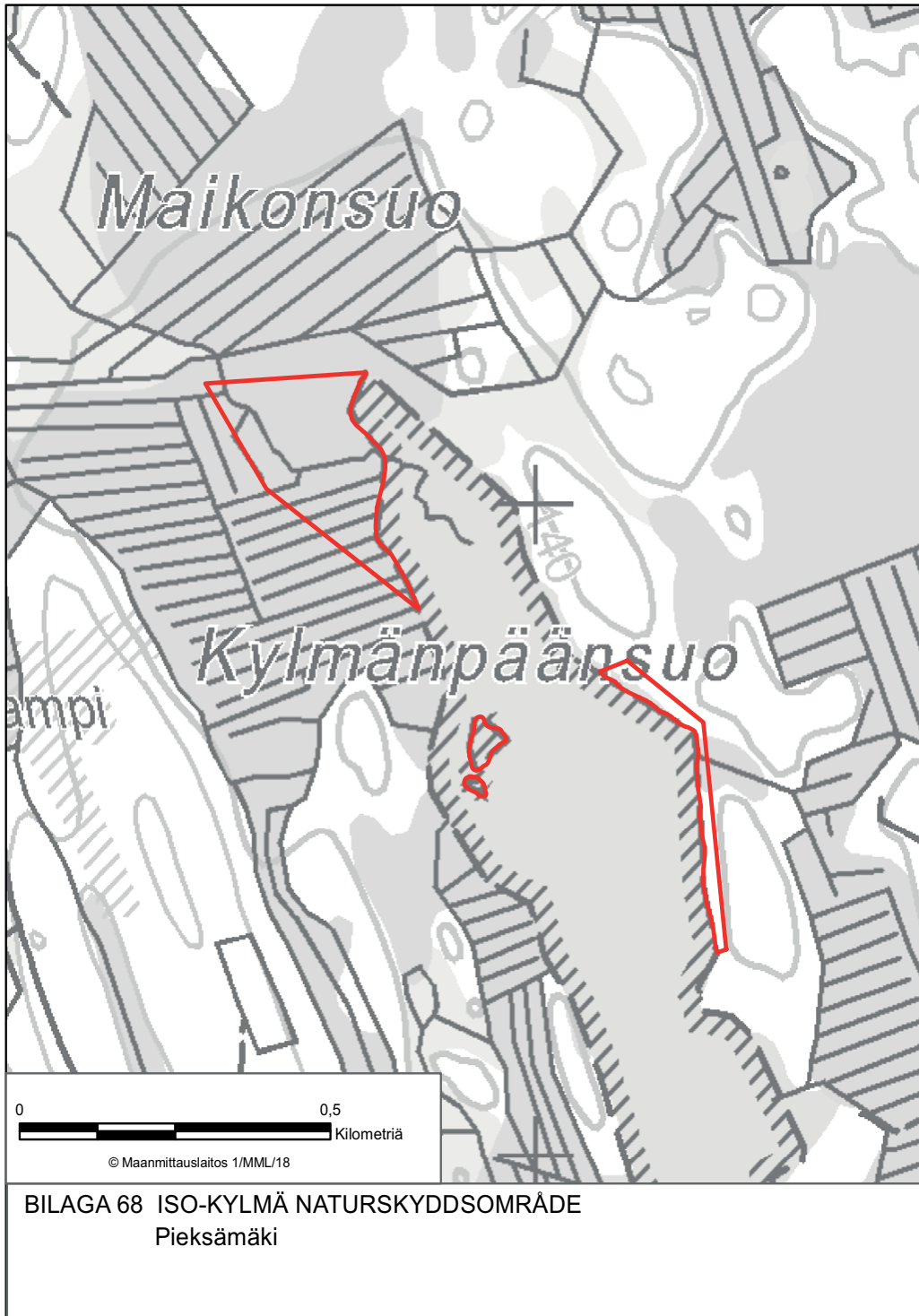


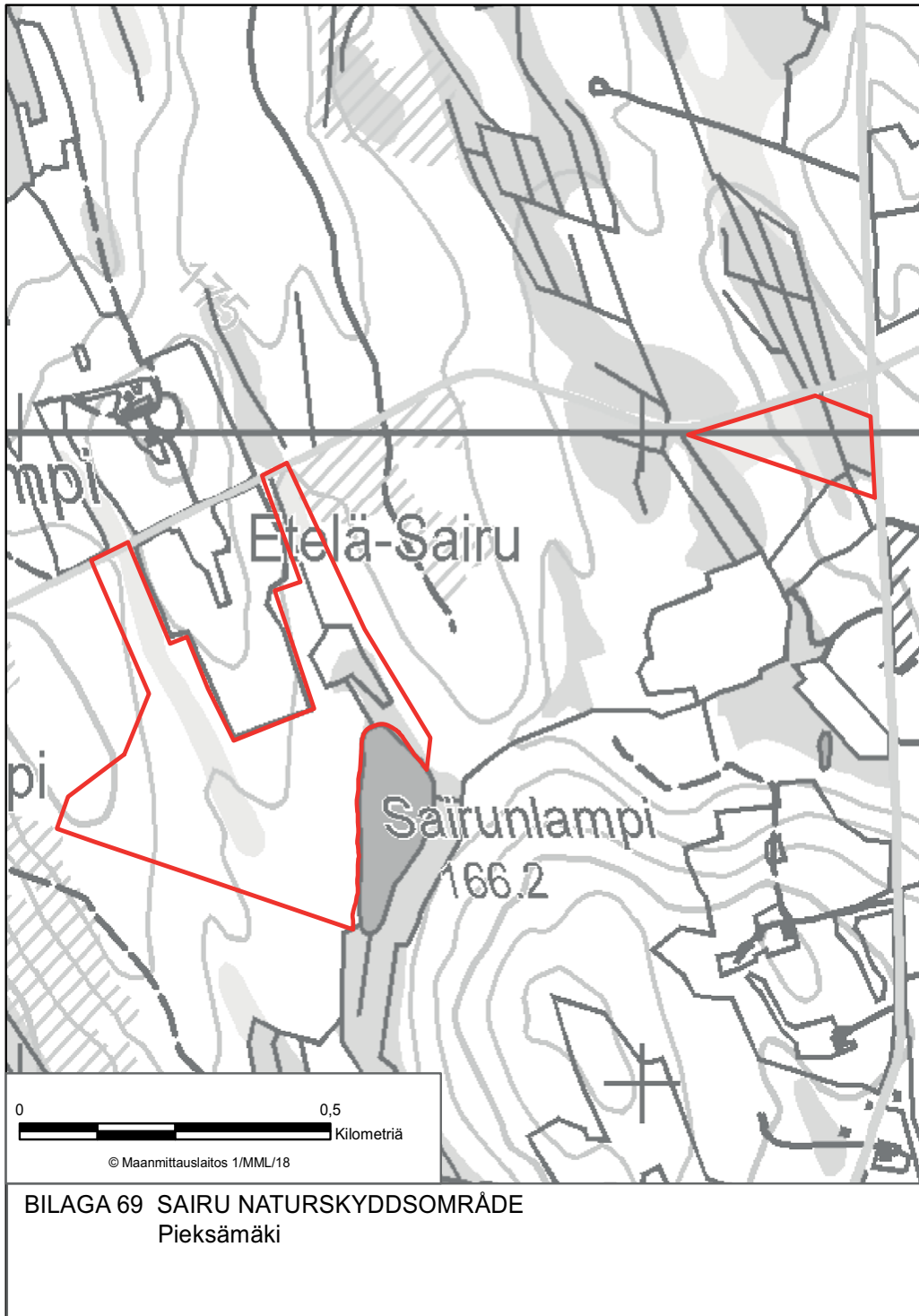




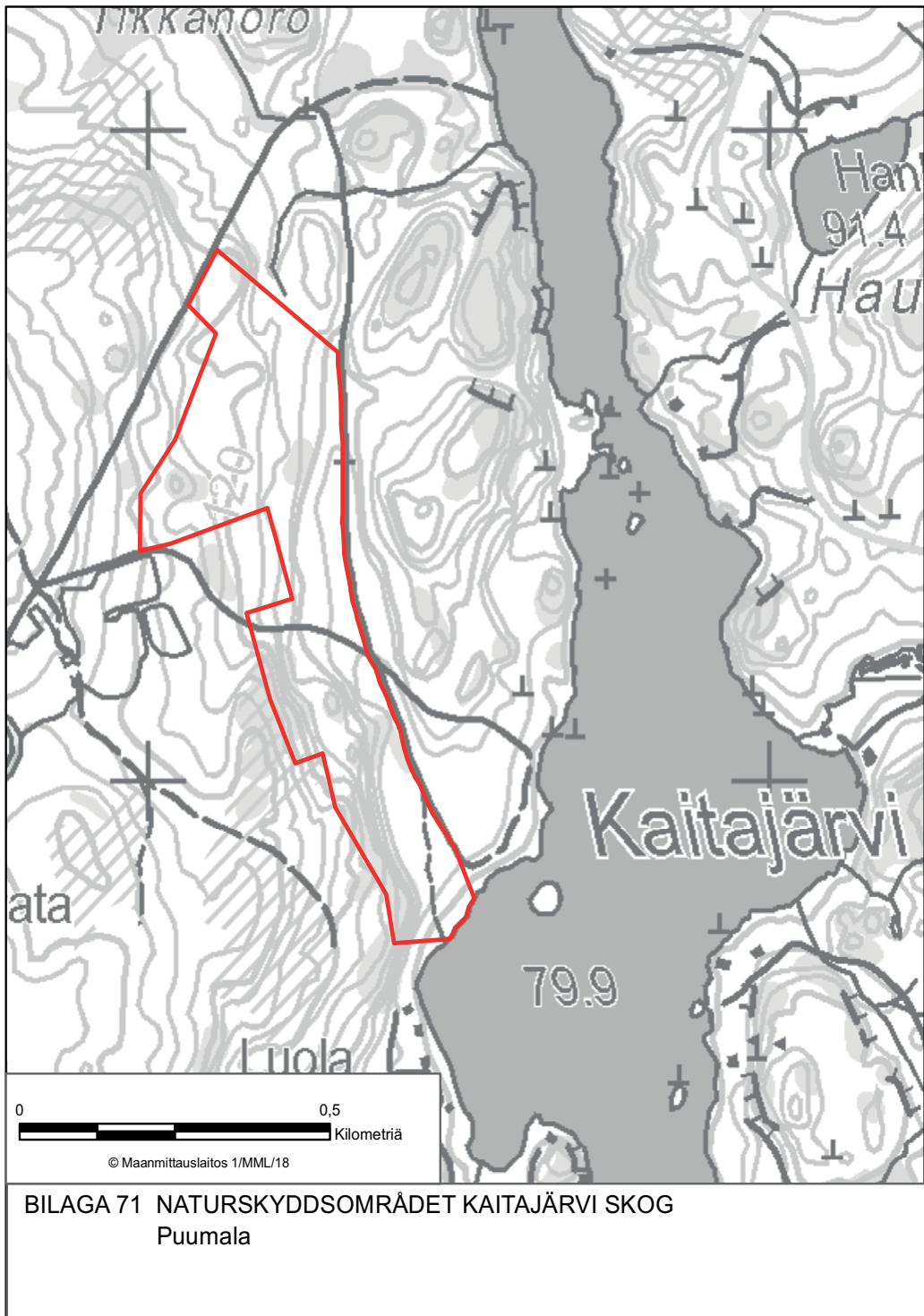




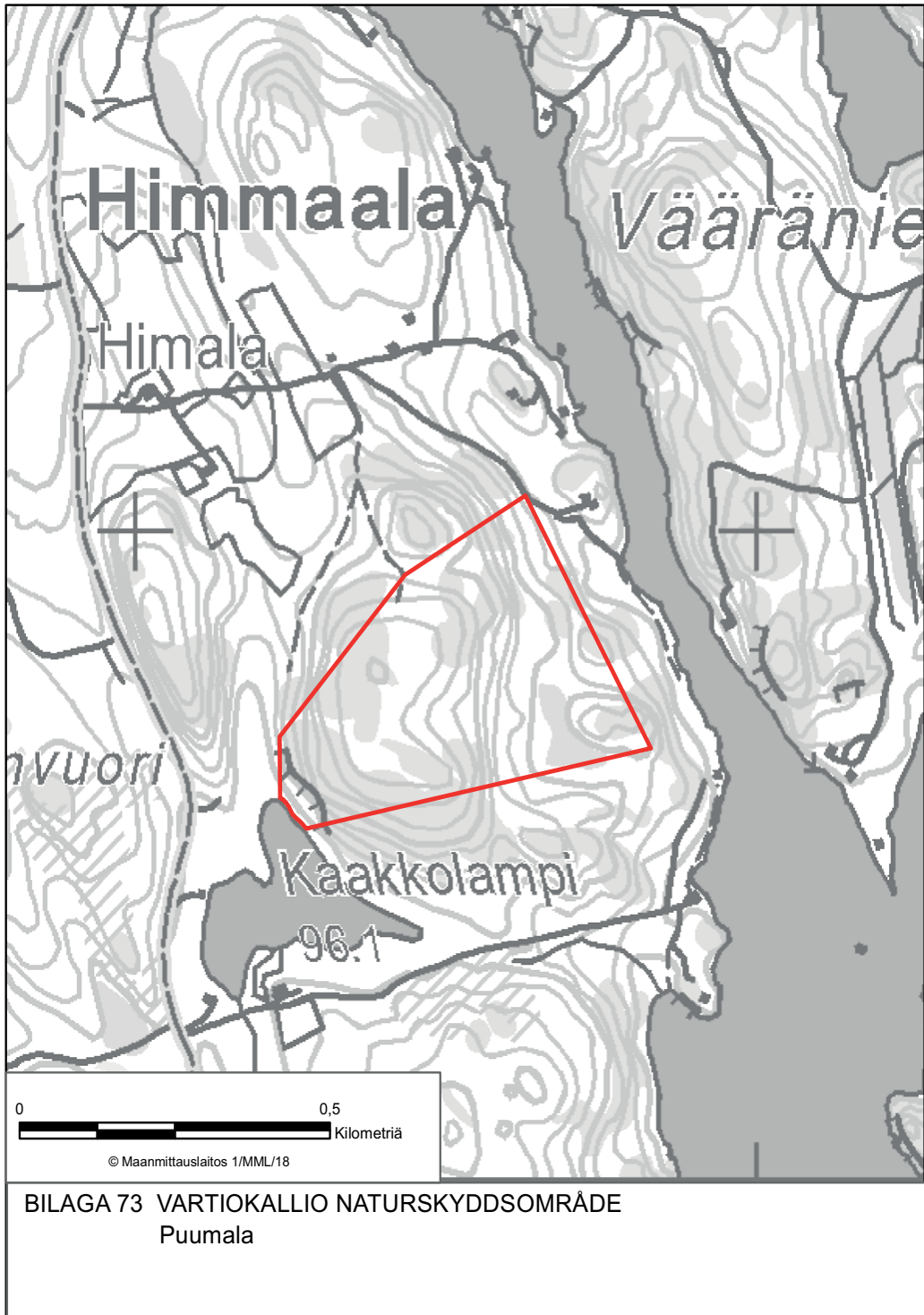


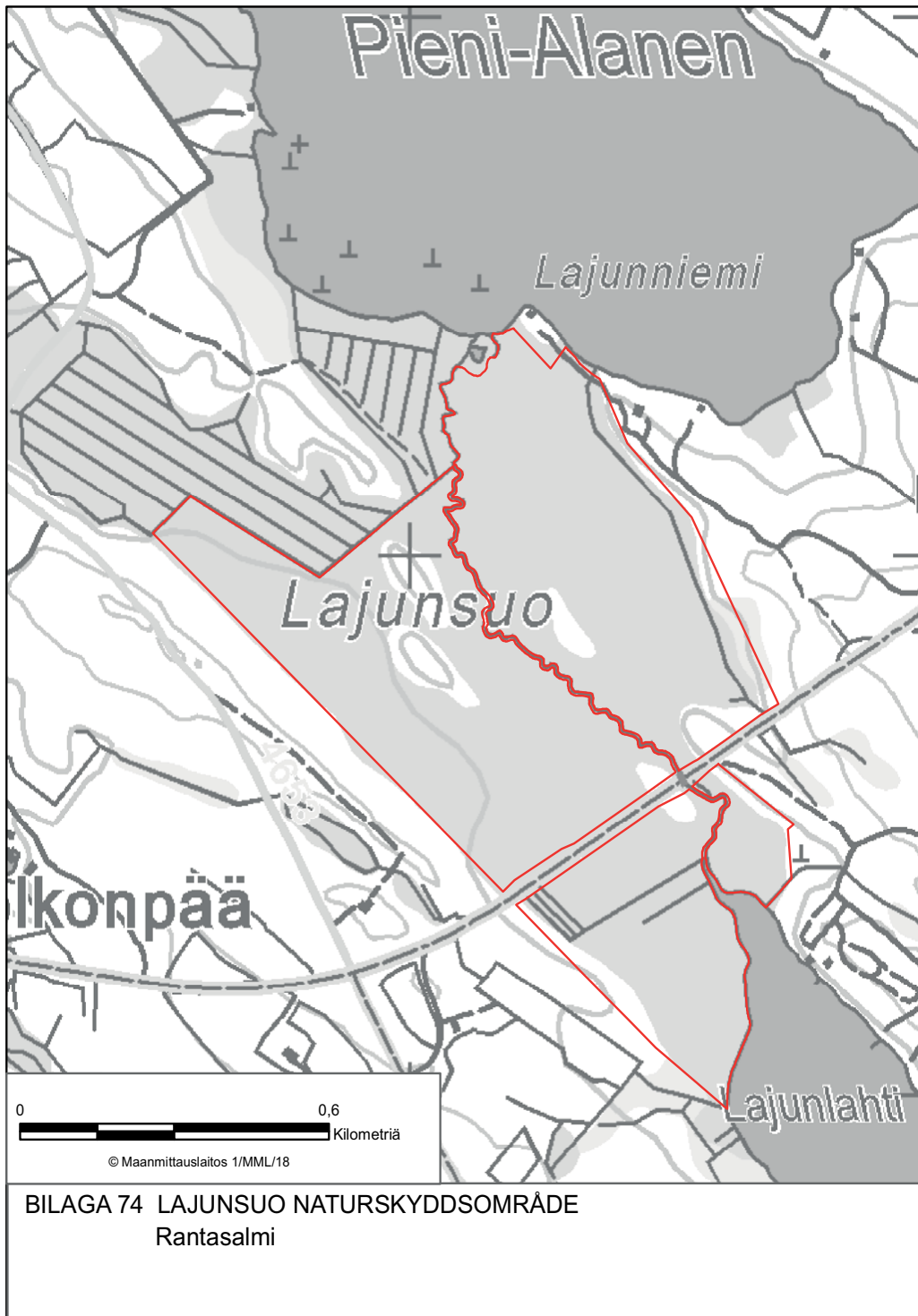


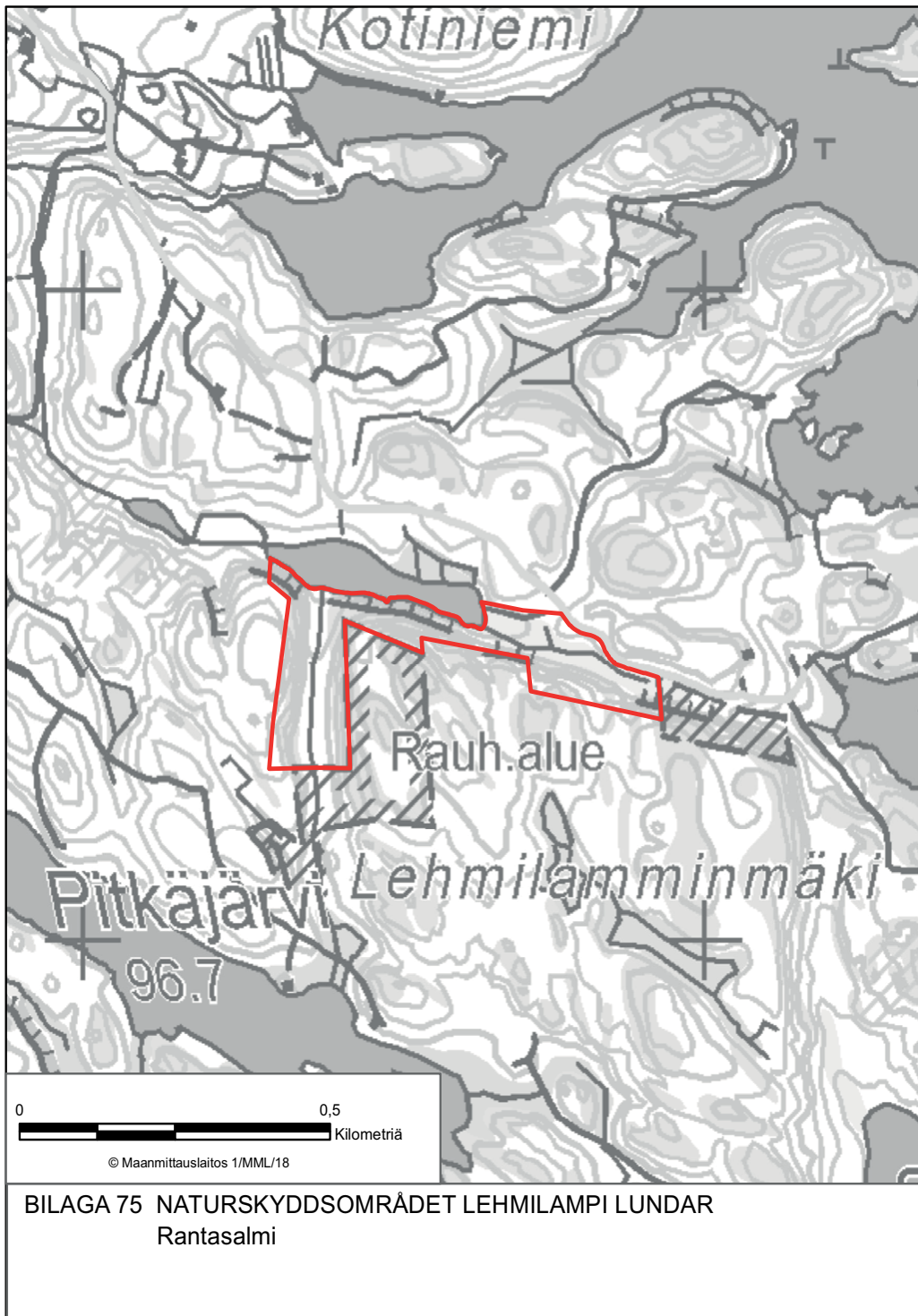


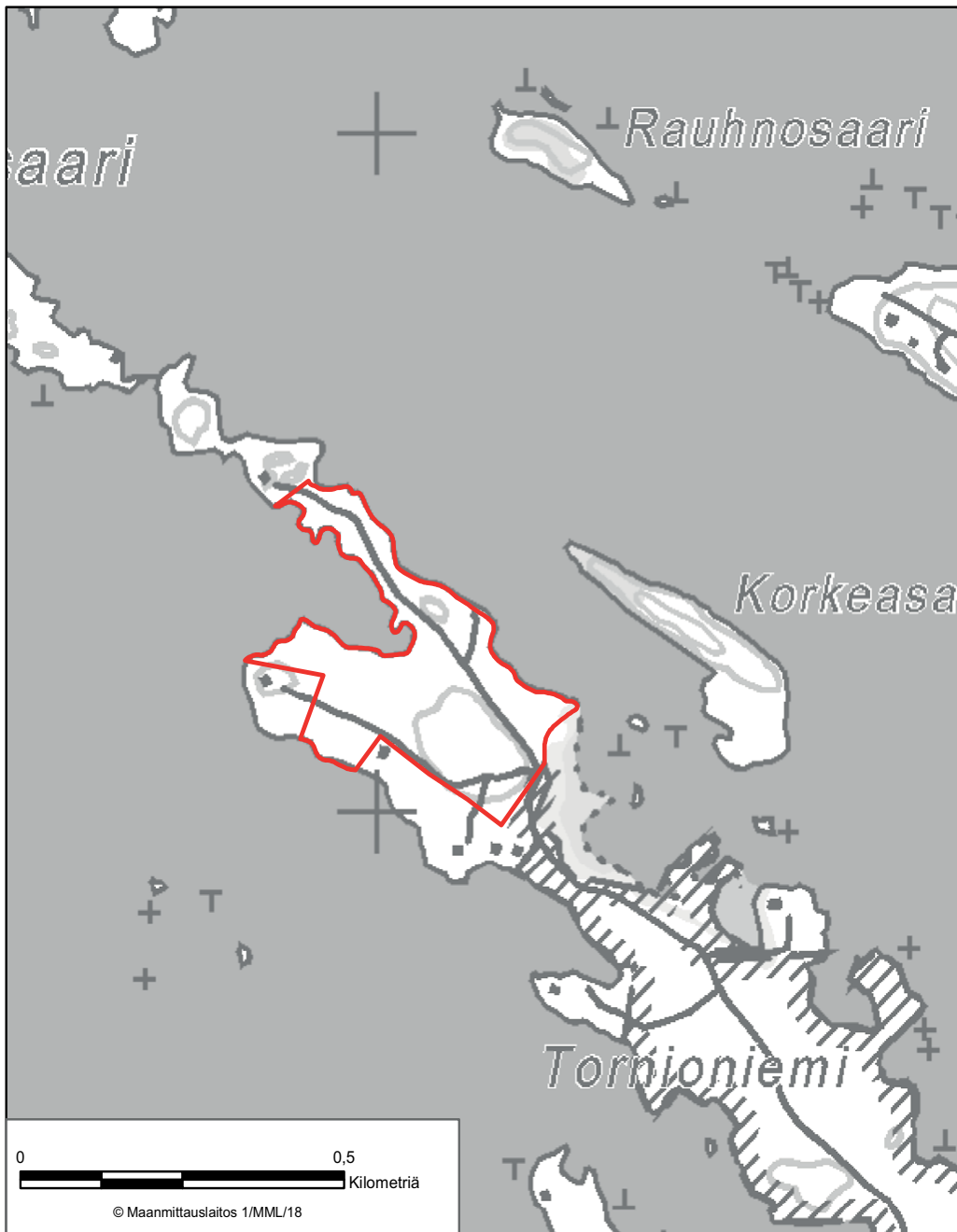




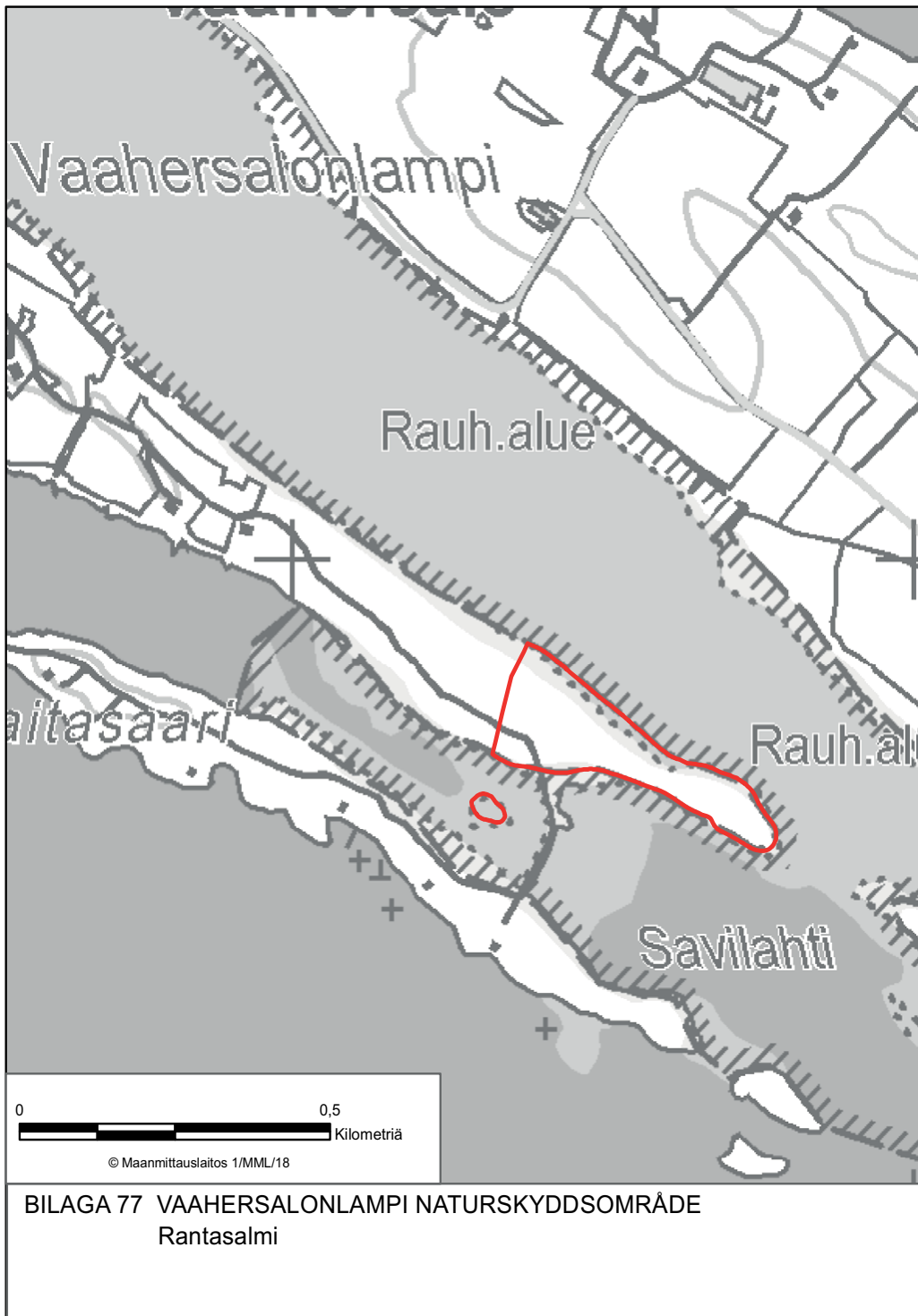


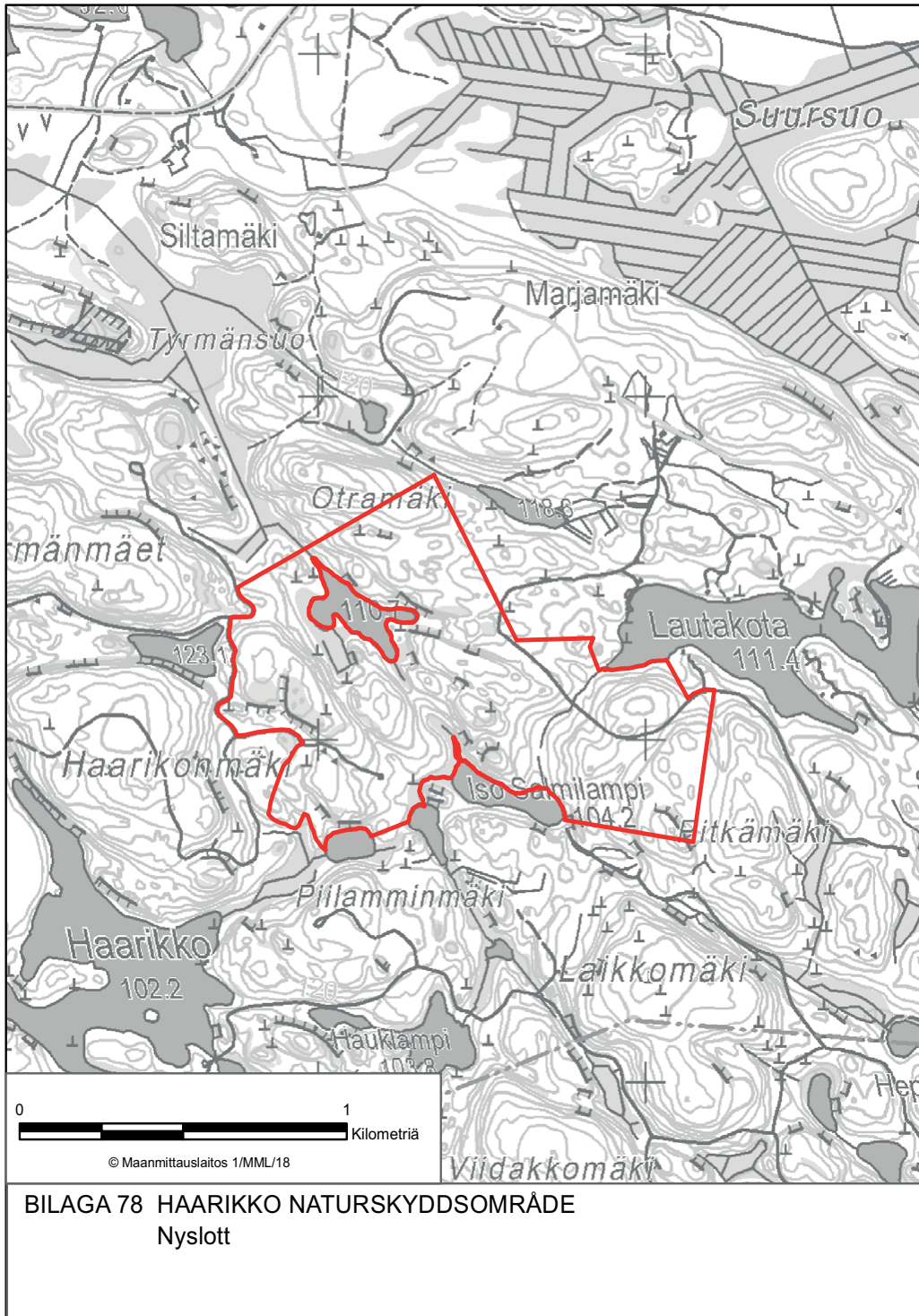


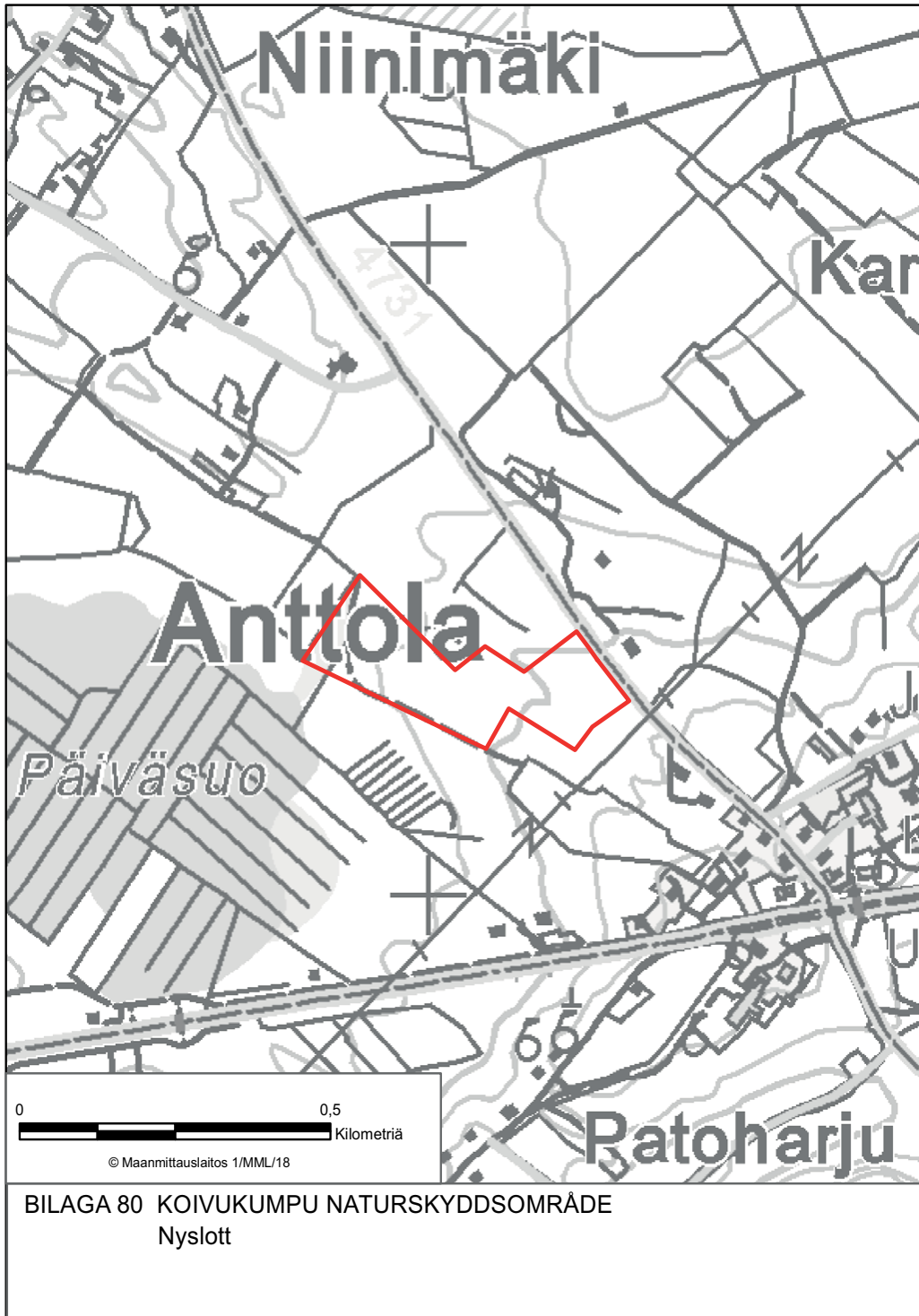


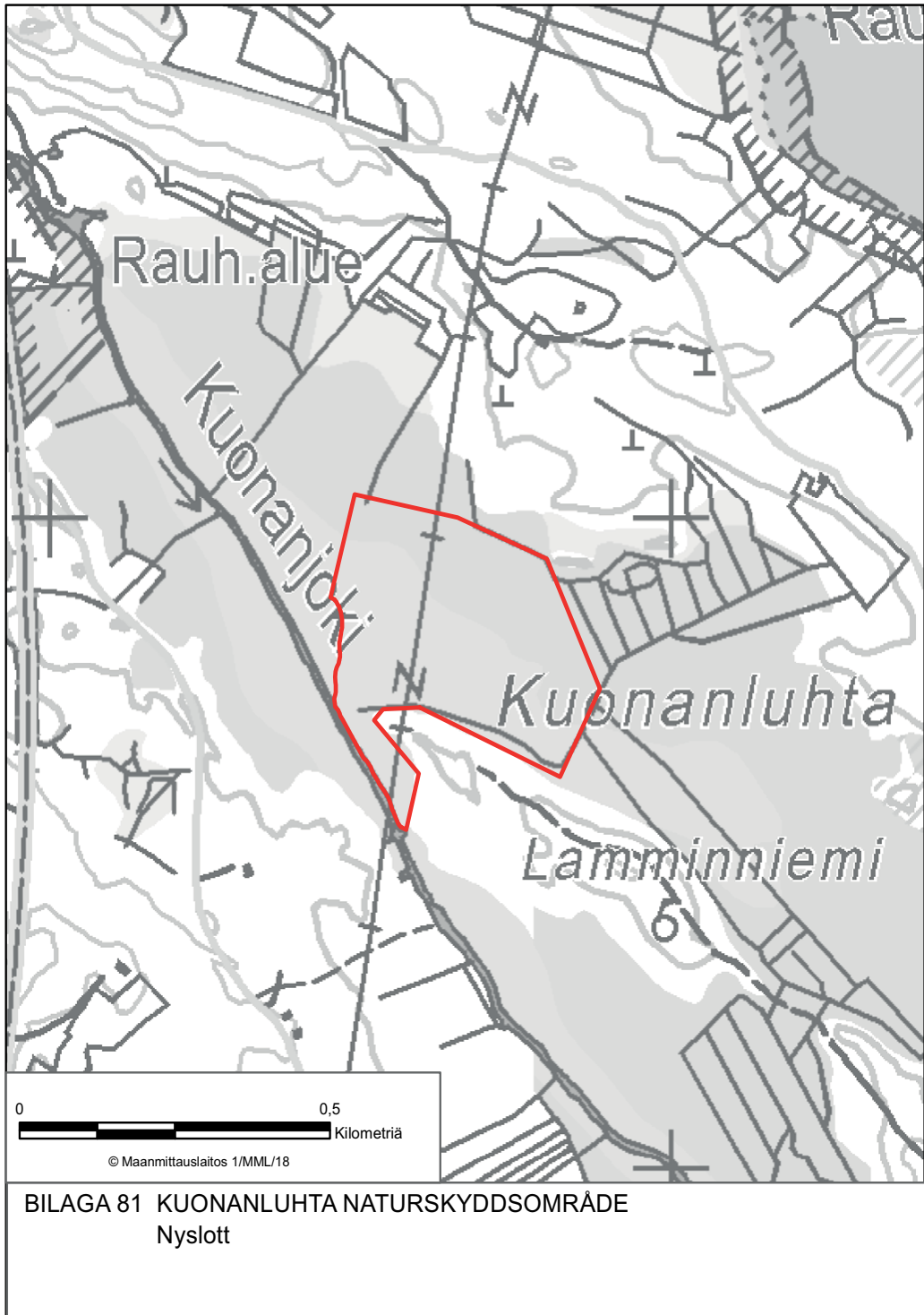


BILAGA 76 TORNIONIEMI NATURSKYDDSOMRÅDE
Rantasalmi

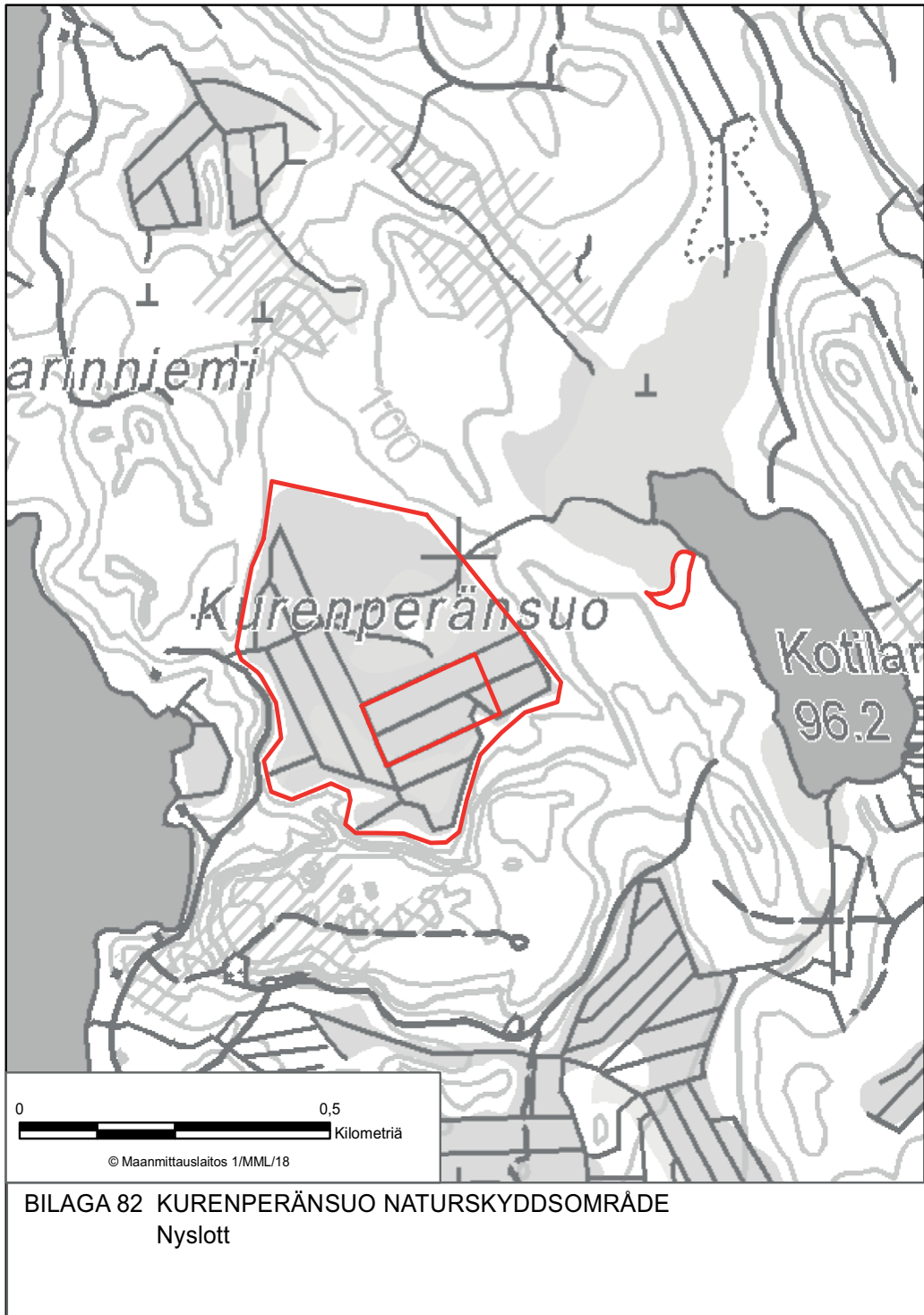




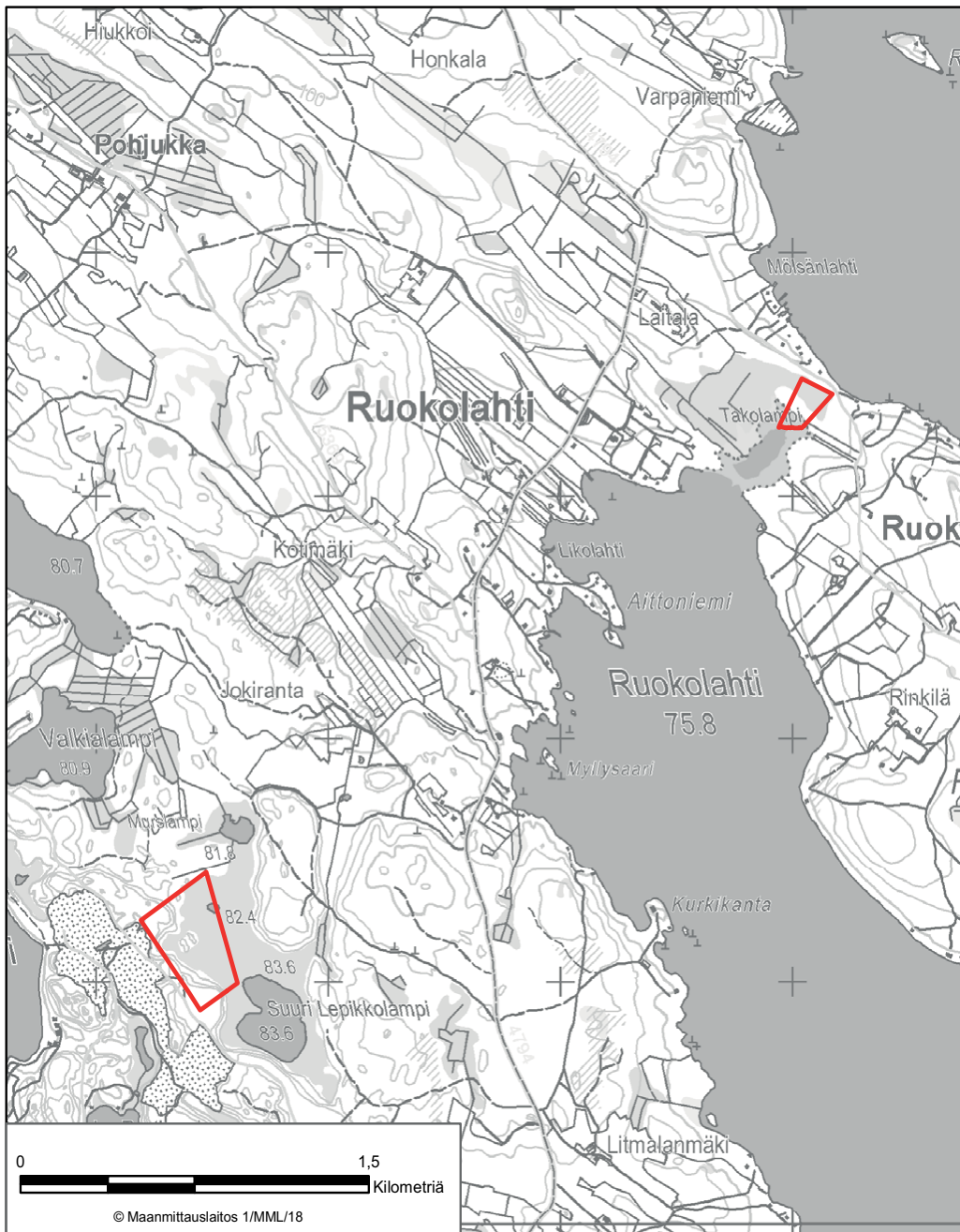




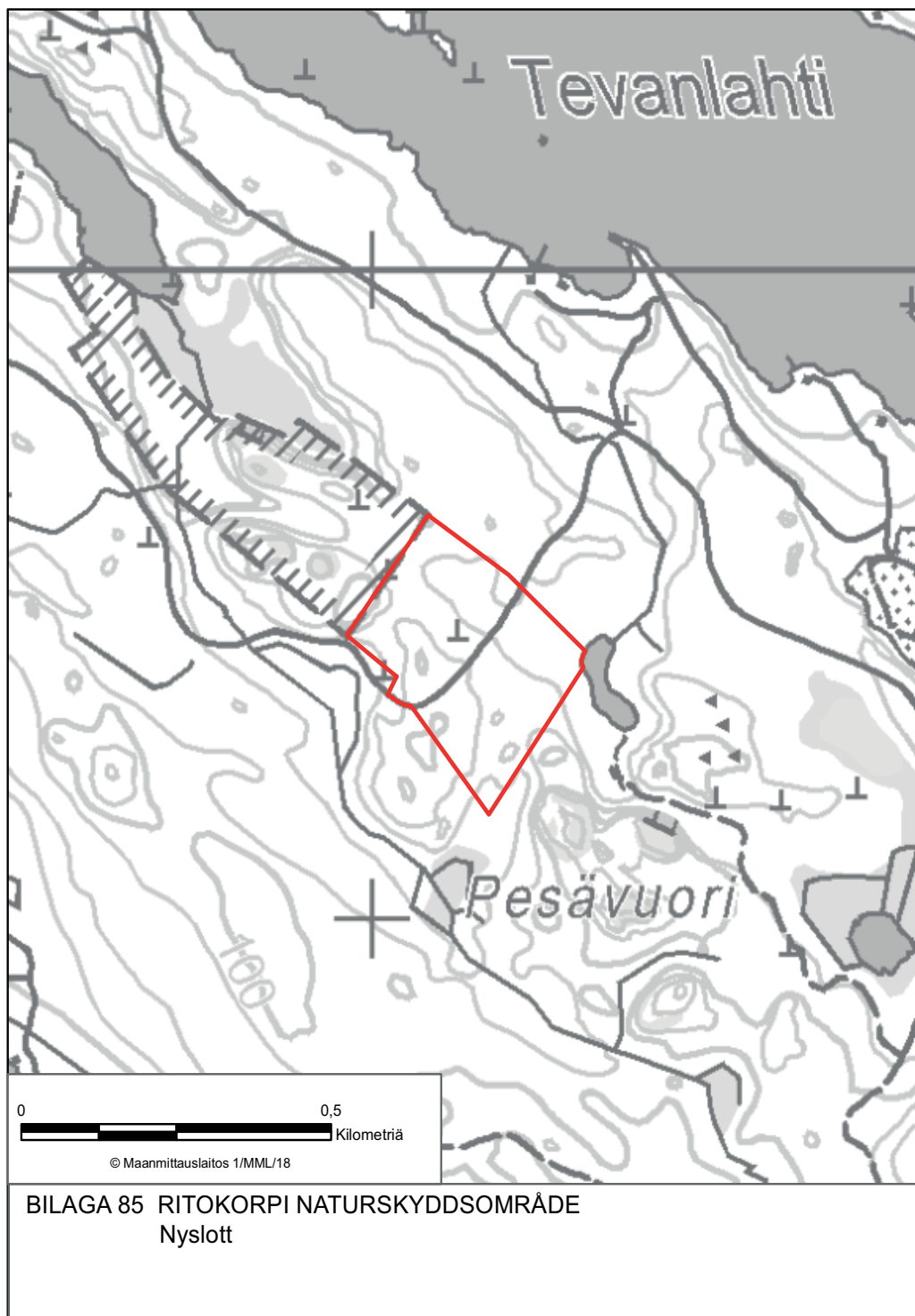
BILAGA 81 KUONANLUHTA NATURSKYDDSSOMRÅDE
Nyslott

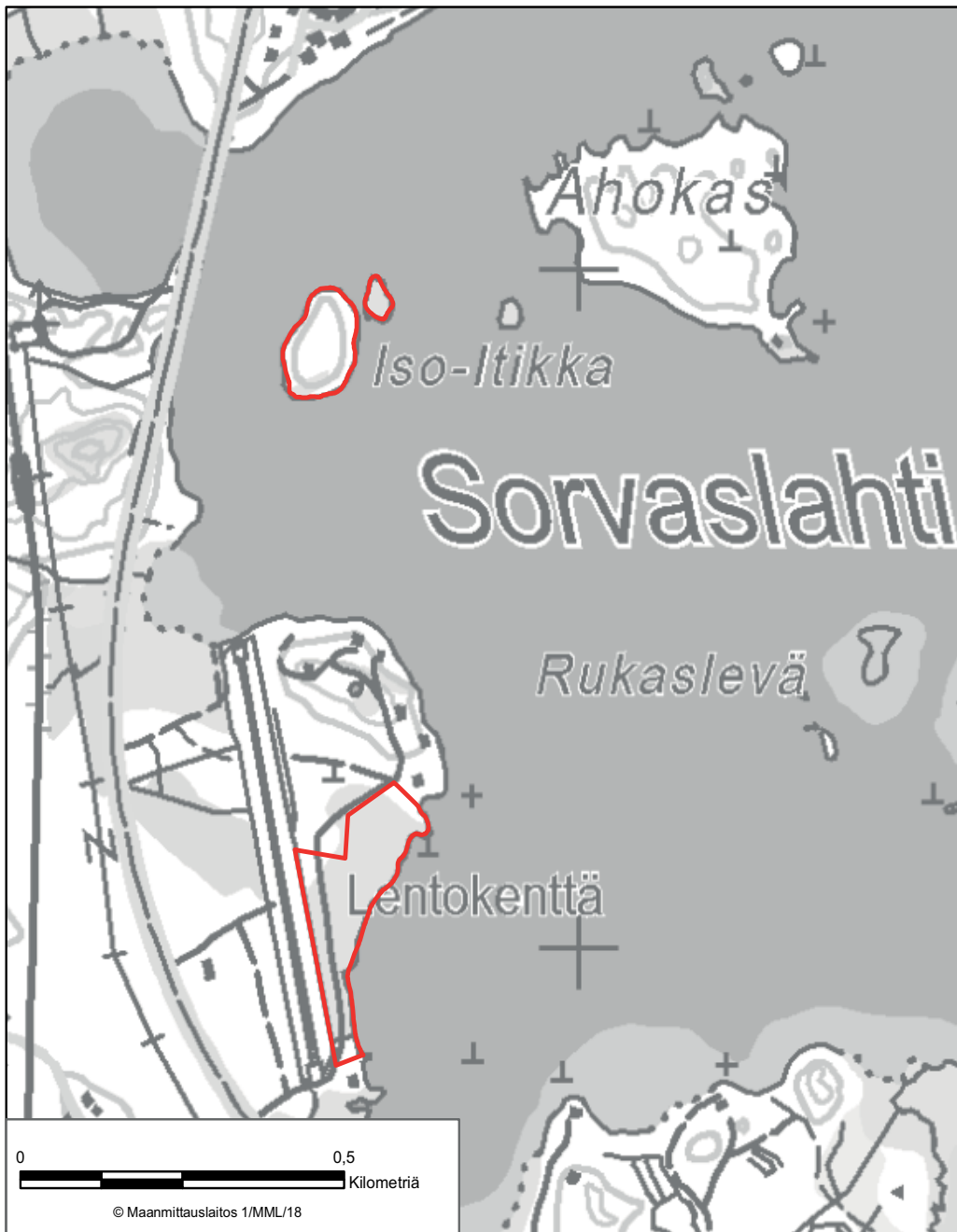






BILAGA 84 LEPIKKOLAMPI-TAKOLAMMINSUO NATURSKYDDSSOMRÅDE
Nyslott





BILAGA 86 SORVASLAHTI NATURSKYDDSSOMRÅDE
Nyslott





BILAGA 88 ENONVESI-RUTKANLAHTI NATURSKYDDSSOMRÅDE
Sulkava

