

# SUOMEN SÄÄDÖSKOKOELMA

Julkaistu Helsingissä 18 päivänä helmikuuta 2019

---

---

205/2019

## Ympäristöministeriön asetus Etelä-Savon maakunnan luonnonsuojelualueista

Ympäristöministeriön päätöksen mukaisesti säädetään luonnonsuojelulain (1096/1996) 17 §:n 1 momentin ja 17 a §:n 5 momentin nojalla, sellaisina kuin ne ovat laissa 58/2011:

1 §

### *Luonnonsuojelualueiden perustamistarkoitus*

Etelä-Savon maakunnan edustavien lehtojen, vanhojen metsien, soiden, lintukosteikkojen sekä ranta- ja saaristoluonnon suojelemiseksi, rakennetun kulttuuriperinnön ja perinnemaisemien ylläpitämiseksi sekä retkeilyä, opetusta ja tutkimusta varten perustetaan luonnonsuojelulain (1096/1996) 17 §:n mukaisiksi muiksi luonnonsuojelualueiksi 2 §:ssä tarkoitettut alueet.

2 §

### *Sijainti ja rajat*

Luonnonsuojelualueita ovat seuraavat valtion omistamat alueet, joiden rajat on merkitty punaisella viivalla asetuksen liitteissä 1–94 oleviin karttoihin:

- 1) Kokinniemen-Syväsalmensaaren luonnonsuojelualue, jonka pinta-ala on noin 11 hehtaaria (liite 1), Enonkosken kunnassa;
- 2) Käkölammen luonnonsuojelualue, jonka pinta-ala on noin 0,5 hehtaaria (liite 2), Enonkosken kunnassa;
- 3) Apanmäen luonnonsuojelualue, jonka pinta-ala on noin 8 hehtaaria (liite 3), Heinäveden kunnassa;
- 4) Heinolanmäen luonnonsuojelualue, jonka pinta-ala on noin 17 hehtaaria (liite 4), Heinäveden kunnassa;
- 5) Koskijärven luonnonsuojelualue, jonka pinta-ala on noin 1 hehtaaria (liite 5), Heinäveden kunnassa;
- 6) Kyrönsuon luonnonsuojelualue, jonka pinta-ala on noin 15 hehtaaria (liite 6), Heinäveden kunnassa;
- 7) Leväsensuon-Haisevanpuron luonnonsuojelualue, jonka pinta-ala on noin 29 hehtaaria (liite 7), Heinäveden kunnassa;
- 8) Somerjoensuon luonnonsuojelualue, jonka pinta-ala on noin 22 hehtaaria (liite 8), Heinäveden kunnassa;
- 9) Valkeisnevan-Polvijoensuon luonnonsuojelualue, jonka pinta-ala on noin 59 hehtaaria (liite 9), Heinäveden kunnassa;
- 10) Hirvensalmen Suurisuo- luonnonsuojelualue, jonka pinta-ala on noin 98 hehtaaria (liite 10), Hirvensalmen kunnassa;

- 11) Kolmhaukisen luonnonsuojelualue, jonka pinta-ala on noin 2 hehtaaria (liite 11), Hirvensalmen kunnassa;
- 12) Savisalonsuojelualue, jonka pinta-ala on noin 30 hehtaaria (liite 12), Hirvensalmen kunnassa;
- 13) Vahvaselän-Vahvajärven metsän luonnonsuojelualue, jonka pinta-ala on noin 25 hehtaaria (liite 13), Hirvensalmen kunnassa;
- 14) Eteläselän lehdon luonnonsuojelualue, jonka pinta-ala on noin 7 hehtaaria (liite 14), Joroisten kunnassa;
- 15) Huutokosken luonnonsuojelualue, jonka pinta-ala on noin 1 hehtaaria (liite 15), Joroisten kunnassa;
- 16) Ruokojärven-Mulan luonnonsuojelualue, jonka pinta-ala on noin 5 hehtaaria (liite 16), Joroisten kunnassa ja Varkauden kaupungissa;
- 17) Tervaruukinsalonsuojelualue, jonka pinta-ala on noin 77 hehtaaria (liite 17), Joroisten kunnassa;
- 18) Karhuvuoren luonnonsuojelualue, jonka pinta-ala on noin 11 hehtaaria (liite 18), Juvan kunnassa;
- 19) Myllyjoen lehtokorven luonnonsuojelualue, jonka pinta-ala on noin 0,6 hehtaaria (liite 19), Juvan kunnassa;
- 20) Pattoin luonnonsuojelualue, jonka pinta-ala on noin 30 hehtaaria (liite 20), Juvan kunnassa;
- 21) Riuttaniemen luonnonsuojelualue, jonka pinta-ala on noin 10 hehtaaria (liite 21), Juvan kunnassa;
- 22) Hänninsaaren-Likokankaan luonnonsuojelualue, jonka pinta-ala on noin 34 hehtaaria (liite 22), Kangasniemen kunnassa;
- 23) Kinanevan luonnonsuojelualue, jonka pinta-ala on noin 79 hehtaaria (liite 23), Kangasniemen kunnassa;
- 24) Leppäselän luonnonsuojelualue, jonka pinta-ala on noin 17 hehtaaria (liite 24), Kangasniemen kunnassa;
- 25) Malloksen saarten luonnonsuojelualue, jonka pinta-ala on noin 11 hehtaaria (liite 25), Kangasniemen kunnassa;
- 26) Petäisen metsän luonnonsuojelualue, jonka pinta-ala on noin 26 hehtaaria (liite 26), Kangasniemen kunnassa;
- 27) Pitkäniitunkankaan luonnonsuojelualue, jonka pinta-ala on noin 12 hehtaaria (liite 27), Kangasniemen kunnassa;
- 28) Pukkiselän luonnonsuojelualue, jonka pinta-ala on noin 16 hehtaaria (liite 28), Kangasniemen kunnassa;
- 29) Anttilan tilan luonnonsuojelualue, jonka pinta-ala on noin 42 hehtaaria (liite 29), Mikkelin kaupungissa.
- 30) Hullanvuoren-Pälväsaarten luonnonsuojelualue, jonka pinta-ala on noin 9 hehtaaria (liite 30), Mikkelin kaupungissa;
- 31) Kakrialansuon luonnonsuojelualue, jonka pinta-ala on noin 40 hehtaaria (liite 31), Mikkelin kaupungissa;
- 32) Karkialammen luonnonsuojelualue, jonka pinta-ala on noin 11 hehtaaria (liite 32), Mikkelin kaupungissa;
- 33) Launinsuon luonnonsuojelualue, jonka pinta-ala on noin 11 hehtaaria (liite 33), Mikkelin kaupungissa;
- 34) Lierosaaren luonnonsuojelualue, jonka pinta-ala on noin 65 hehtaaria (liite 34), Mikkelin kaupungissa;
- 35) Mustalammen-Nurmilammen luonnonsuojelualue, jonka pinta-ala on noin 1 hehtaaria (liite 35), Mikkelin kaupungissa;
- 36) Männistön metsän luonnonsuojelualue, jonka pinta-ala on noin 8 hehtaaria (liite 36), Mikkelin kaupungissa;

- 37) Mörönpesänkankaan luonnonsuojelualue, jonka pinta-ala on noin 12 hehtaaria (liite 37), Mikkelin kaupungissa;
- 38) Onttoinvuorensuon luonnonsuojelualue, jonka pinta-ala on noin 7 hehtaaria (liite 38), Mikkelin kaupungissa;
- 39) Pahalamminvuoren luonnonsuojelualue, jonka pinta-ala on noin 58 hehtaaria (liite 39), Mikkelin kaupungissa;
- 40) Pitkäjärven-Löytynlammen saarien luonnonsuojelualue, jonka pinta-ala on noin 1 hehtaaria (liite 40), Mikkelin kaupungissa;
- 41) Pohjoislammen luonnonsuojelualue, jonka pinta-ala on noin 4 hehtaaria (liite 41), Mikkelin kaupungissa;
- 42) Rauhajärven saarten luonnonsuojelualue, jonka pinta-ala on noin 16 hehtaaria (liite 42), Mikkelin kaupungissa;
- 43) Ristiinansuon luonnonsuojelualue, jonka pinta-ala on noin 22 hehtaaria (liite 43), Mikkelin kaupungissa;
- 44) Taloahon metsän luonnonsuojelualue, jonka pinta-ala on noin 19 hehtaaria (liite 44), Mikkelin kaupungissa;
- 45) Tuhkaan-Aslahden-Orjuun luonnonsuojelualue, jonka pinta-ala on noin 16 hehtaaria (liite 45), Mikkelin kaupungissa;
- 46) Tujunlammen-Kilpuilammen luonnonsuojelualue, jonka pinta-ala on noin 67 hehtaaria (liite 46), Mikkelin kaupungissa;
- 47) Varsasaaren luonnonsuojelualue, jonka pinta-ala on noin 5 hehtaaria (liite 47), Mikkelin kaupungissa;
- 48) Väykkäänsuon luonnonsuojelualue, jonka pinta-ala on noin 80 hehtaaria (liite 48), Mikkelin kaupungissa ja Hirvensalmen kunnassa;
- 49) Suursuon luonnonsuojelualue, jonka pinta-ala on noin 84 hehtaaria (liite 49), Mikkelin kaupungissa ja Mäntyharjun kunnassa;
- 50) Hätälammenkankaan luonnonsuojelualue, jonka pinta-ala on noin 19 hehtaaria (liite 50), Mäntyharjun kunnassa;
- 51) Kihtelysniemen luonnonsuojelualue, jonka pinta-ala on noin 31 hehtaaria (liite 51), Mäntyharjun kunnassa;
- 52) Kinalammen metsän luonnonsuojelualue, jonka pinta-ala on noin 22 hehtaaria (liite 52), Mäntyharjun kunnassa;
- 53) Kurkivuoren rinnelehdon luonnonsuojelualue, jonka pinta-ala on noin 5 hehtaaria (liite 53), Mäntyharjun kunnassa;
- 54) Laukoniemen luonnonsuojelualue, jonka pinta-ala on noin 33 hehtaaria (liite 54), Mäntyharjun kunnassa;
- 55) Lähdemäen luonnonsuojelualue, jonka pinta-ala on noin 20 hehtaaria (liite 55), Mäntyharjun kunnassa;
- 56) Lärsänkankaan-Lamminpäänsuon luonnonsuojelualue, jonka pinta-ala on noin 22 hehtaaria (liite 56), Mäntyharjun kunnassa;
- 57) Pyhäniemen luonnonsuojelualue, jonka pinta-ala on noin 56 hehtaaria (liite 57), Mäntyharjun kunnassa;
- 58) Sammakkolammen metsän luonnonsuojelualue, jonka pinta-ala on noin 21 hehtaaria (liite 58), Mäntyharjun kunnassa;
- 59) Solistonsuon ja Alatalon metsien luonnonsuojelualue, jonka pinta-ala on noin 27 hehtaaria (liite 59), Mäntyharjun ja Pertunmaan kunnassa;
- 60) Ahvenjärven haan luonnonsuojelualue, jonka pinta-ala on noin 5 hehtaaria (liite 60), Pertunmaan kunnassa;
- 61) Ahvenjärven metsän luonnonsuojelualue, jonka pinta-ala on noin 7 hehtaaria (liite 61), Pertunmaan kunnassa;
- 62) Anetun luonnonsuojelualue, jonka pinta-ala on noin 44 hehtaaria (liite 62), Pertunmaan kunnassa;

- 63) Hörhänjoen luonnonsuojelualue, jonka pinta-ala on noin 80 hehtaaria (liite 63), Pertunmaan kunnassa;
- 64) Lautjärven-Kaituenlammen luonnonsuojelualue, jonka pinta-ala on noin 22 hehtaaria (liite 64), Pertunmaan kunnassa;
- 65) Mallatlahden metsän luonnonsuojelualue, jonka pinta-ala on noin 3 hehtaaria (liite 65), Pertunmaan kunnassa;
- 66) Tillinkankaan-Riutanmaan luonnonsuojelualue, jonka pinta-ala on noin 75 hehtaaria (liite 66), Pertunmaan kunnassa;
- 67) Haapajokivarren luonnonsuojelualue, jonka pinta-ala on noin 13 hehtaaria (liite 67), Pieksämäen kaupungissa;
- 68) Iso-Kylmän luonnonsuojelualue, jonka pinta-ala on noin 7 hehtaaria (liite 68), Pieksämäen kaupungissa;
- 69) Sairun luonnonsuojelualue, jonka pinta-ala on noin 20 hehtaaria (liite 69), Pieksämäen kaupungissa;
- 70) Vuorisen vuoren luonnonsuojelualue, jonka pinta-ala on noin 2 hehtaaria (liite 70), Pieksämäen kaupungissa;
- 71) Kaitajärven metsän luonnonsuojelualue, jonka pinta-ala on noin 19 hehtaaria (liite 71), Puumalan kunnassa;
- 72) Ruokojärven metsän luonnonsuojelualue, jonka pinta-ala on noin 2 hehtaaria (liite 72), Puumalan kunnassa;
- 73) Vartiokallion luonnonsuojelualue, jonka pinta-ala on noin 17 hehtaaria (liite 73), Puumalan kunnassa;
- 74) Lajunsuon luonnonsuojelualue, jonka pinta-ala on noin 75 hehtaaria (liite 74), Rantasalmen kunnassa;
- 75) Lehmilammen lehtojen luonnonsuojelualue, jonka pinta-ala on noin 7 hehtaaria (liite 75), Rantasalmen kunnassa;
- 76) Tornioniemen luonnonsuojelualue, jonka pinta-ala on noin 10 hehtaaria (liite 76), Rantasalmen kunnassa;
- 77) Vaahersalonlammen luonnonsuojelualue, jonka pinta-ala on noin 5 hehtaaria (liite 77), Rantasalmen kunnassa;
- 78) Haarikon luonnonsuojelualue, jonka pinta-ala on noin 88 hehtaaria (liite 78), Savonlinnan kaupungissa;
- 79) Härkövuoren-Koivusaaren luonnonsuojelualue, jonka pinta-ala on noin 32 hehtaaria (liite 79), Savonlinnan kaupungissa;
- 80) Koivukummun luonnonsuojelualue, jonka pinta-ala on noin 6 hehtaaria (liite 80), Savonlinnan kaupungissa;
- 81) Kuonanluhdan luonnonsuojelualue, jonka pinta-ala on noin 13 hehtaaria (liite 81), Savonlinnan kaupungissa;
- 82) Kurenperänsuon luonnonsuojelualue, jonka pinta-ala on noin 17 hehtaaria (liite 82), Savonlinnan kaupungissa;
- 83) Miklinsalmen luonnonsuojelualue, jonka pinta-ala on noin 19 hehtaaria (liite 83), Savonlinnan kaupungissa;
- 84) Lepikkolammen-Takolamminsuon luonnonsuojelualue, jonka pinta-ala on noin 15 hehtaaria (liite 84), Savonlinnan kaupungissa;
- 85) Ritokorven luonnonsuojelualue, jonka pinta-ala on noin 9 hehtaaria (liite 85), Savonlinnan kaupungissa;
- 86) Sorvaslahden luonnonsuojelualue, jonka pinta-ala on noin 5 hehtaaria (liite 86), Savonlinnan kaupungissa;
- 87) Viitalahden metsän luonnonsuojelualue, jonka pinta-ala on noin 11 hehtaaria (liite 87), Savonlinnan kaupungissa;
- 88) Enonveden-Rutkanlahden luonnonsuojelualue, jonka pinta-ala on noin 61 hehtaaria (liite 88), Sulkavan kunnassa;

- 89) Kukkarlahden luonnonsuojelualue, jonka pinta-ala on noin 10 hehtaaria (liite 89), Sulkavan kunnassa;
- 90) Kukkosenkorven luonnonsuojelualue, jonka pinta-ala on noin 5 hehtaaria (liite 90), Sulkavan kunnassa;
- 91) Majoonkankaan luonnonsuojelualue, jonka pinta-ala on noin 19 hehtaaria (liite 91), Sulkavan kunnassa;
- 92) Paskolammin purolehdon luonnonsuojelualue, jonka pinta-ala on noin 2 hehtaaria (liite 92), Sulkavan kunnassa;
- 93) Peräkorven luonnonsuojelualue, jonka pinta-ala on noin 3 hehtaaria (liite 93), Sulkavan kunnassa;
- 94) Ruokolahden metsän luonnonsuojelualue, jonka pinta-ala on noin 15 hehtaaria (liite 94), Sulkavan kunnassa.

3 §

*Rauhoitussäännökset*

Tällä asetuksella perustettuihin luonnonsuojelualueisiin sovellettavista rauhoitussäännöksistä säädetään luonnonsuojelulain 17 a §:ssä.

Seuraavat toimet ovat kuitenkin sallittuja:

- 1) ojen ylläpito ja kunnostus luonnonsuojelualan ulkopuolisten alueiden välttämättömiä kuivatustarpeita varten;
- 2) olemassa olevan vesijohtoputken ylläpitoon liittyvät toimenpiteet Ruokojärven-Mulan ja Valkeisnevan-Polvijoensuon luonnonsuojelualueilla;
- 3) olemassa olevan moottorikelkkauran yllä- ja kunnossapito Leväsensuon-Haisevanpuron luonnonsuojelualueella;
- 4) puolustusvoimien harjoitus- ja koulutustoiminta Karkialammen luonnonsuojelualueella, johon puolustusvoimilla on käyttöoikeus;
- 5) olemassa olevan tien kunnostus sekä välttämätön leventäminen ja ylläpito Koskijärven luonnonsuojelualueella.

4 §

*Voimaantulo*

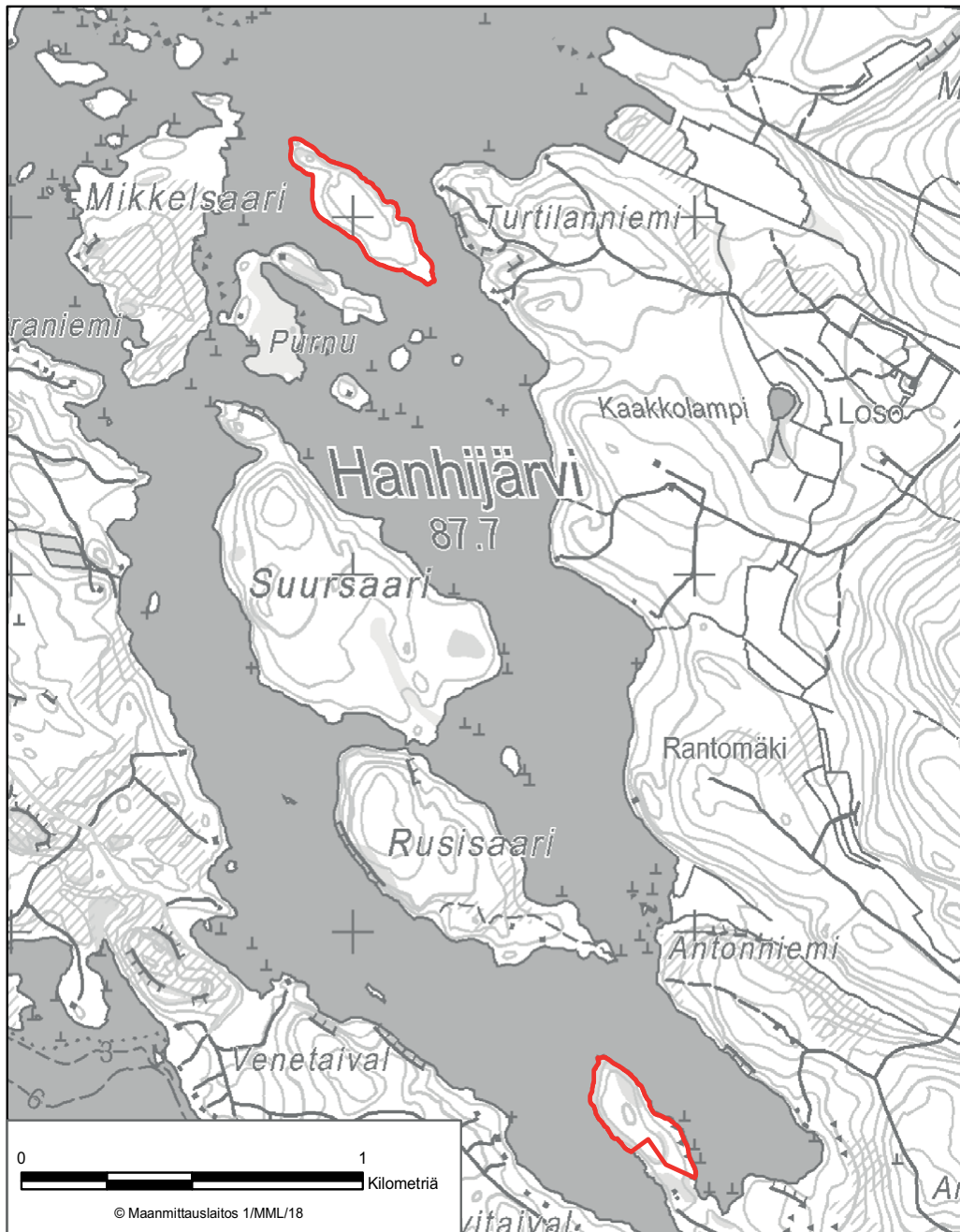
Tämä asetus tulee voimaan 1 päivänä toukokuuta 2019.

Sen estämättä, mitä 3 §:ssä säädetään, tämän asetuksen voimaantullessa voimassa olevien metsästysvuokrasopimusten mukainen metsästys voi jatkua 31 päivään joulukuuta 2019.

Helsingissä 14 päivänä helmikuuta 2019

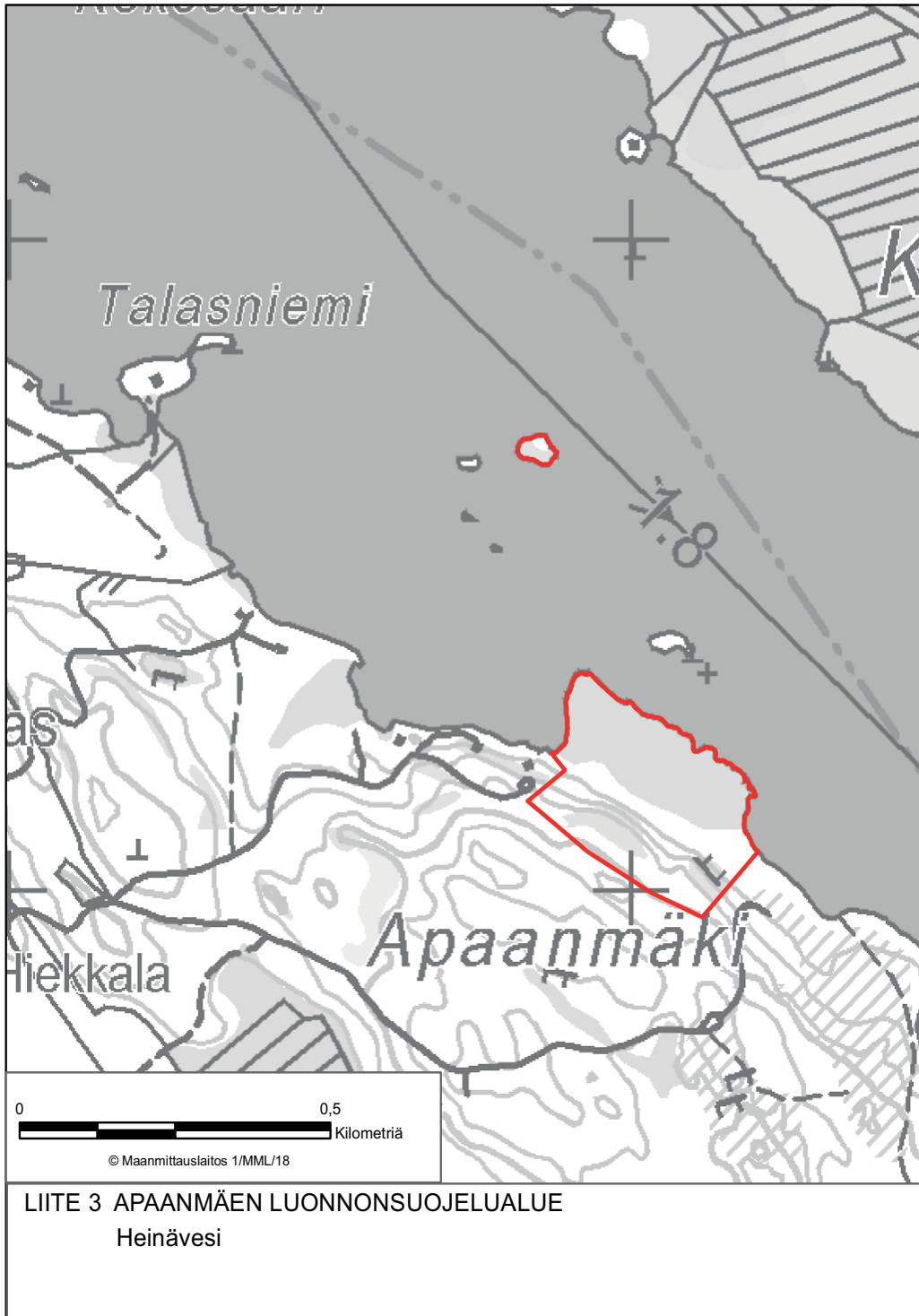
Asunto-, energia- ja ympäristöministeri Kimmo Tiilikainen

Lainsäädäntöneuvos Johanna Korpi

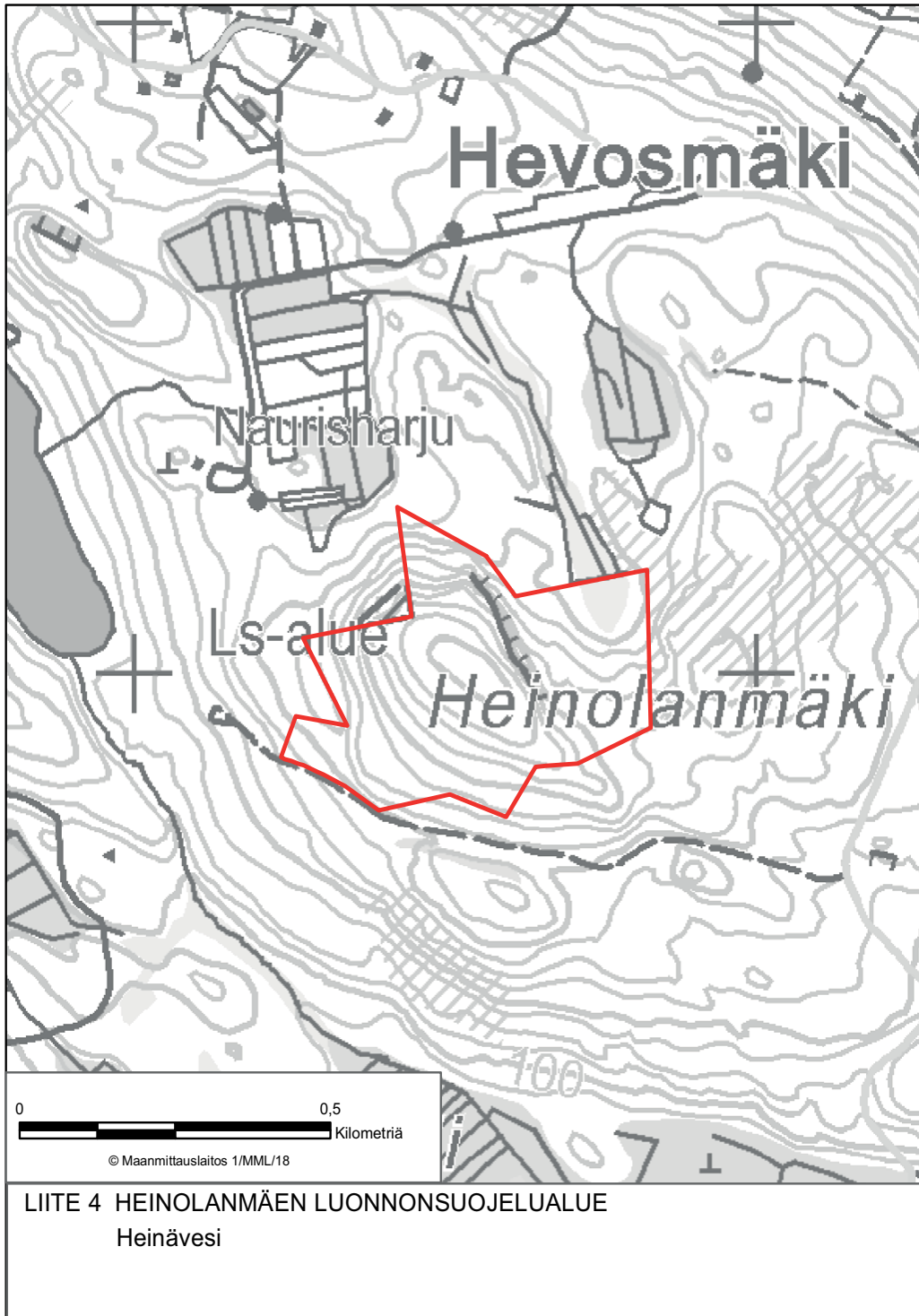


LIITE 1 KOKINNIEMEN-SYVÄSALMENZAAREN LUONNONSUOJELUALUE  
Enonkoski



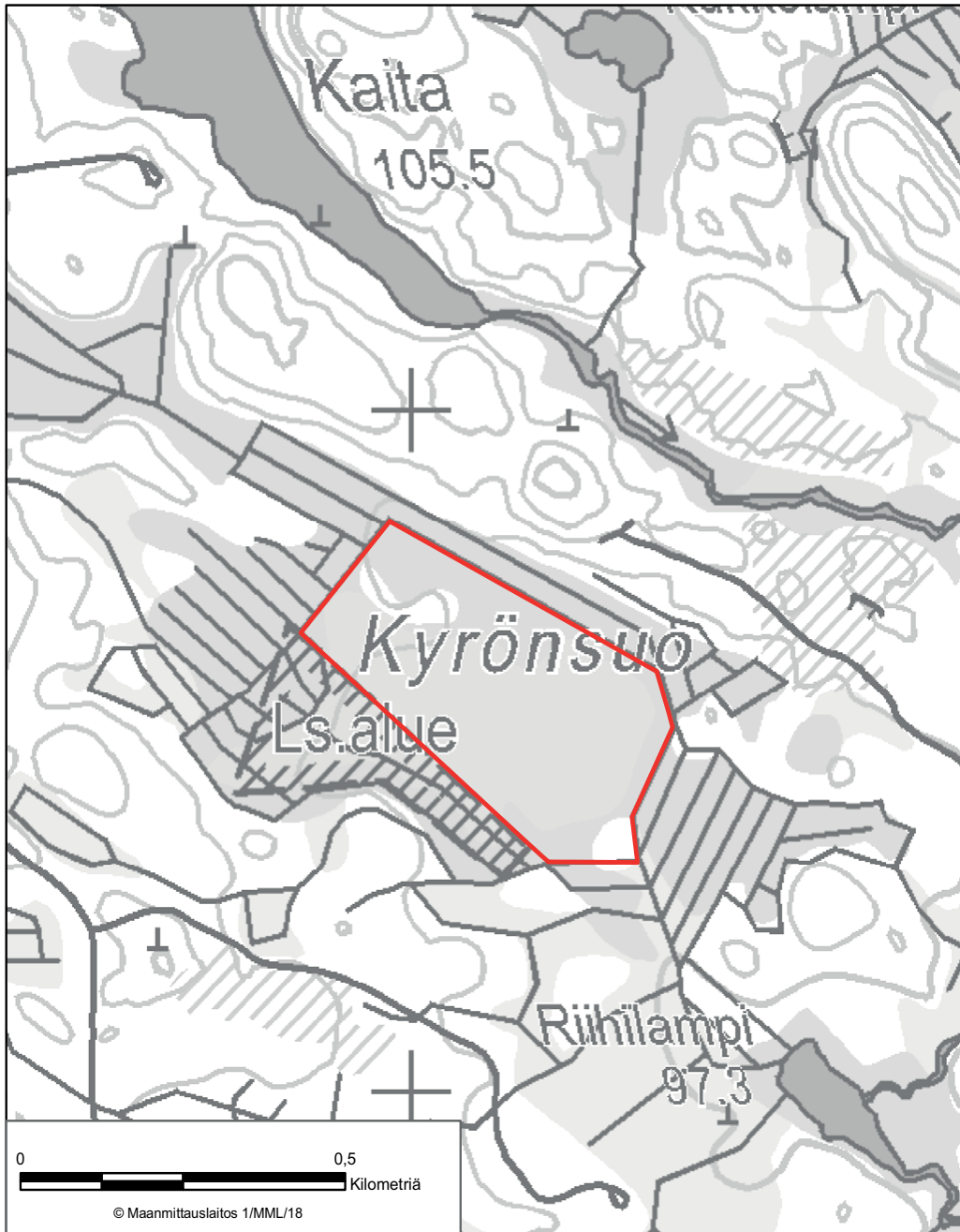






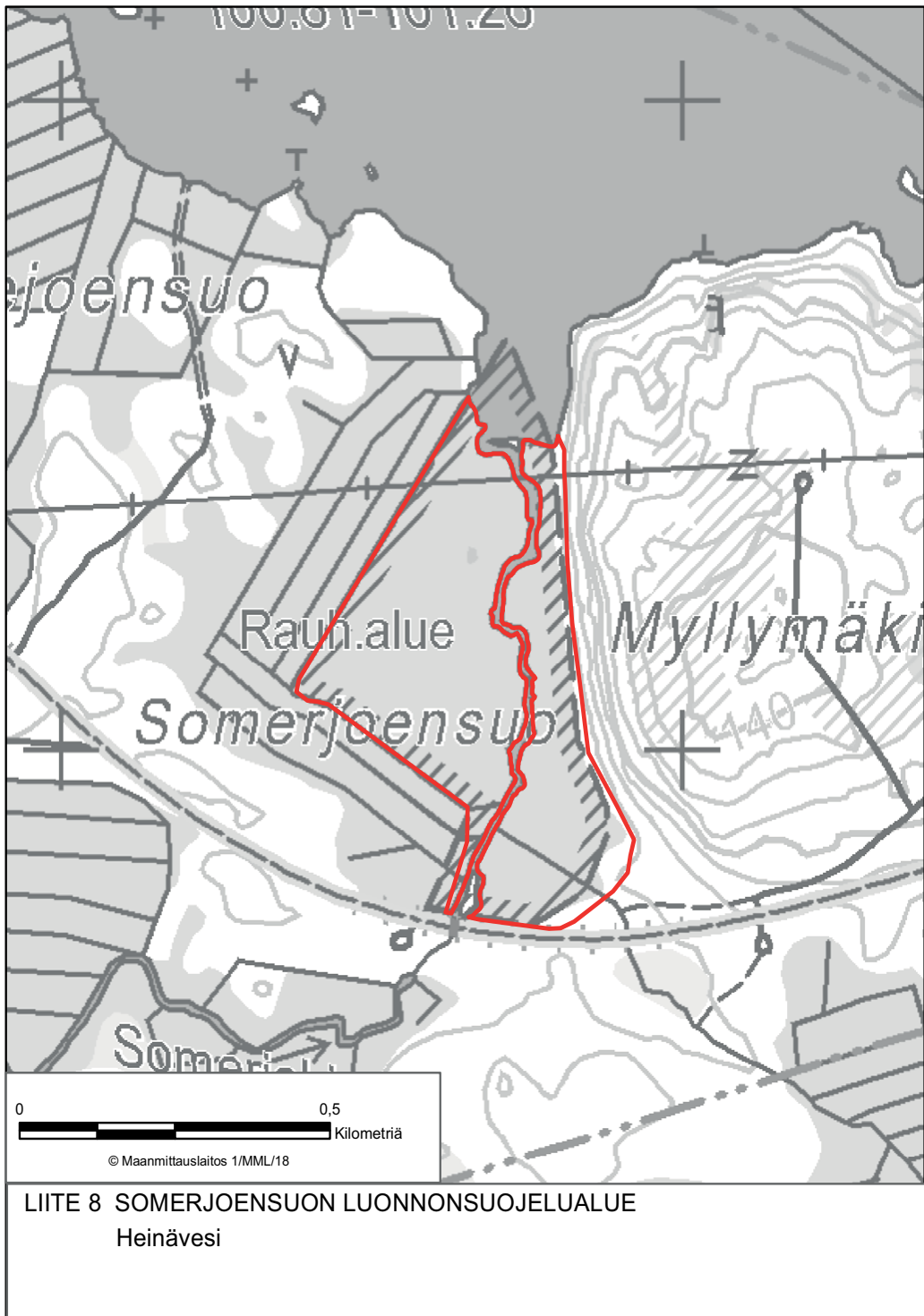


LIITE 5 KOSKIJÄRVEN LUONNONSUOJELUALUE  
Heinävesi



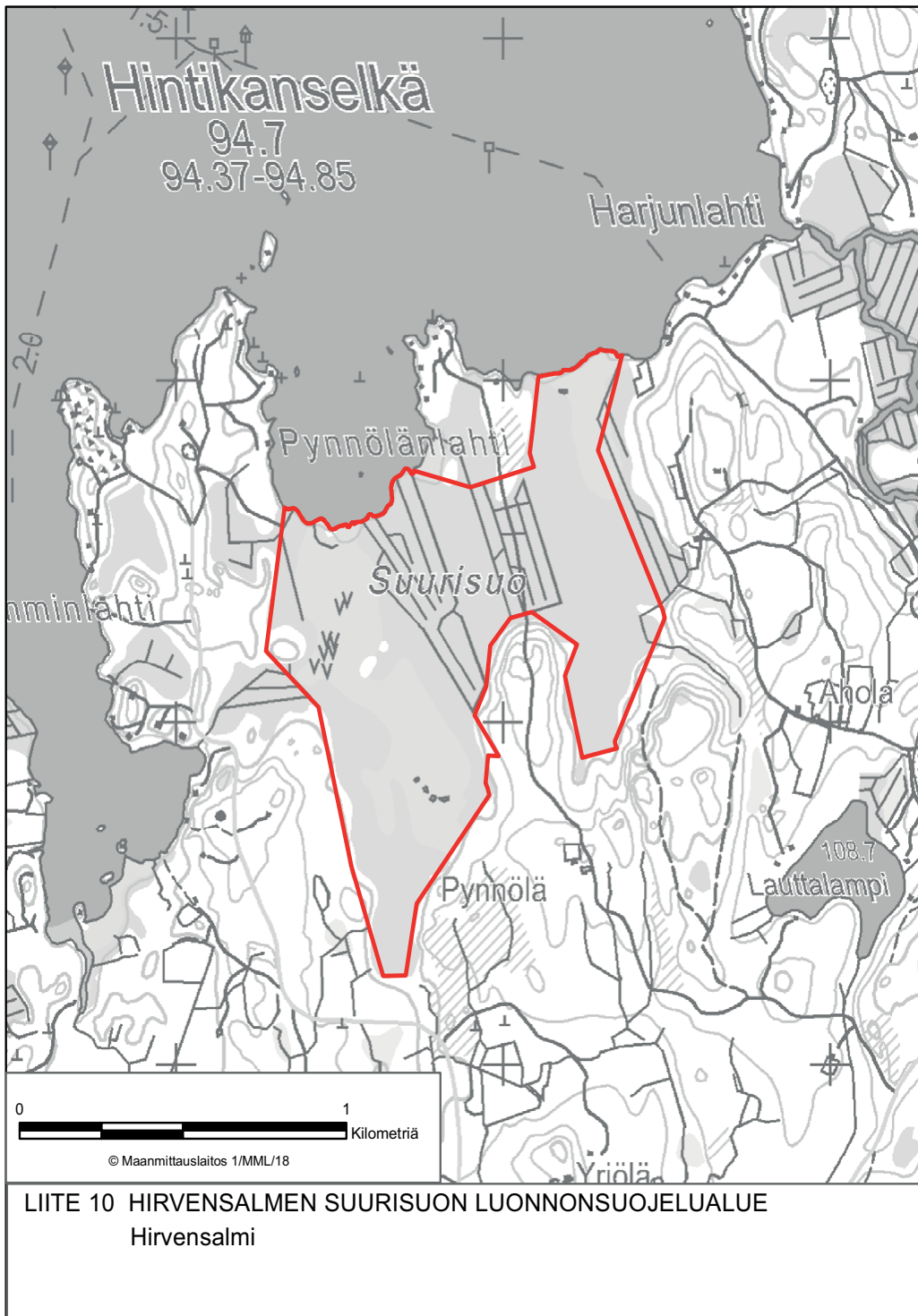
LIITE 6 KYRÖNSUON LUONNONSUOJELUALUE  
Heinävesi

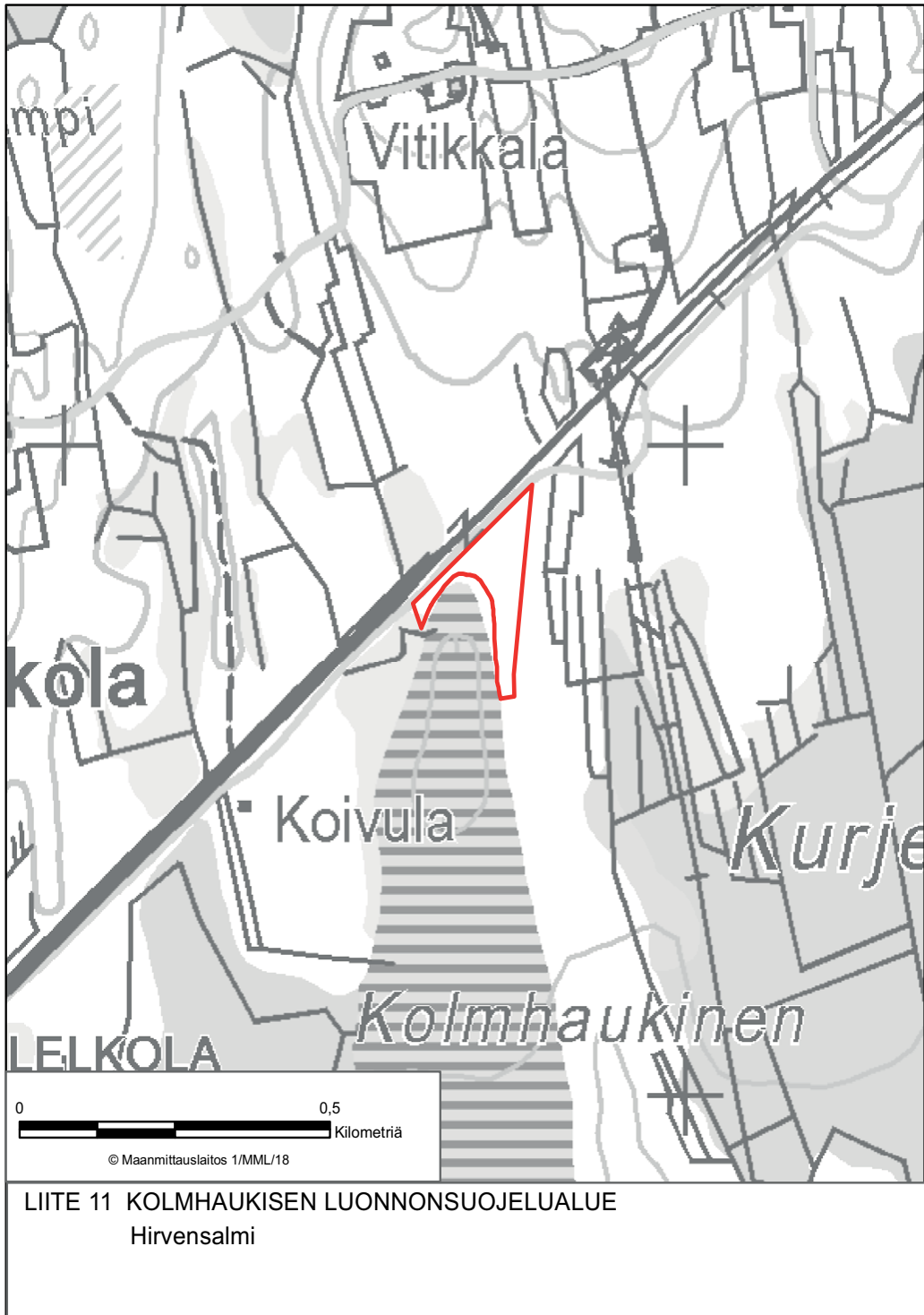




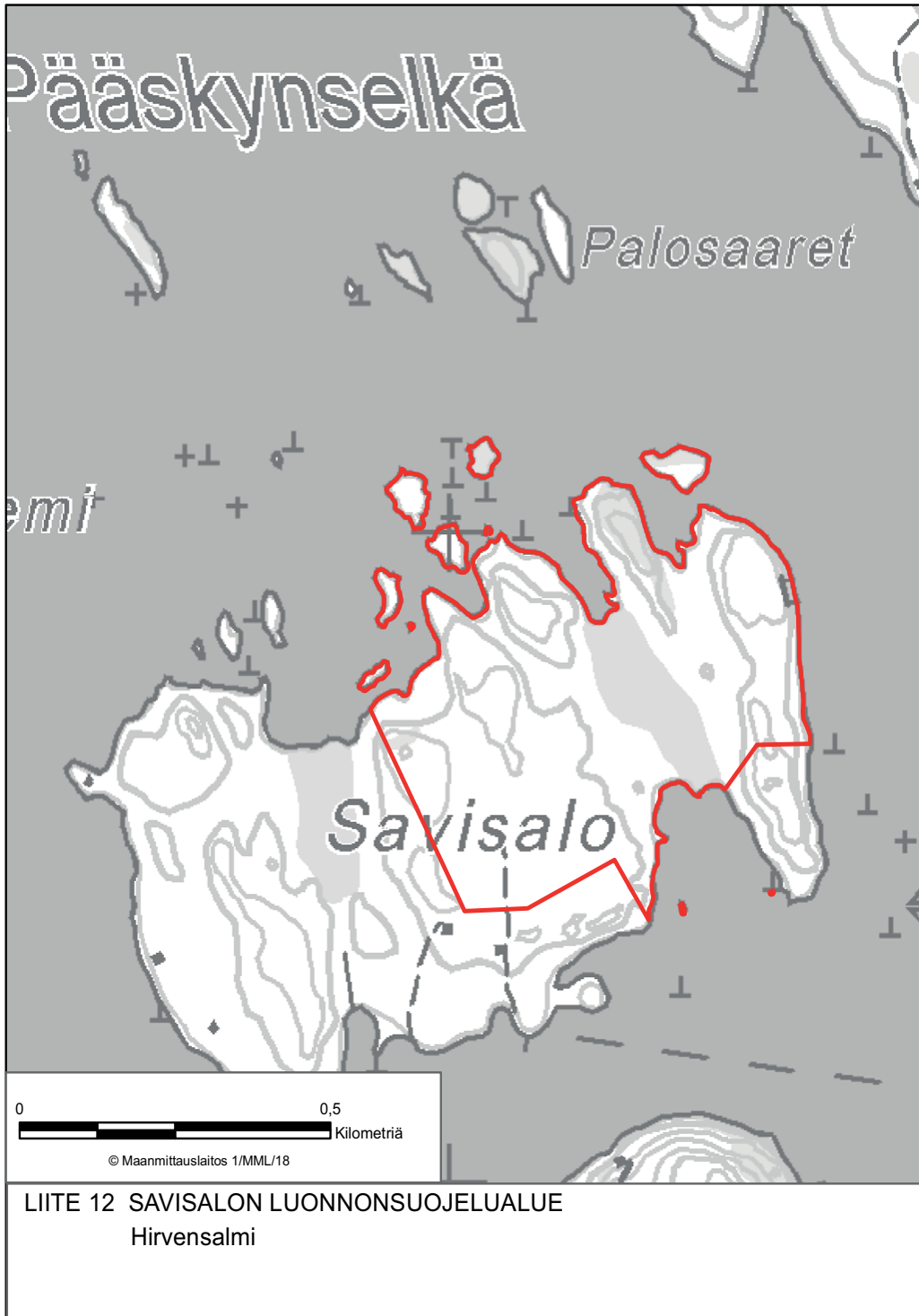


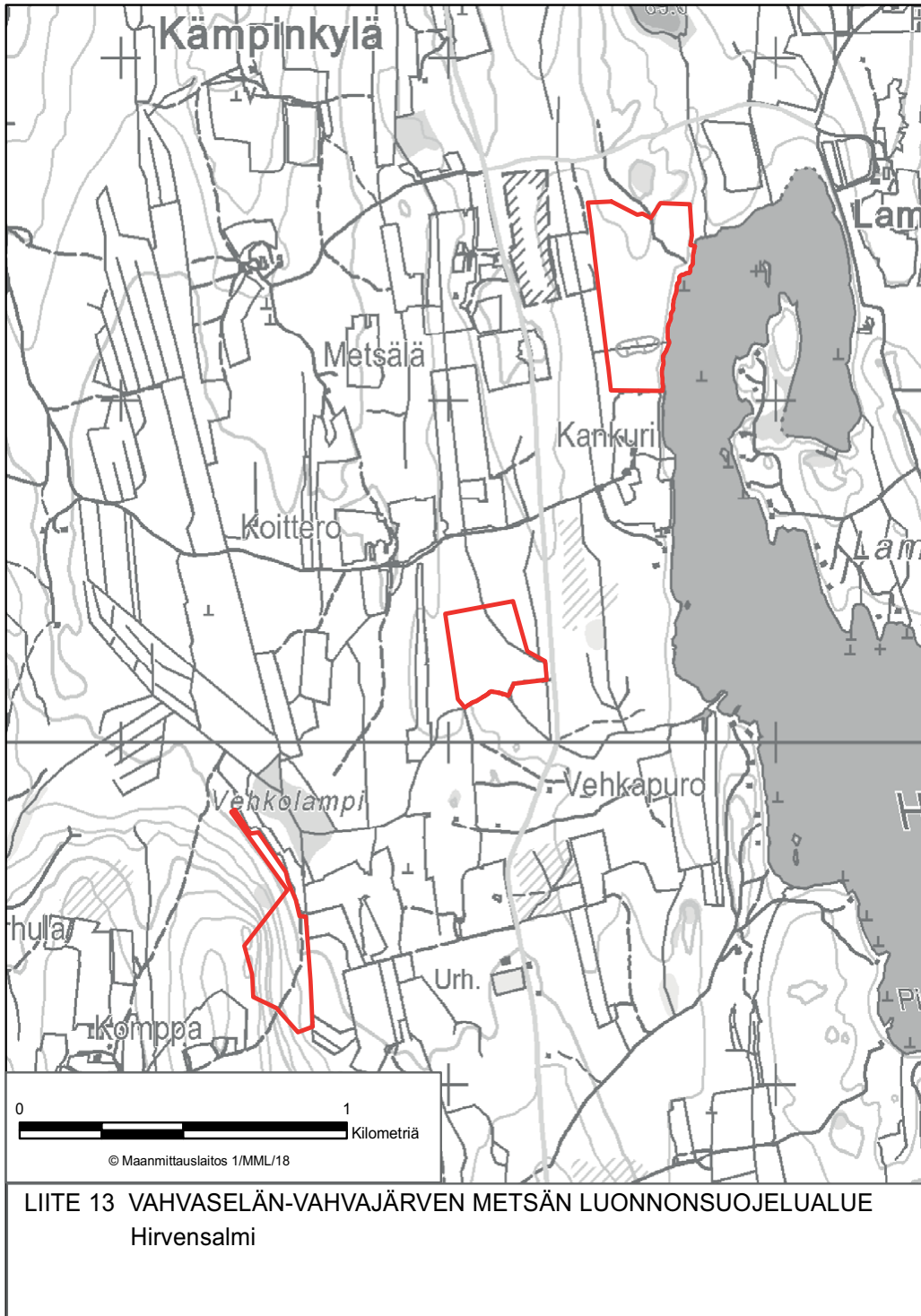
LIITE 9 VALKEISNEVAN-POLVIJOENSUON LUONNONSUOJELUALUE  
Heinävesi











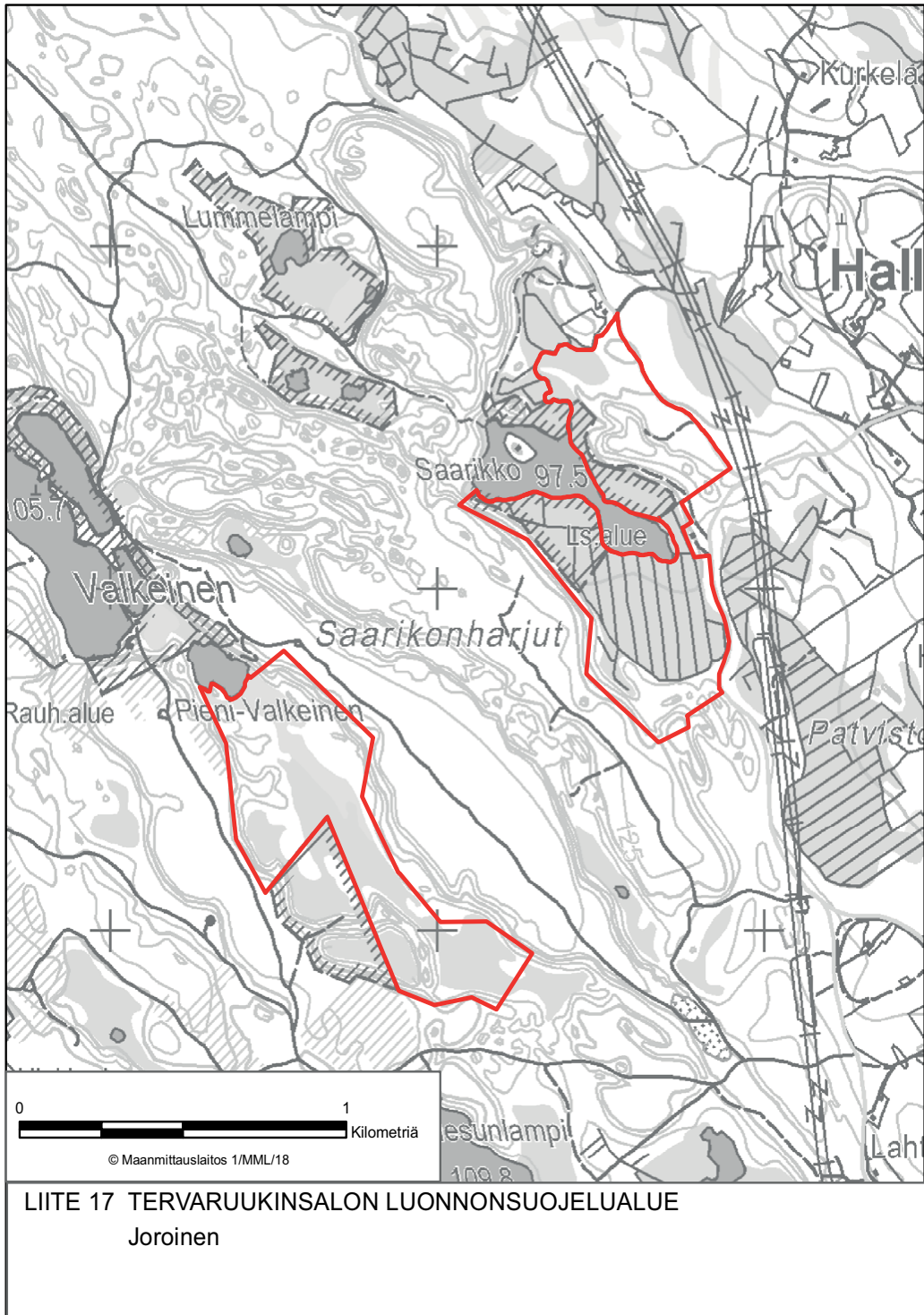


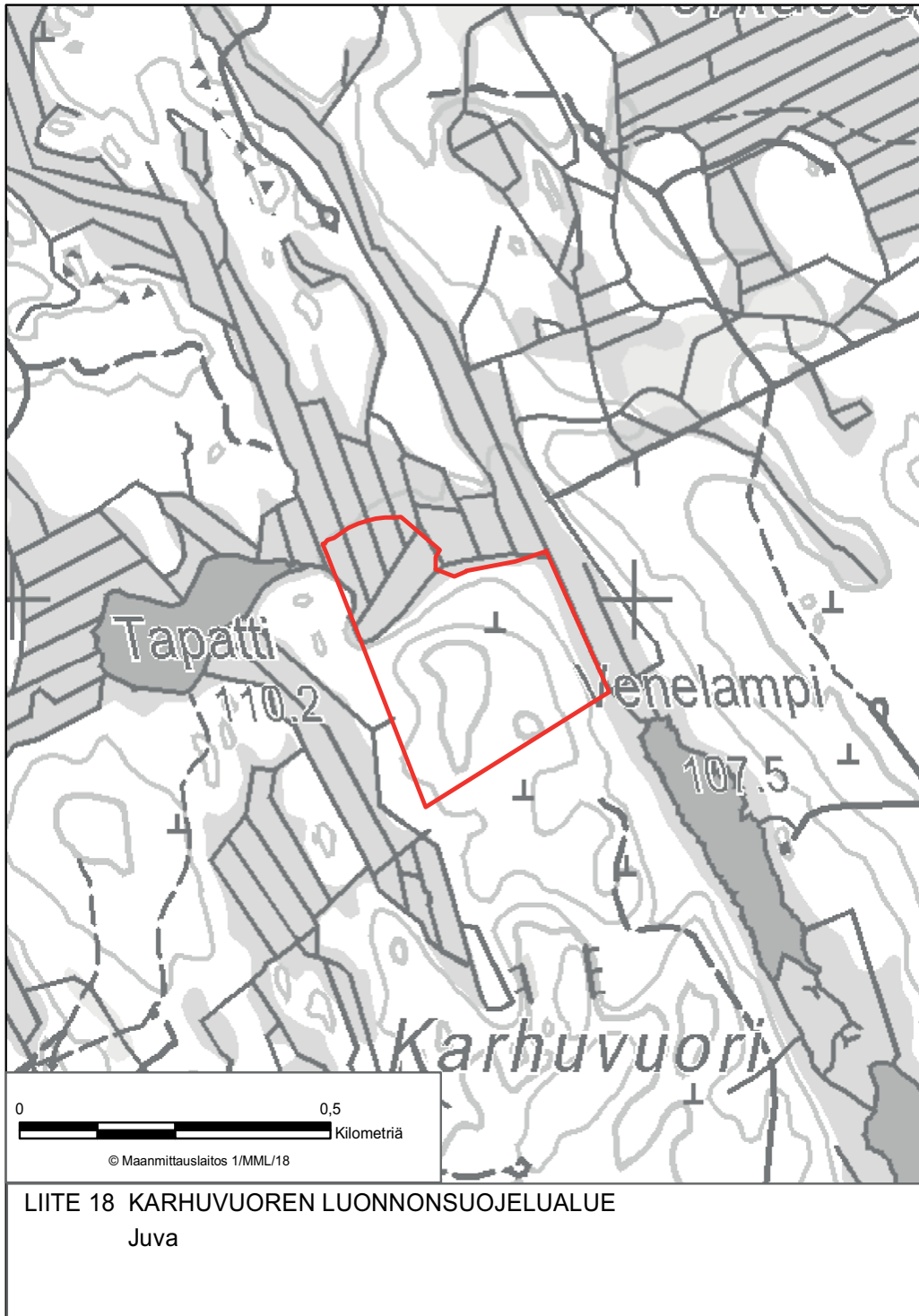


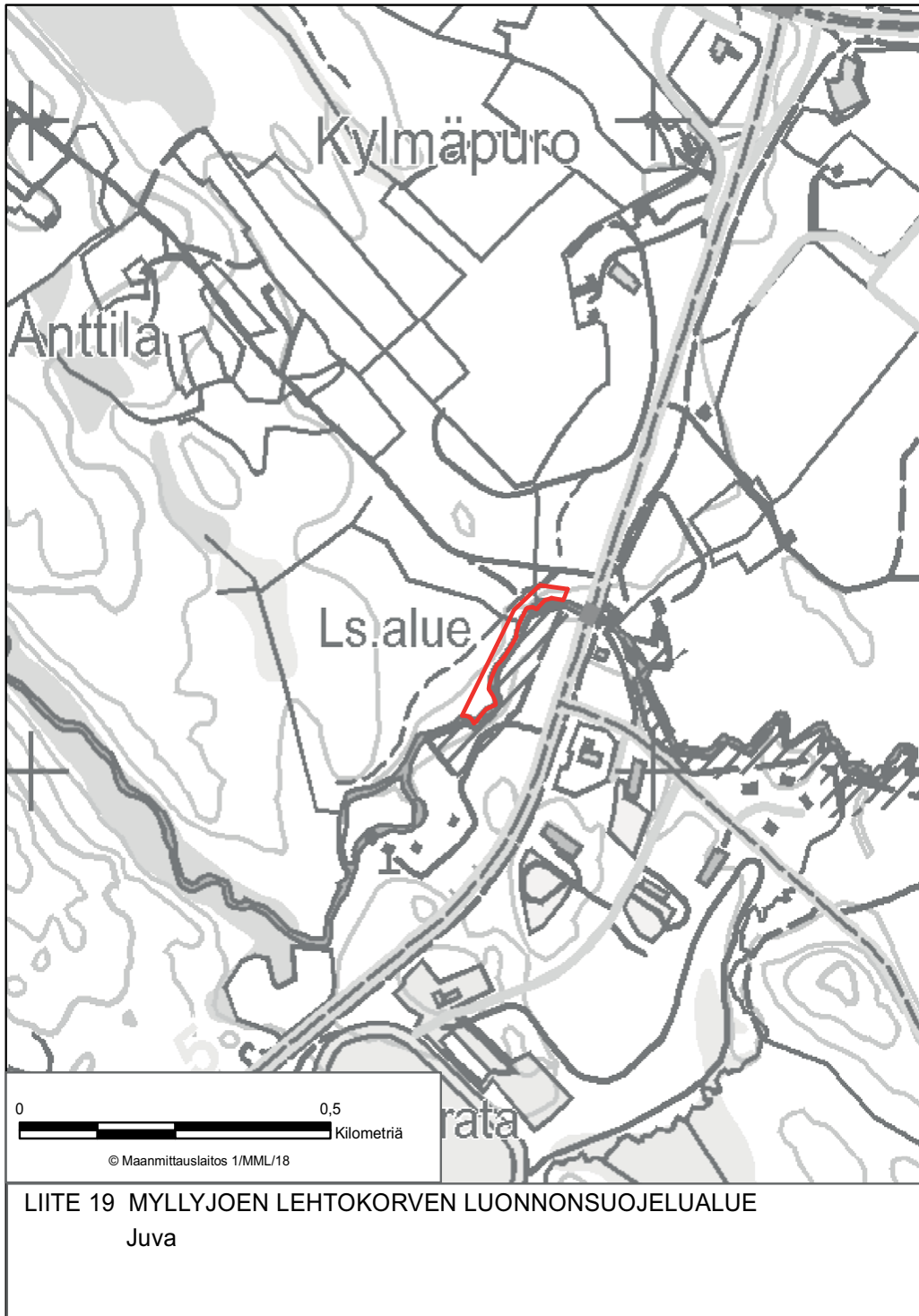
LIITE 15 HUUTOKOSKEN LUONNONSUOJELUALUE  
Joroinen



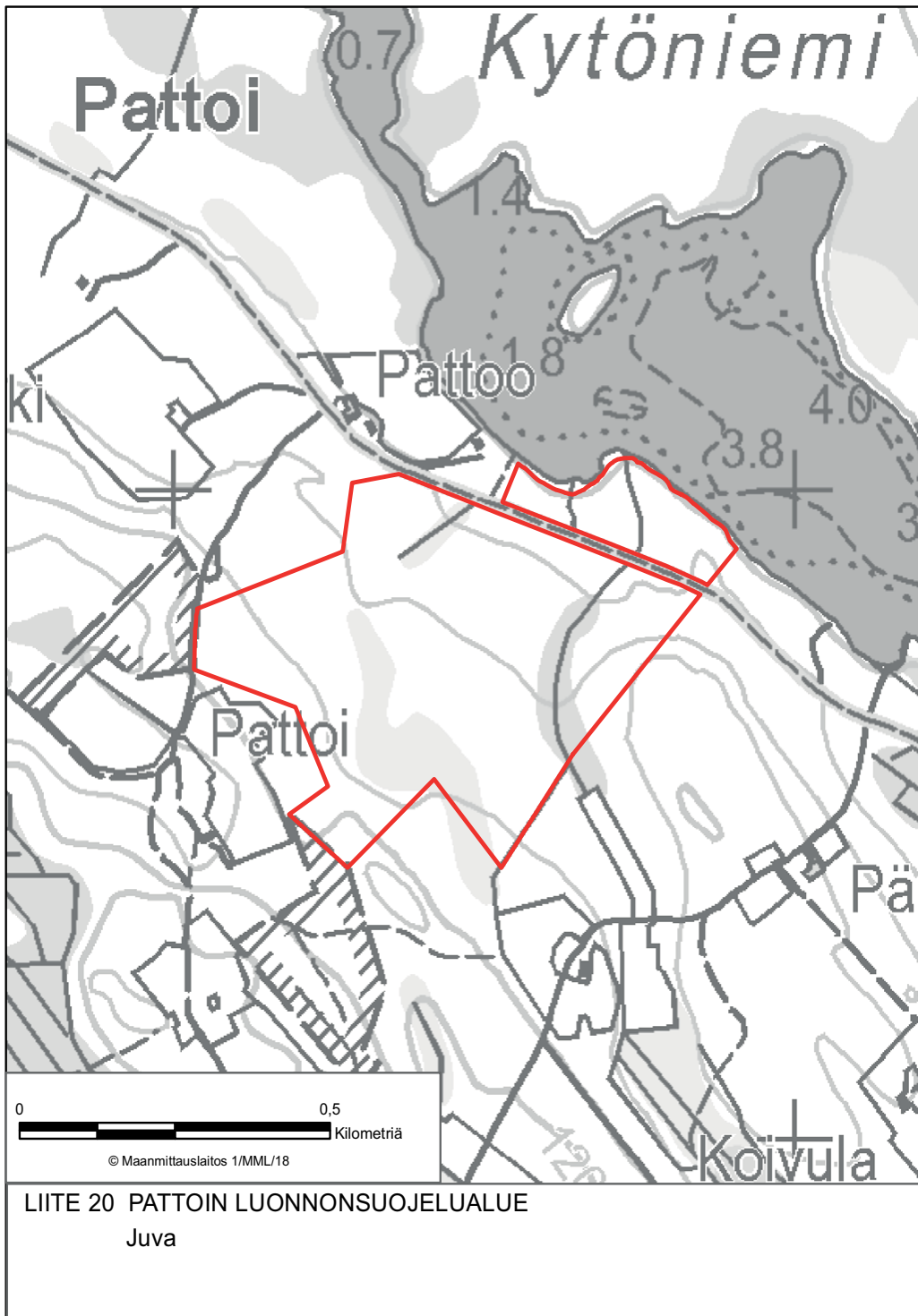
LIITE 16 RUOKOJÄRVEN-MULAN LUONNONSUOJELUALUE  
Joroinen, Varkaus





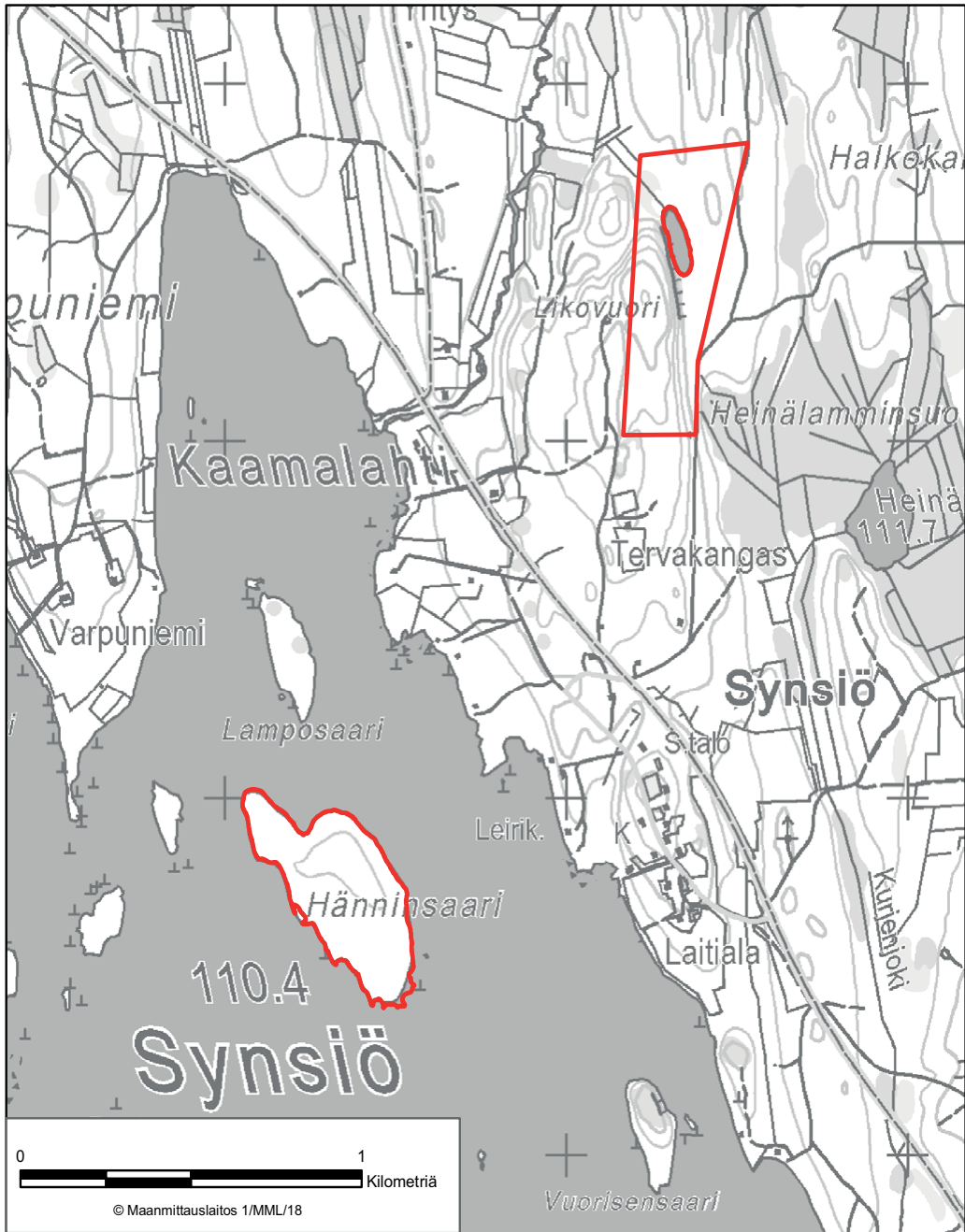




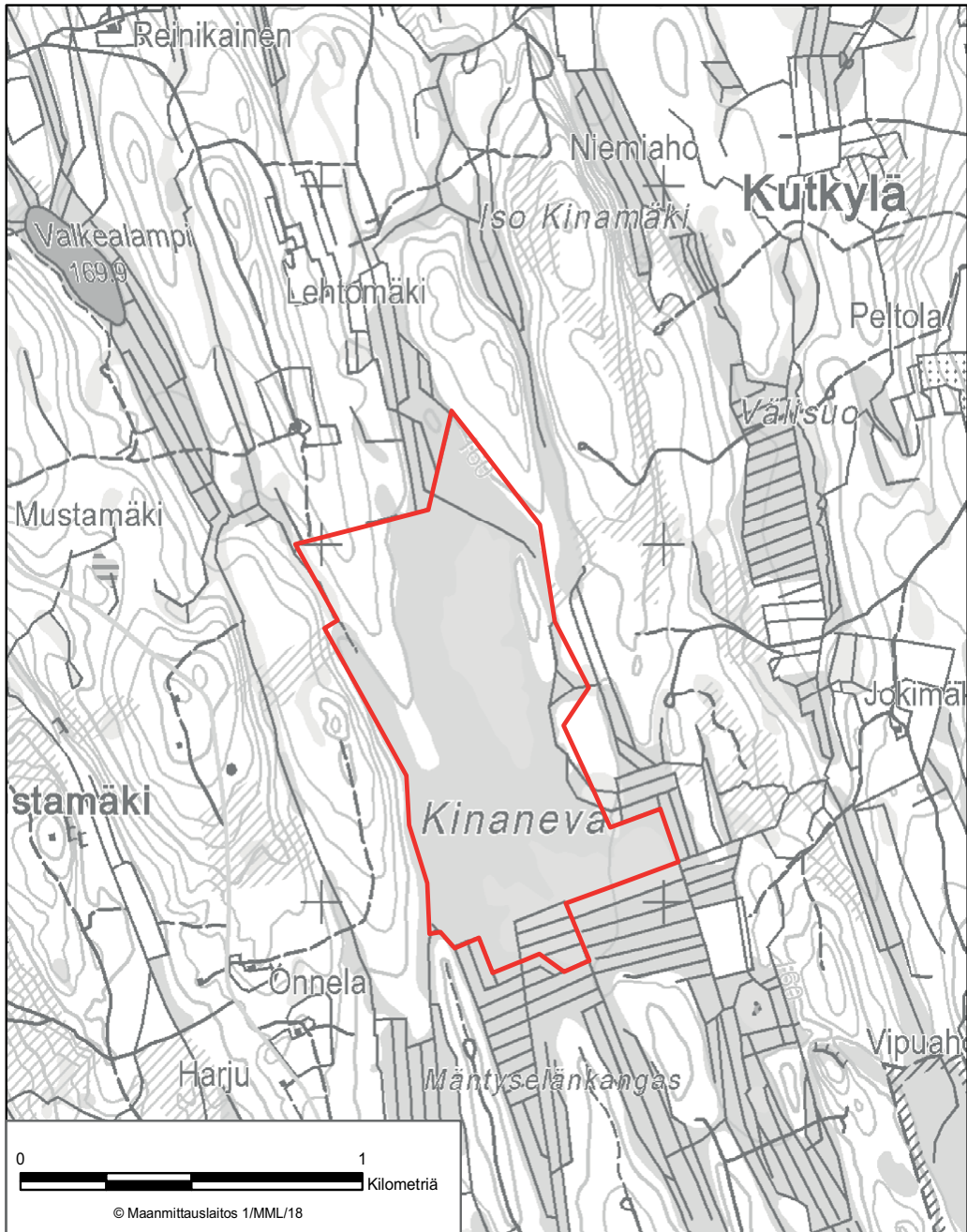




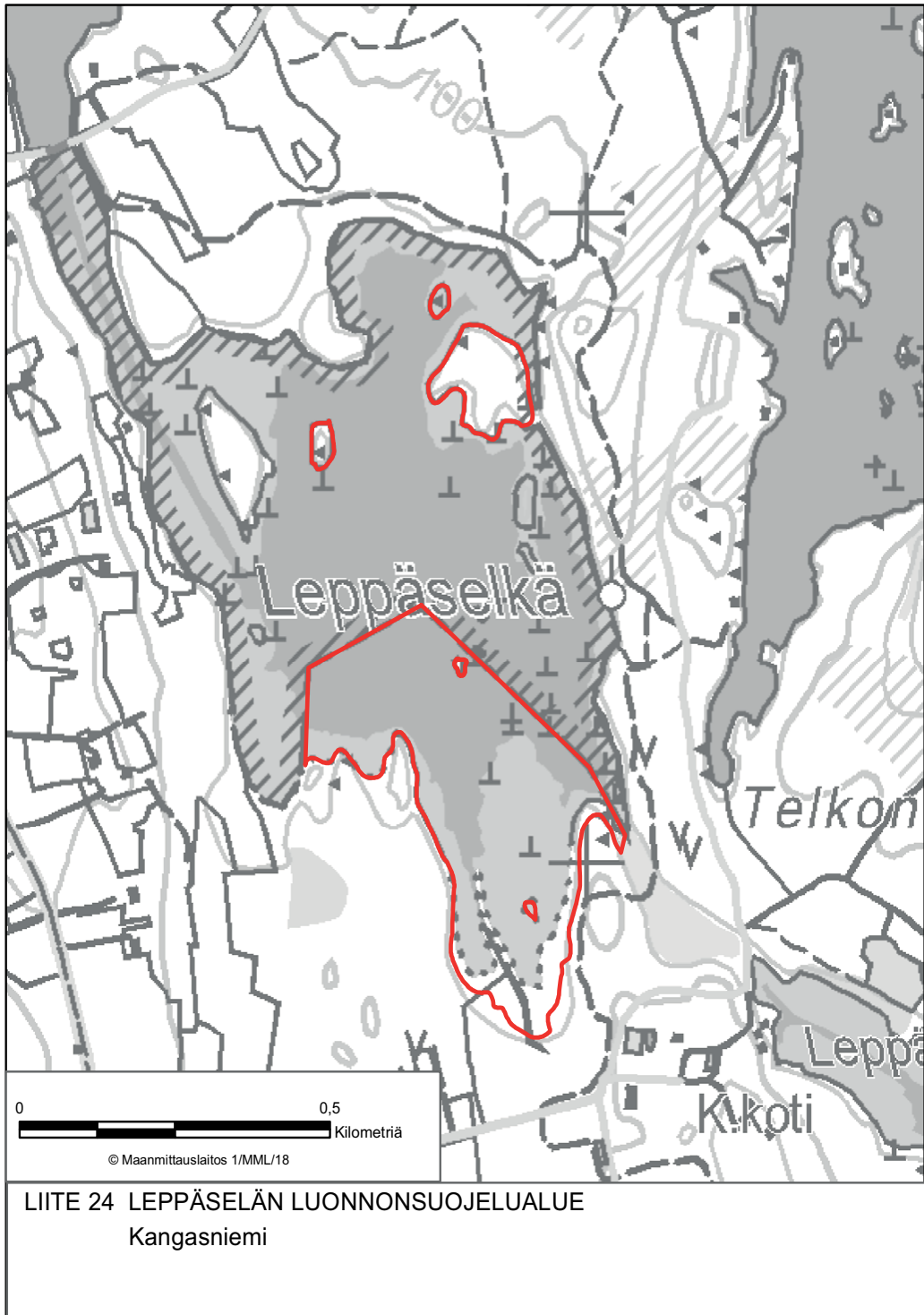
LIITE 21 RIUTTANIEMEN LUONNONSUOJELUALUE  
Juva

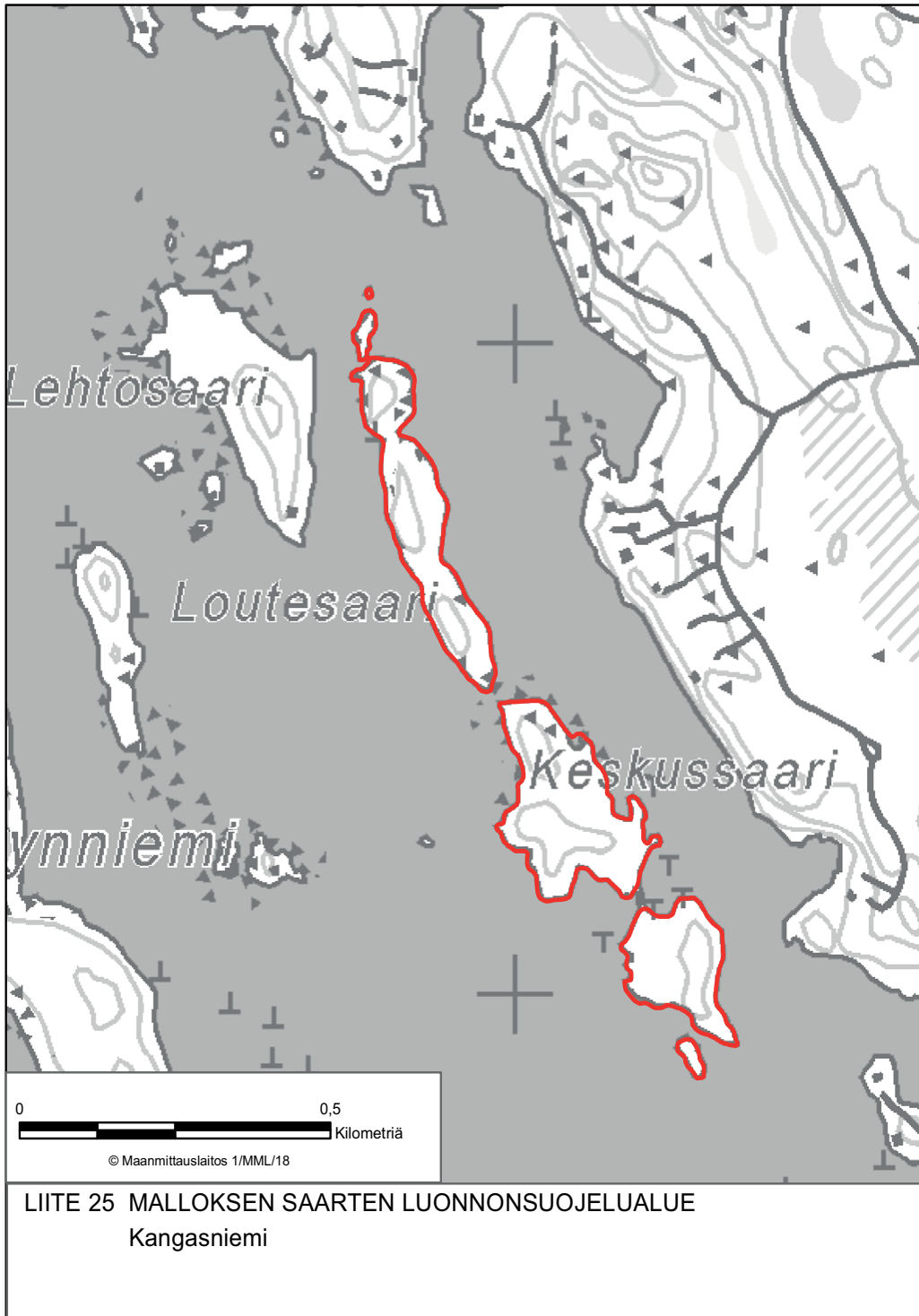


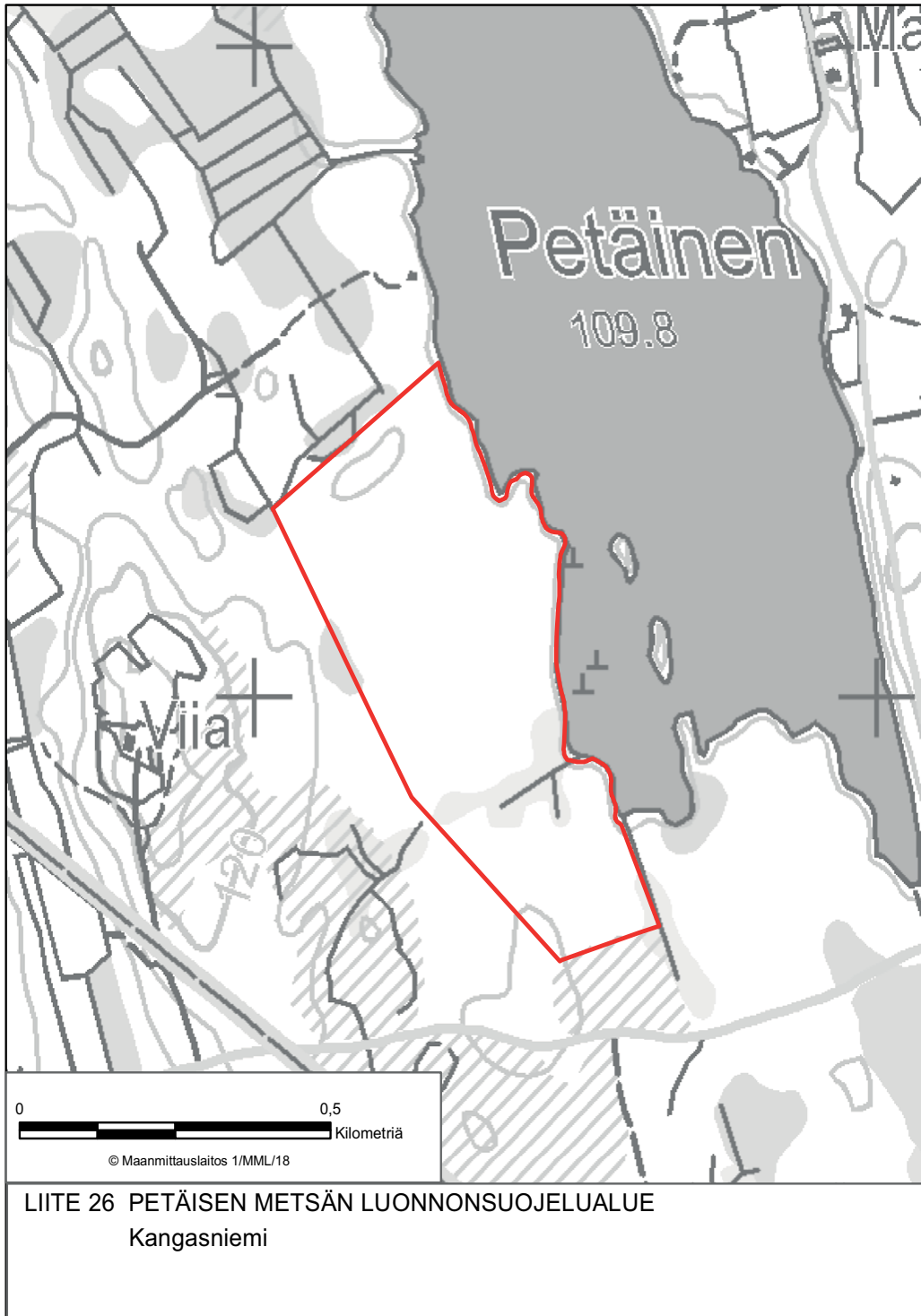
LIITE 22 HÄNNINSAAREN-LIKOKANKAAN LUONNONSUOJELUALUE  
Kangasniemi

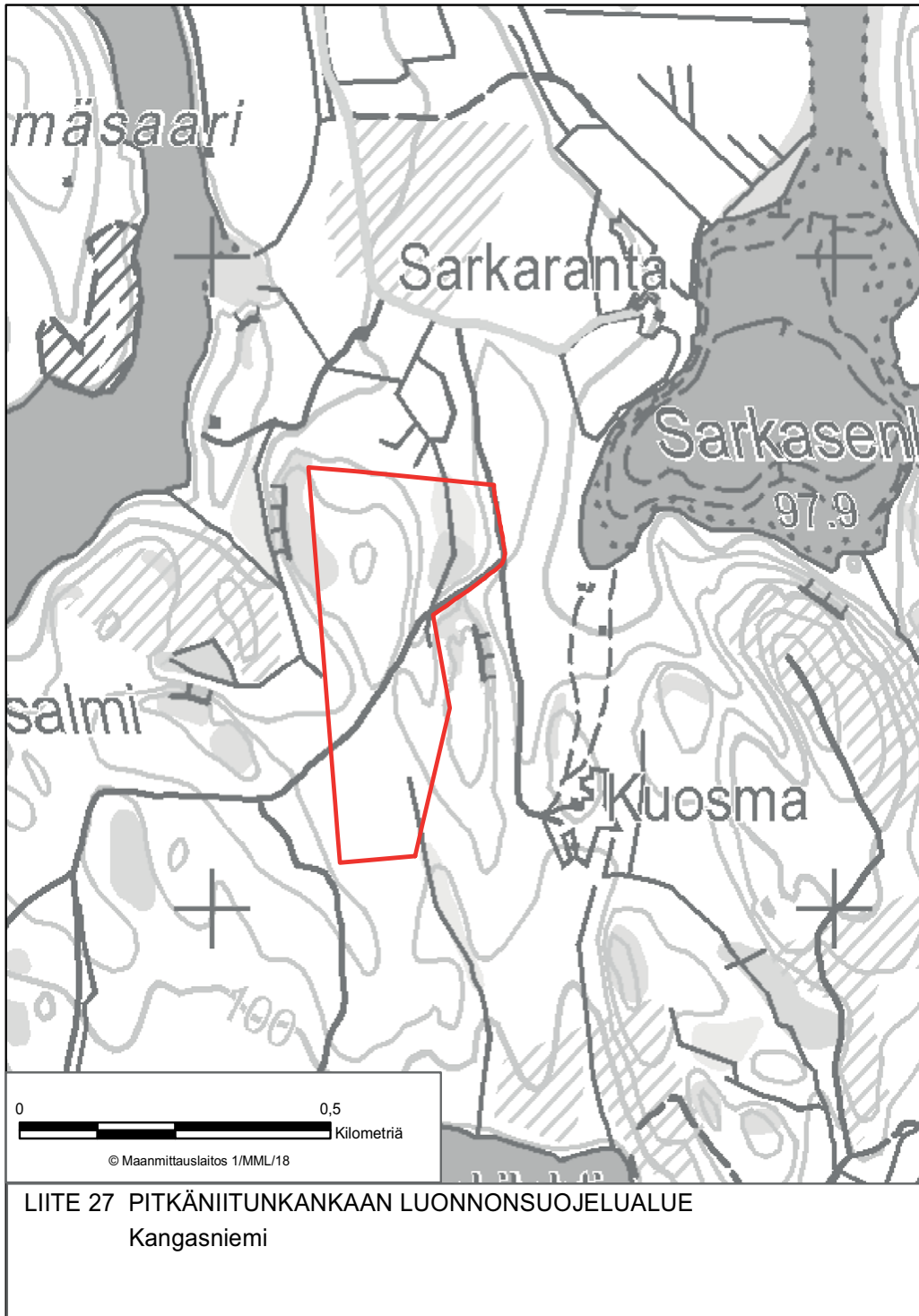


LIITE 23 KINANEVAN LUONNONSUOJELUALUE  
Kangasniemi

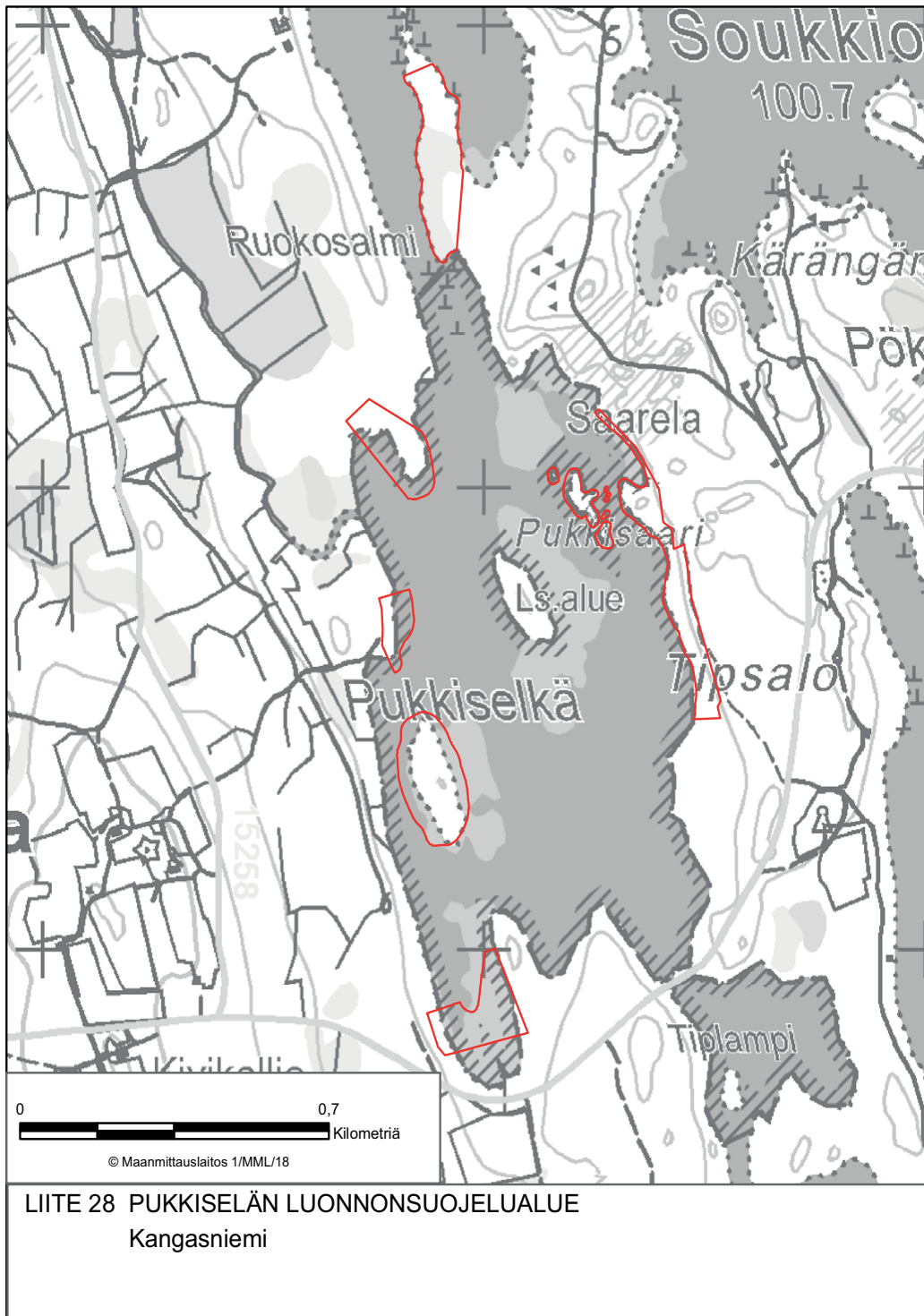


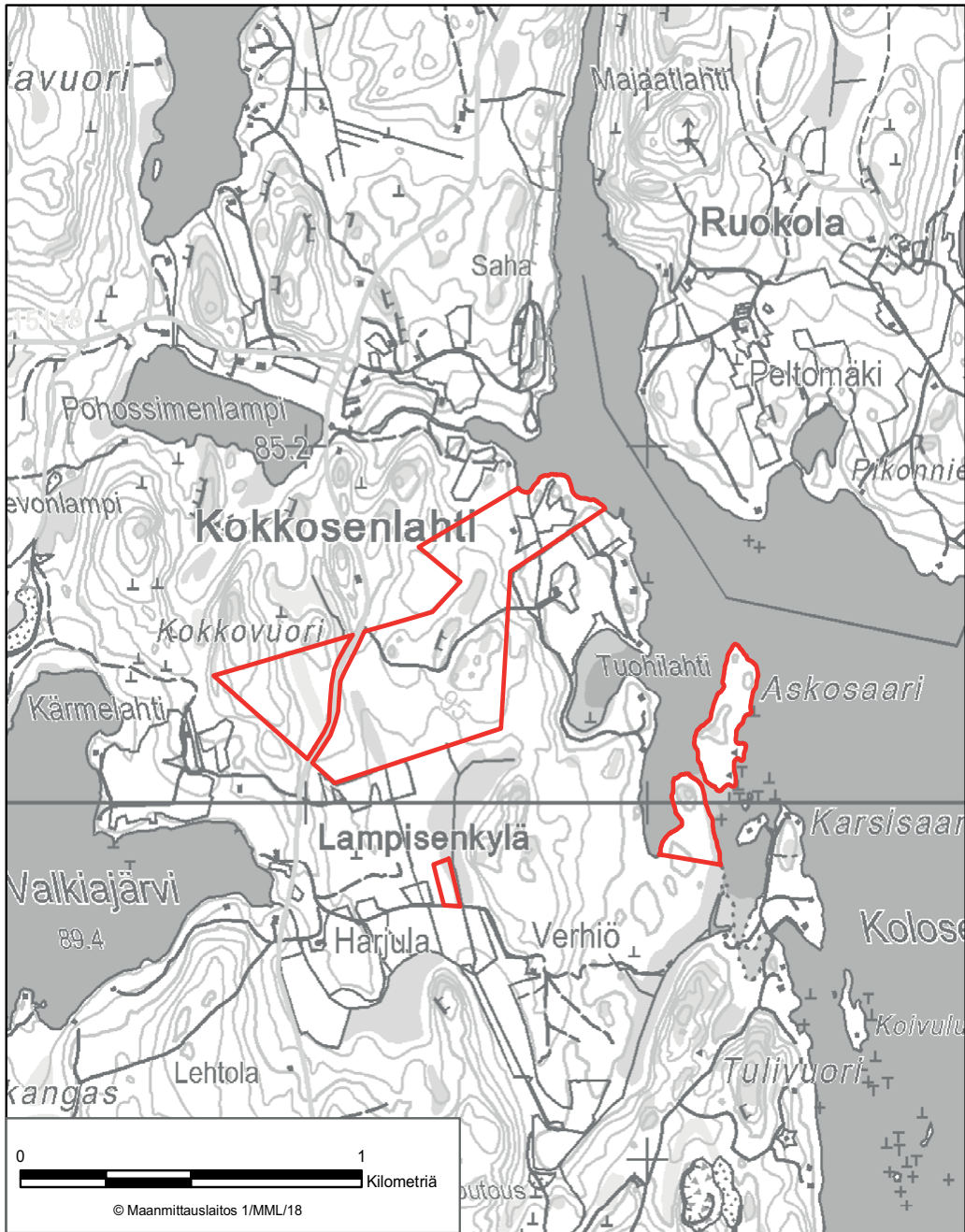




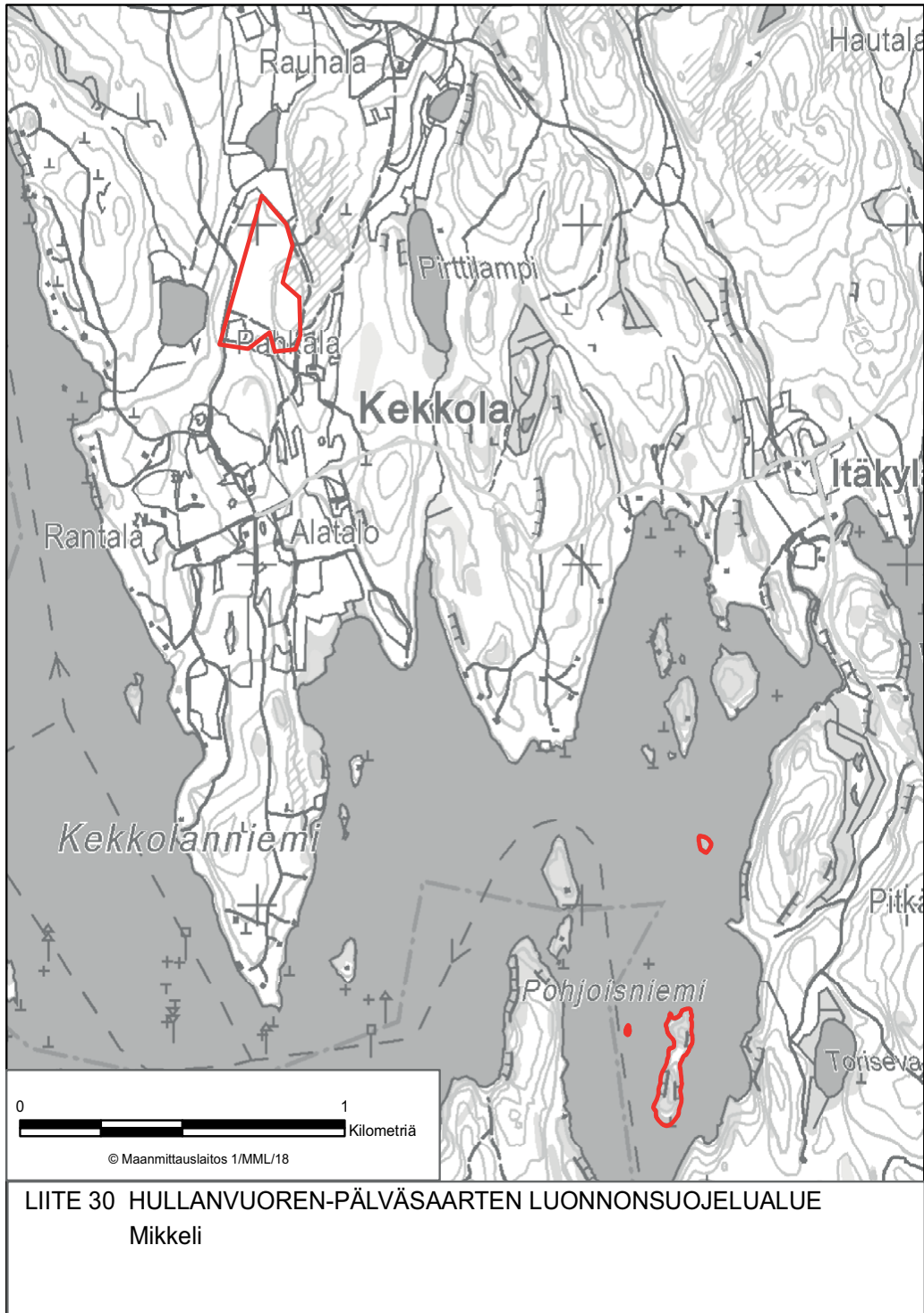


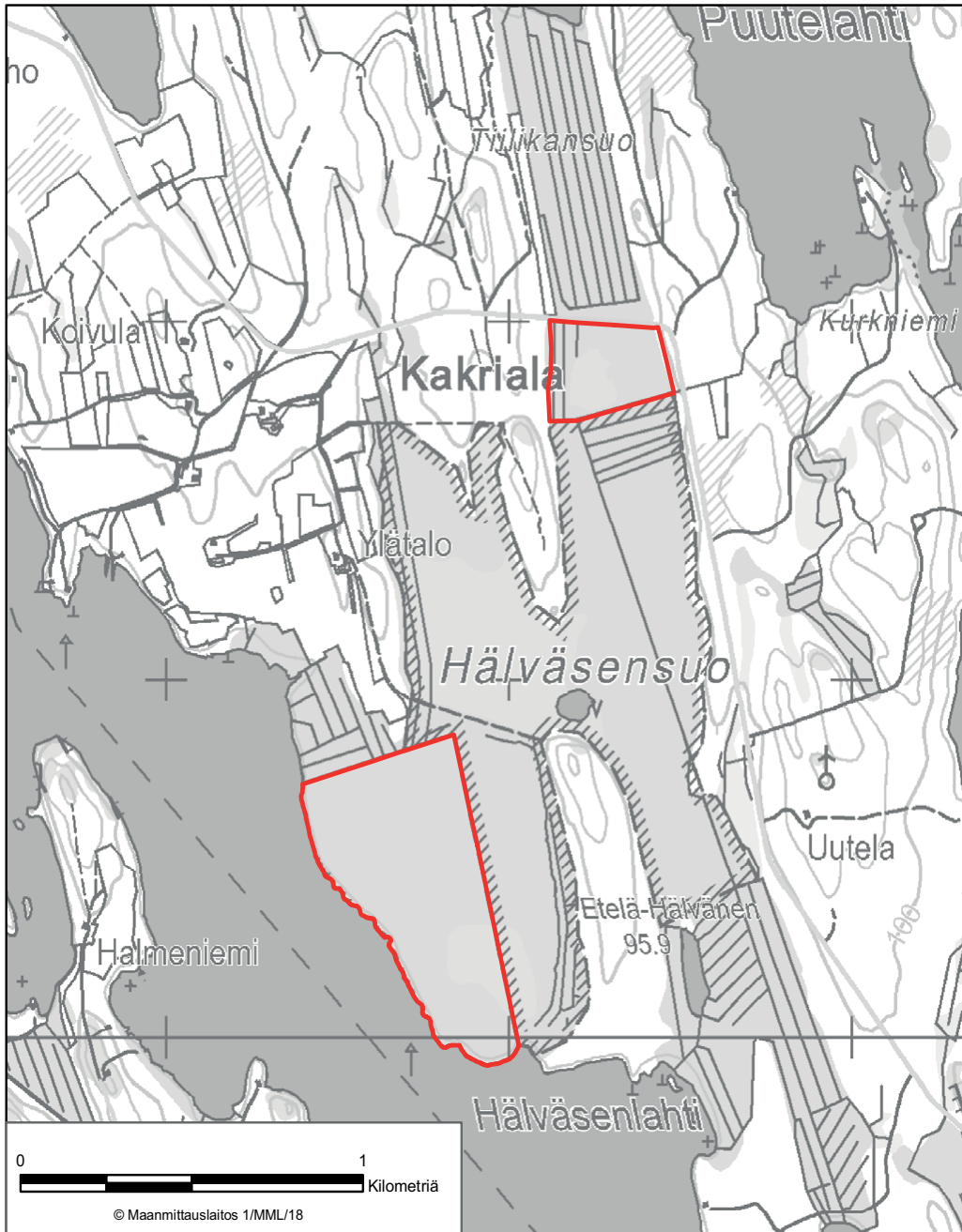




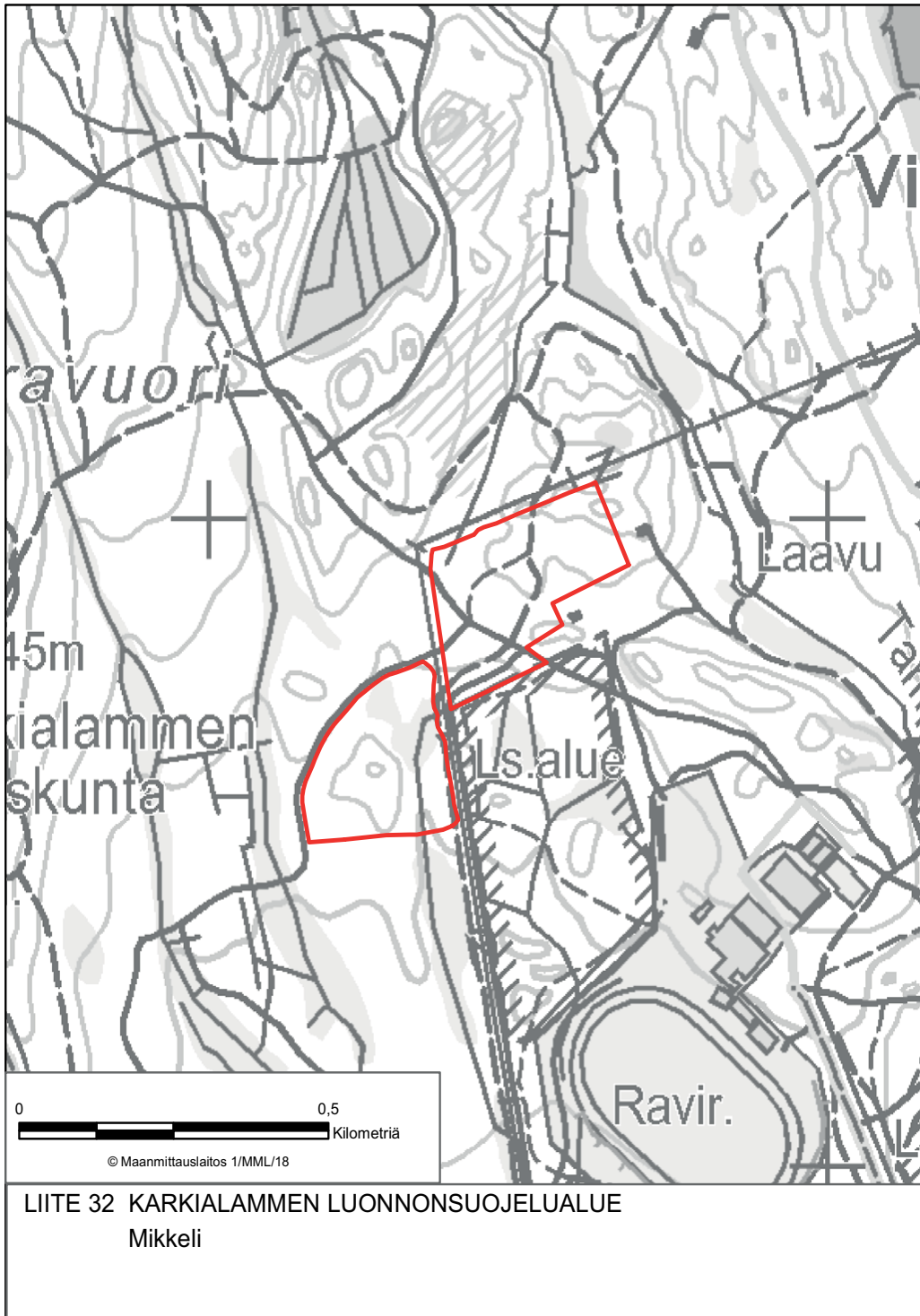


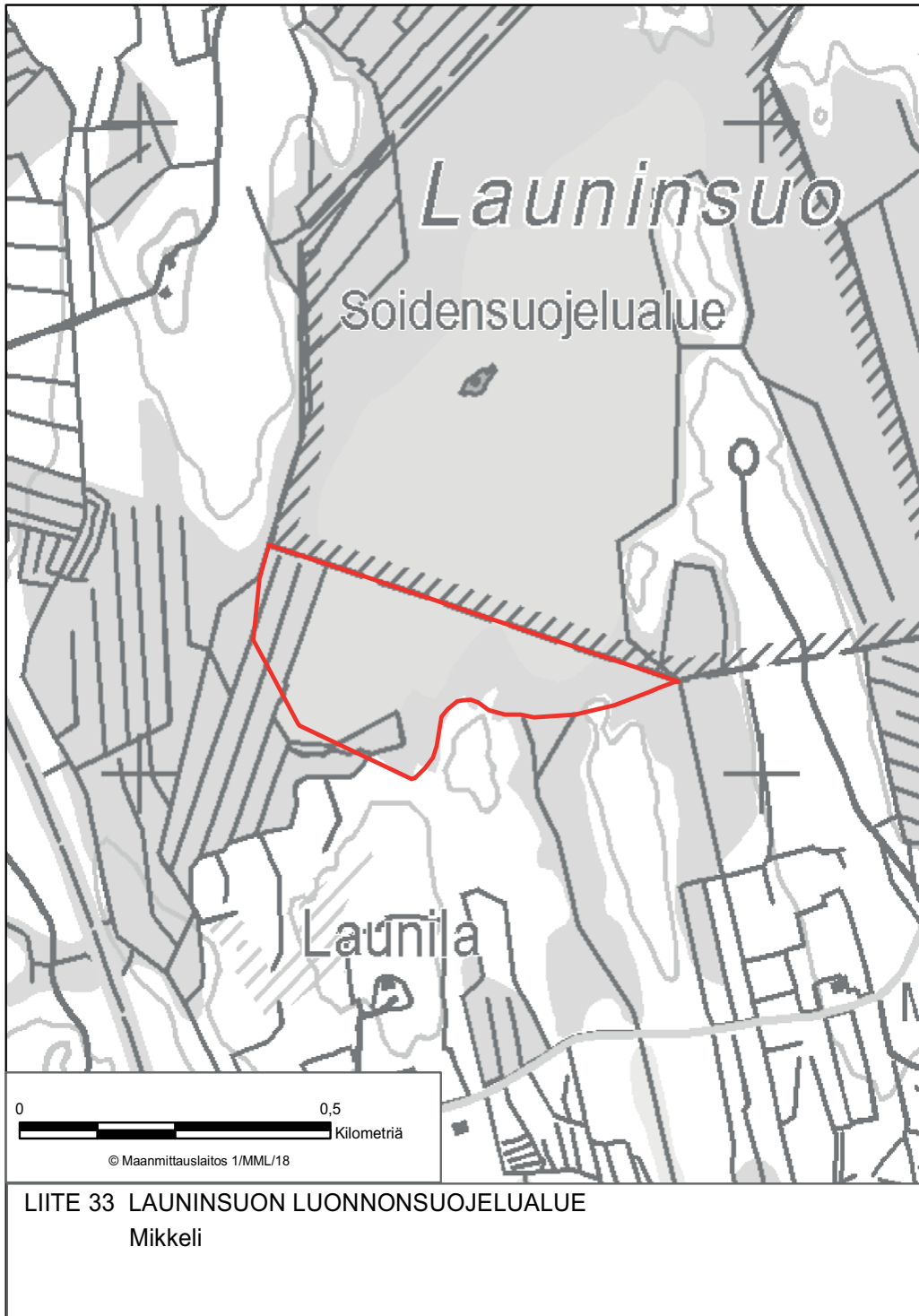
LIITE 29 ANTTILAN TILAN LUONNONSUOJELUALUE  
Mikkeli





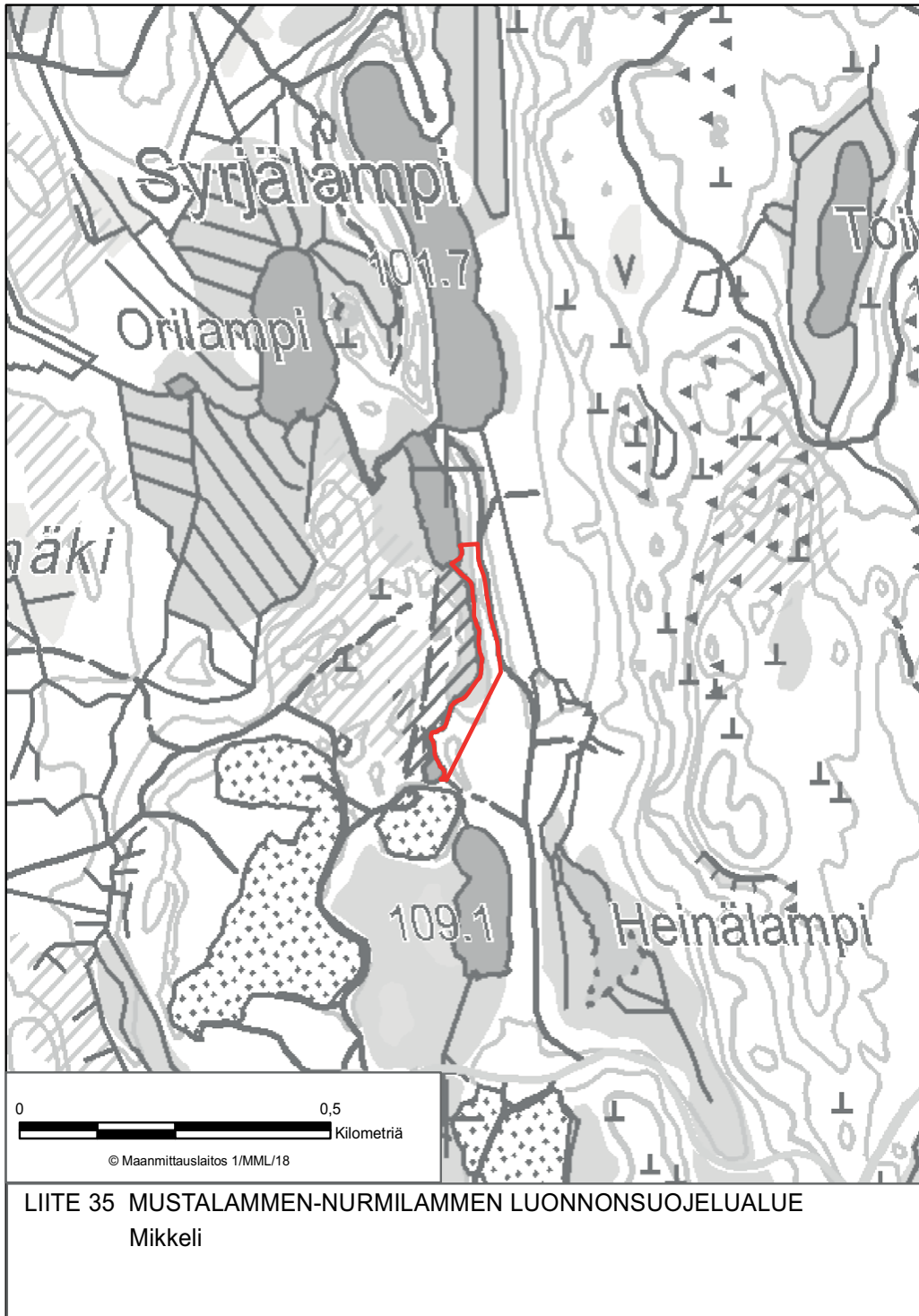
LIITE 31 KAKRIALANSUON LUONNONSUOJELUALUE  
Mikkeli



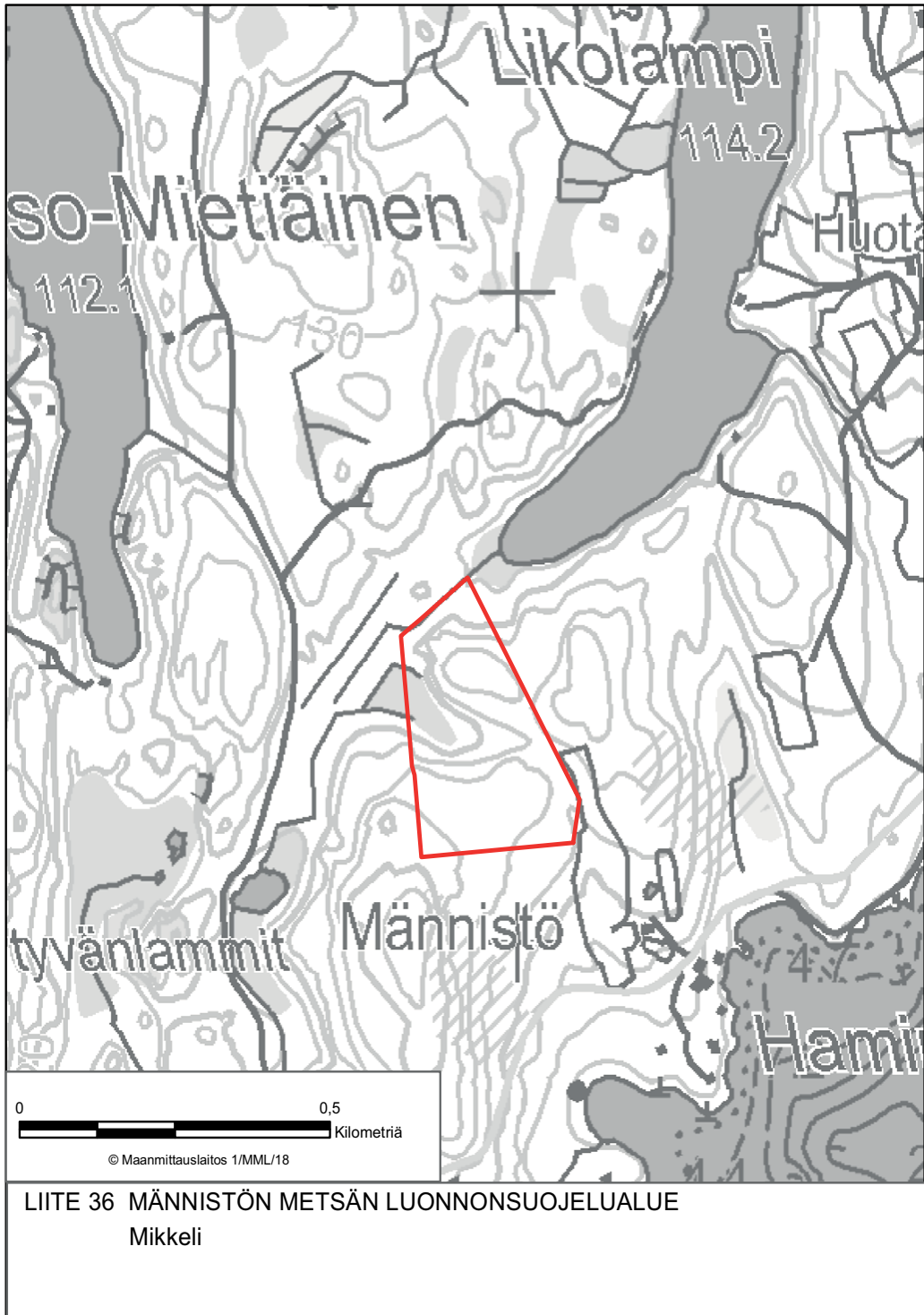


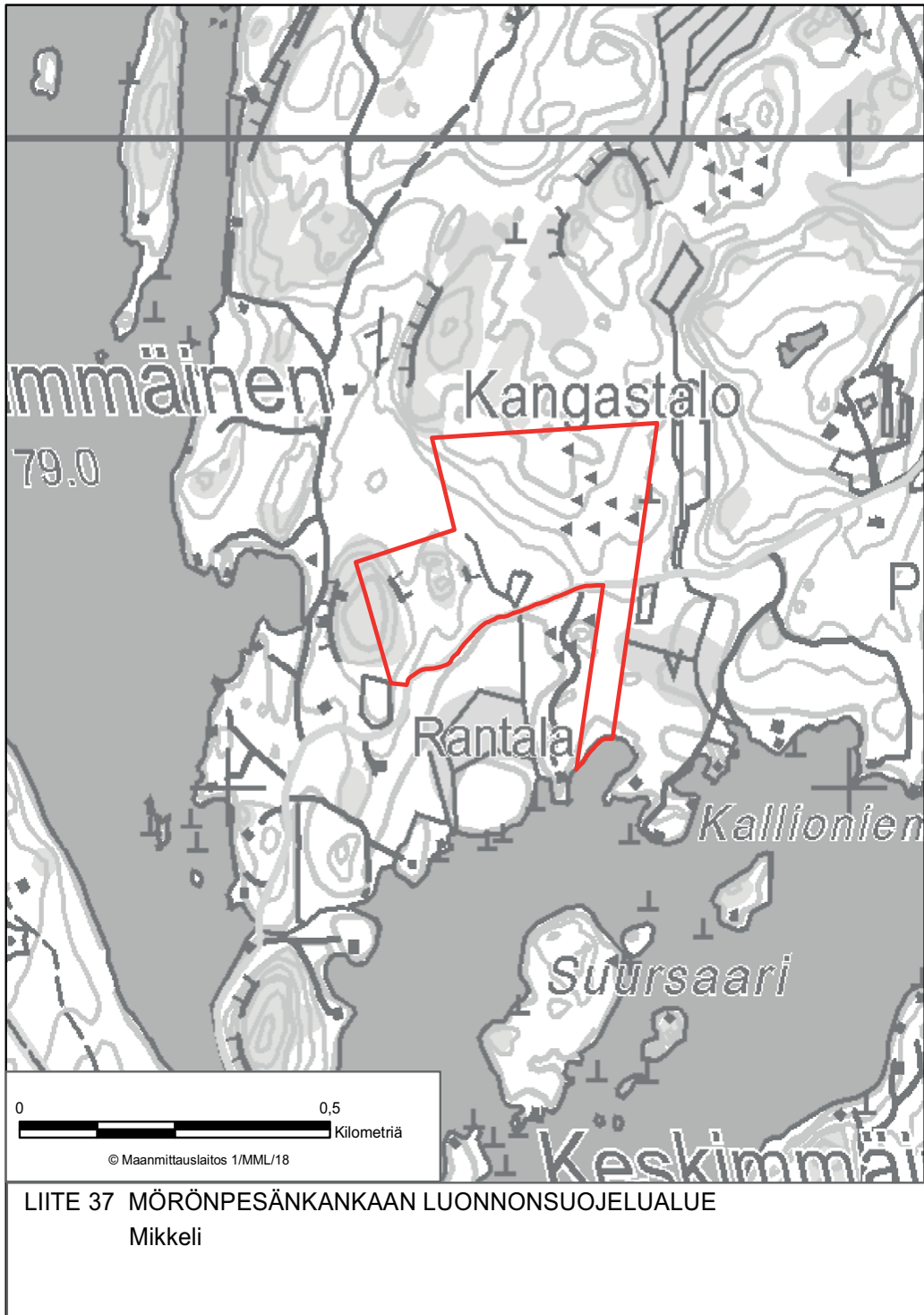


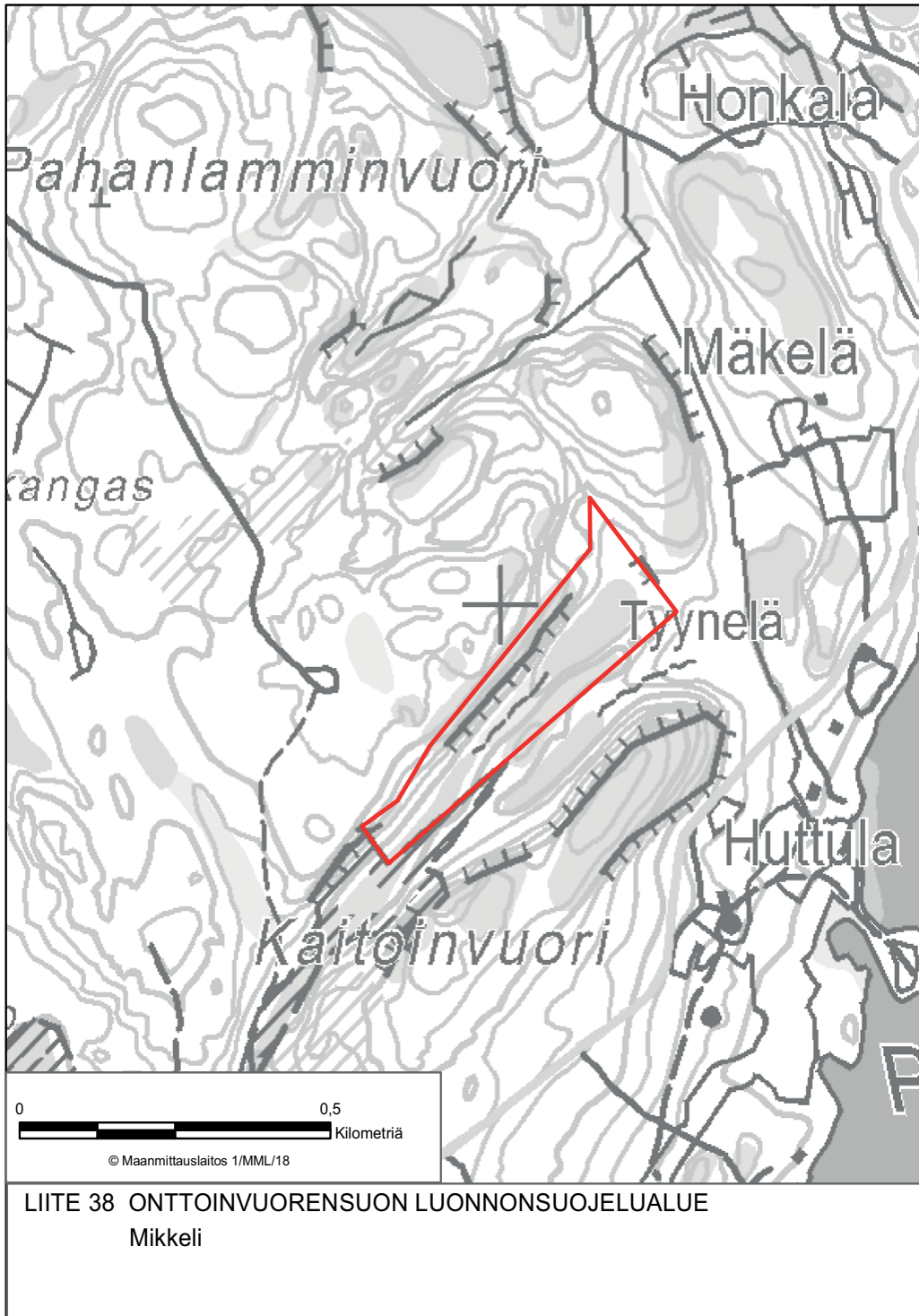
LIITE 34 LIEROSAAREN LUONNONSUOJELUALUE  
Mikkeli

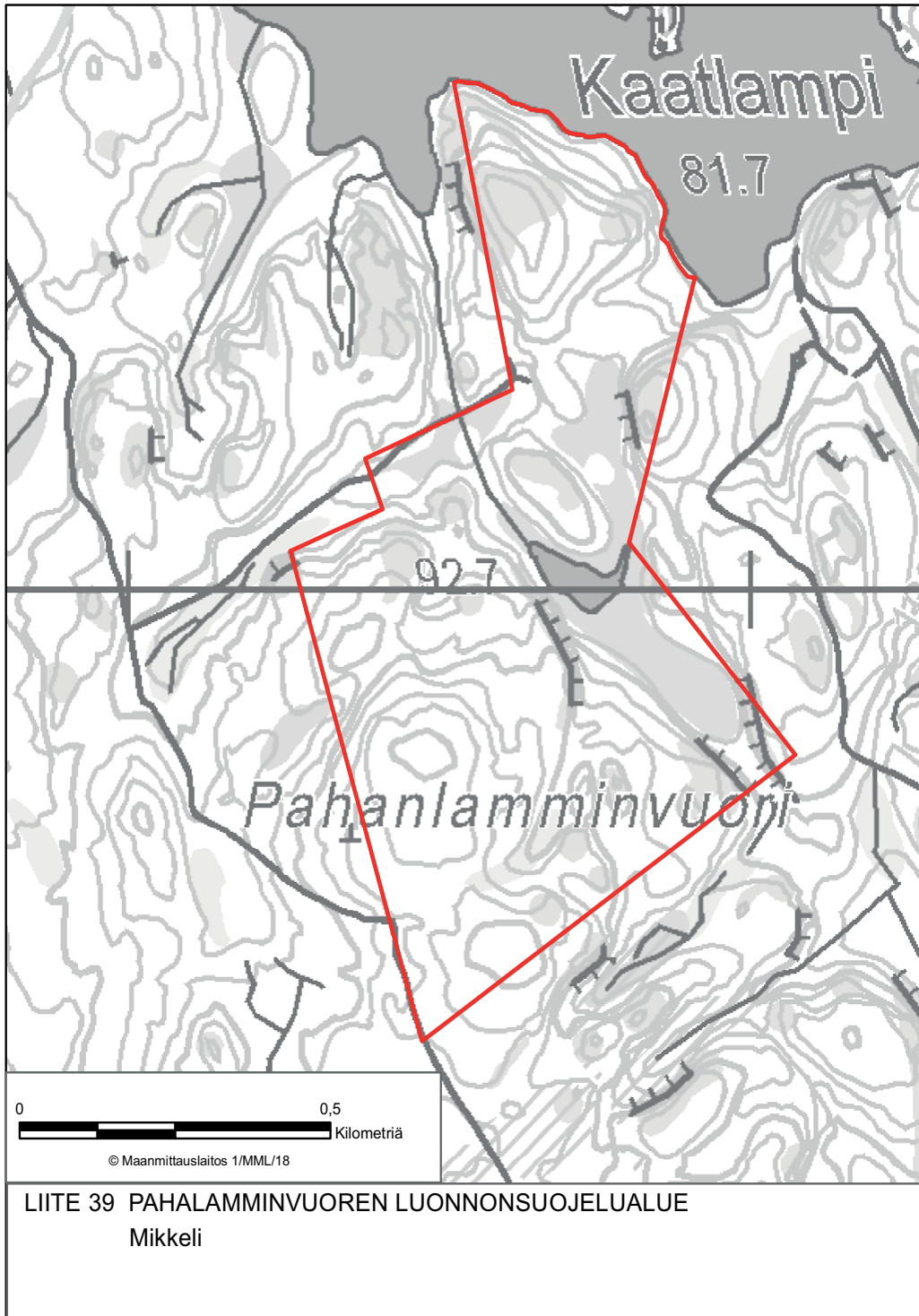




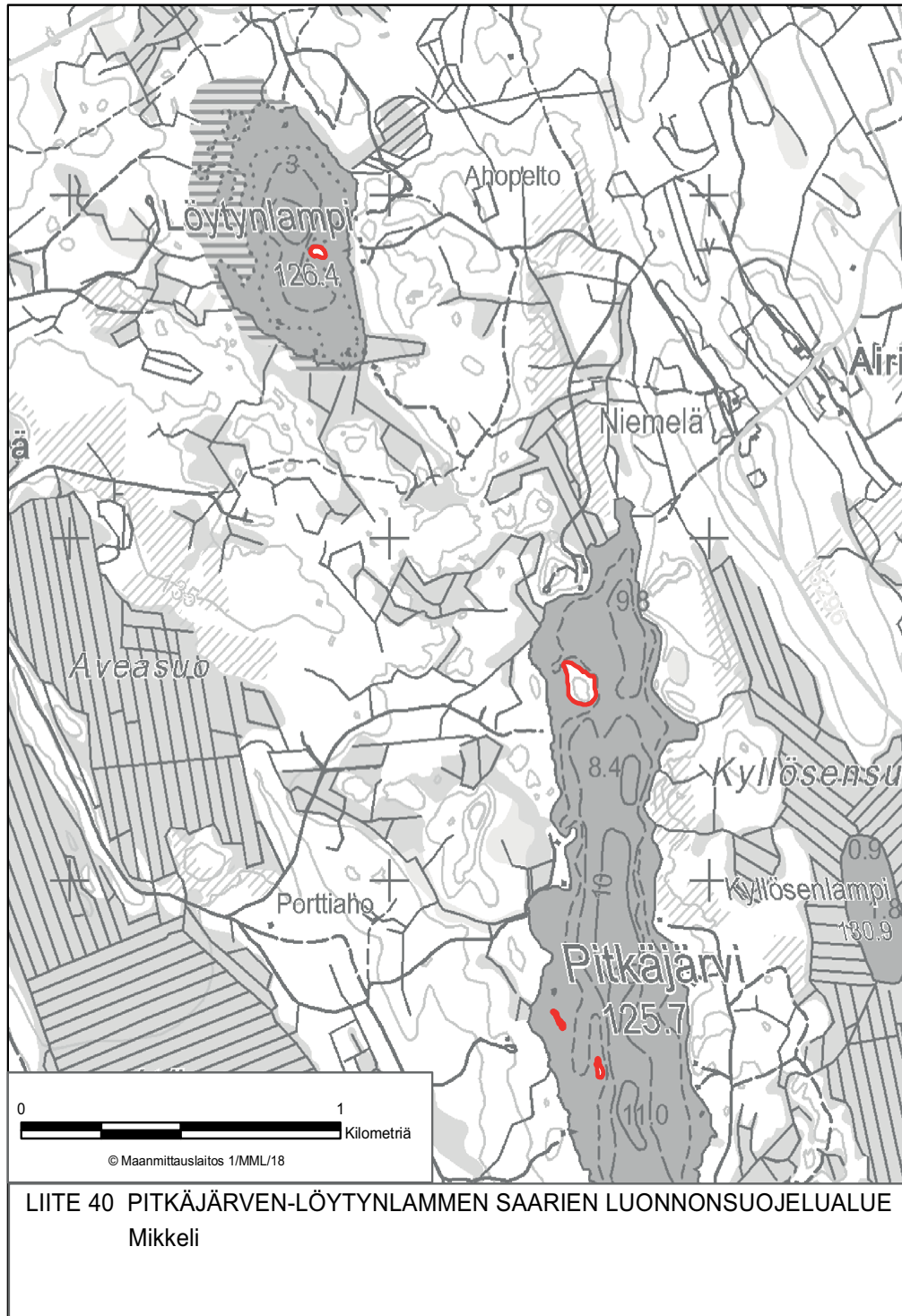


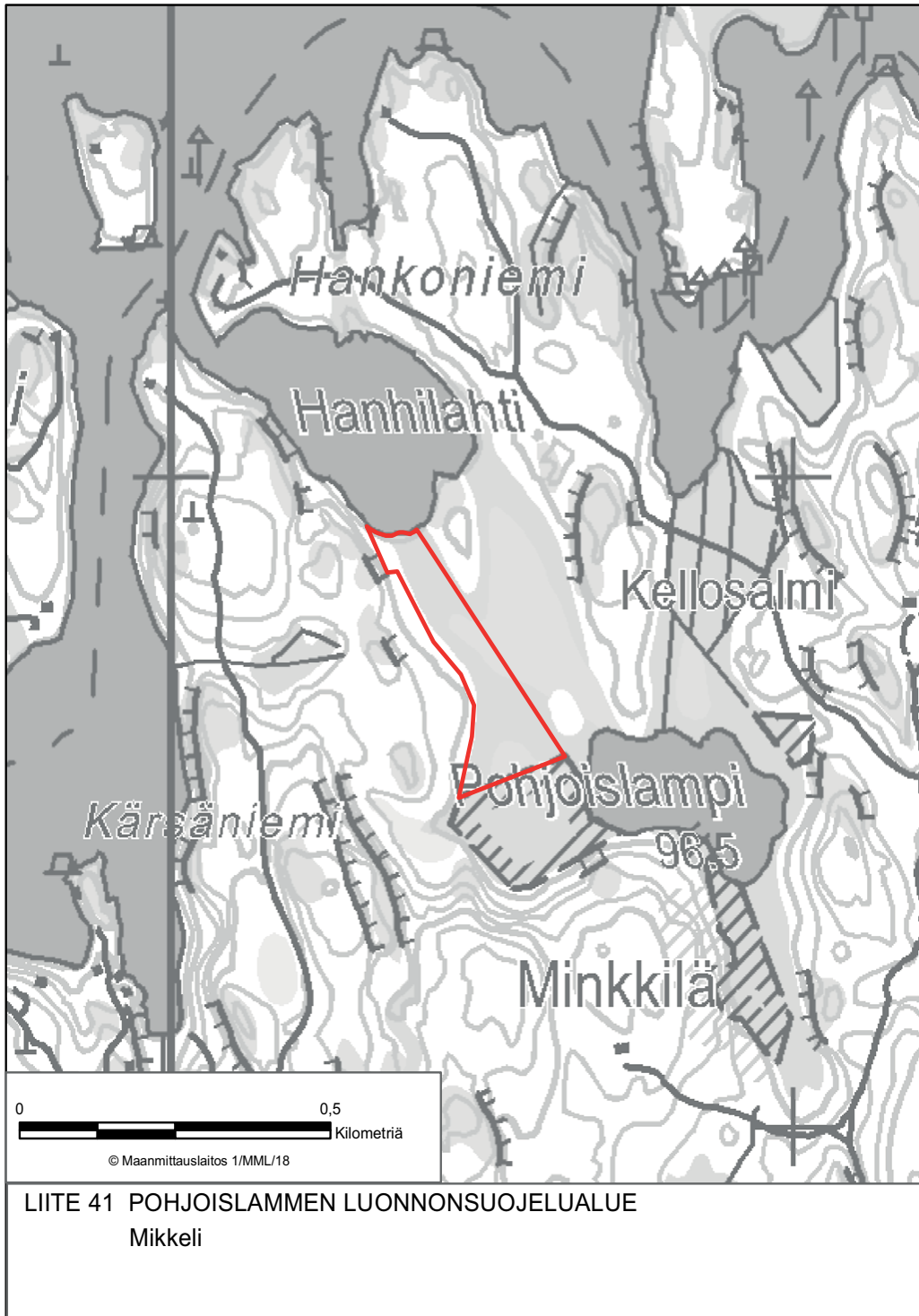






LIITE 39 PAHALAMMINVUOREN LUONNONSUOJELUALUE  
Mikkeli

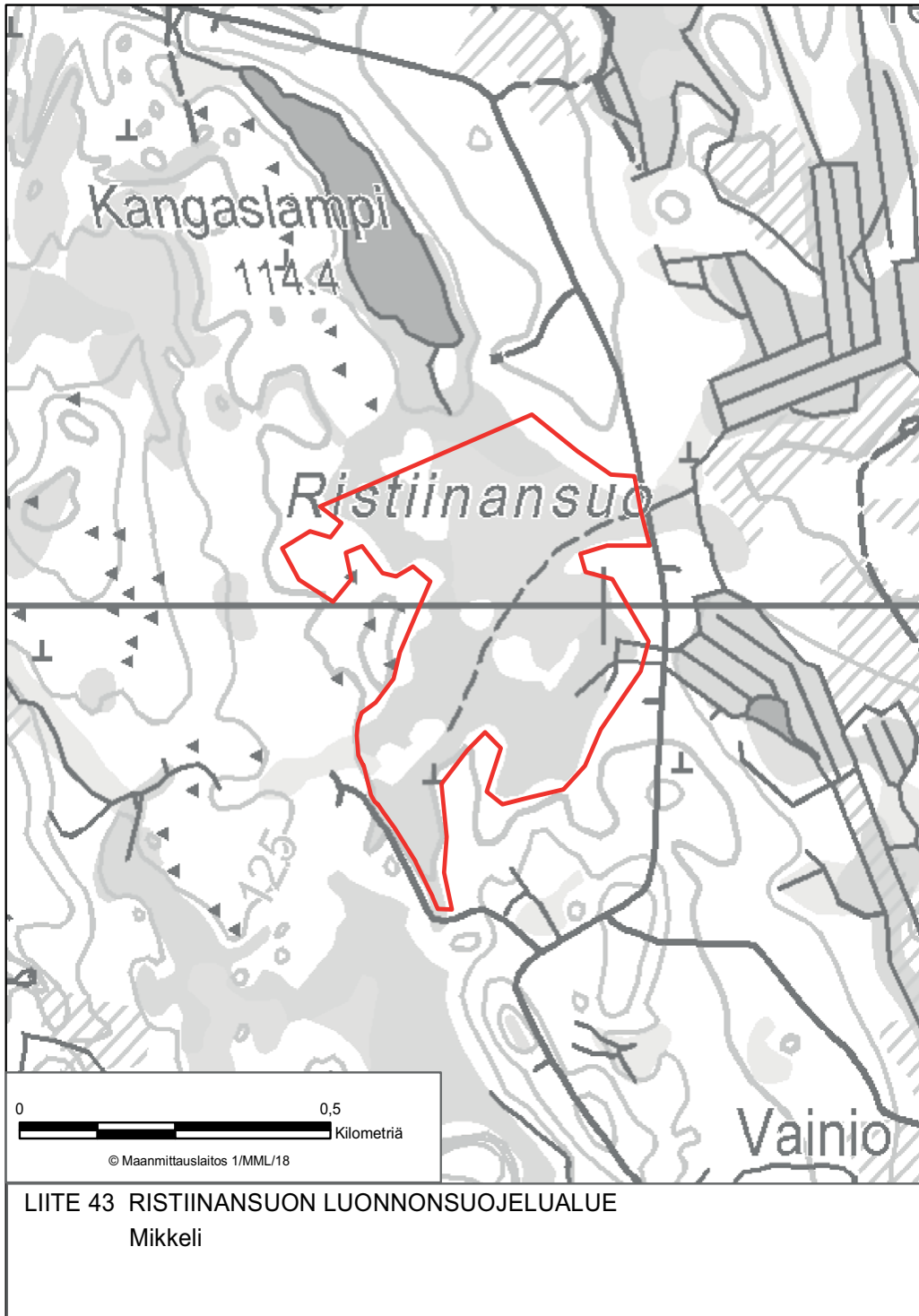




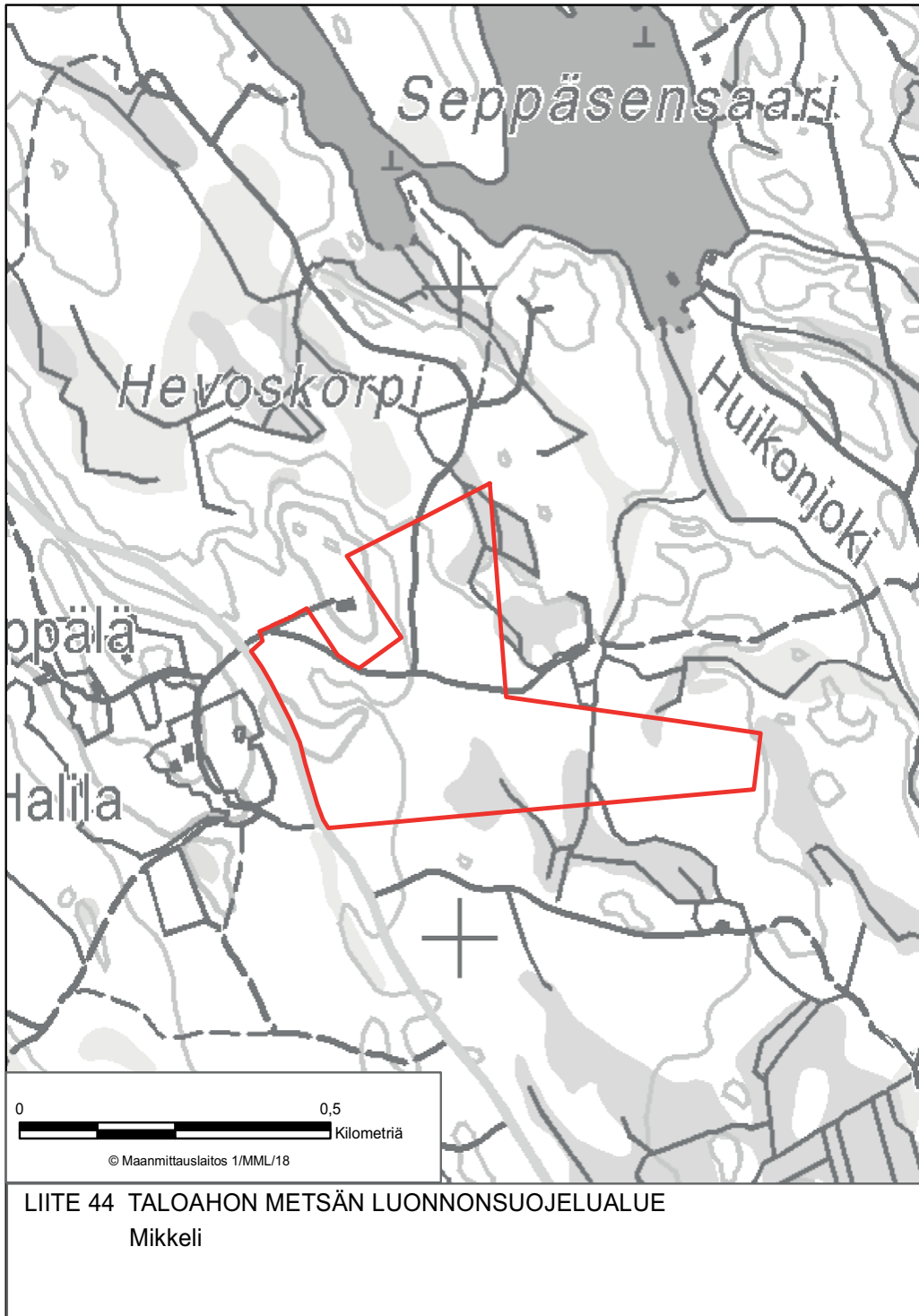
LIITE 41 POHJOISLAMMEN LUONNONSUOJELUALUE  
Mikkeli

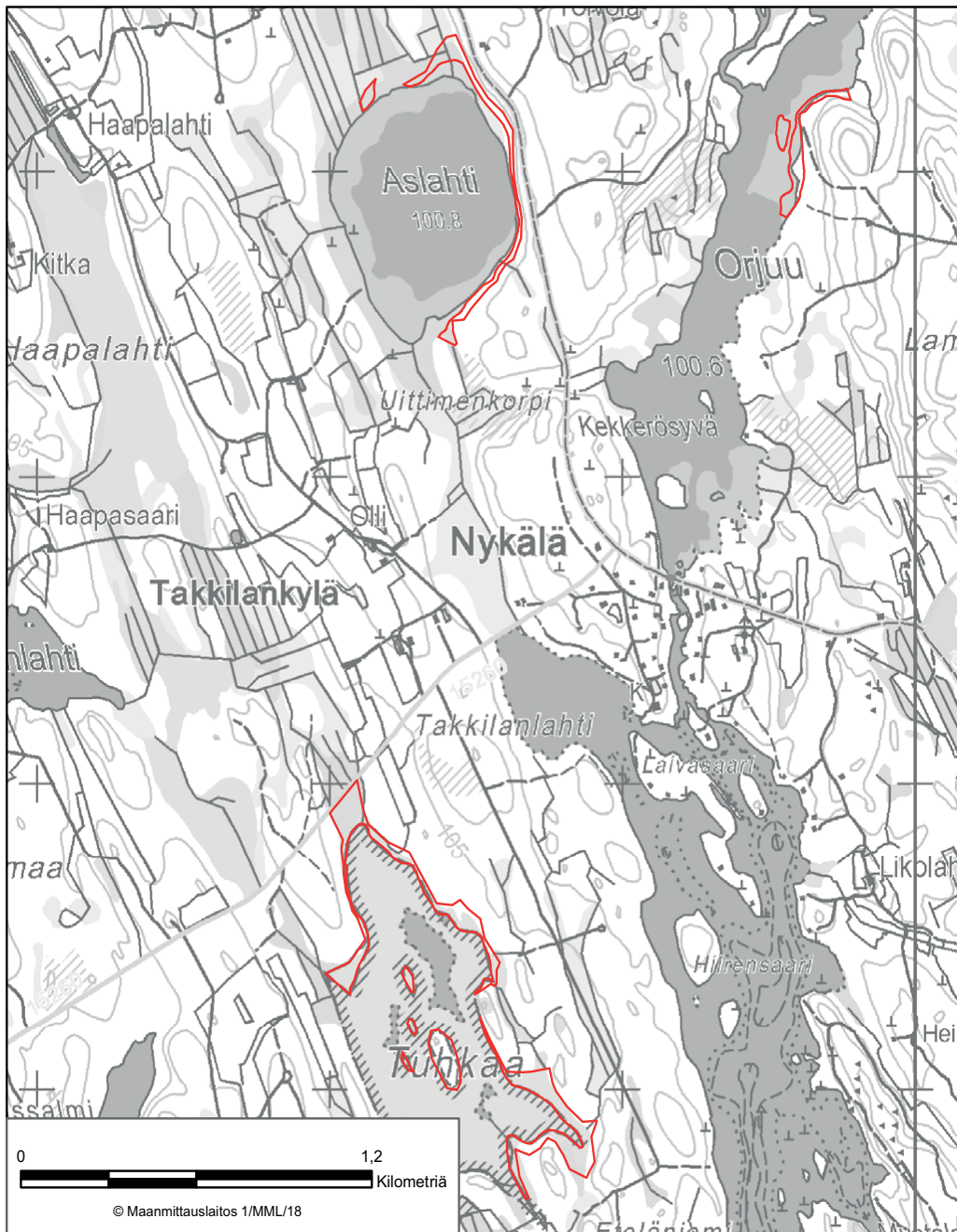


LIITE 42 RAUHAJÄRVEN SAARTEN LUONNONSUOJELUALUE  
Mikkeli

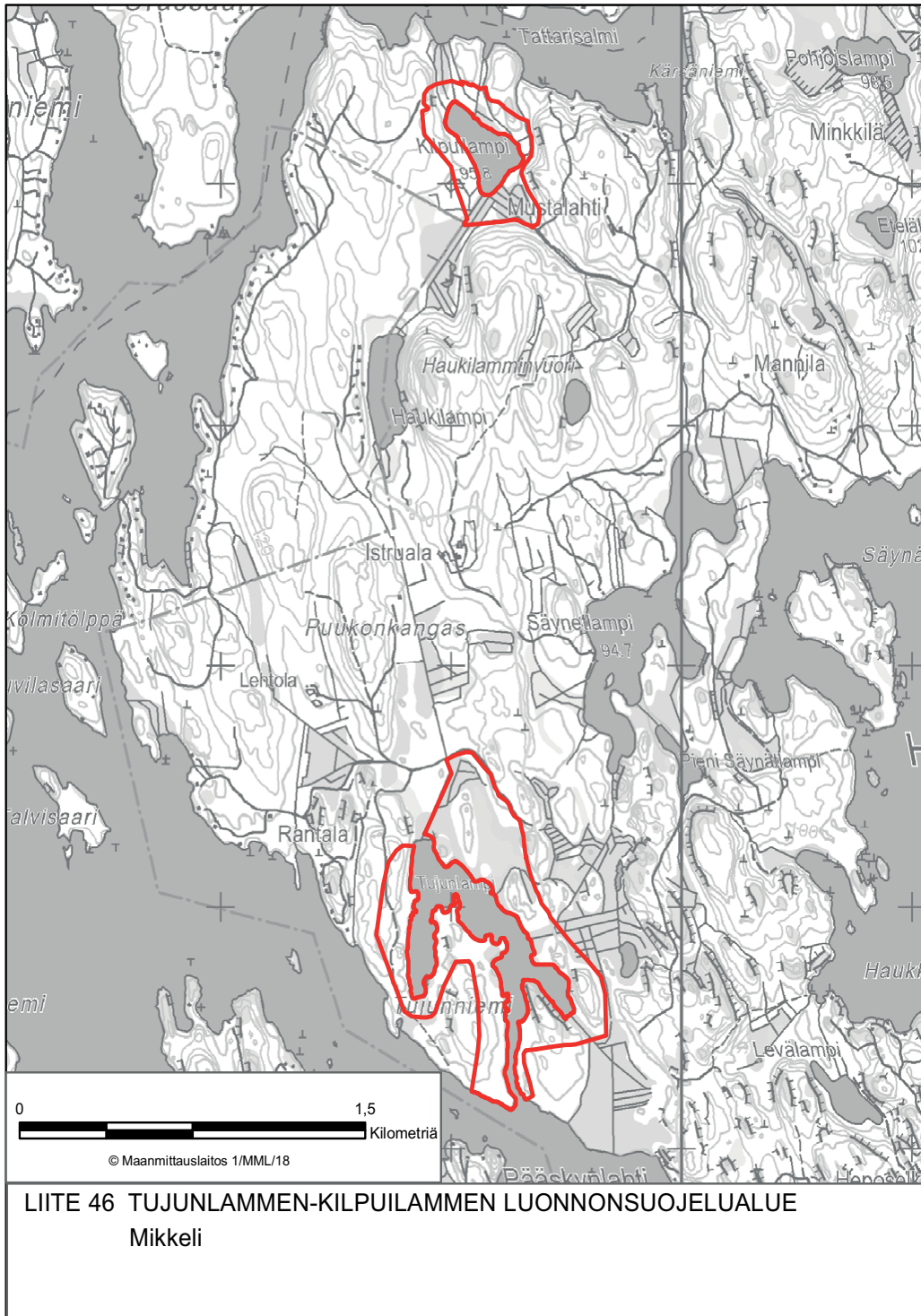


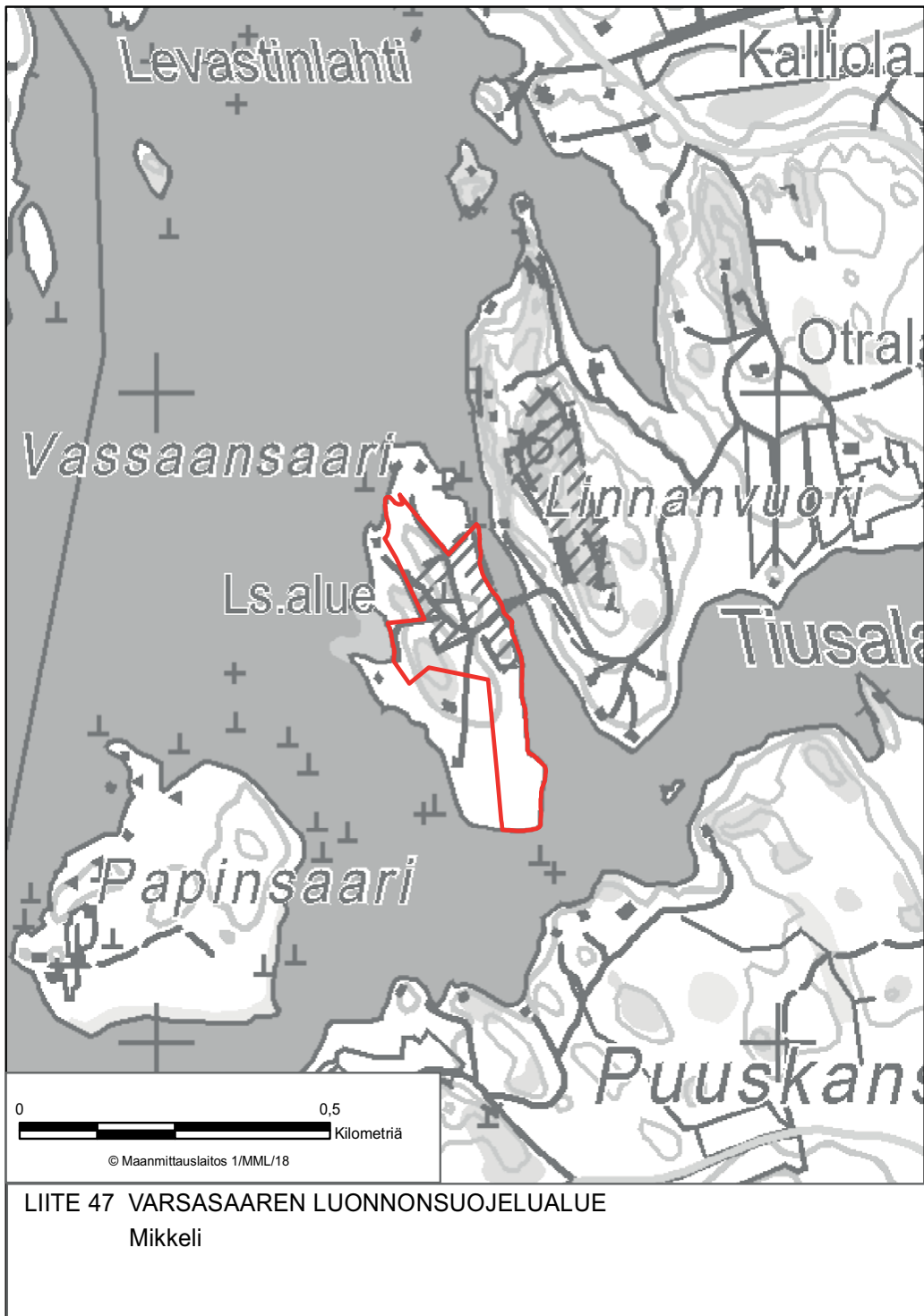


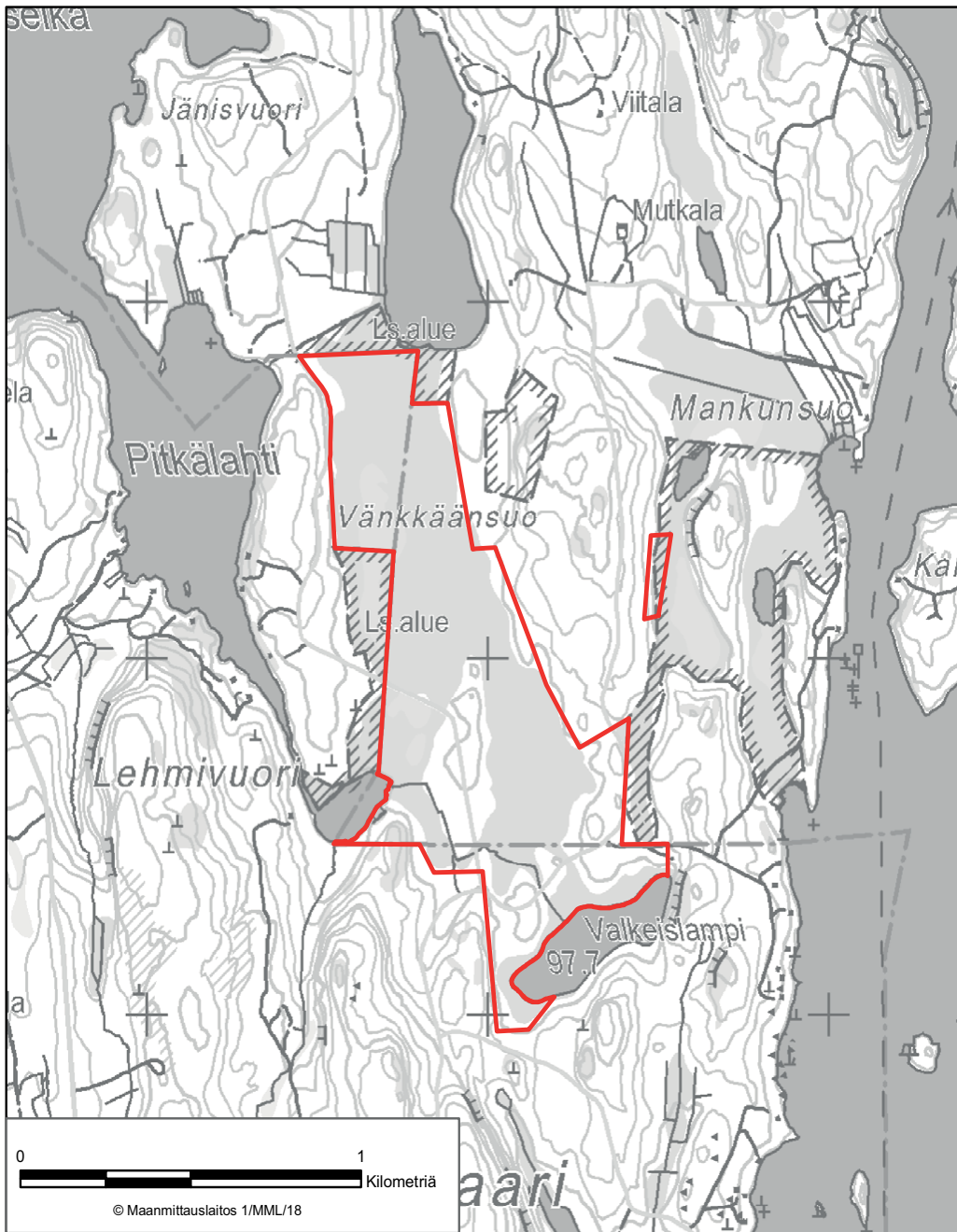




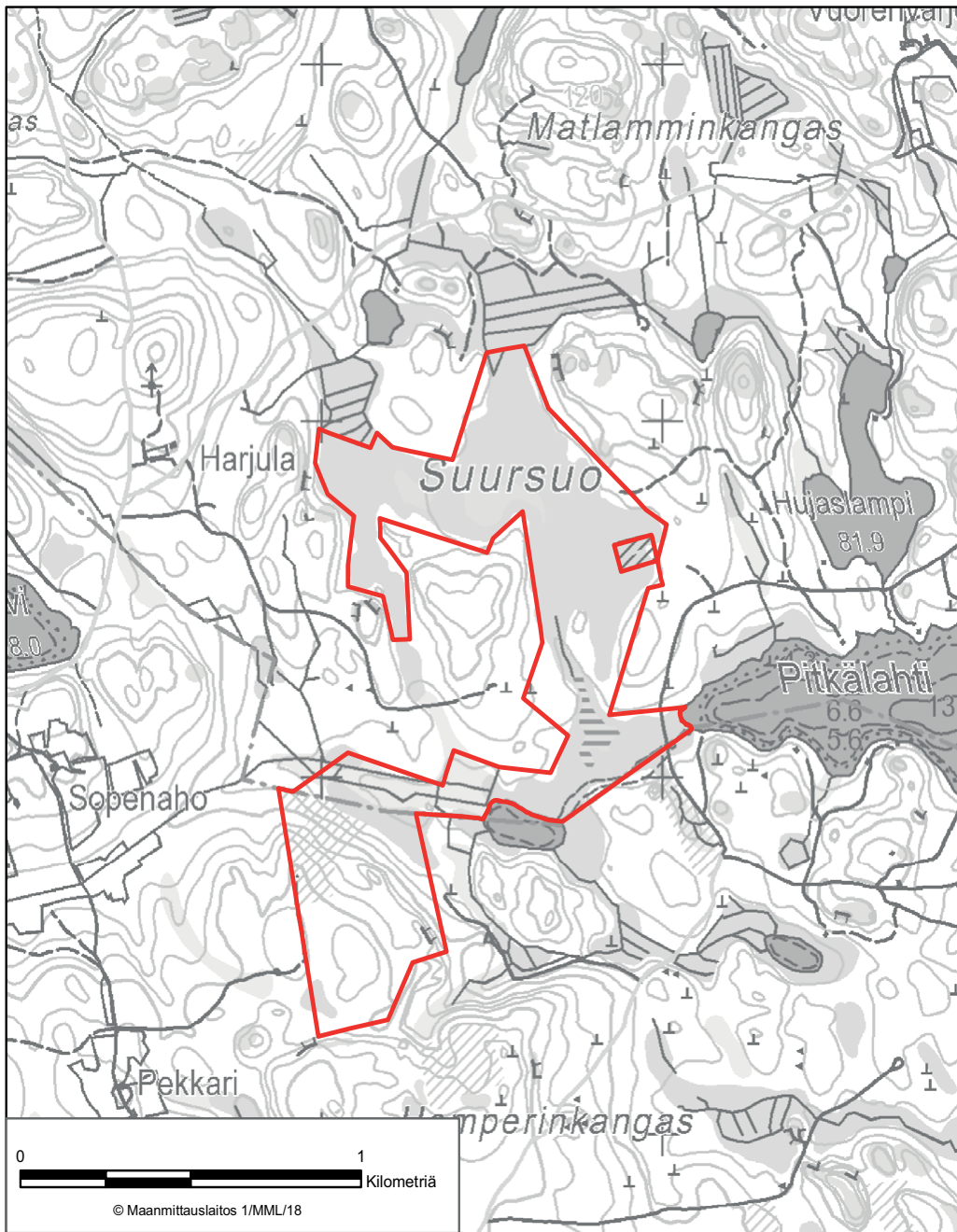
LIITE 45 TUHKAAN-ASLAHDEN-ORJUUN LUONNONSUOJELUALUE  
Mikkeli



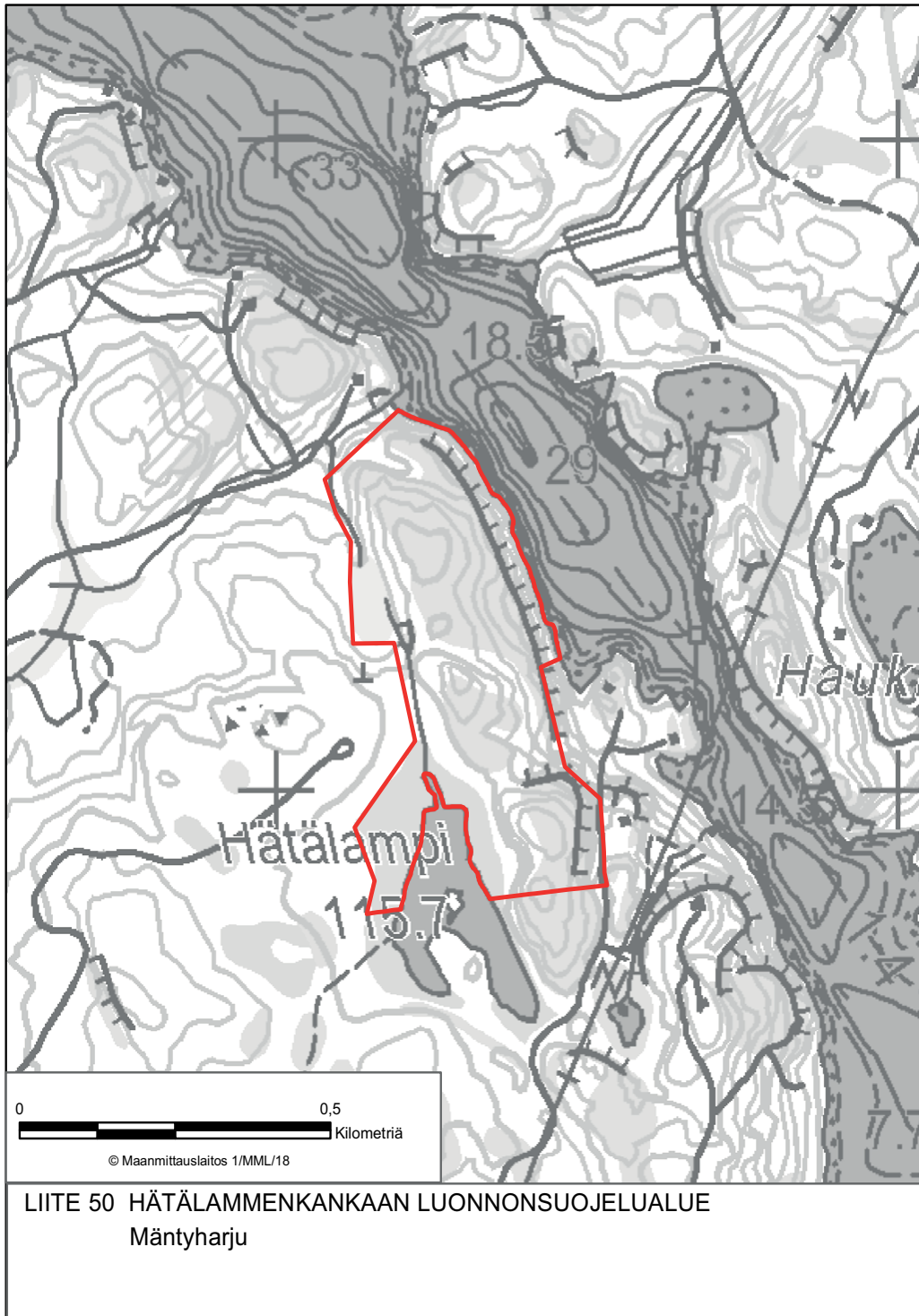




LIITE 48 VÄNKKÄÄNSUON LUONNONSUOJELUALUE  
Mikkeli, Hirvensalmi



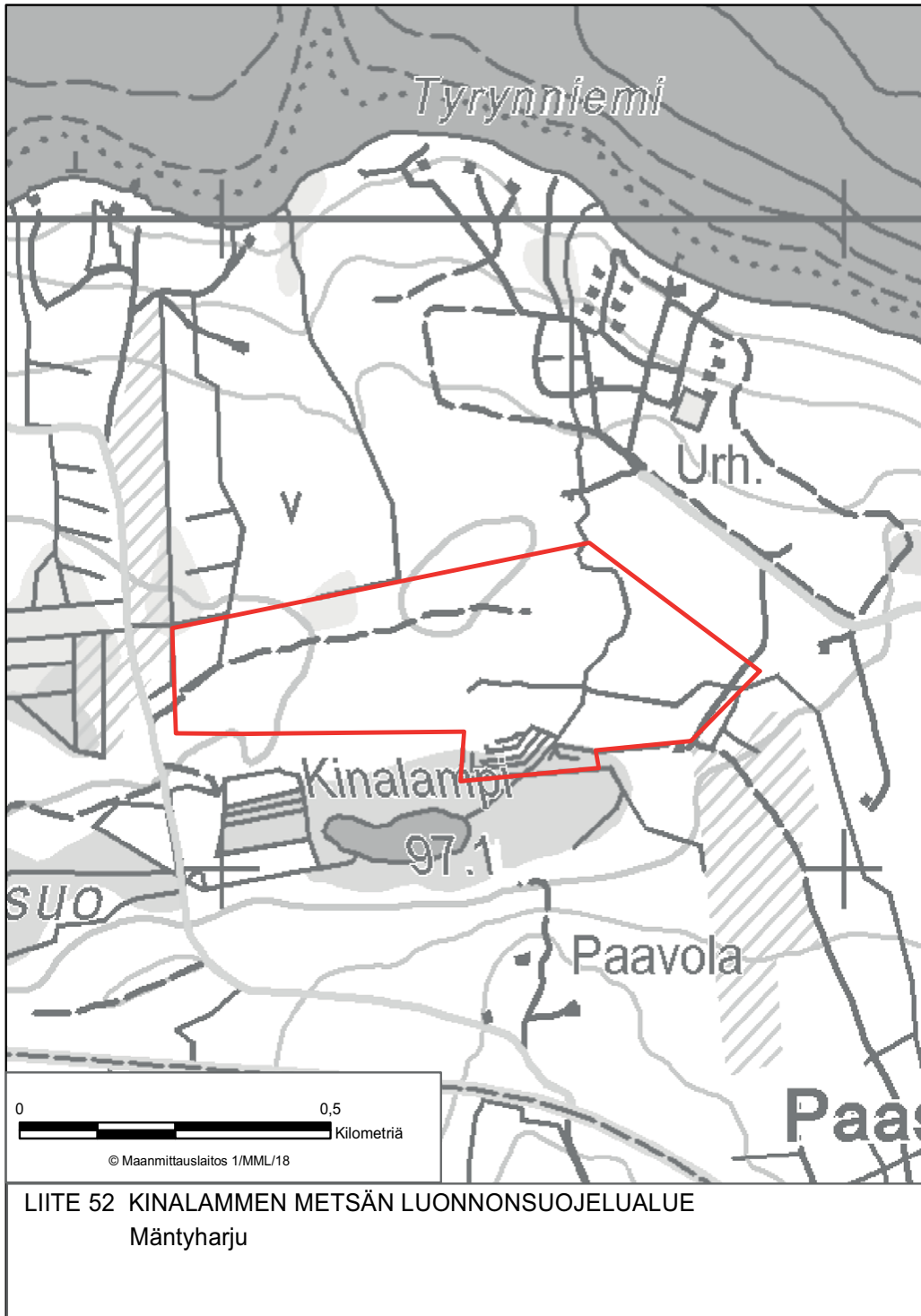
LIITE 49 SUURSUON LUONNONSUOJELUALUE  
Mikkeli, Mäntyharju

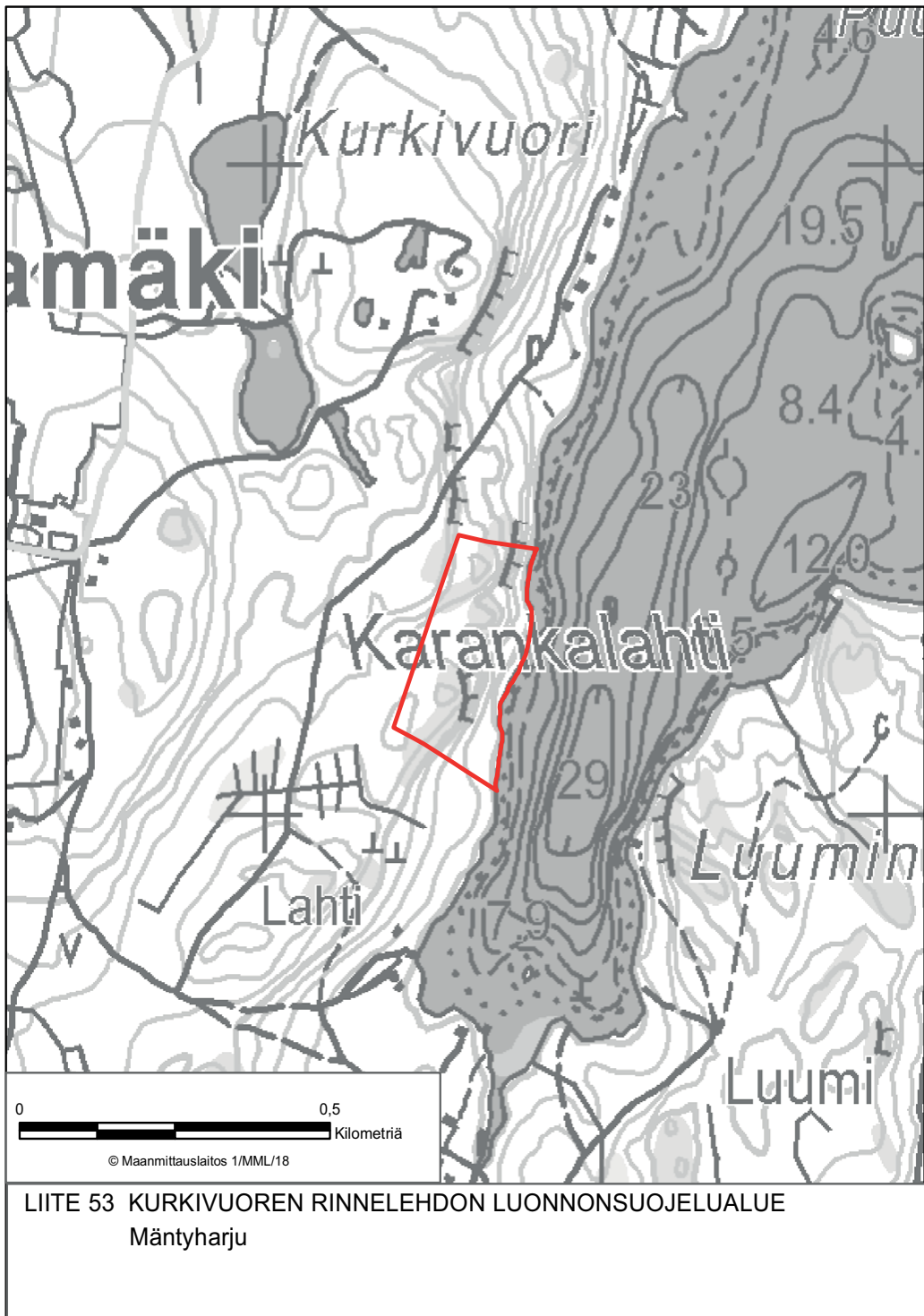


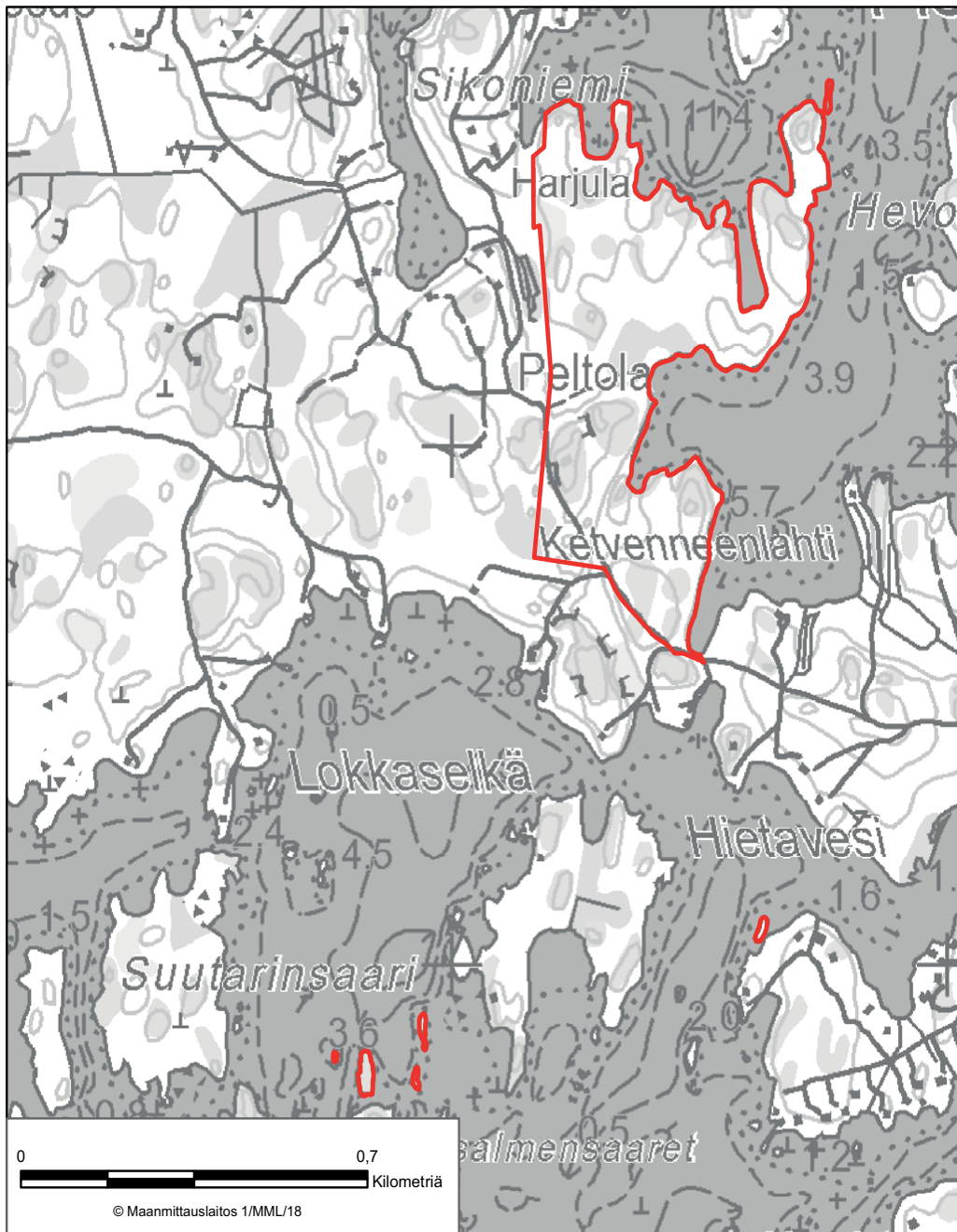


LIITE 51 KIHTELYSNIEMEN LUONNONSUOJELUALUE  
Mäntyharju

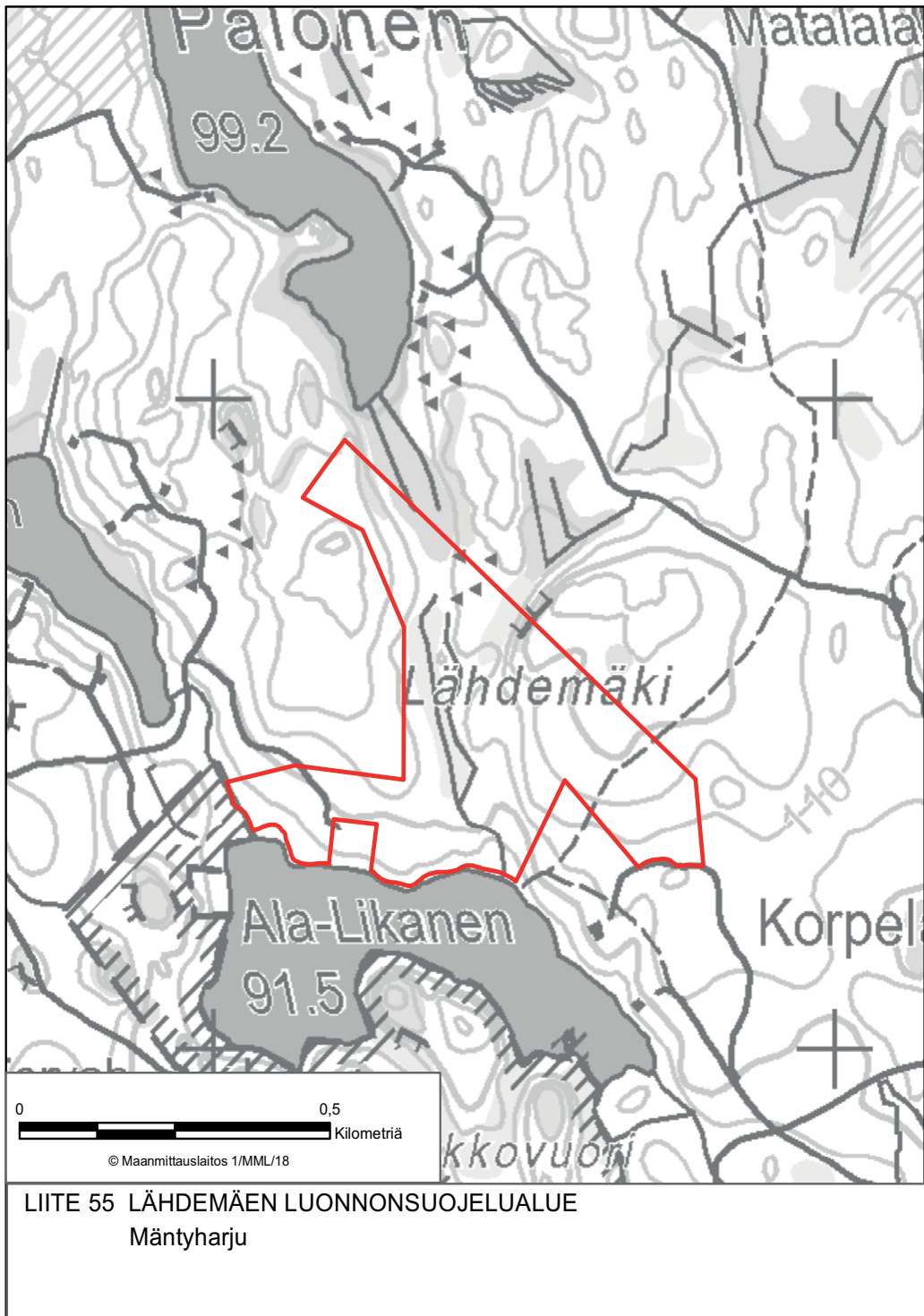


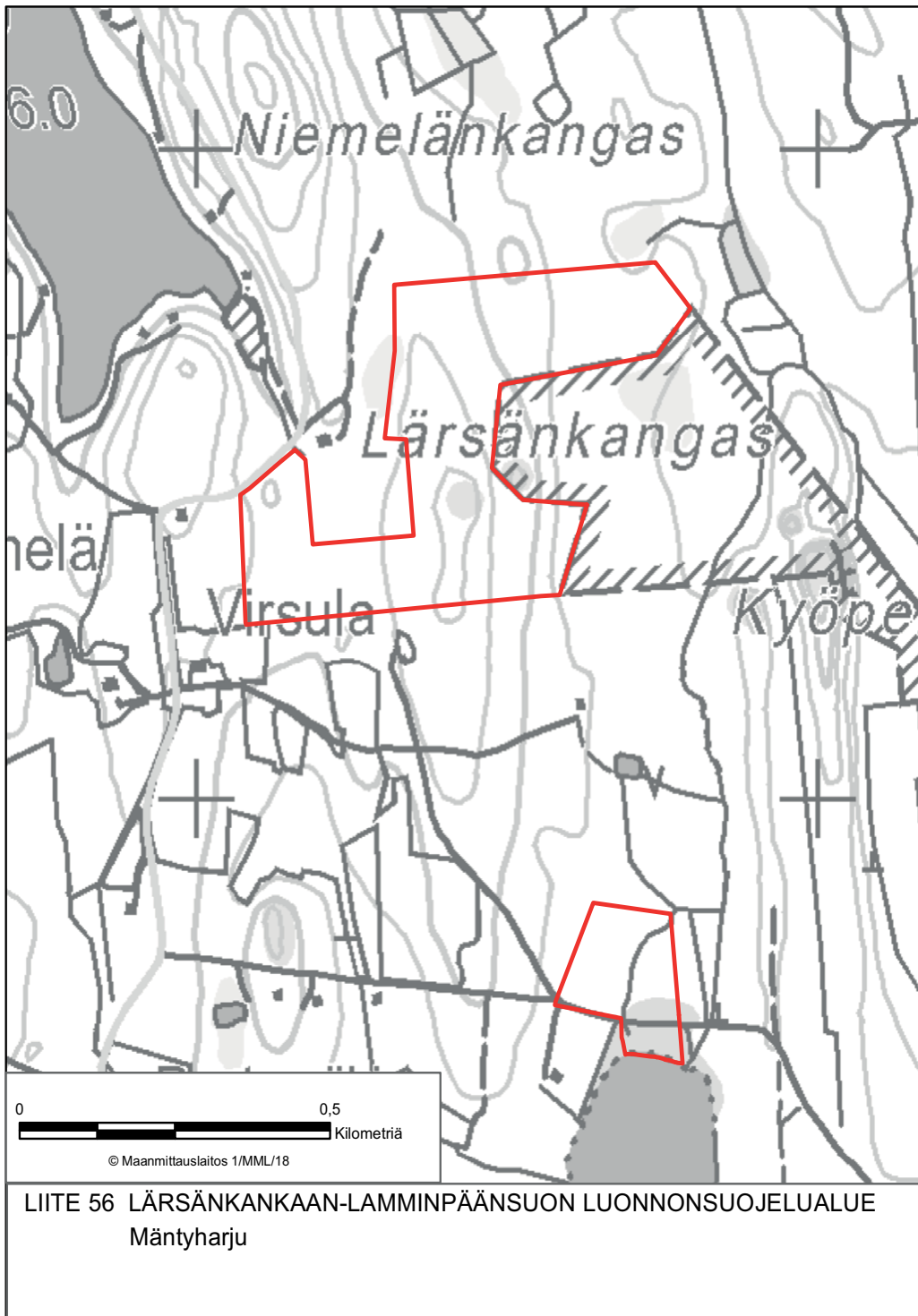


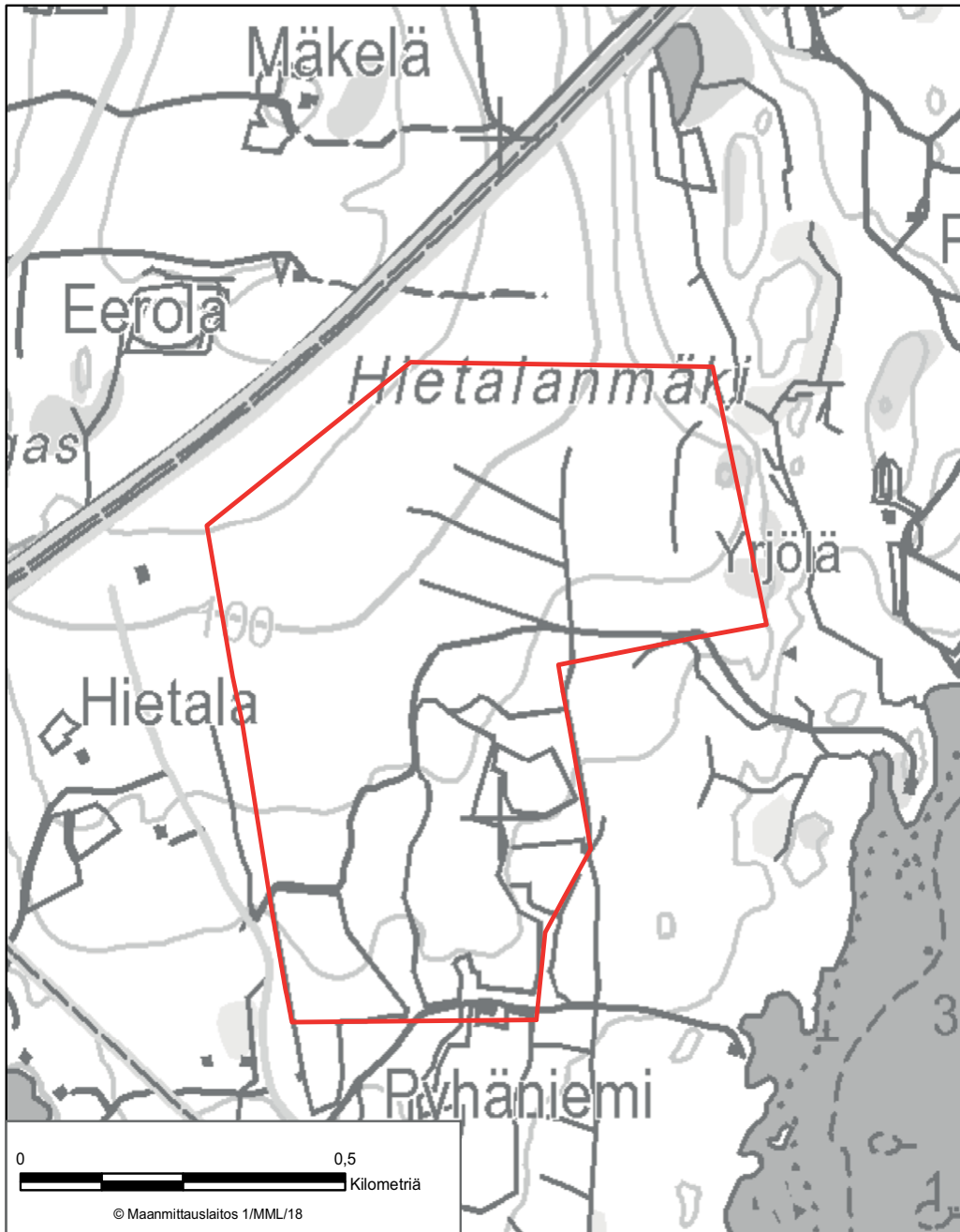




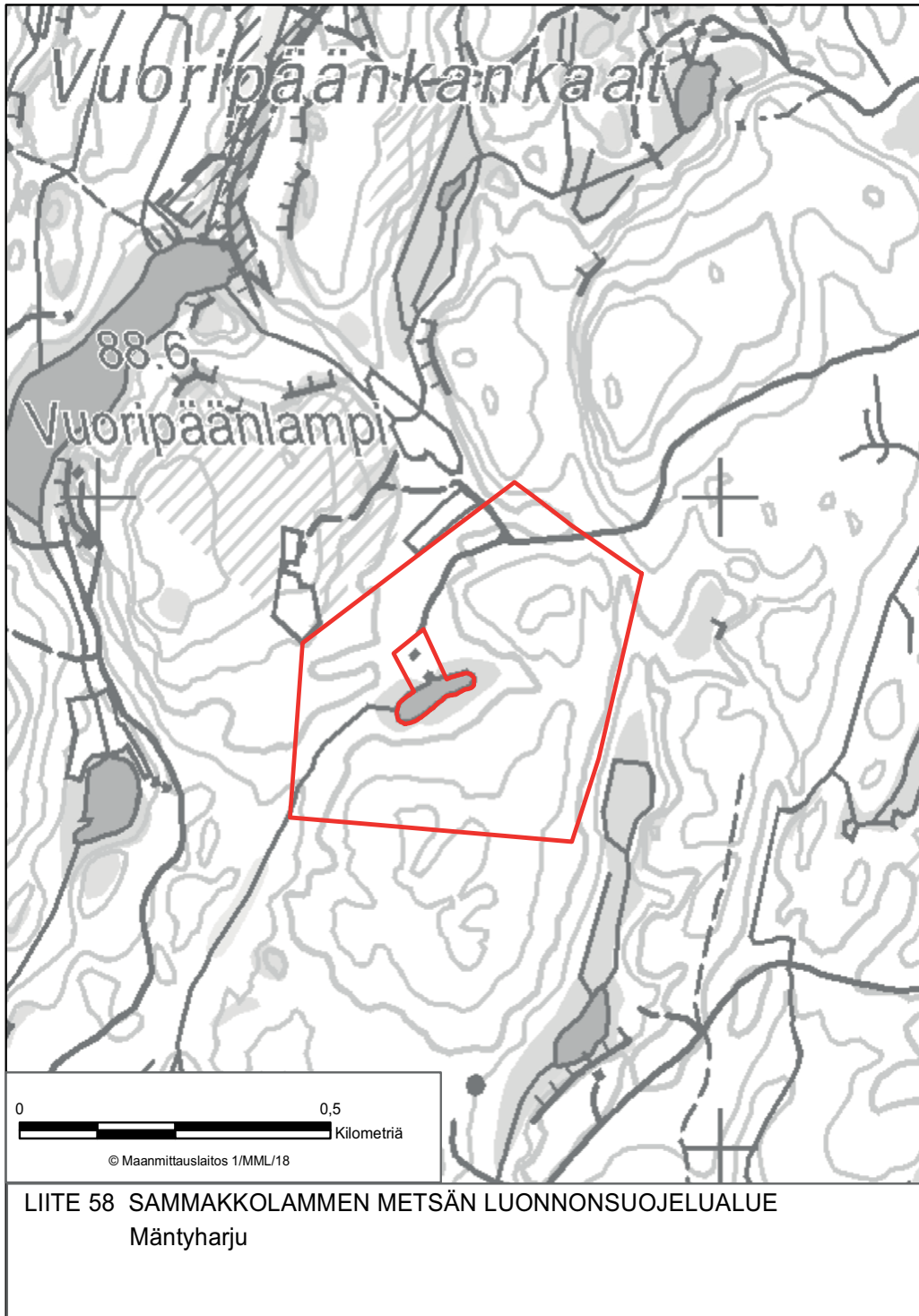
LIITE 54 LAUKONIEMEN LUONNONSUOJELUALUE  
Mäntyharju

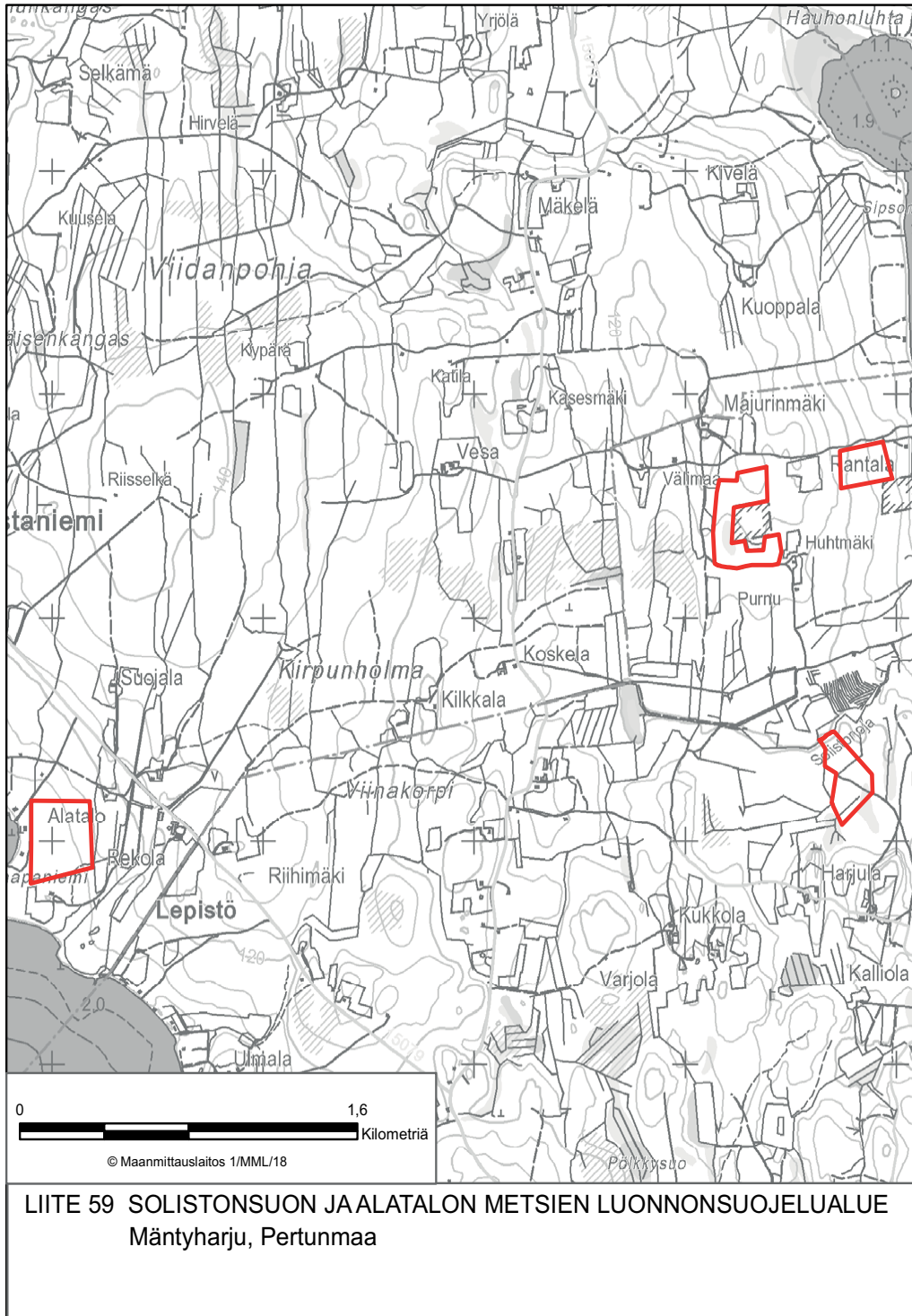




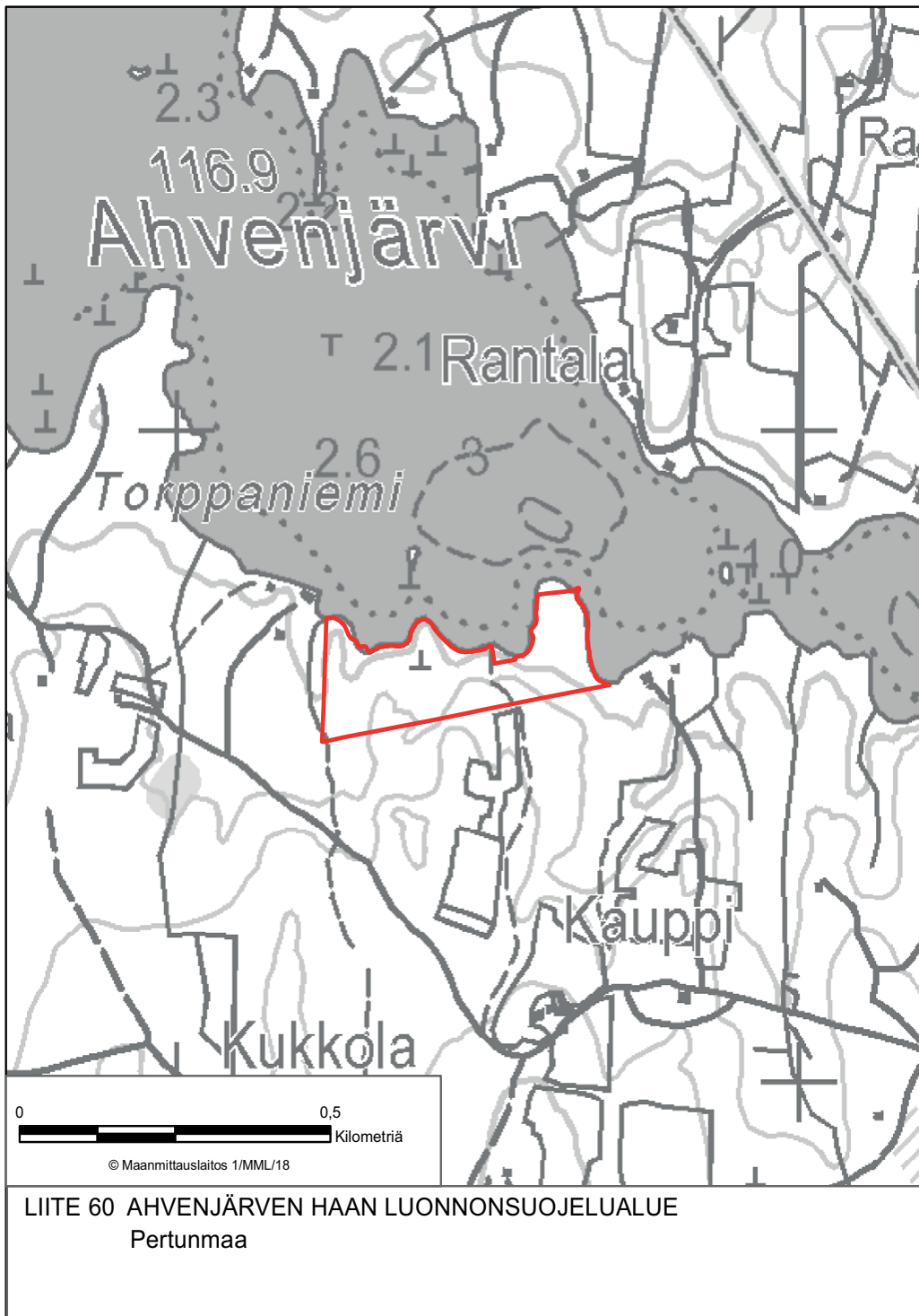


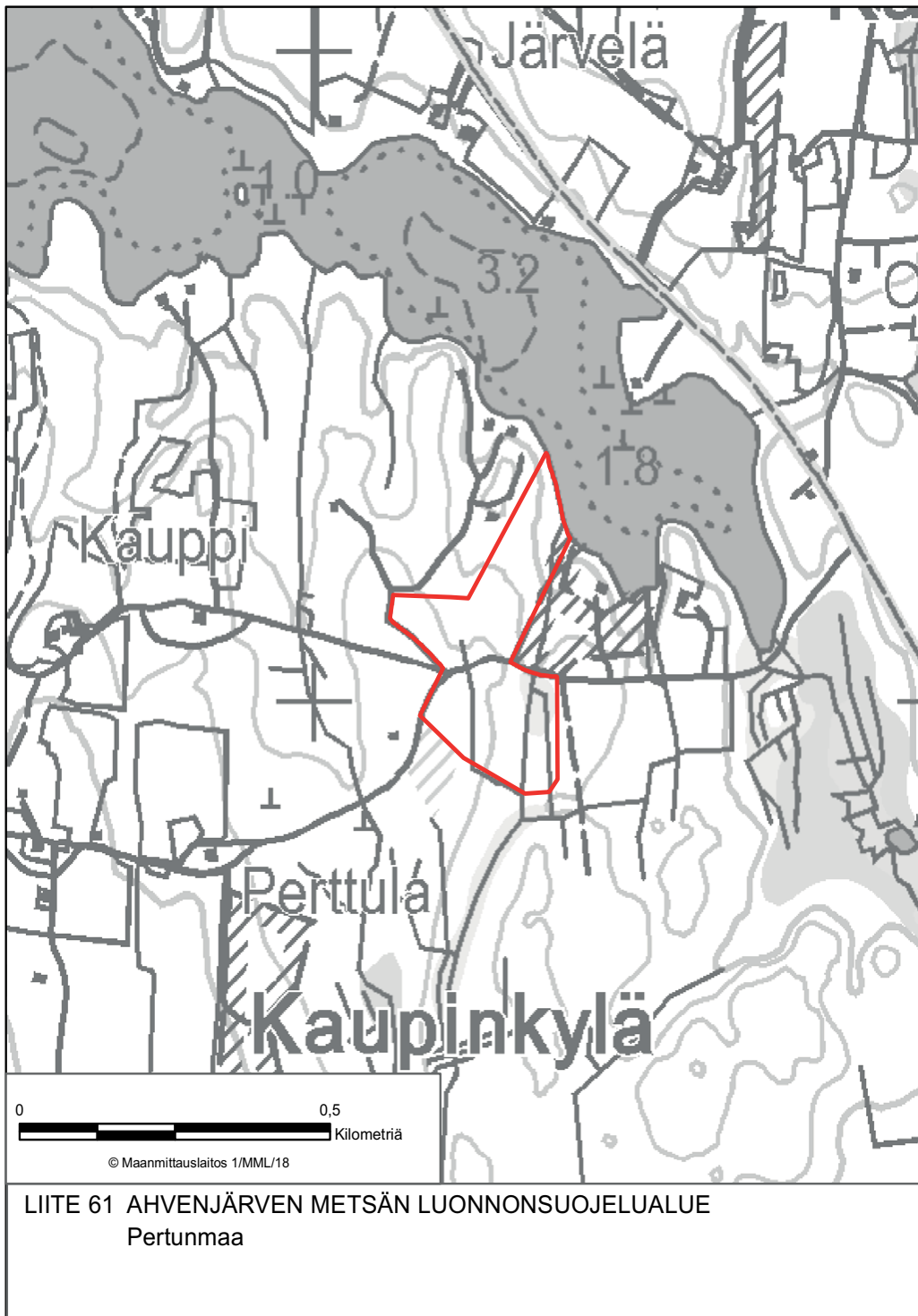
LIITE 57 PYHÄNIEMEN LUONNONSUOJELUALUE  
Mäntyharju

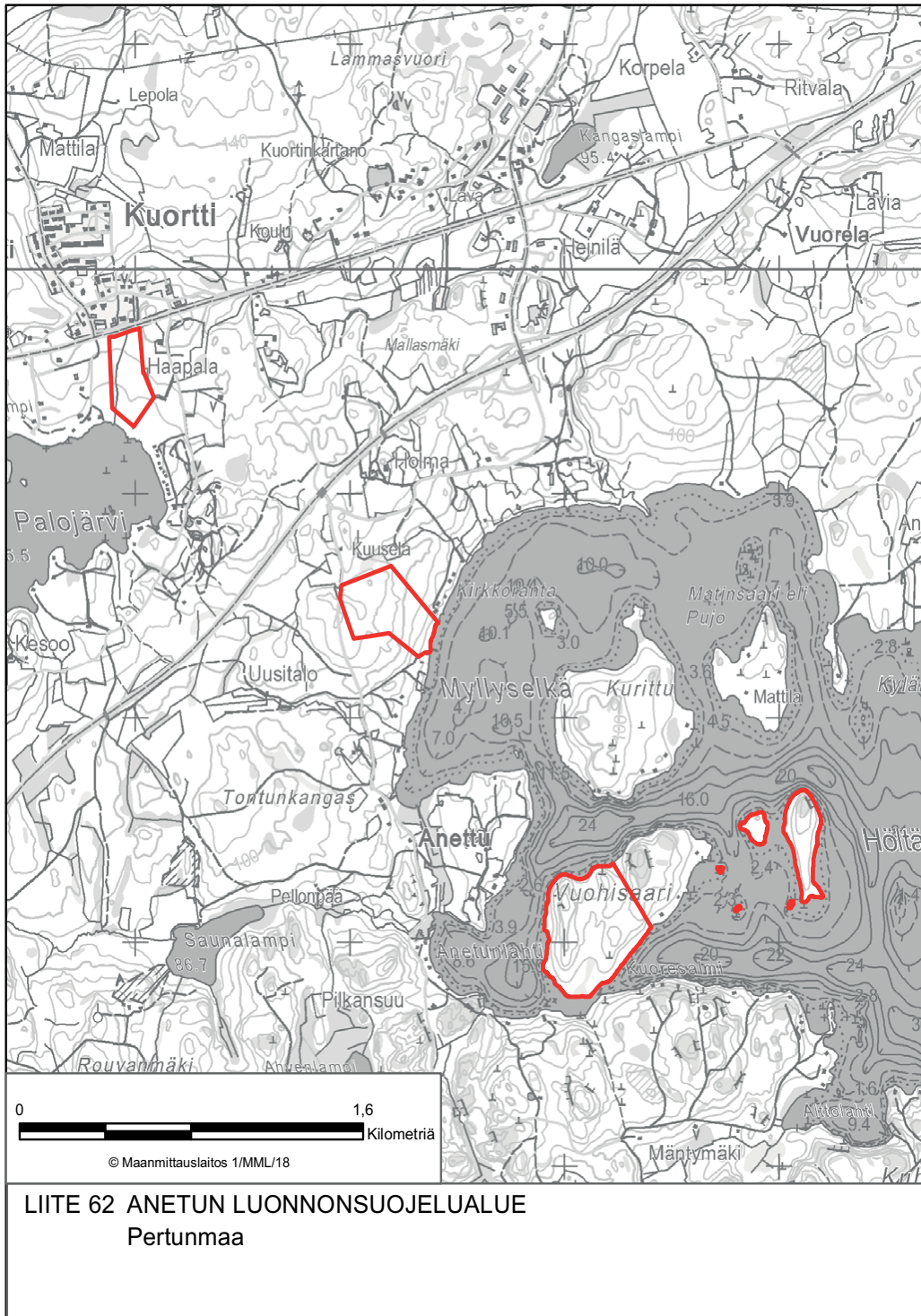


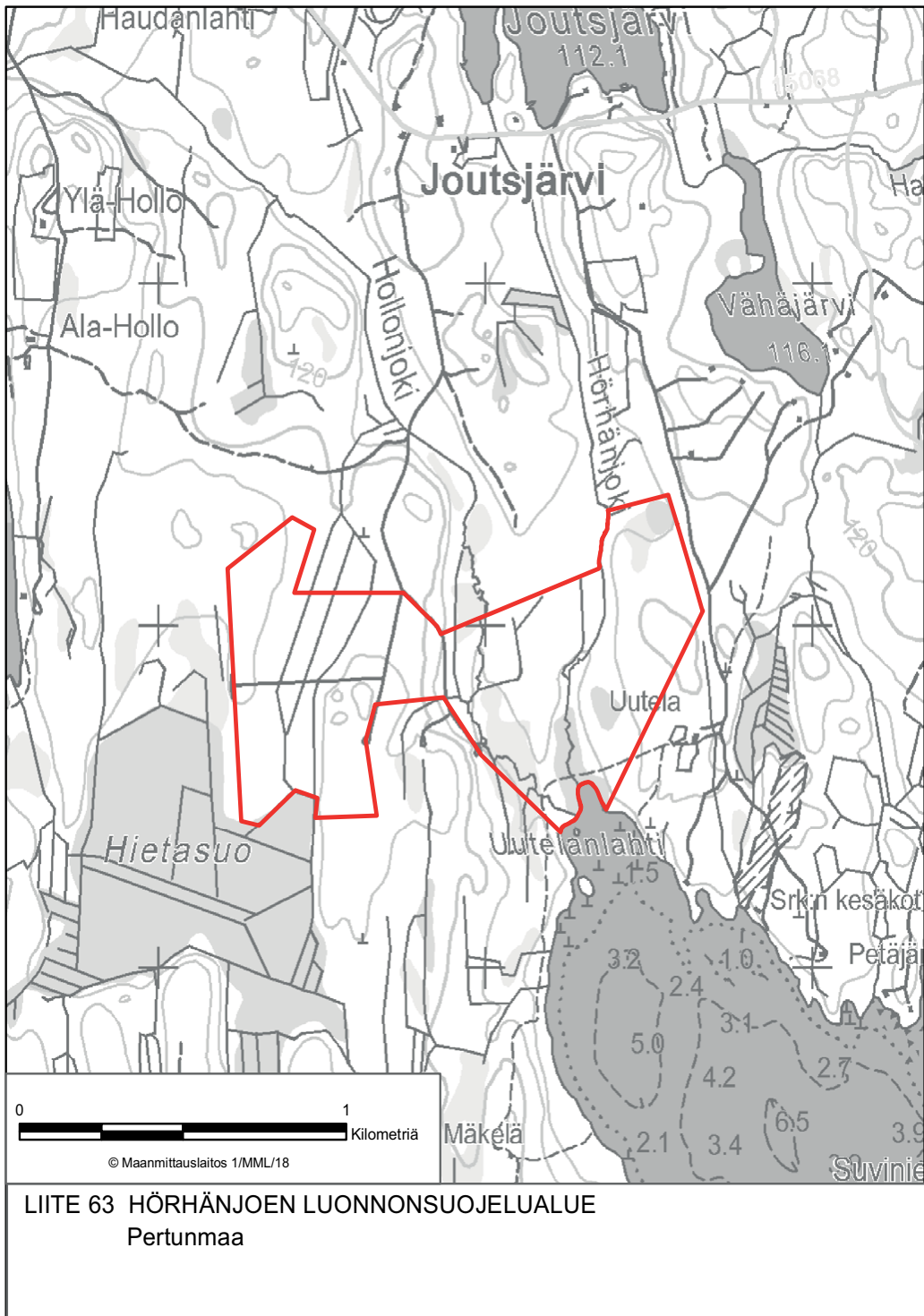


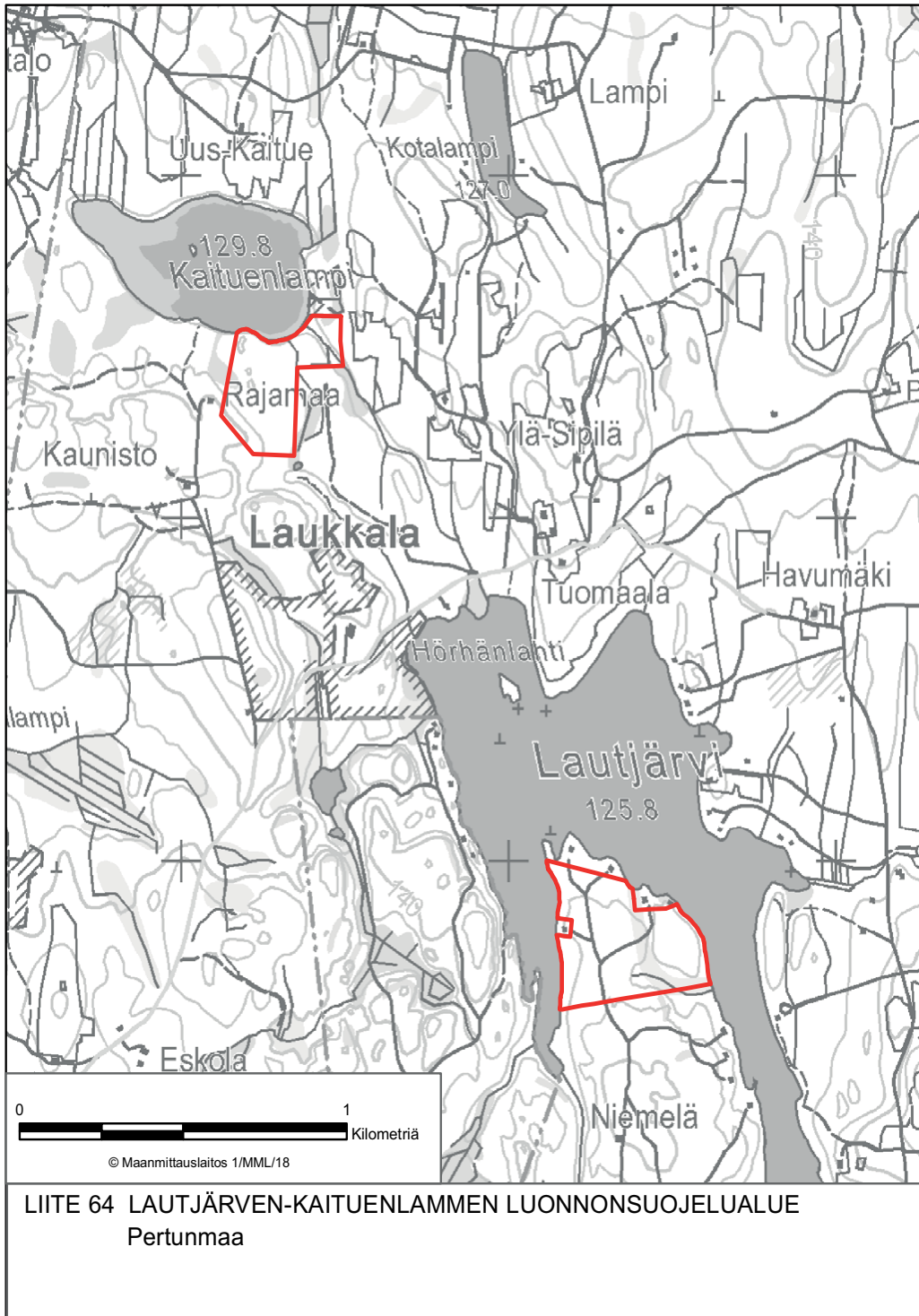


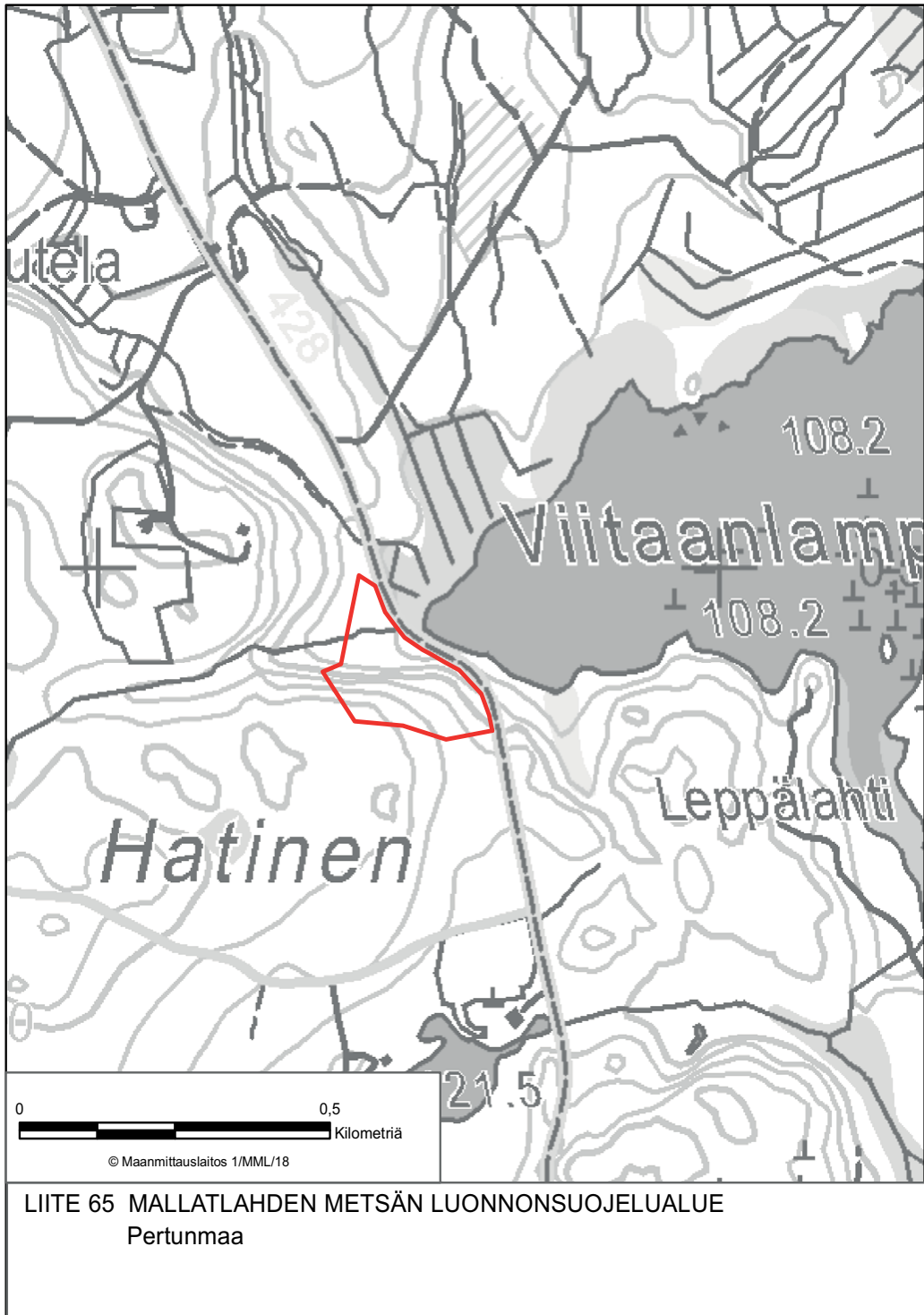


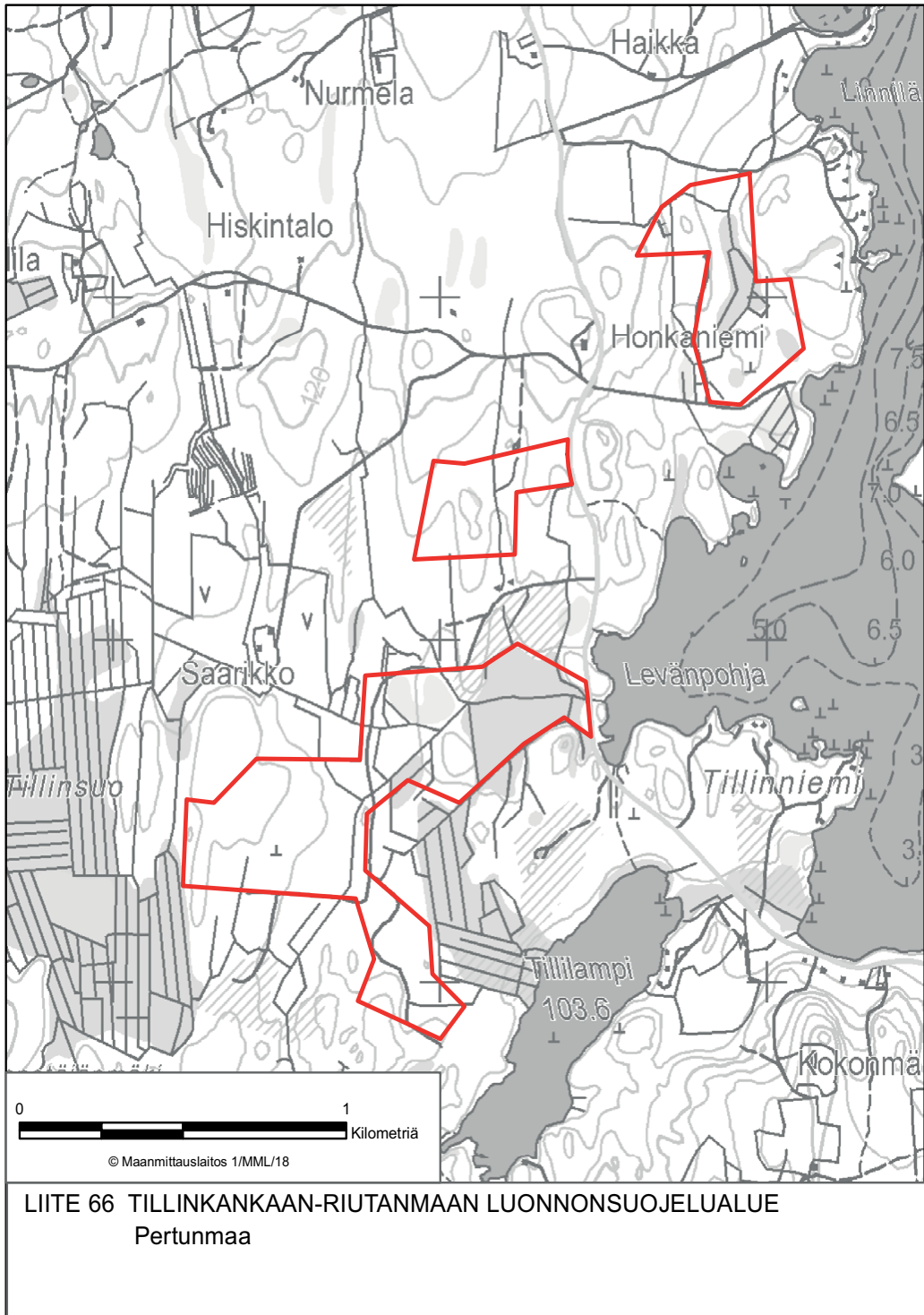


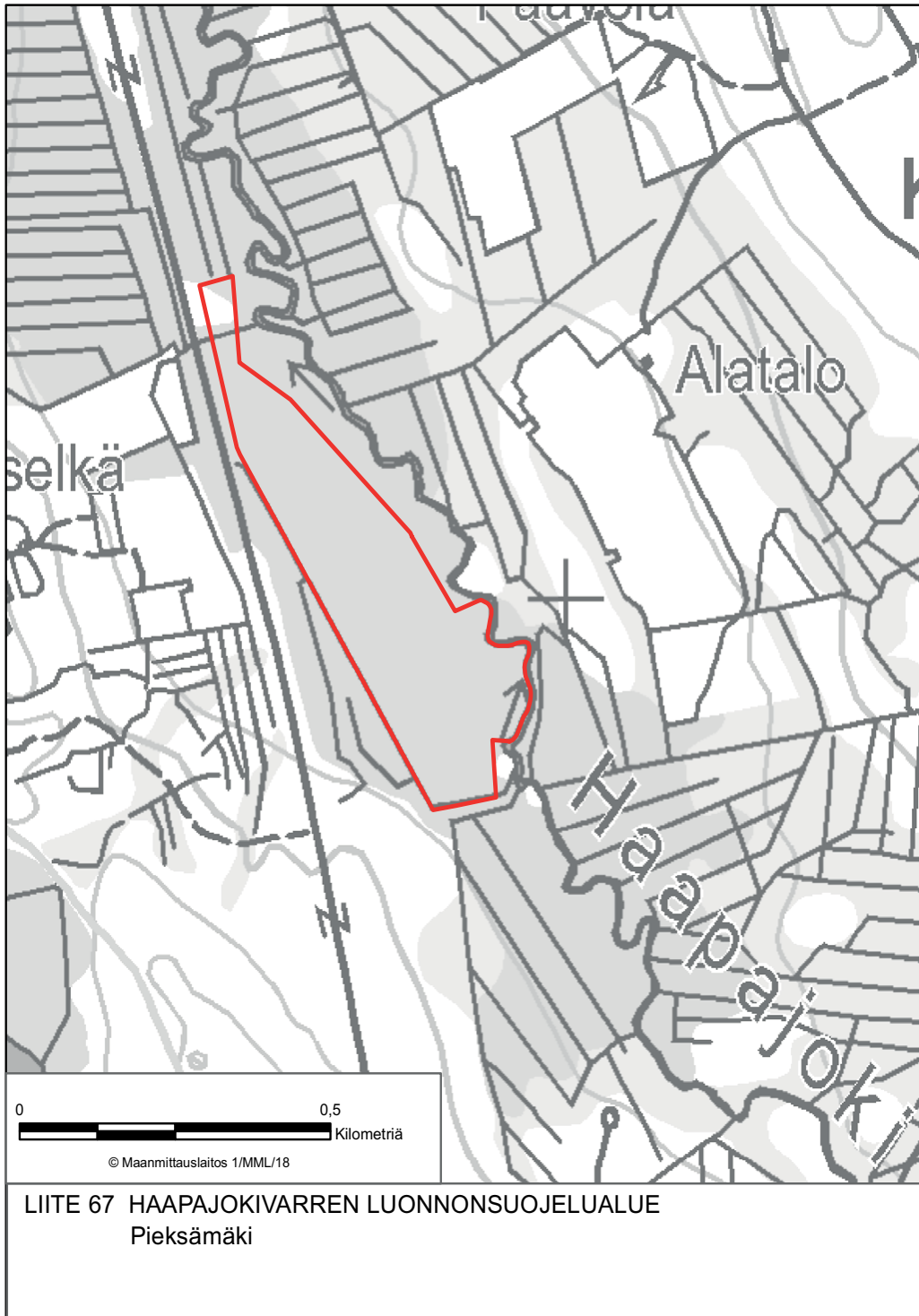




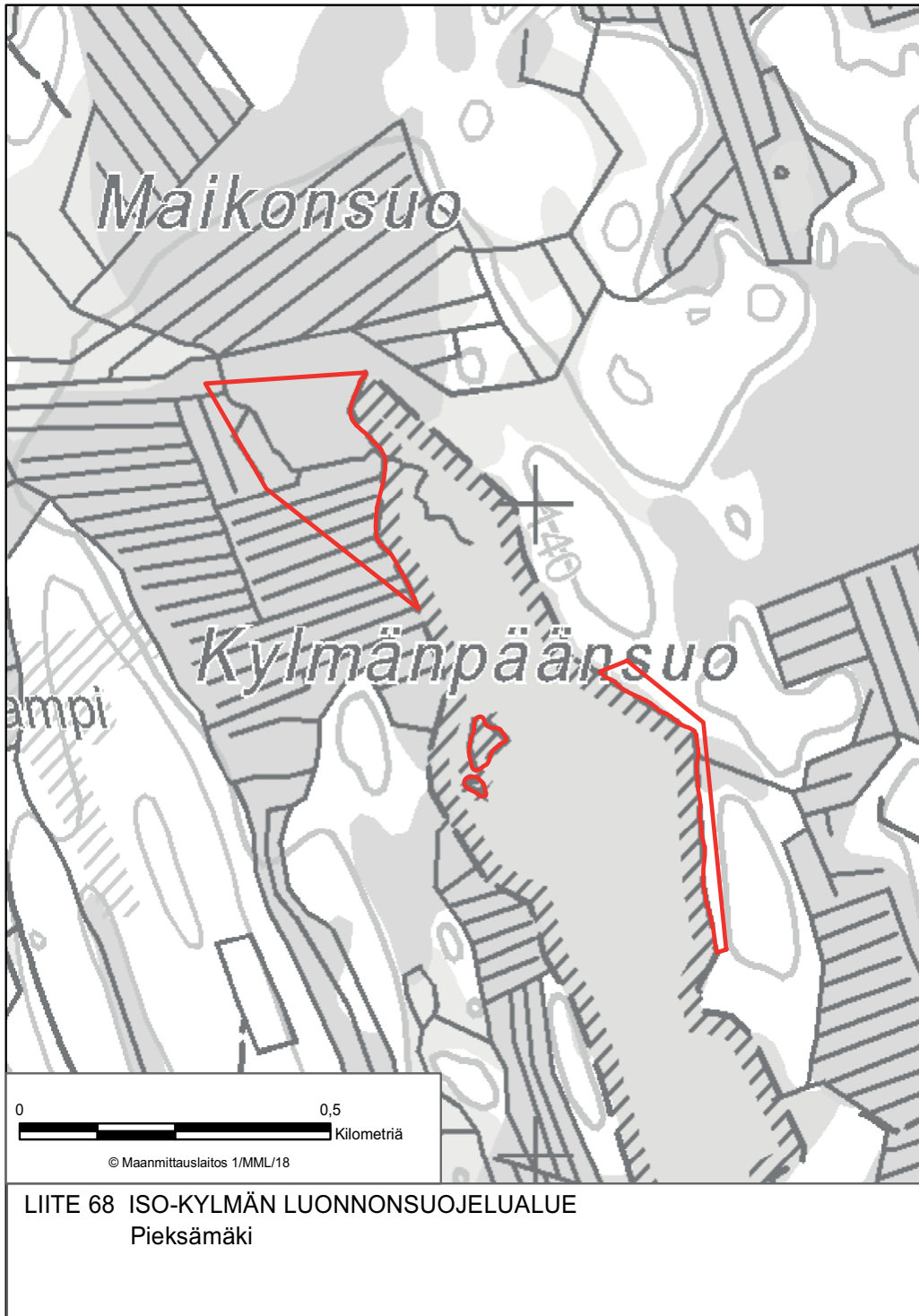


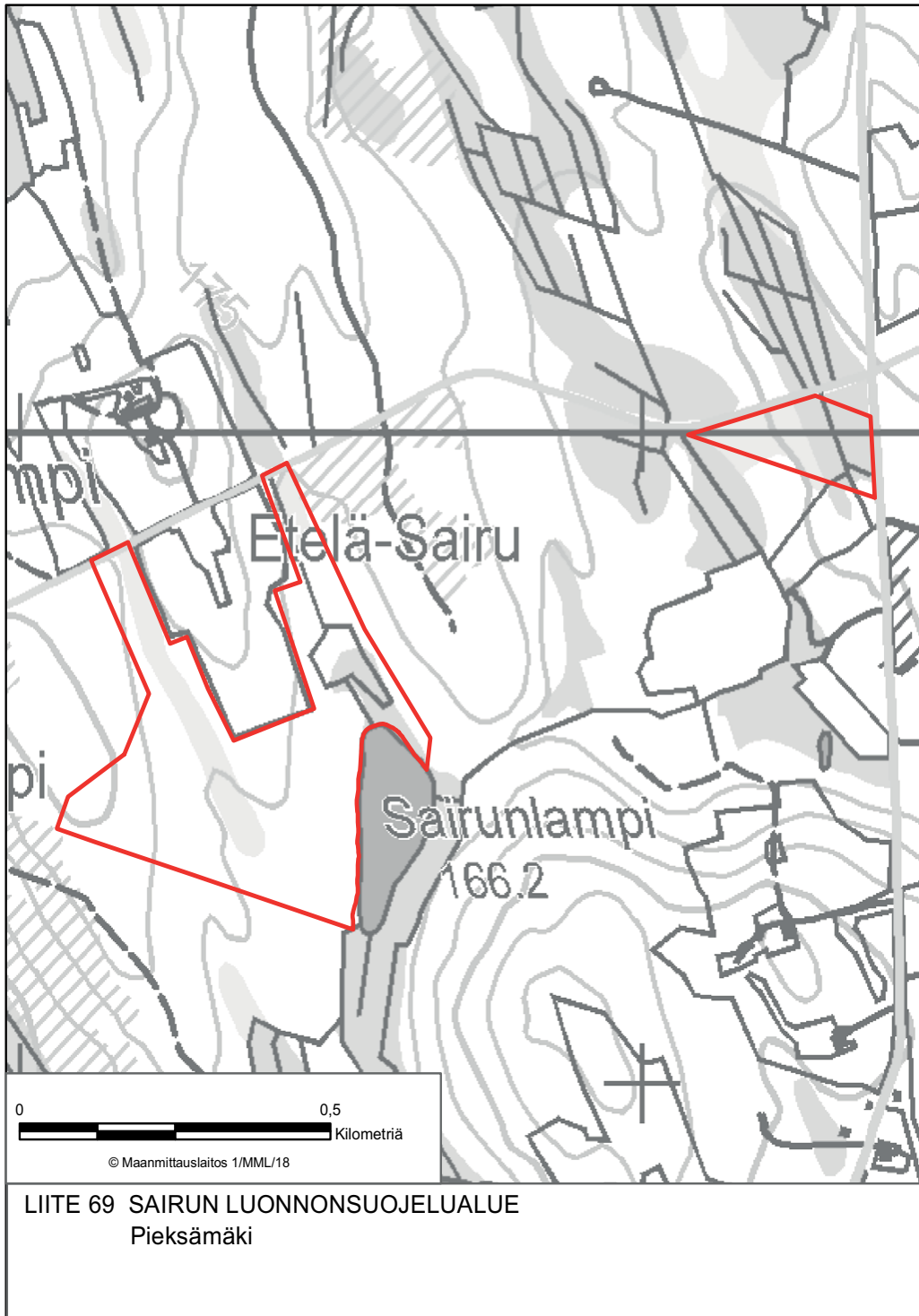


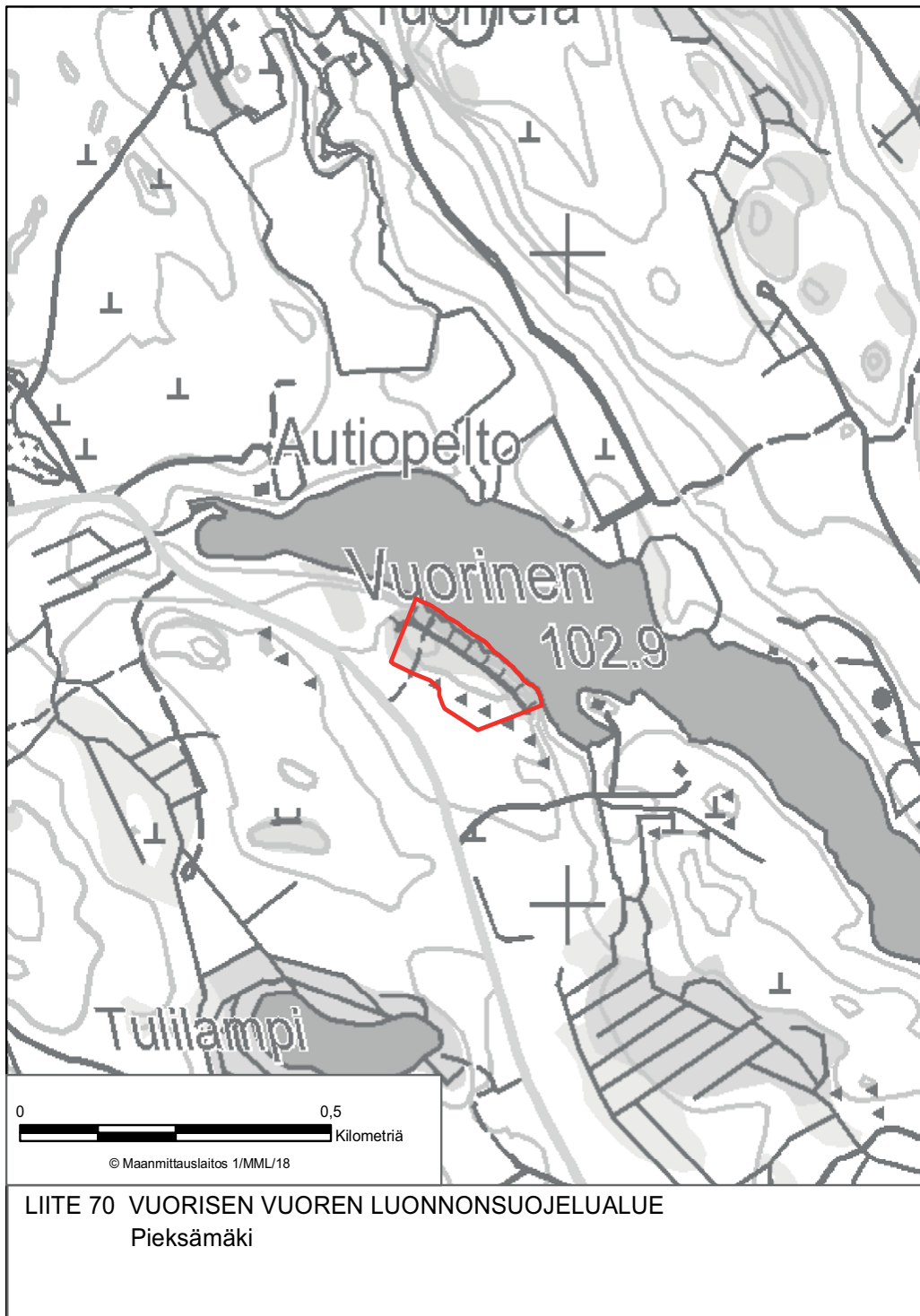


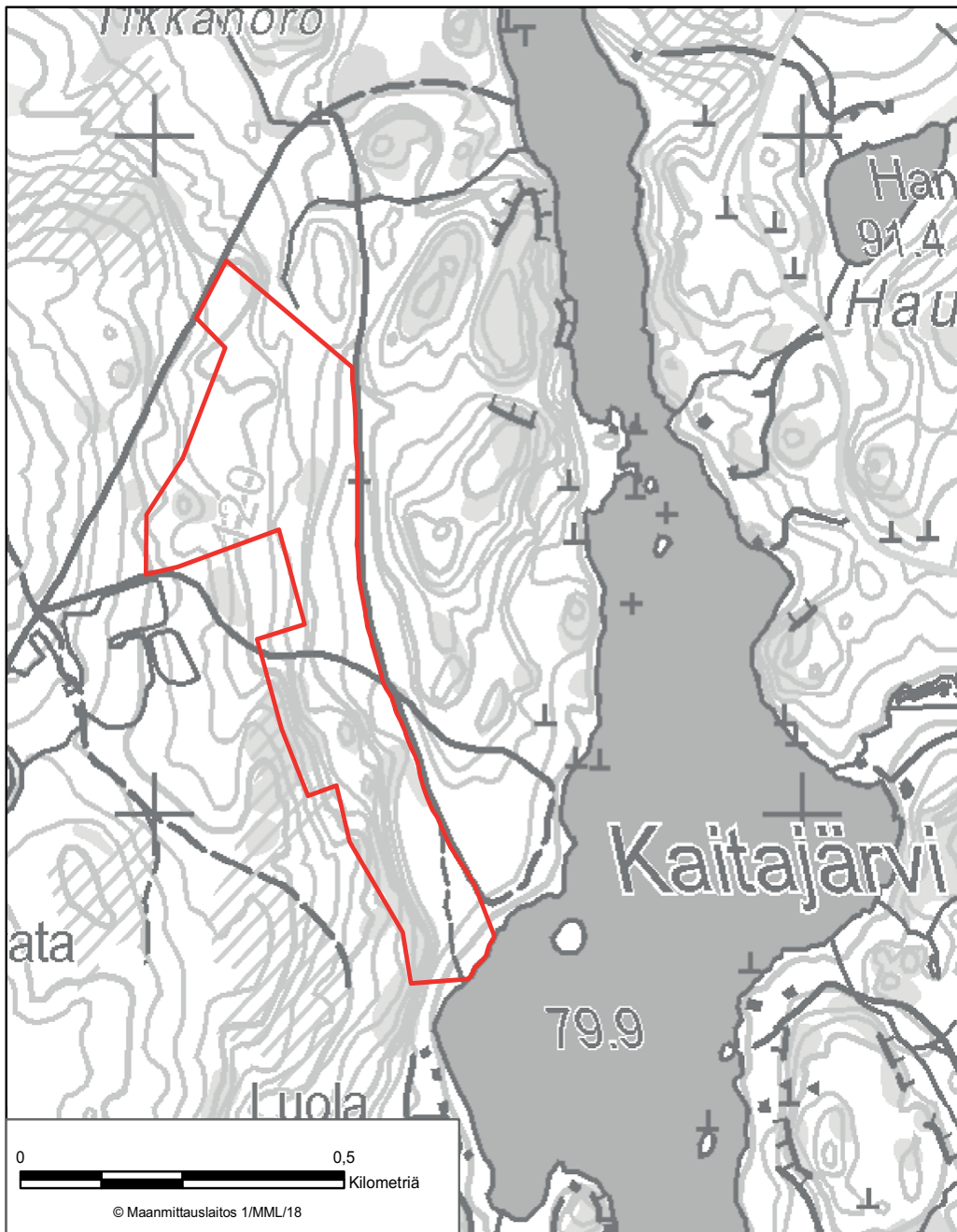






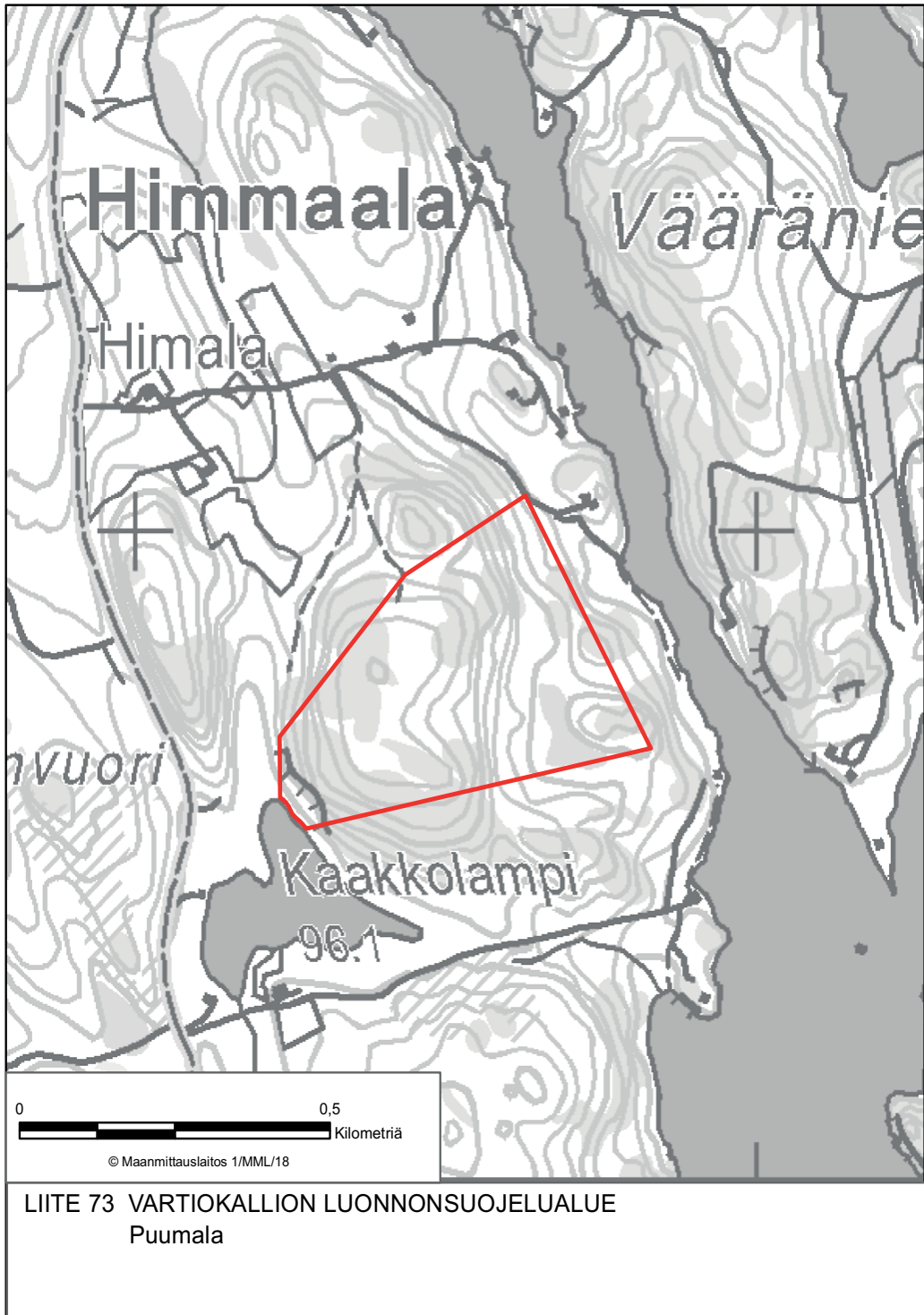


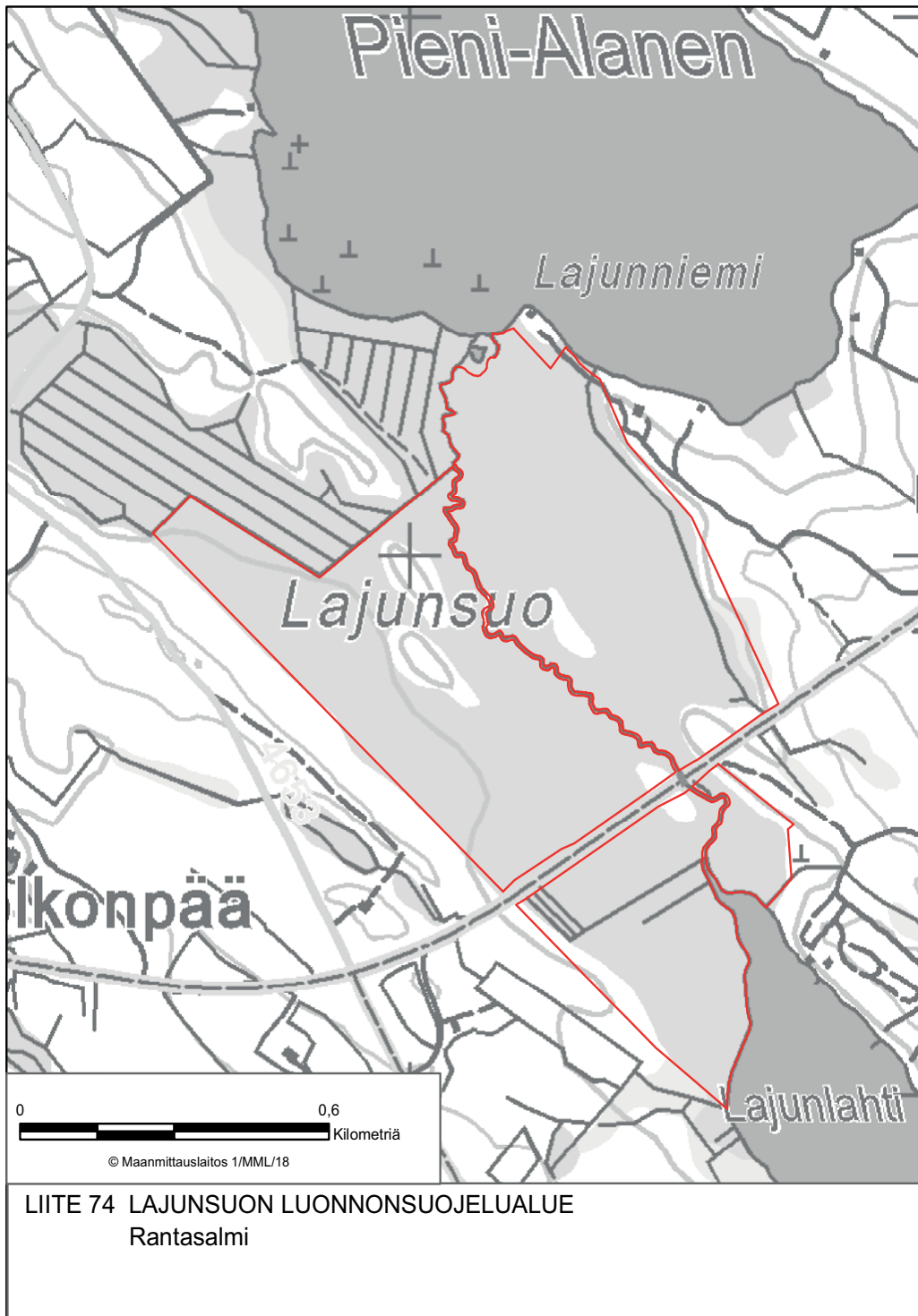


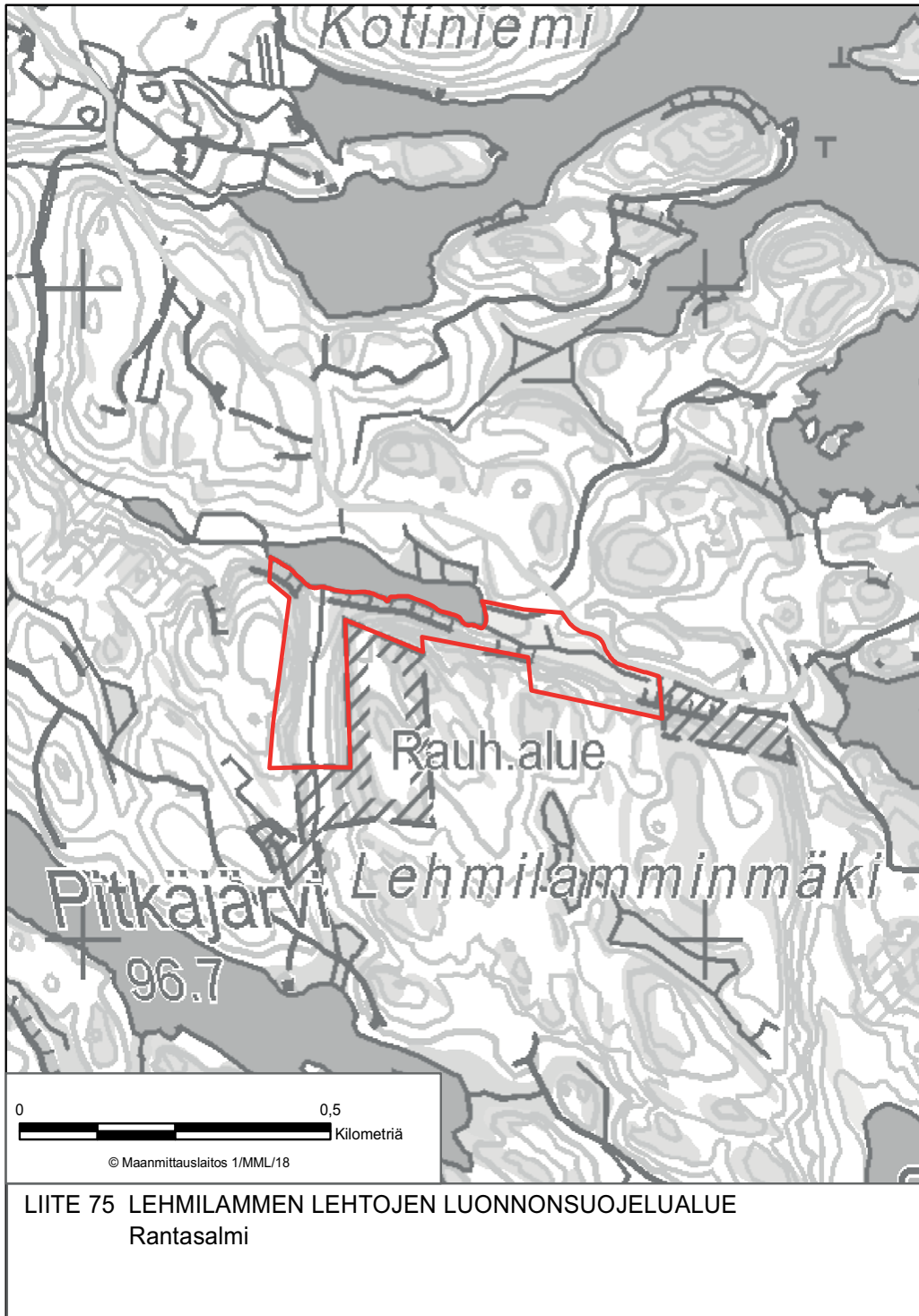


LIITE 71 KAITAJÄRVEN METSÄN LUONNONSUOJELUALUE  
Puumala

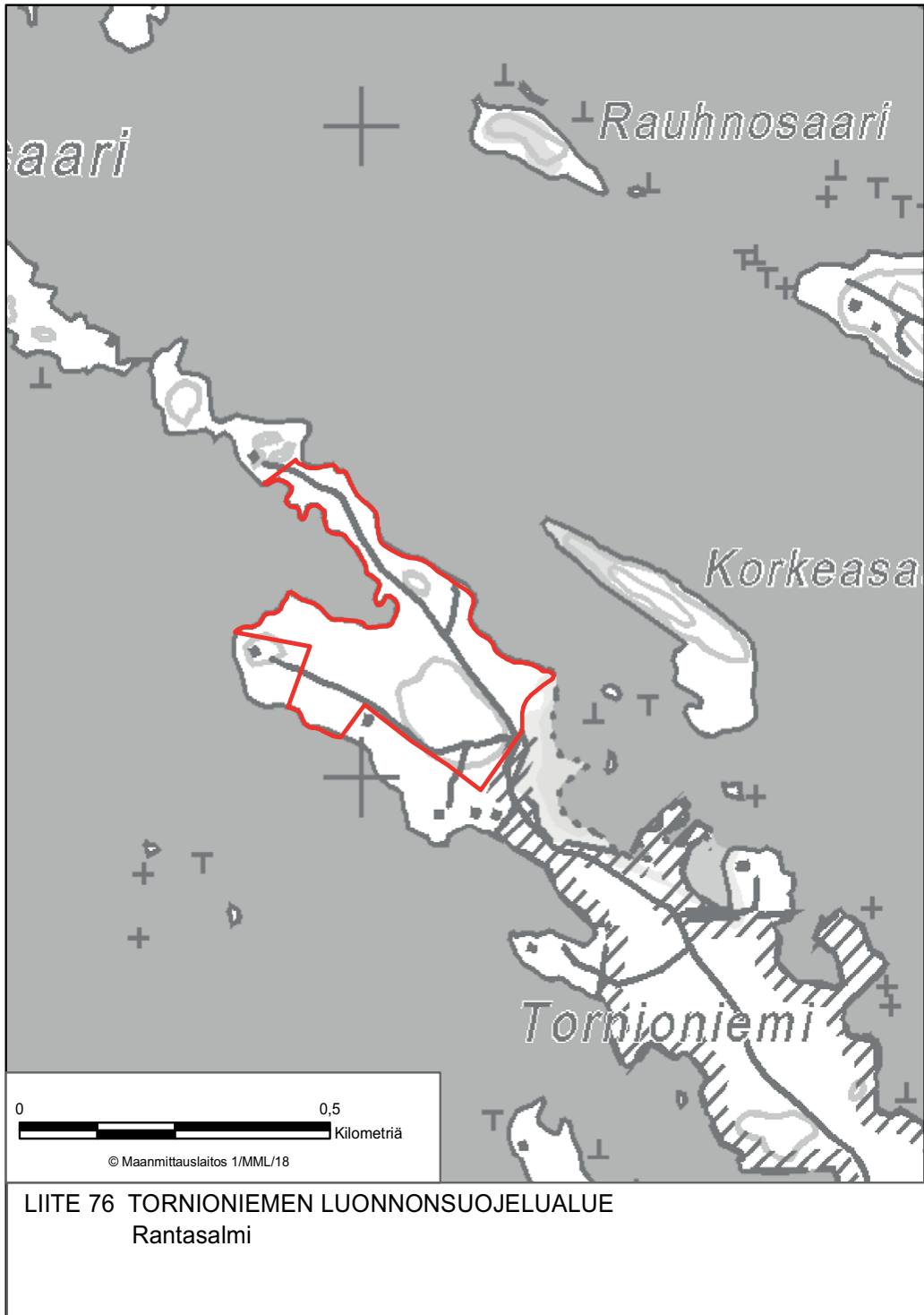


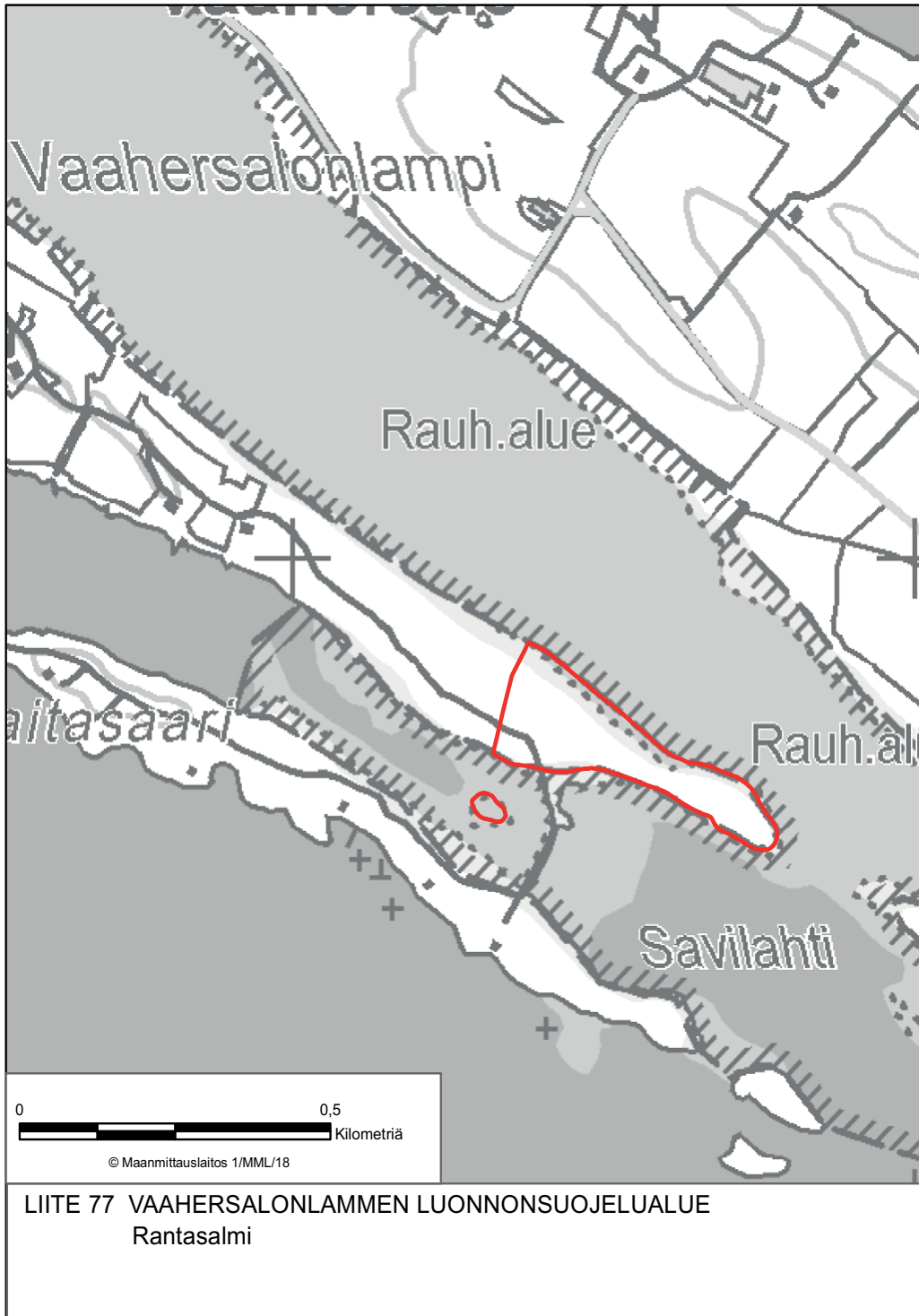


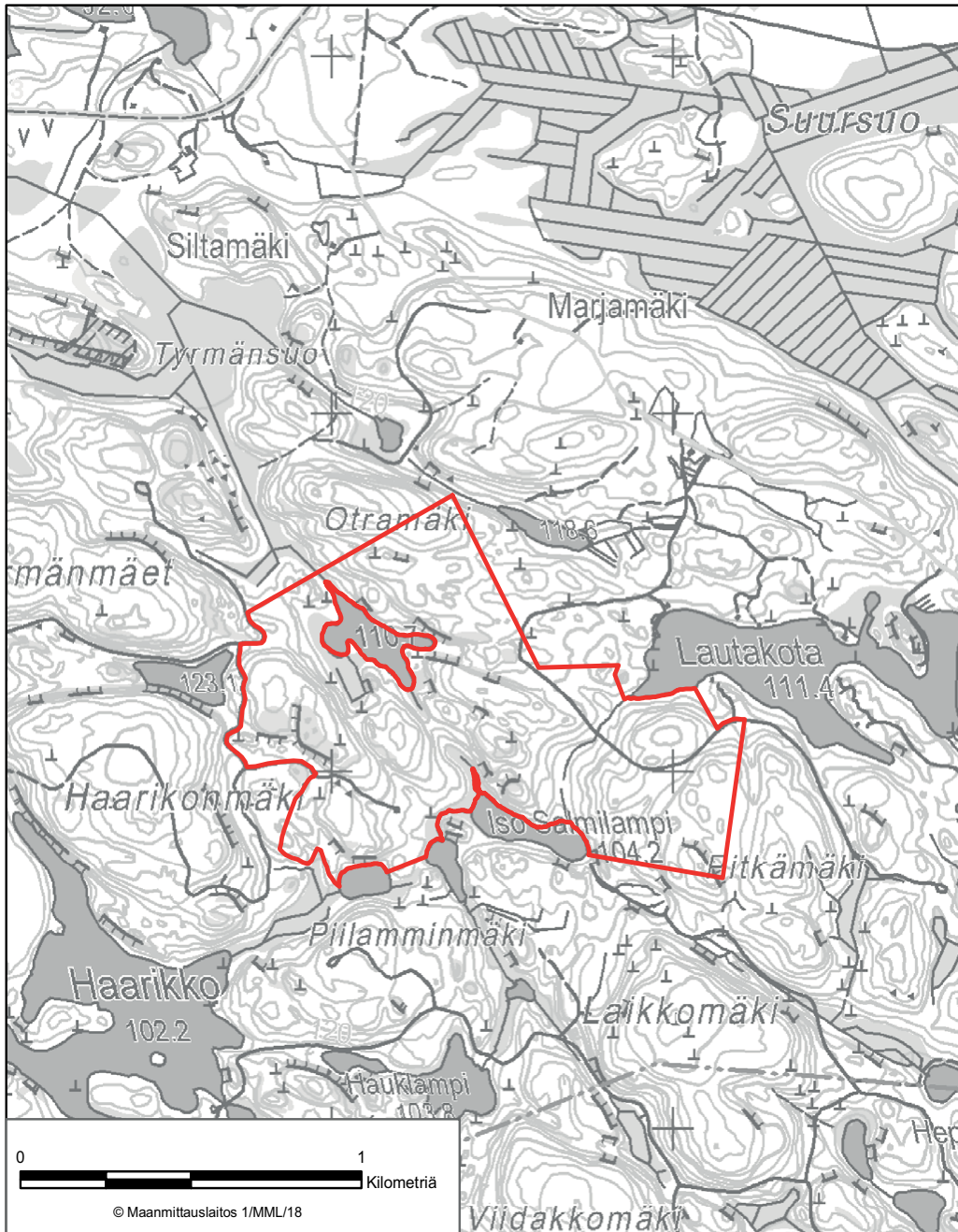








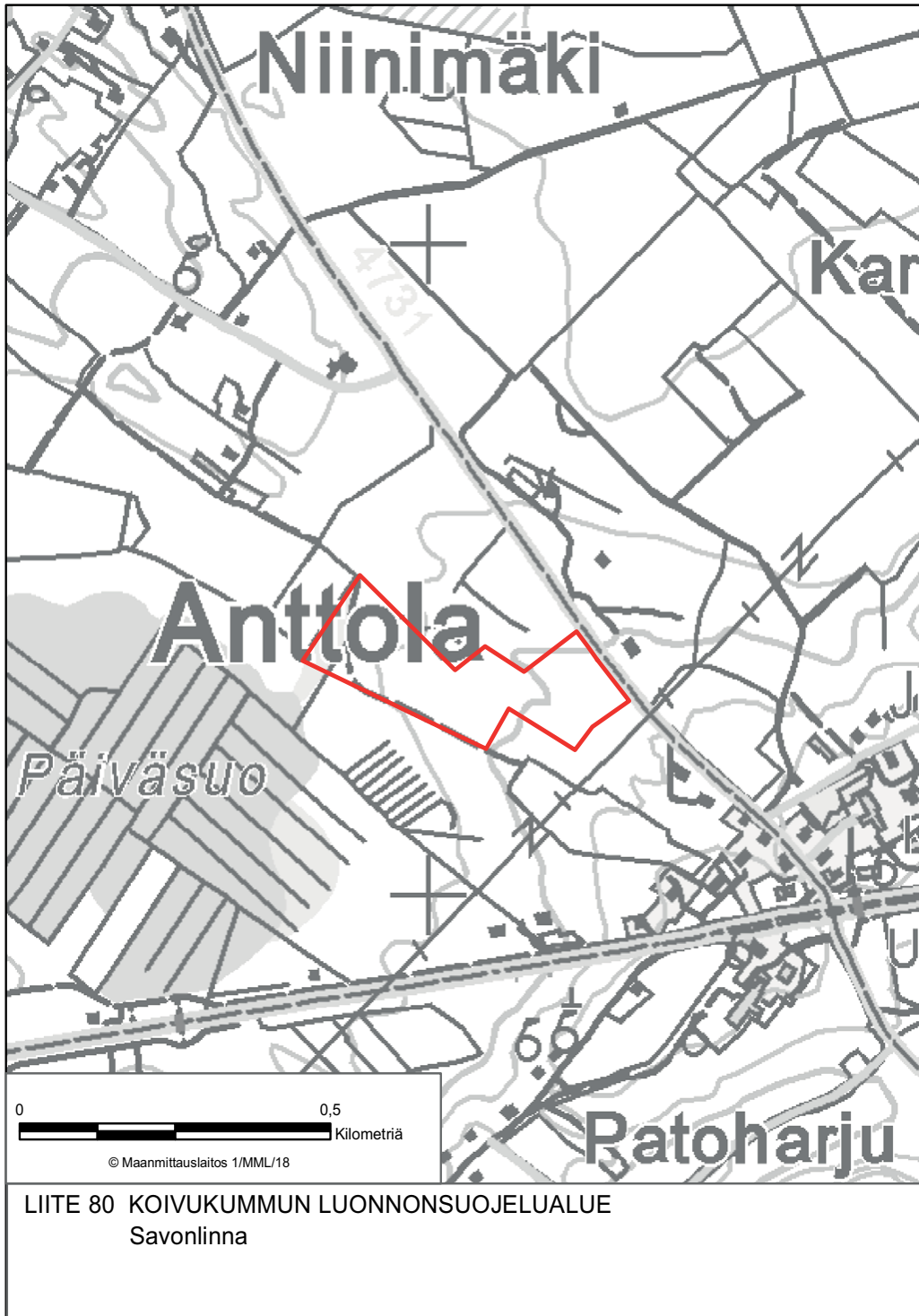


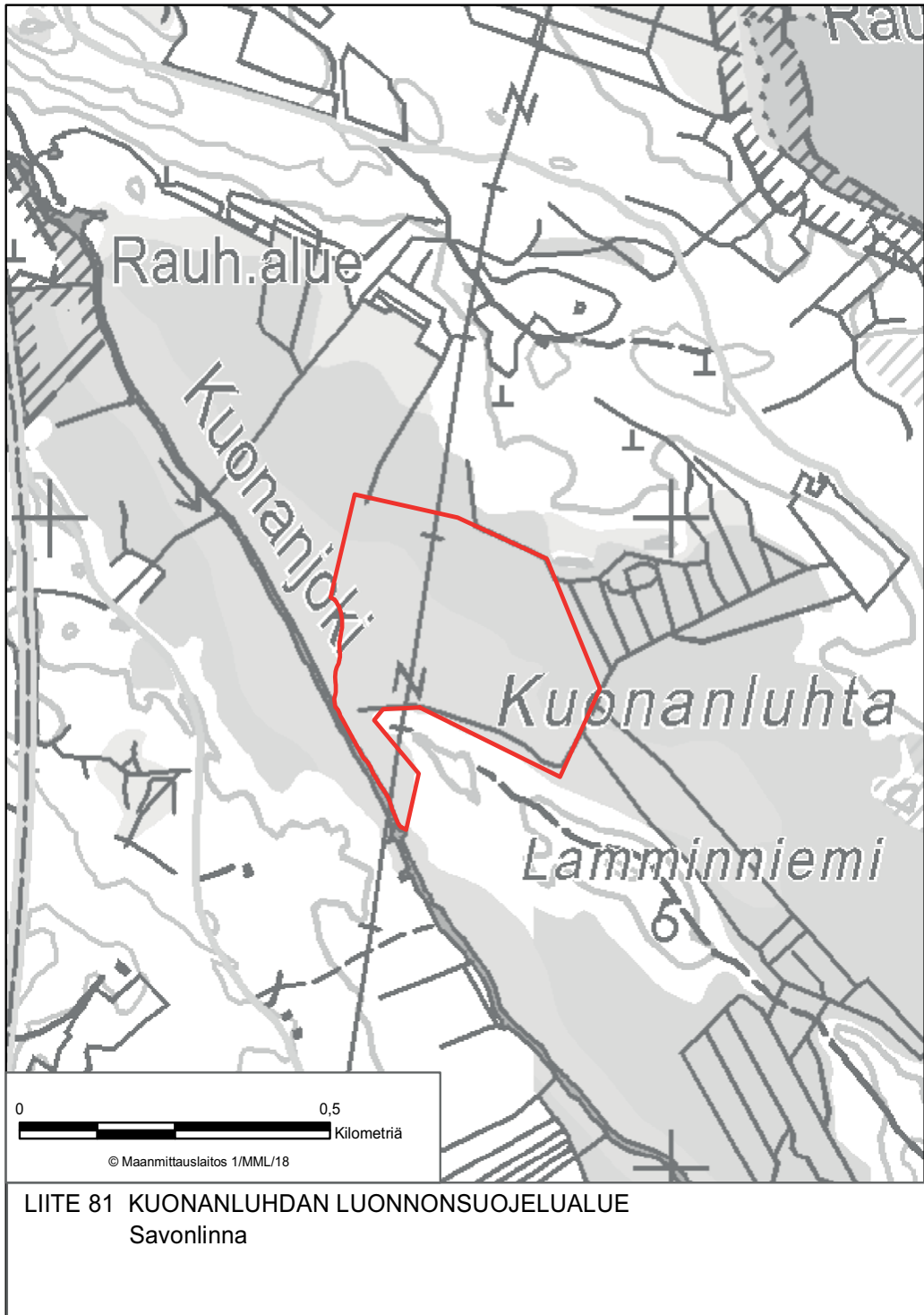


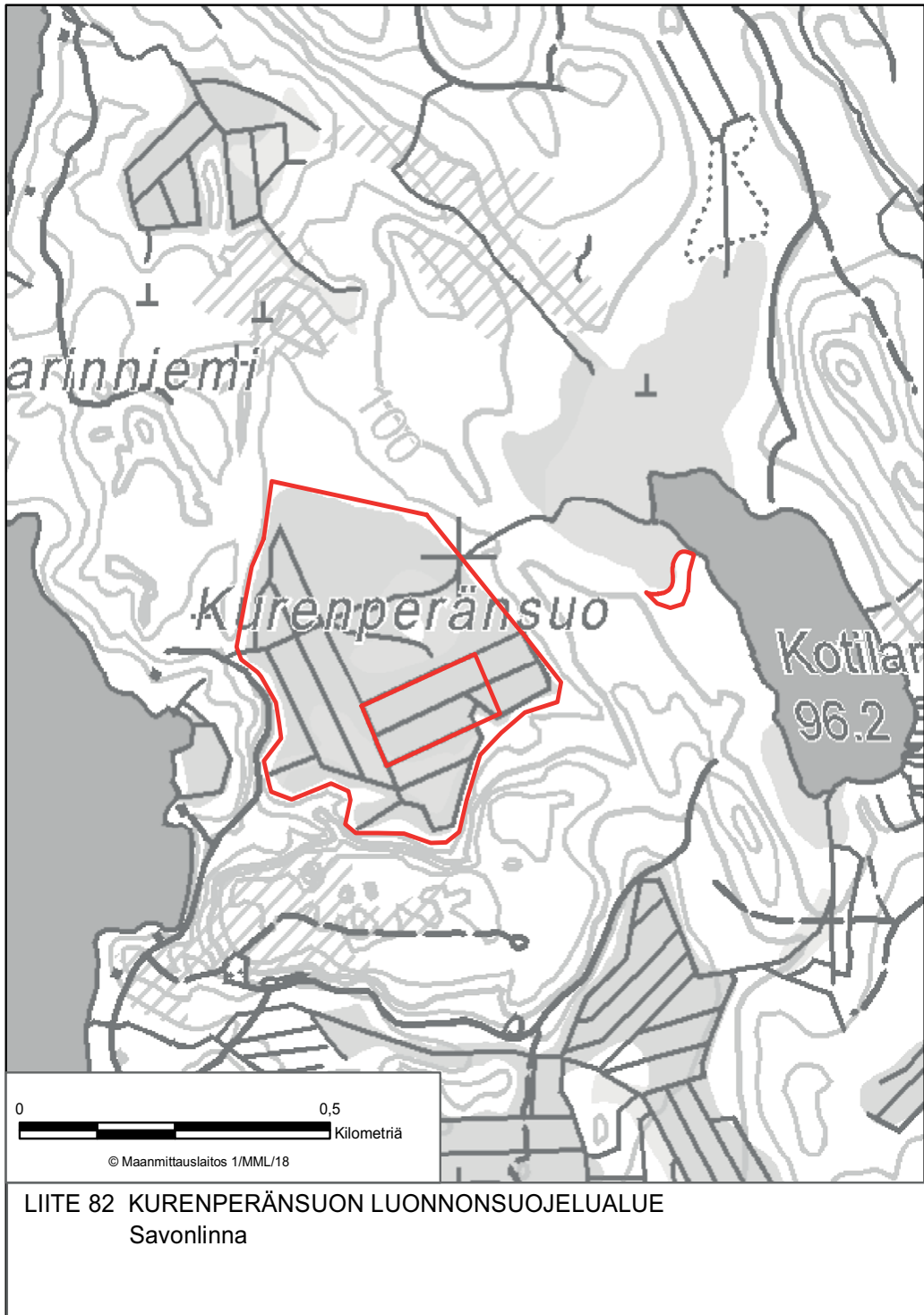
LIITE 78 HAARIKON LUONNONSUOJELUALUE  
Savonlinna



**LIITE 79 HÄRKÖVUOREN-KOIVUSAAREN LUONNONSUOJELUALUE**  
Savonlinna

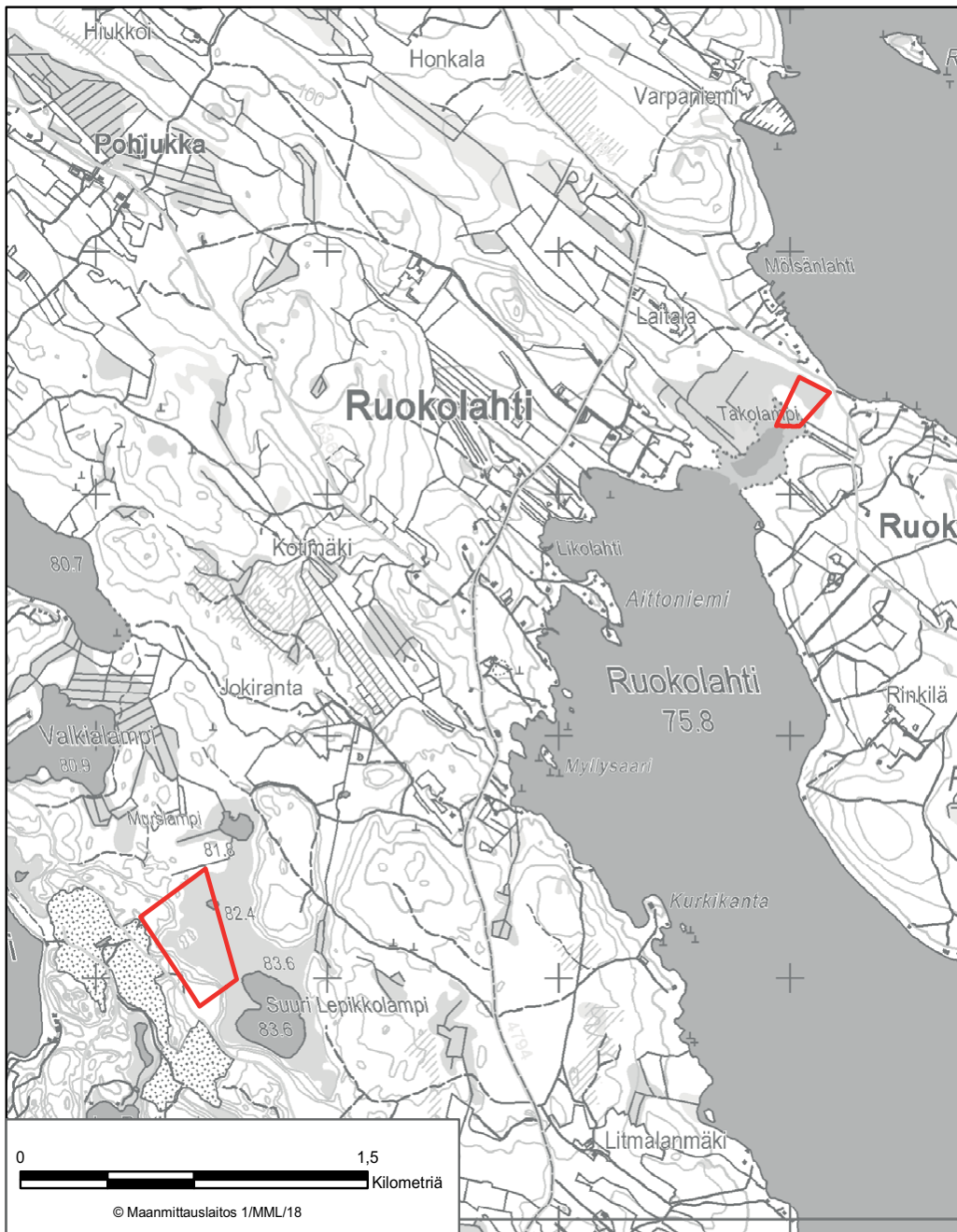




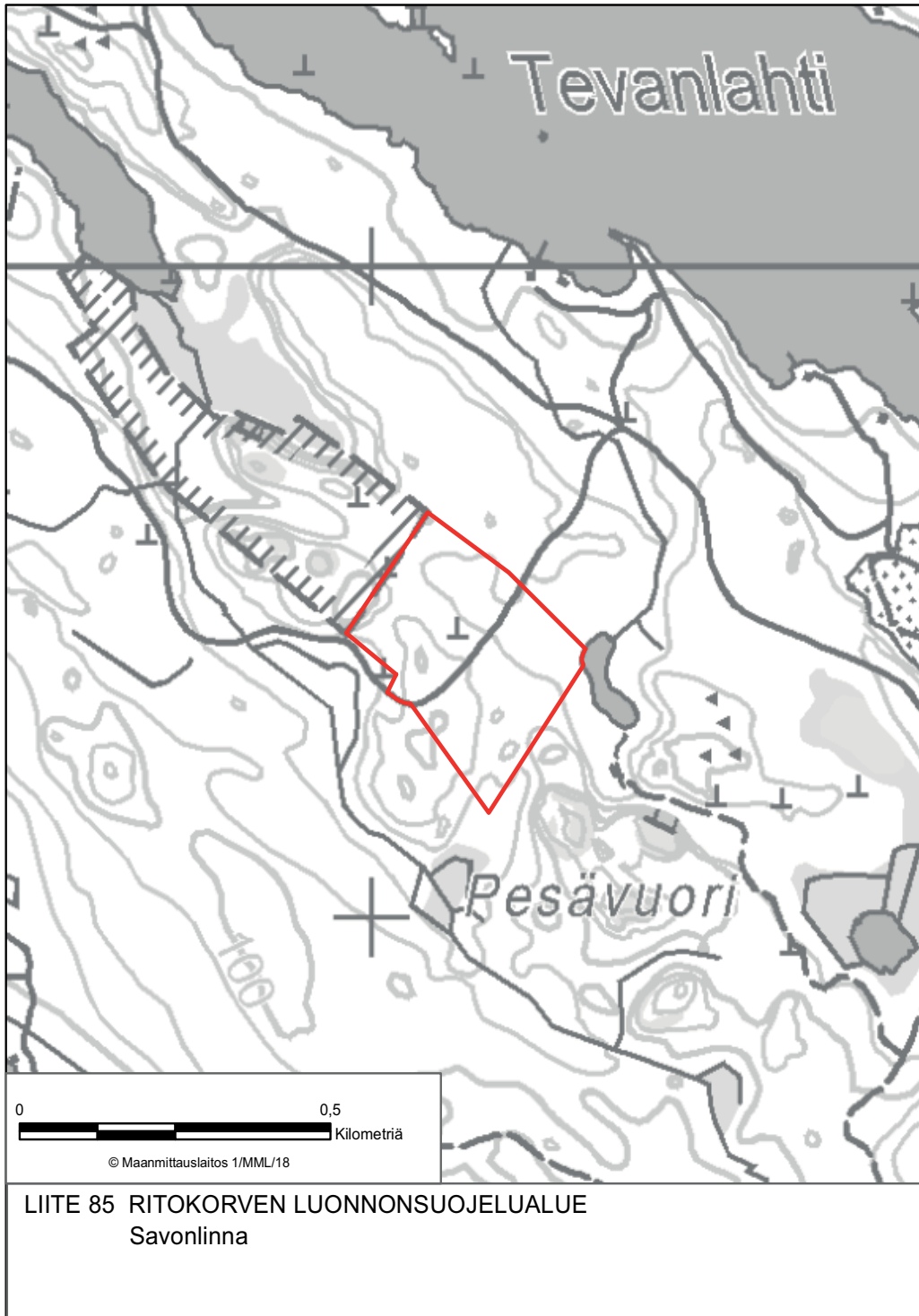






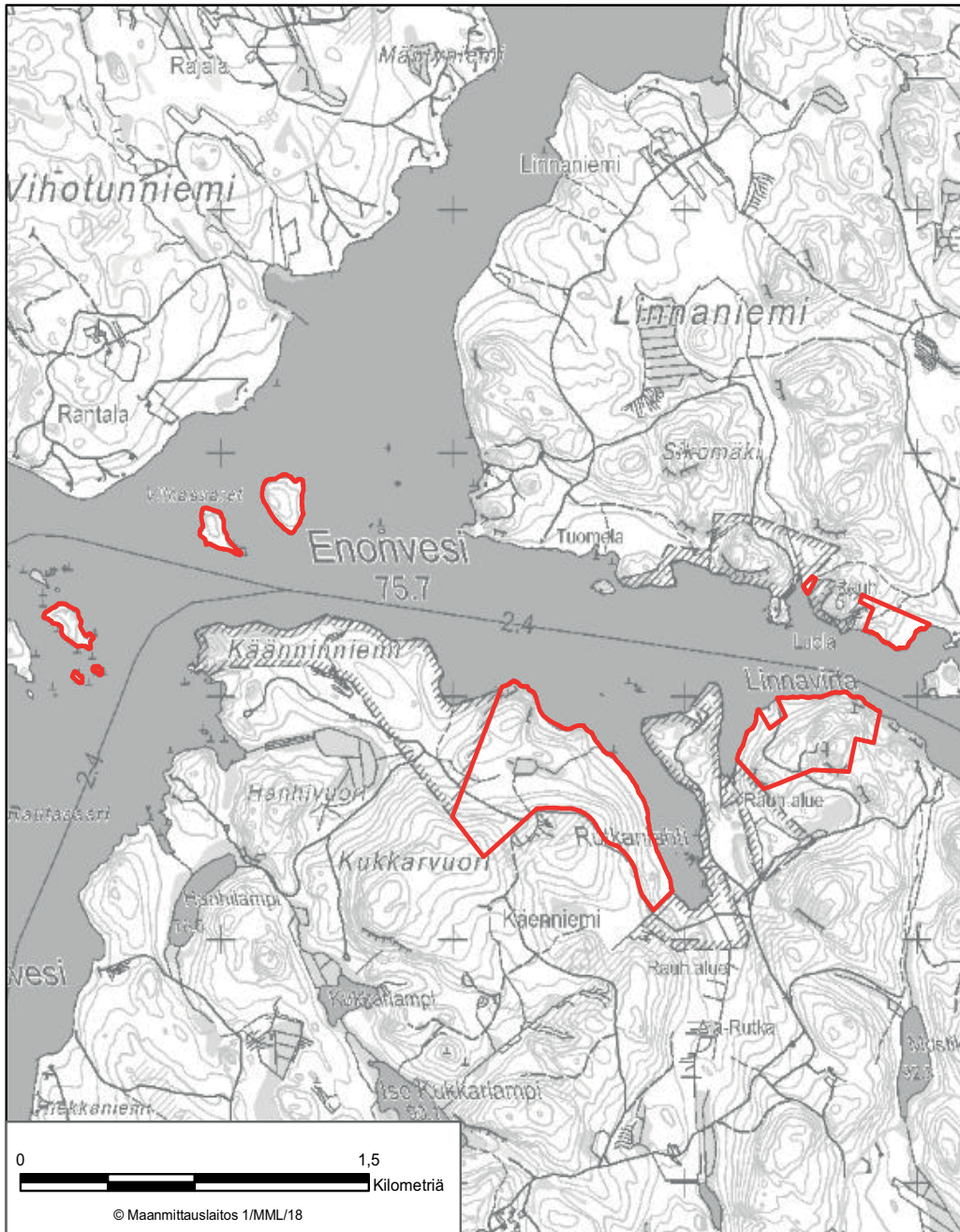


**LIITE 84 LEPIKKOLAMMEN-TAKOLAMMINSUON LUONNONSUOJELUALUE**  
**Savonlinna**



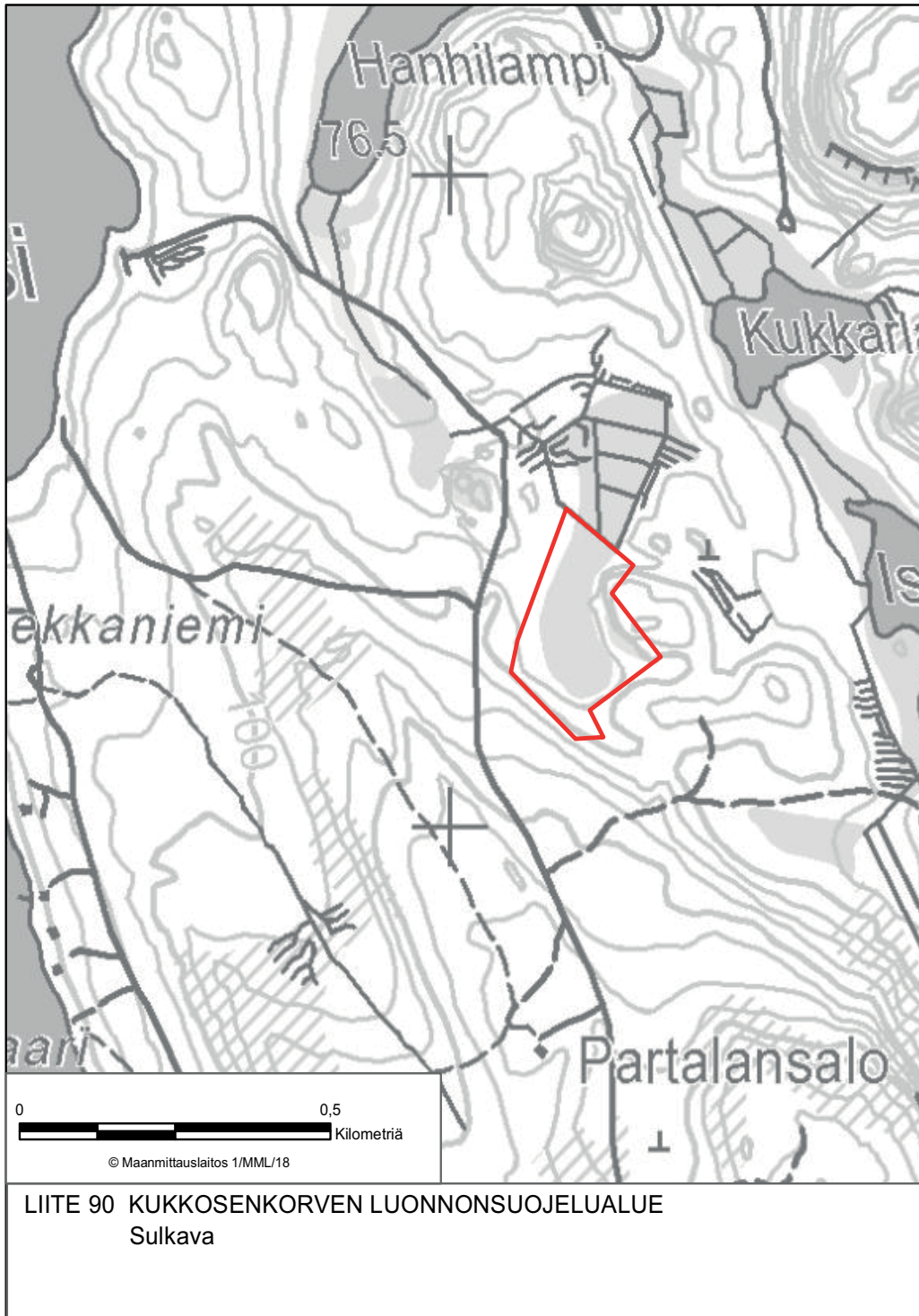


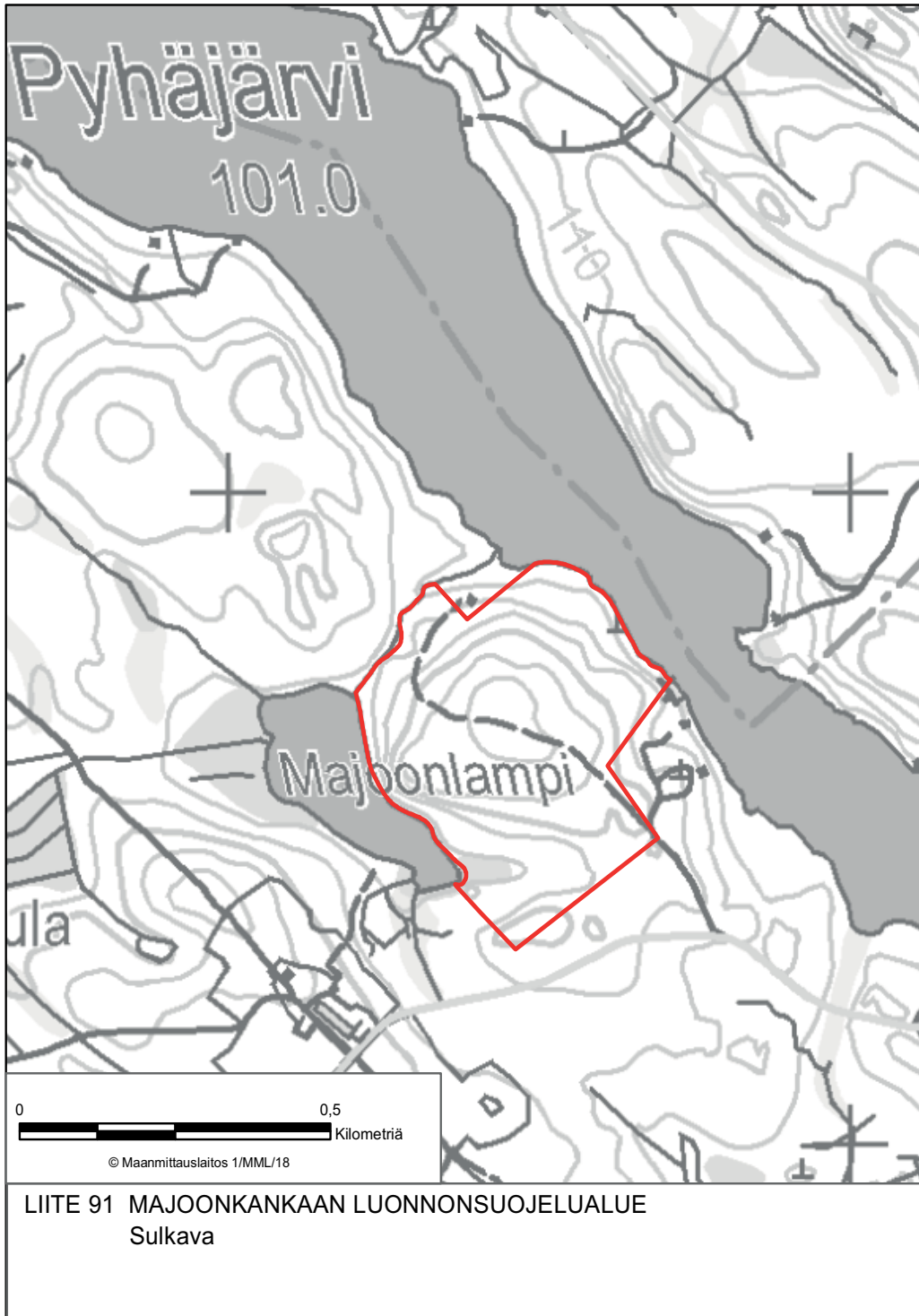




LIITE 88 ENONVEDEN-RUTKANLAHDEN LUONNONSUOJELUALUE  
Sulkava











LIITE 92 PASKOLAMMIN PUROLEHDON LUONNONSUOJELUALUE  
Sulkava

