

FINLANDS FÖRFATTNINGSSAMLING

Utgiven i Helsingfors den 18 februari 2019

204/2019

Statsrådets förordning om naturskyddsområden i landskapet Södra Savolax

I enlighet med statsrådets beslut föreskrivs med stöd av 17 § 1 mom. och 17 a § 5 mom. i naturvårdslagen (1096/1996), sådana de lyder i lag 58/2011:

1 §

Naturskyddsområdenas syfte

För att i landskapet Södra Savolax skydda representativa lundar, gamla skogar, myrar, fågelvåtmarker samt strand- och skärgårdsnatur, bevara det byggda kulturarvet och traditionella landskap samt för friluftsliv, undervisning och forskning inrättas de områden som avses i 2 § som sådana övriga naturskyddsområden som avses i 17 § i naturvårdslagen (1096/1996).

2 §

Läge och gränser

Naturskyddsområden är följande statsägda områden, vilkas gränser har märkts ut med en röd linje på kartorna i bilagorna 1–25:

- 1) Puulavesi naturskyddsområde som omfattar ett område på cirka 1 214 hektar (bilaga 1) i Hirvensalmi och Kangasniemi kommuner,
- 2) Sahinsuo naturskyddsområde som omfattar ett område på cirka 174 hektar (bilaga 2) i Hirvensalmi och Pertunmaa kommuner,
- 3) Kivimäensalo naturskyddsområde som omfattar ett område på cirka 773 hektar (bilaga 3) i Jorois kommun och Pieksämäki stad,
- 4) Vuotsinsuo naturskyddsområde som omfattar ett område på cirka 436 hektar (bilaga 4) i Jorois och Rantasalmi kommuner,
- 5) Koiravuori naturskyddsområde som omfattar ett område på cirka 132 hektar (bilaga 5) i Juva kommun och S:t Michels stad,
- 6) Suurlahti naturskyddsområde som omfattar ett område på cirka 316 hektar (bilaga 6) i S:t Michels stad,
- 7) naturskyddsområdet Viljakkala skogar som omfattar ett område på cirka 110 hektar (bilaga 7) i S:t Michels stad,
- 8) Kyyvesi naturskyddsområde som omfattar ett område på cirka 501 hektar (bilaga 8) i S:t Michels stad och Kangasniemi kommun,
- 9) Turvesuo-Isosuo naturskyddsområde som omfattar ett område på cirka 241 hektar (bilaga 9) i städerna S:t Michel och Pieksämäki,
- 10) Hulikistokangas naturskyddsområde som omfattar ett område på cirka 159 hektar (bilaga 10) i Mäntyharju kommun,

- 11) Kaljujärvi naturskyddsområde som omfattar ett område på cirka 132 hektar (bilaga 11) i Mäntyharju kommun,
- 12) Isosuo-Kivenholma naturskyddsområde som omfattar ett område på cirka 231 hektar (bilaga 12) i Pertunmaa kommun,
- 13) Paltasuo naturskyddsområde som omfattar ett område på cirka 214 hektar (bilaga 13) i Pieksämäki stad,
- 14) Ringinsuo-Heinälamminsuo naturskyddsområde som omfattar ett område på cirka 306 hektar (bilaga 14) i Pieksämäki stad,
- 15) Petkellammensuo naturskyddsområde som omfattar ett område på cirka 146 hektar (bilaga 15) i Pieksämäki stad och Juva kommun,
- 16) Suurenaukeansuo-Isosuo naturskyddsområde som omfattar ett område på cirka 968 hektar (bilaga 16) i städerna Pieksämäki och S:t Michel,
- 17) naturskyddsområdet Puumalan Suurisuo som omfattar ett område på cirka 103 hektar (bilaga 17) i Puumala kommun,
- 18) Putkilahti-Ruskeaperä naturskyddsområde som omfattar ett område på cirka 367 hektar (bilaga 18) i Rantasalmi kommun,
- 19) Mäkrämäki naturskyddsområde som omfattar ett område på cirka 165 hektar (bilaga 19) i Nyslotts stad,
- 20) Pyörissalo naturskyddsområde som omfattar ett område på cirka 100 hektar (bilaga 20) i Nyslotts stad,
- 21) Ruhvanansuo naturskyddsområde som omfattar ett område på cirka 139 hektar (bilaga 21) i Nyslotts stad,
- 22) Savonsuo naturskyddsområde som omfattar ett område på cirka 152 hektar (bilaga 22) i Nyslotts stad,
- 23) Vilkonsuo naturskyddsområde som omfattar ett område på cirka 107 hektar (bilaga 23) i Nyslotts stad,
- 24) Kakonsalo naturskyddsområde som omfattar ett område på cirka 1 323 hektar (bilaga 24) i Nyslotts stad och Heinävesi kommun,
- 25) Lohikoski naturskyddsområde som omfattar ett område på cirka 906 hektar (bilaga 25) i Sulkava kommun och Nyslotts stad.

3 §

Fridlysningsbestämmelser

De fridlysningsbestämmelser som ska tillämpas på naturskyddsområden som inrättats genom denna förordning finns i 17 a § i naturvårdslagen.

Följande åtgärder är dock tillåtna:

- 1) älgjakt från den 1 oktober till den 31 december samt jakt på skogshare, fälthare och vildsvin från den 1 september till den 28 februari i naturskyddsområdena i Puulavesi, Sahinsuo, Kivimäensalo, Vuotsinsuo, Koiravuori, Suurlahti, Viljakkala skogar, Kyyvesi, Turvesuo-Isosuo, Hulikistokangas, Kaljunjärvi, Isosuo-Kivenholma, Paltasuo, Ringinsuo-Heinälamminsuo, Petkellammensuo, Suurenaukeansuo-Isosuo, Putkilahti-Ruskeaperä, Mäkrämäki, Pyörissalo, Ruhvanansuo, Savonsuo, Vilkonsuo, Kakonsalo och Lohikoski,
- 2) jakt på orre, järpe och tjäder från den 10 september till den 31 oktober i naturskyddsområdena i Sahinsuo, Kivimäensalo, Vuotsinsuo, Koiravuori, Suurlahti, Kaljunjärvi, Isosuo-Kivenholma, Paltasuo, Ringinsuo-Heinälamminsuo, Petkellammensuo, Pyörissalo, Ruhvanansuo, Savonsuo, Kakonsalo och Lohikoski,
- 3) jakt på mink och mårddhund med tillstånd enligt 46 § i jaktlagen (615/1993) från den 1 september till den 28 februari i naturskyddsområdena i Kivimäensalo, Ringinsuo-Heinälamminsuo och Lohikoski,

- 4) försvarsmaktens övnings- och utbildningsverksamhet i Kaljujärvi naturskyddsområde, som försvarsmakten har nyttjanderätt till,
- 5) underhåll och skötsel av befintliga snöskoterspår i Kakonsalo naturskyddsområde,
- 6) underhåll och istandsättning av diken med tanke på nödvändiga torrlägningsbehov i områden utanför naturskyddsområdena.

4 §

Ikraftträdande

Denna förordning träder i kraft den 1 maj 2019.

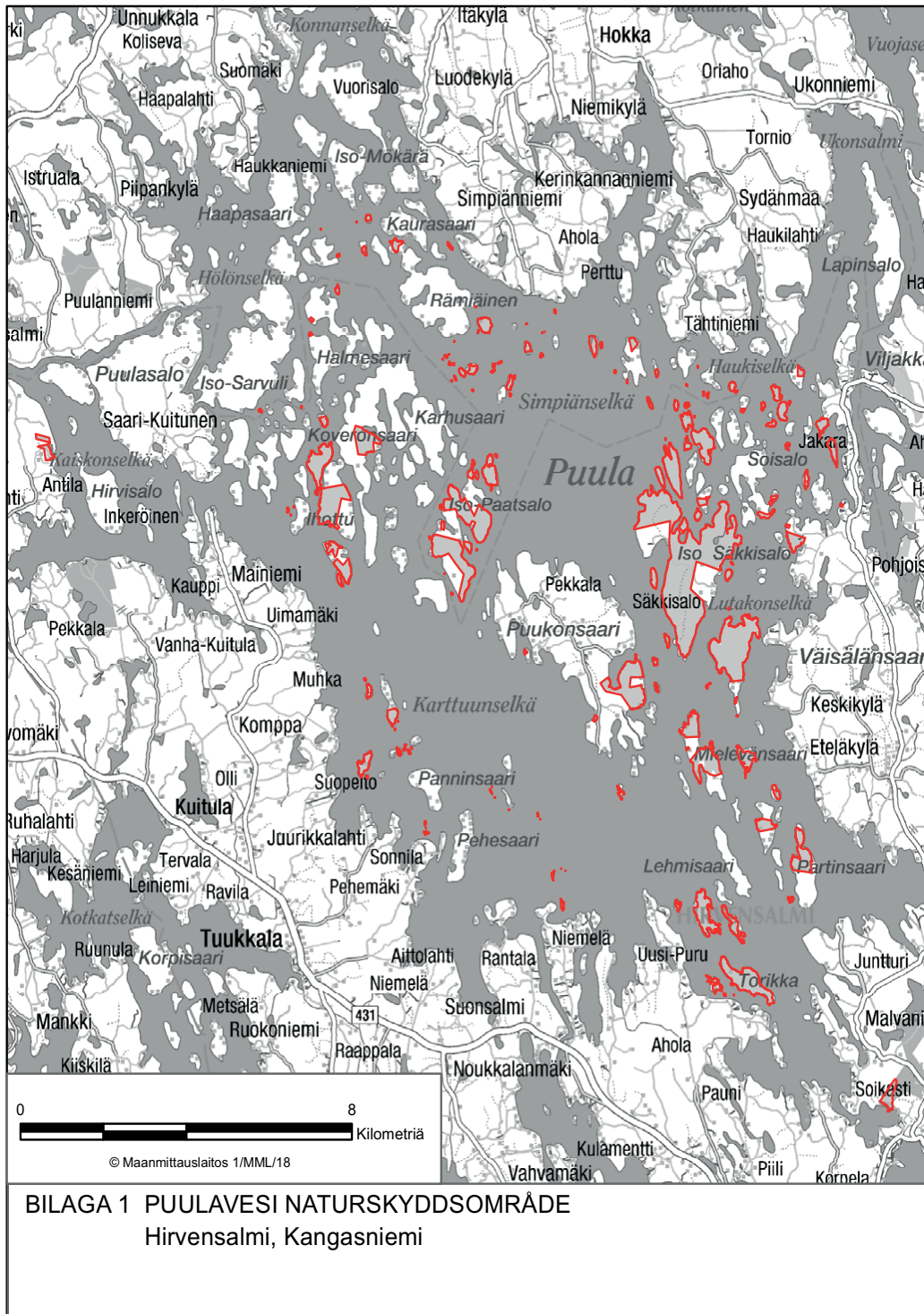
Genom denna förordning upphävs 2 § 1 mom. 34, 35, 37, 38, 40, 42, 43 och 45–47 punkten i förordningen om skydd av gamla skogar (1115/1993) och 1 § 28 punkten i förordningen om avsättande av staten tillhöriga områden till myrskyddsområden (801/1985).

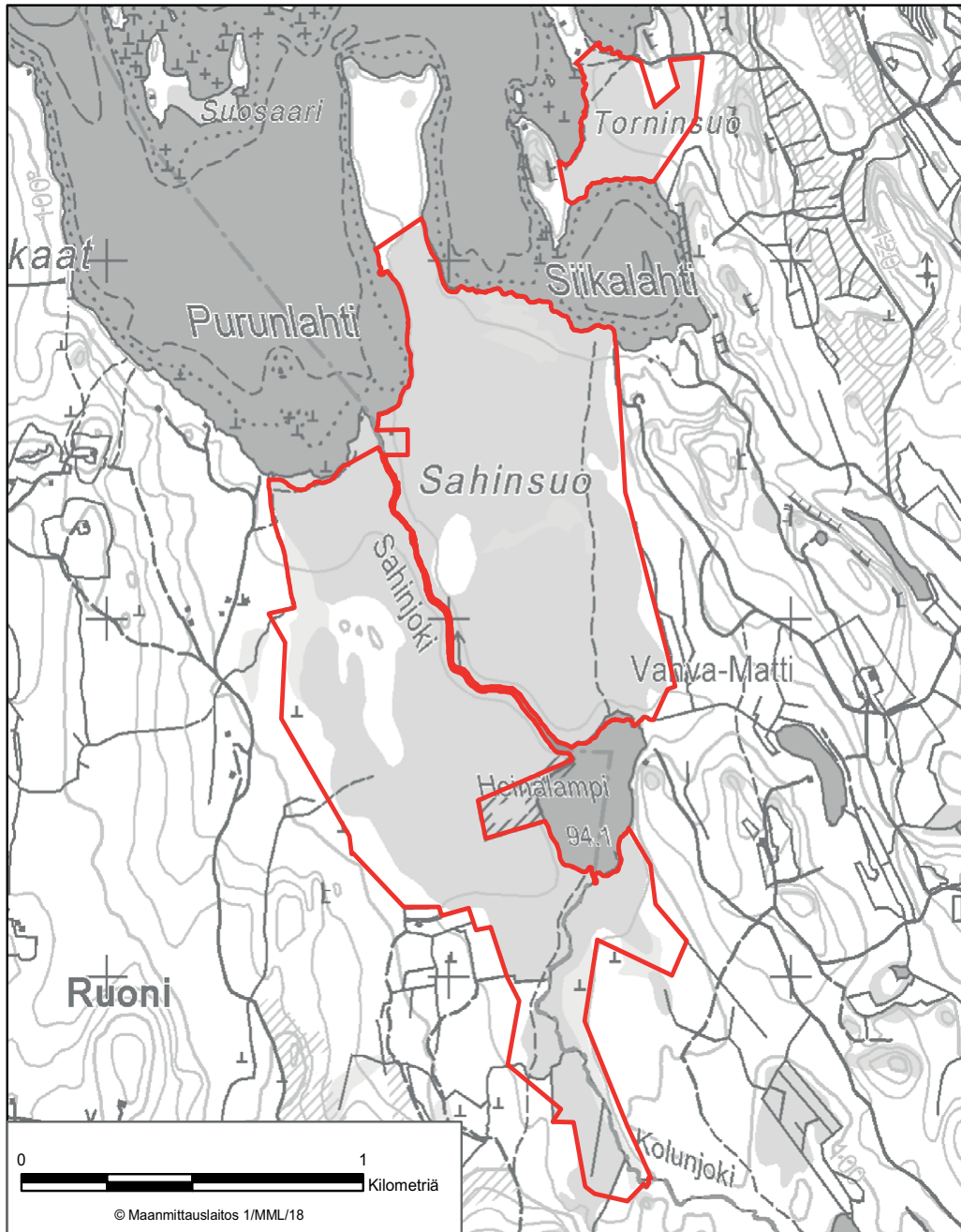
Trots vad som föreskrivs i 3 § får jakt enligt de avtal om jaktarrende som gällde vid ikraftträdandet av förordningen fortgå till den 31 december 2019.

Helsingfors den 14 februari 2019

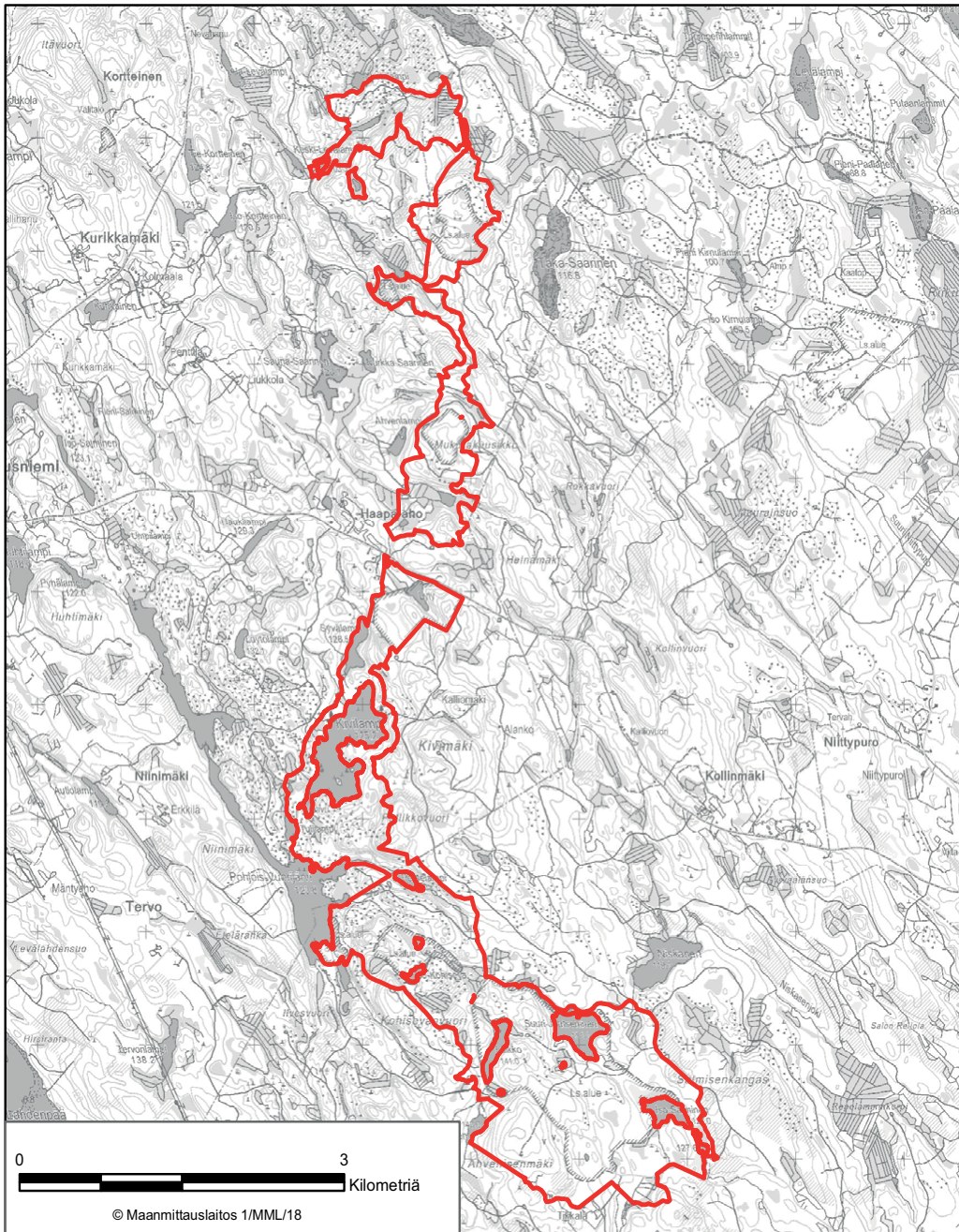
Bostads-, energi- och miljöminister Kimmo Tiilikainen

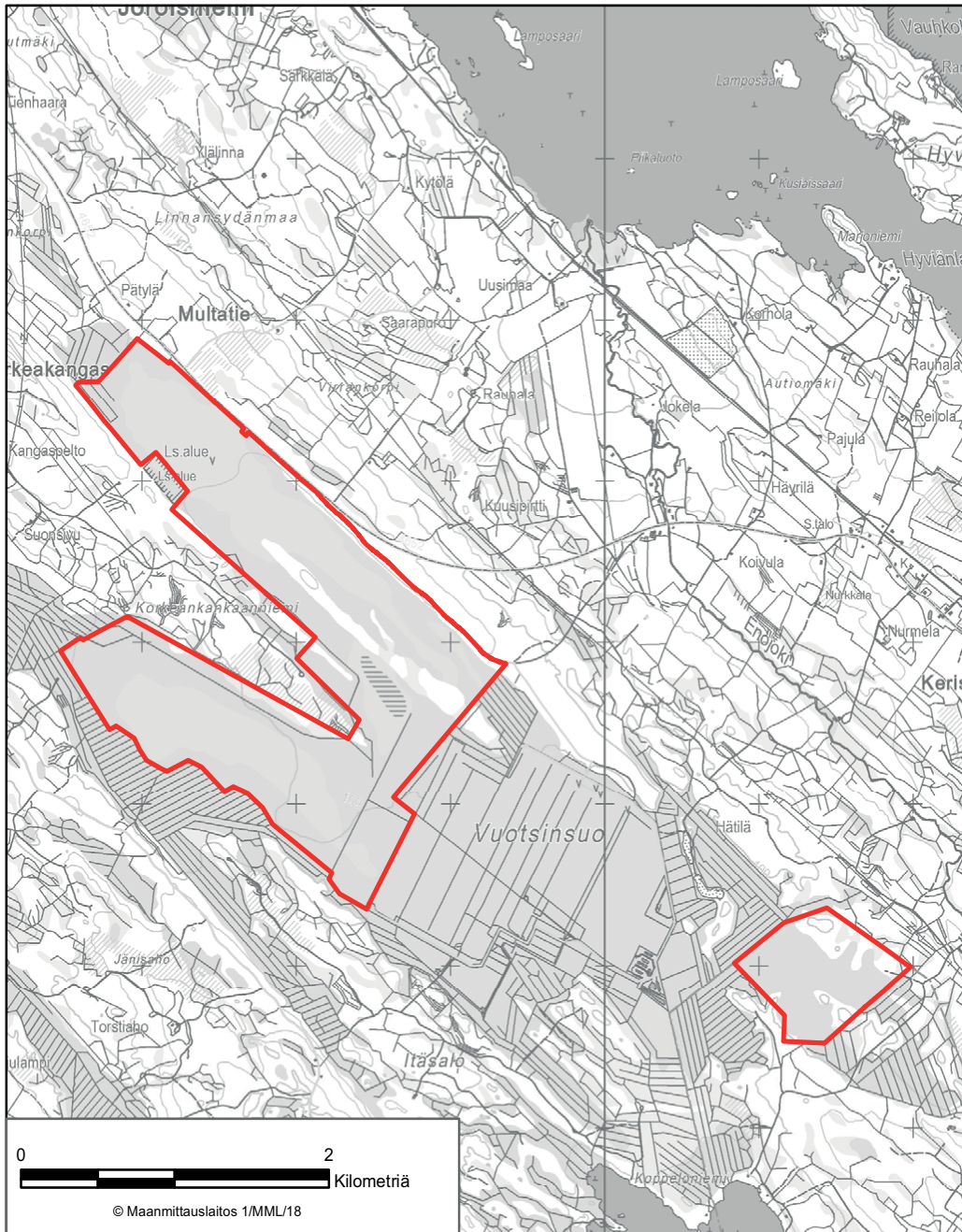
Lagstiftningsråd Johanna Korpi



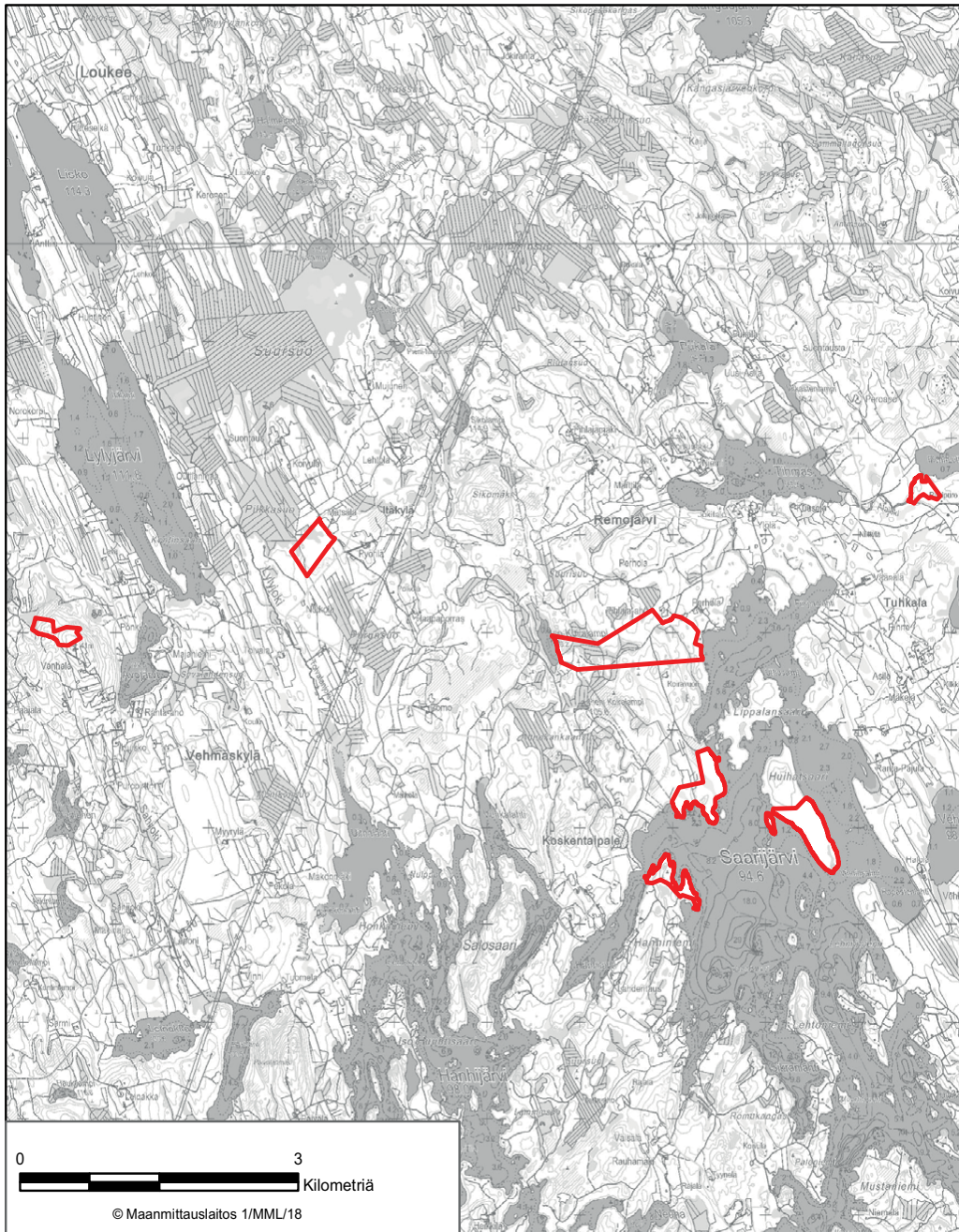


BILAGA 2 SAHINSUO NATURSKYDDSSOMRÅDE
Hirvensalmi, Pertunmaa

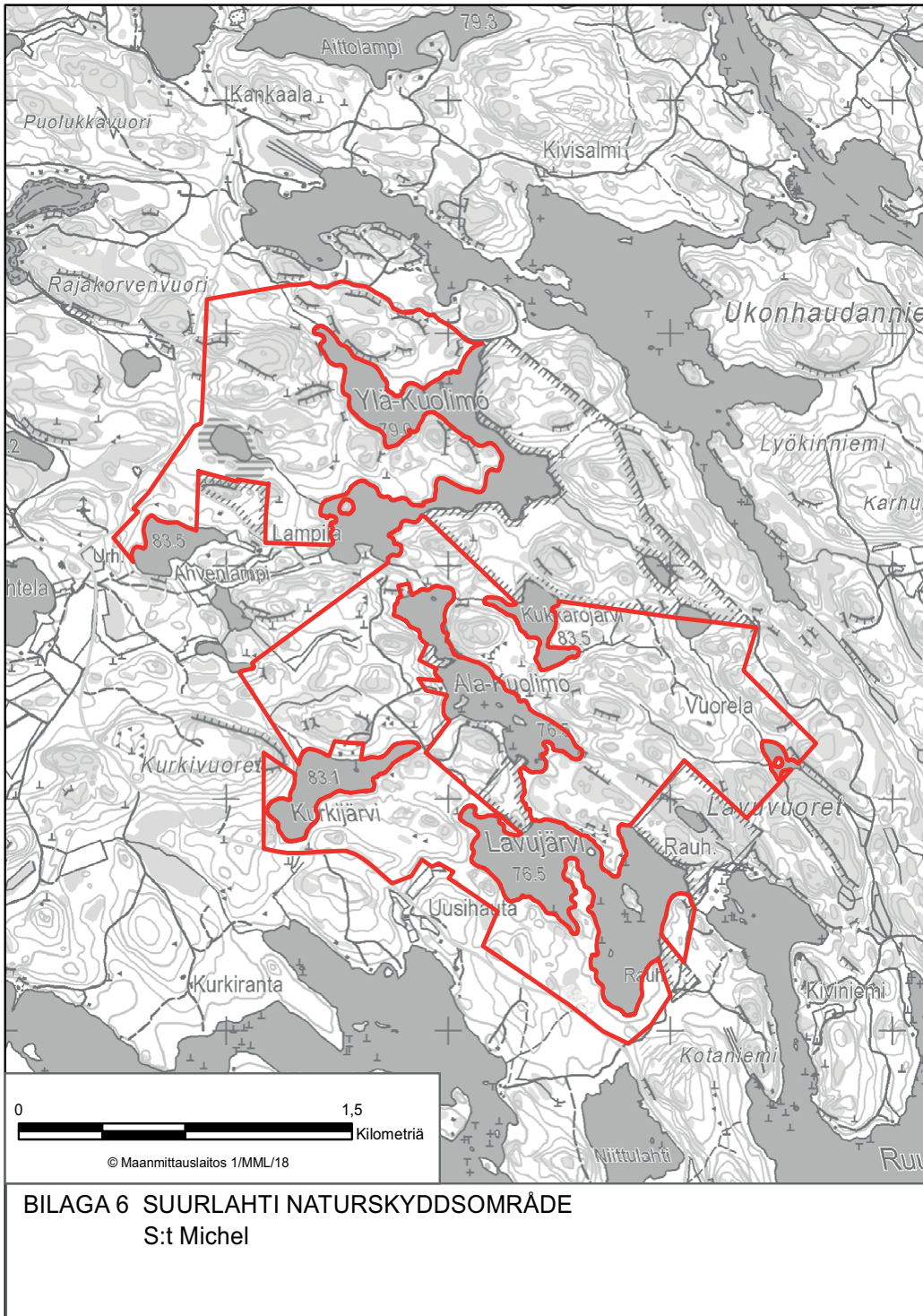


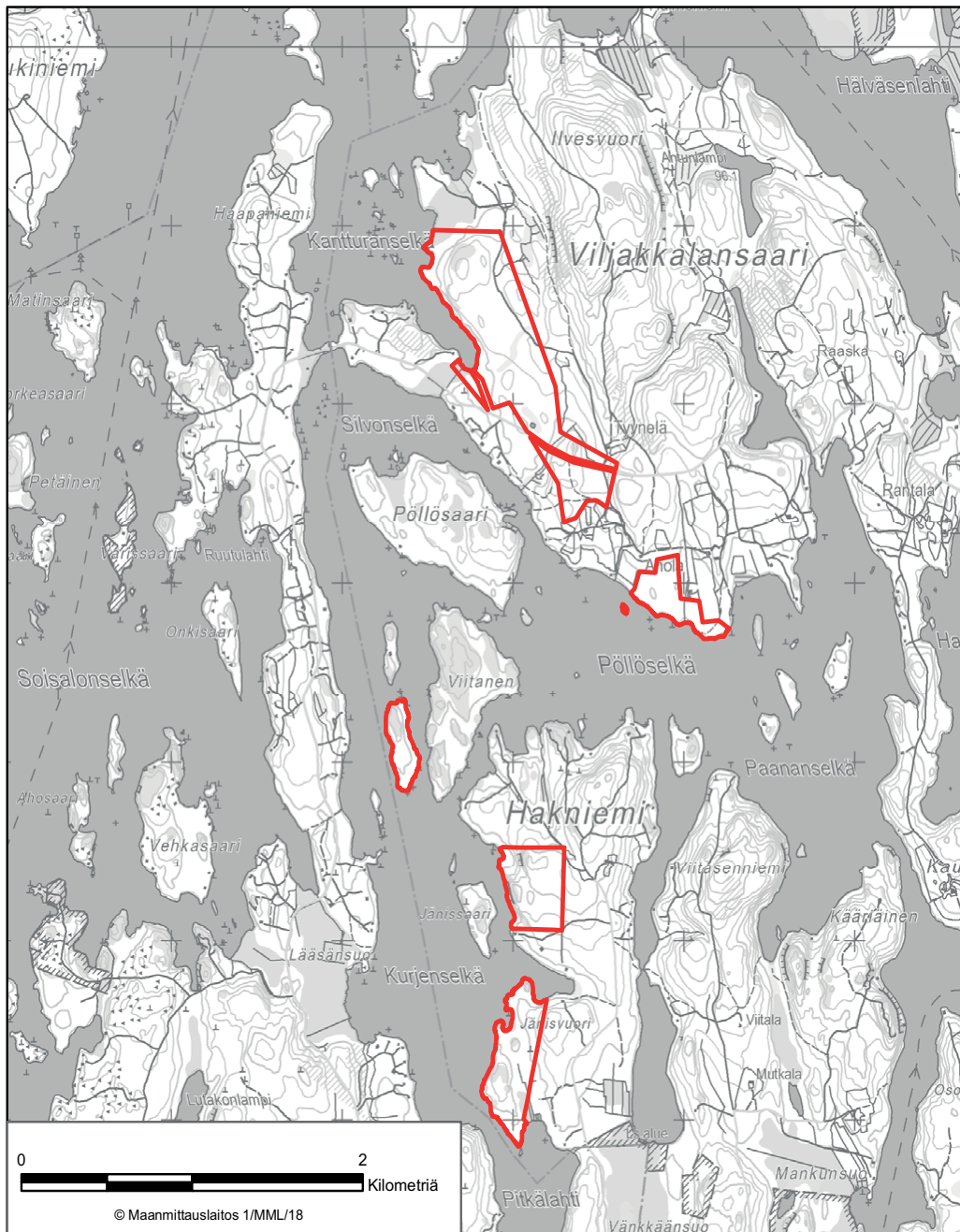


BILAGA 4 VUOTSINSUO NATURSKYDDSSOMRÅDE
Jorois, Rantasalmi

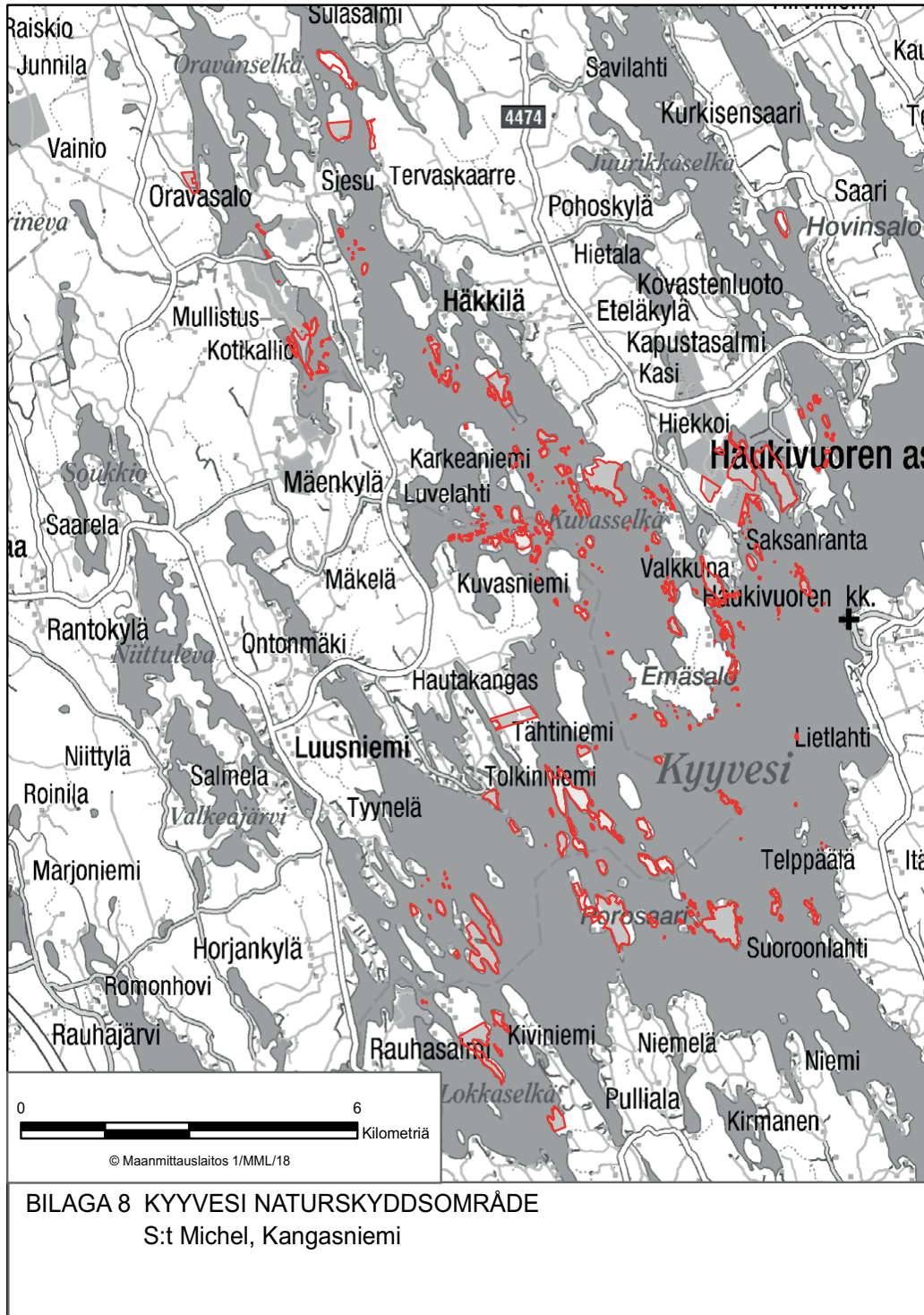


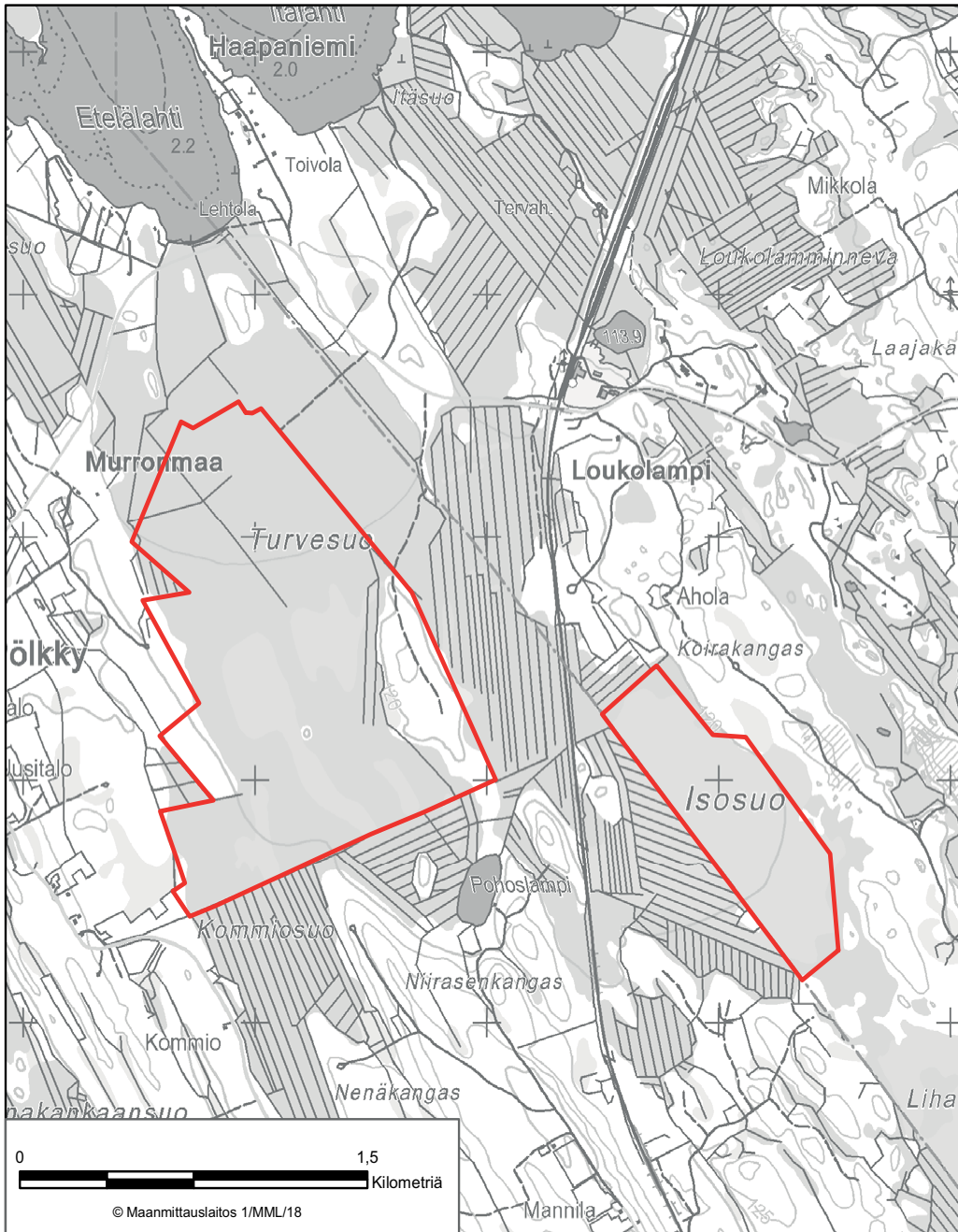
BILAGA 5 KOIRAVUORI NATURSKYDDSSOMRÅDE
Juva, S:t Michel



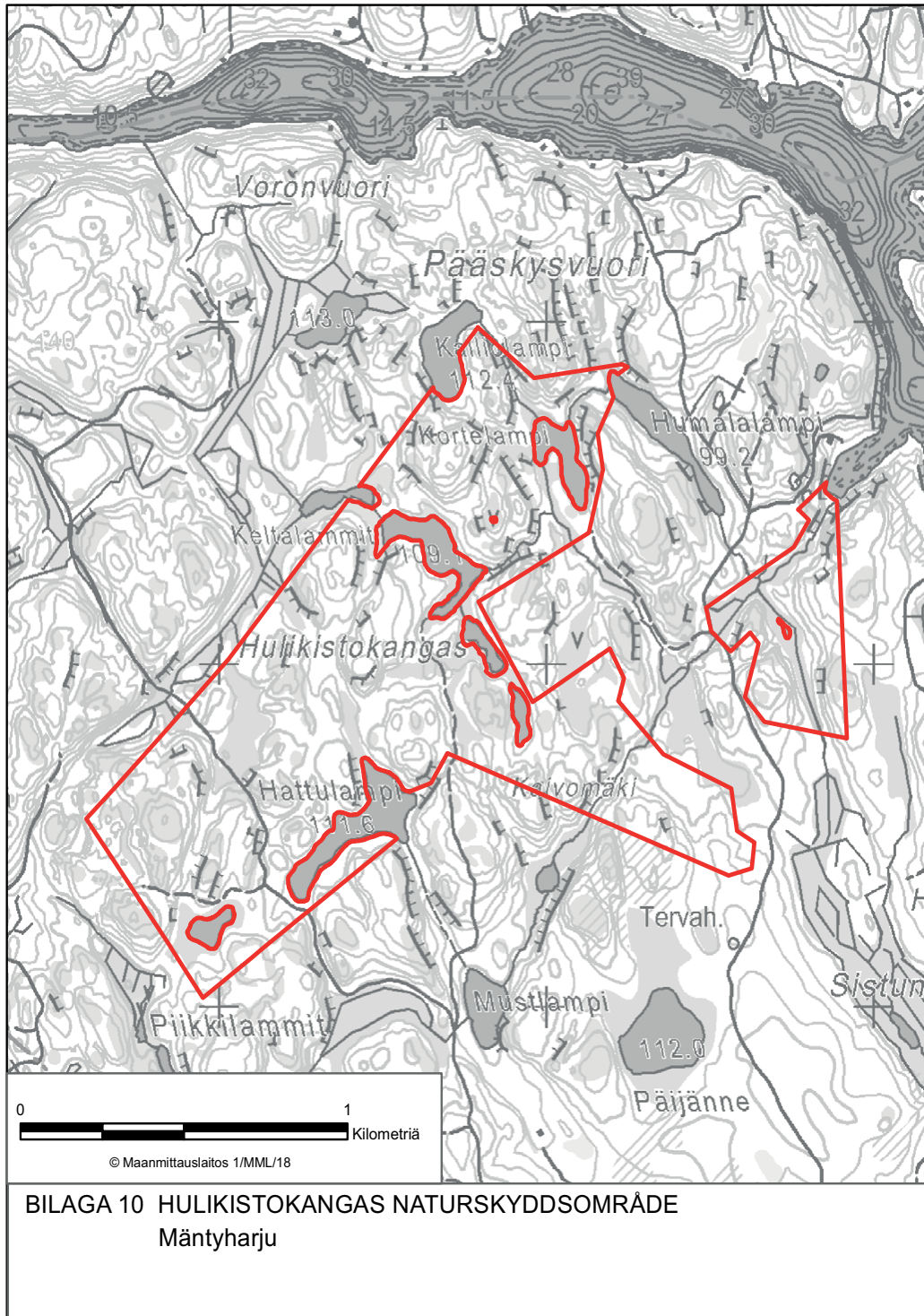


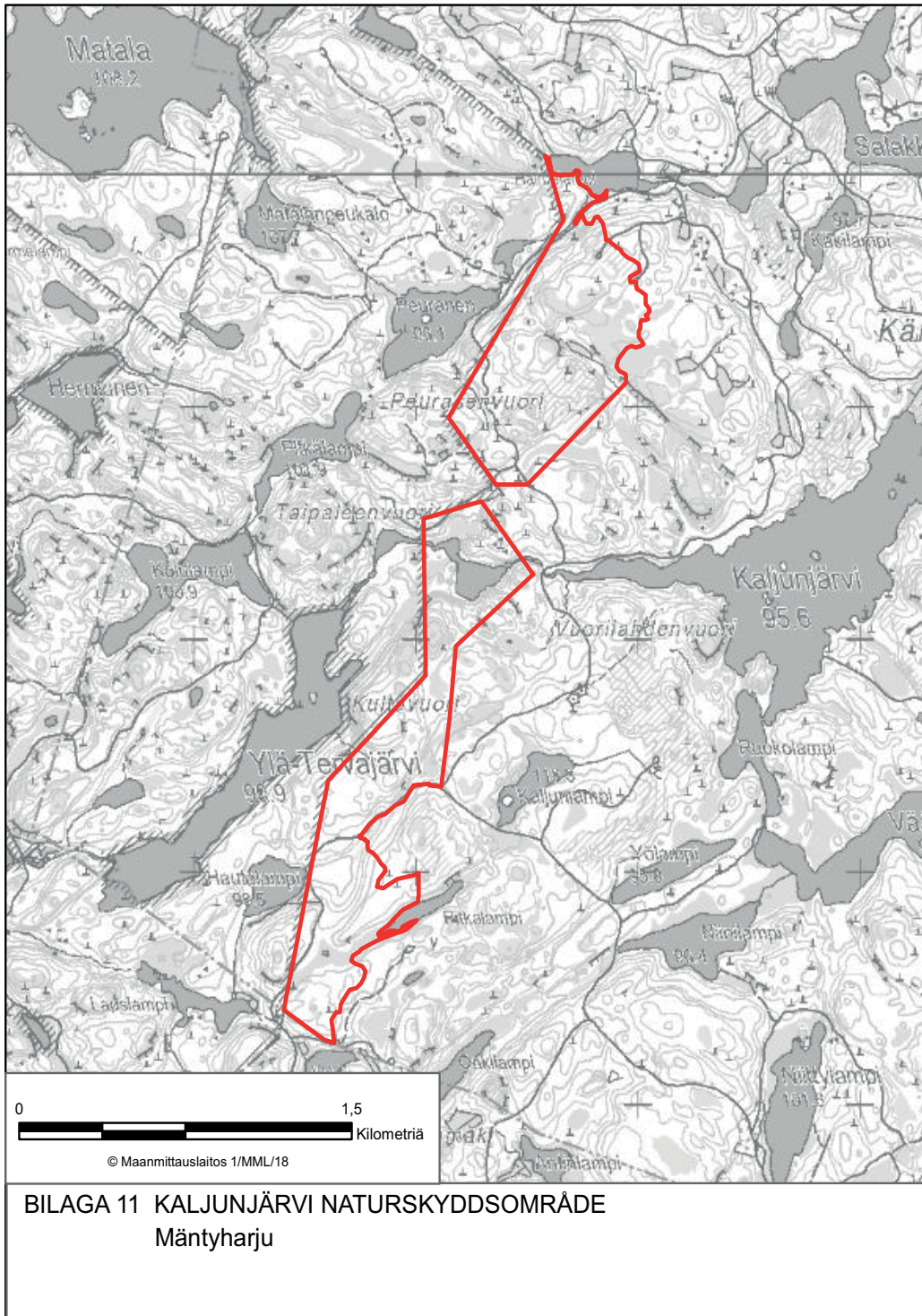
BILAGA 7 NATURSKYDDSMRÅDET VILJAKKALA SKOGAR
S:t Michel

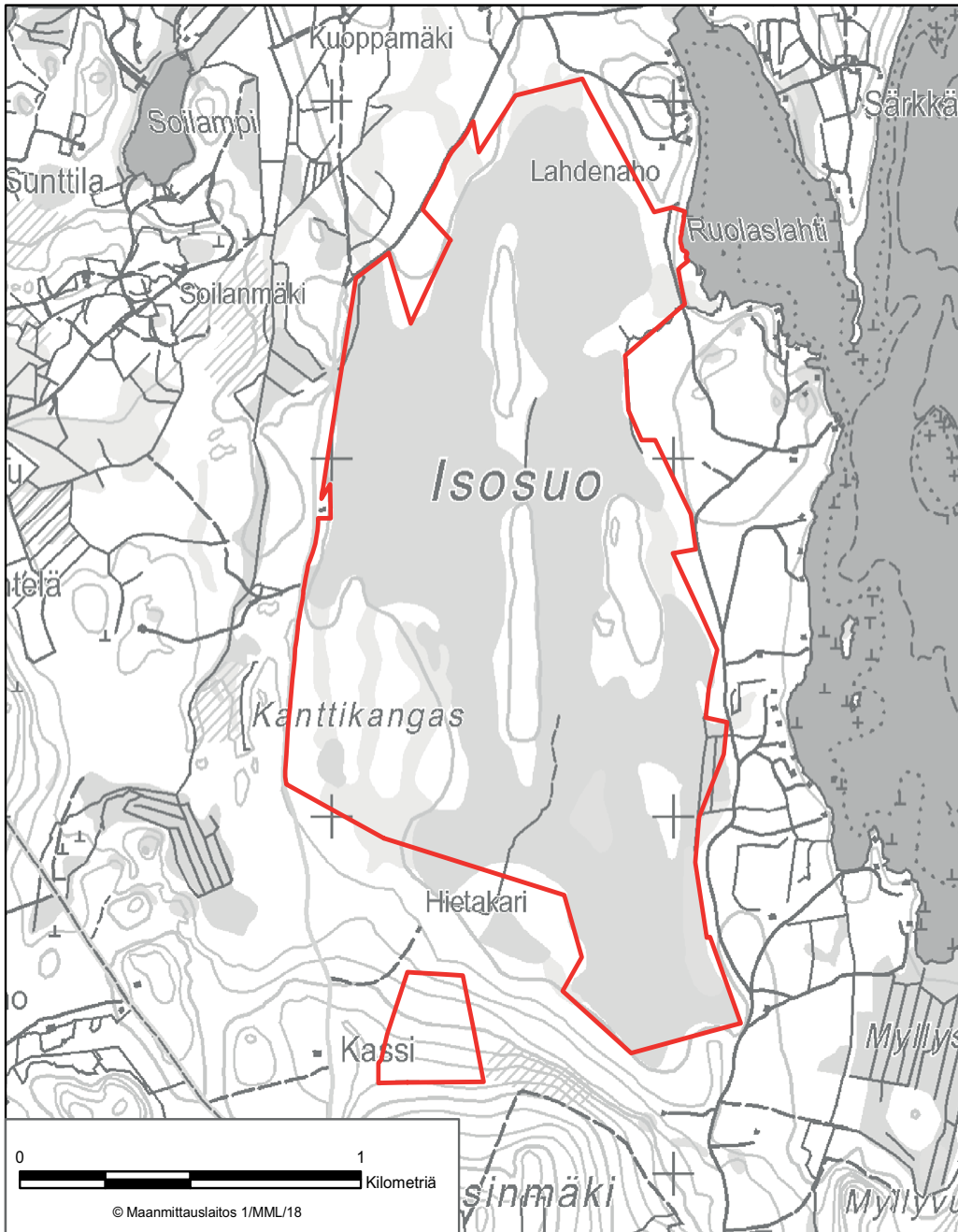




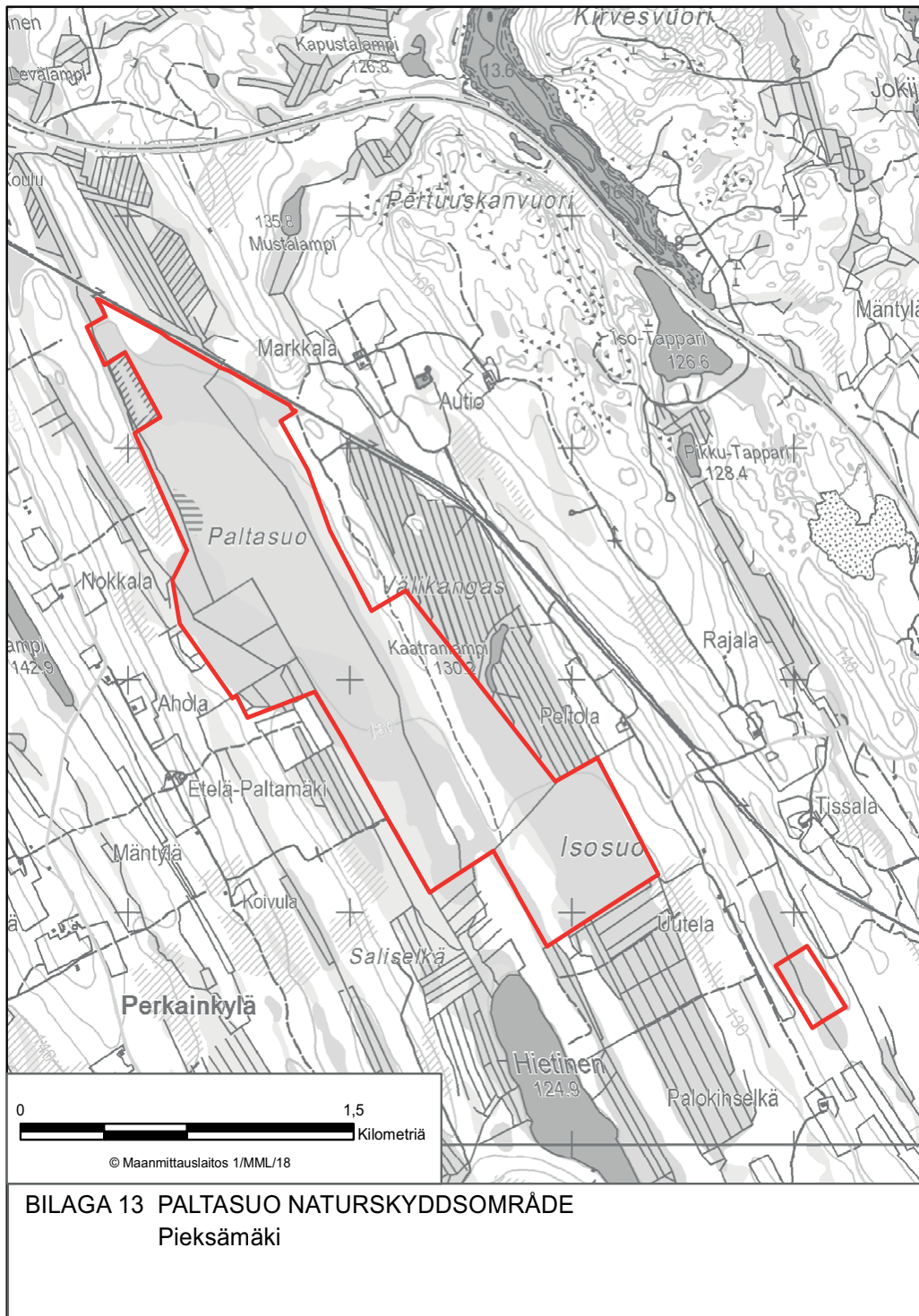
BILAGA 9 TURVESUO-ISOSUO NATURSKYDDSSOMRÅDE
S:t Michel, Pieksämäki

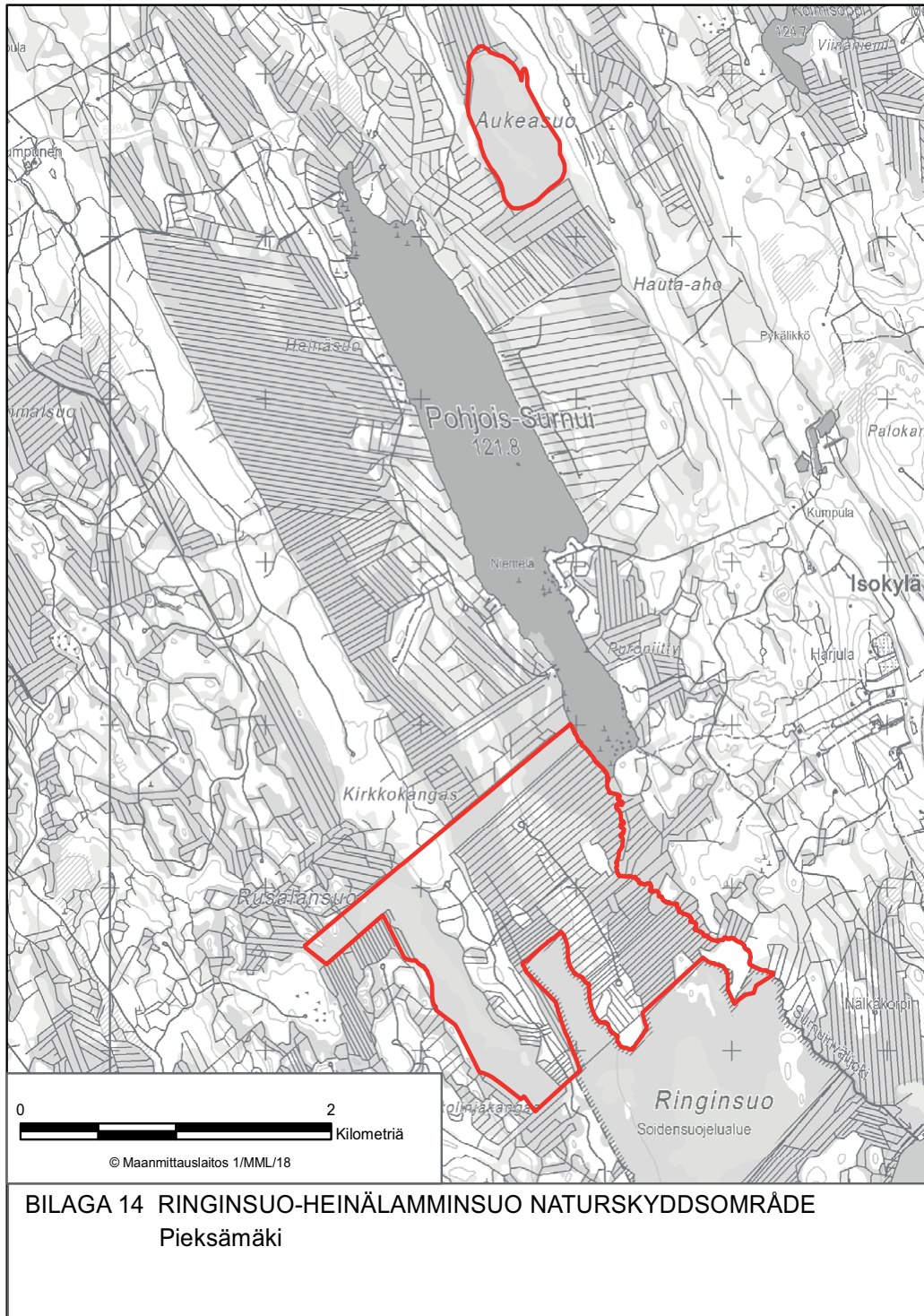


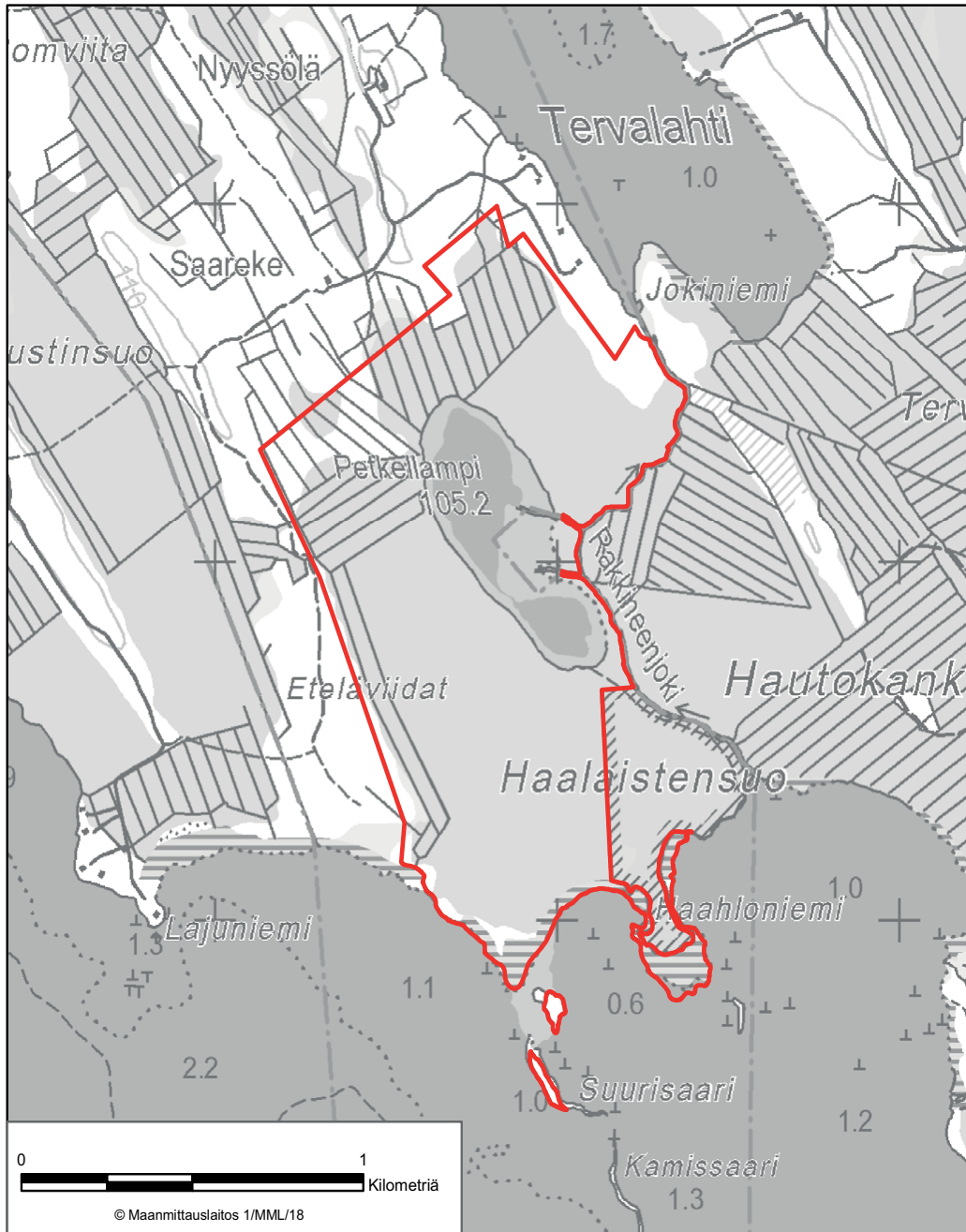




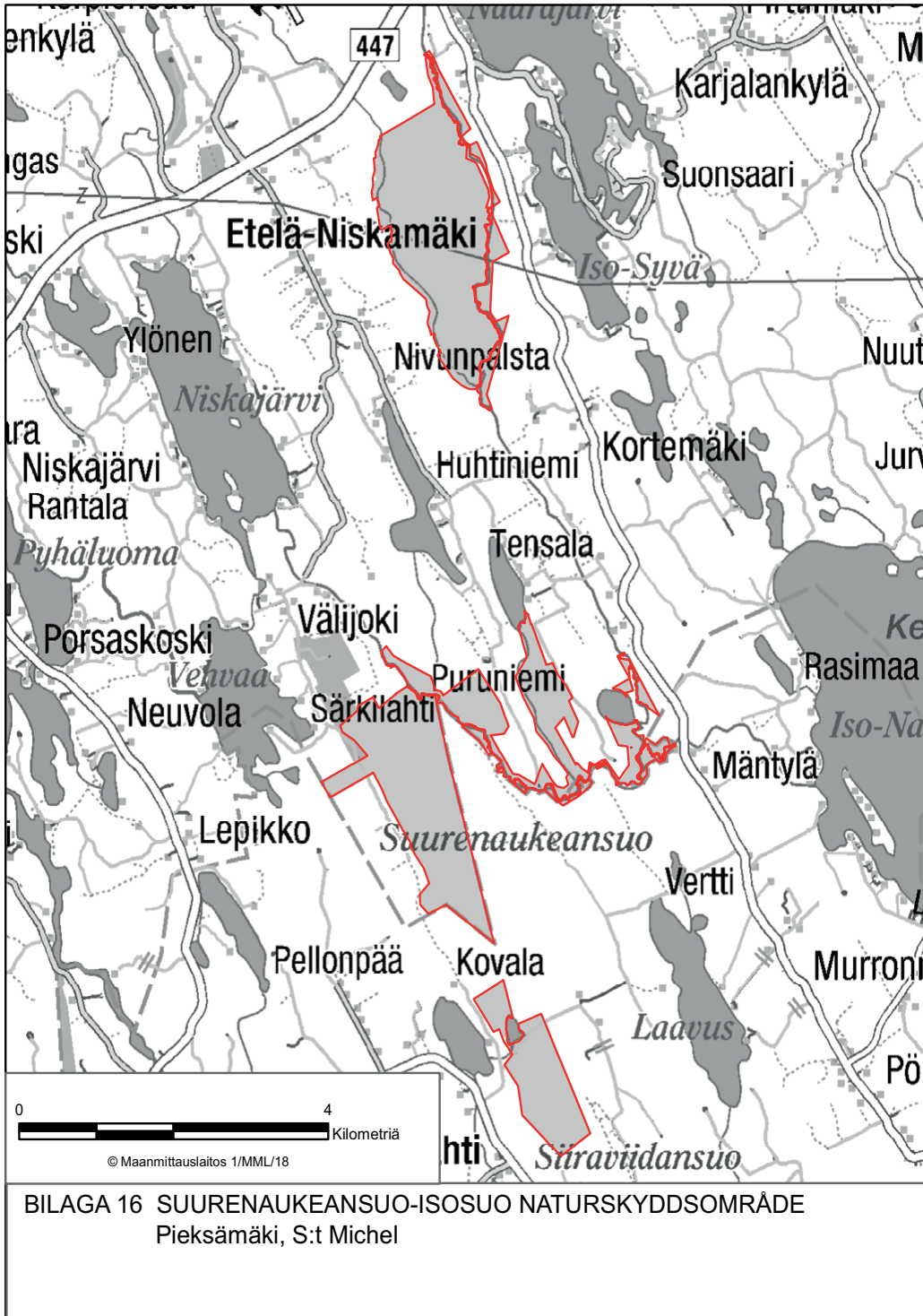
BILAGA 12 ISOSUO-KIVENHOLMA NATURSKYDDSOMRÅDE
Pertunmaa



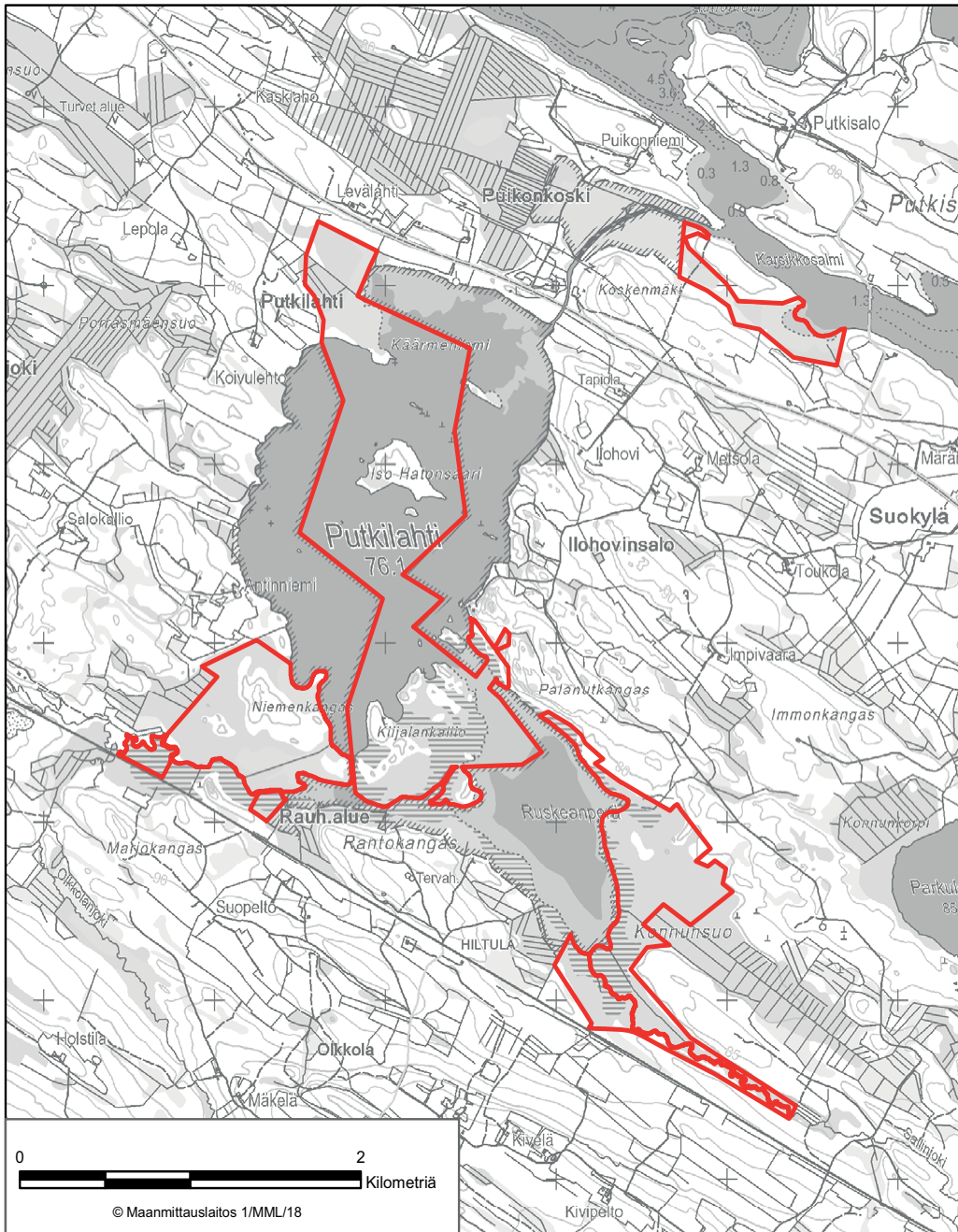




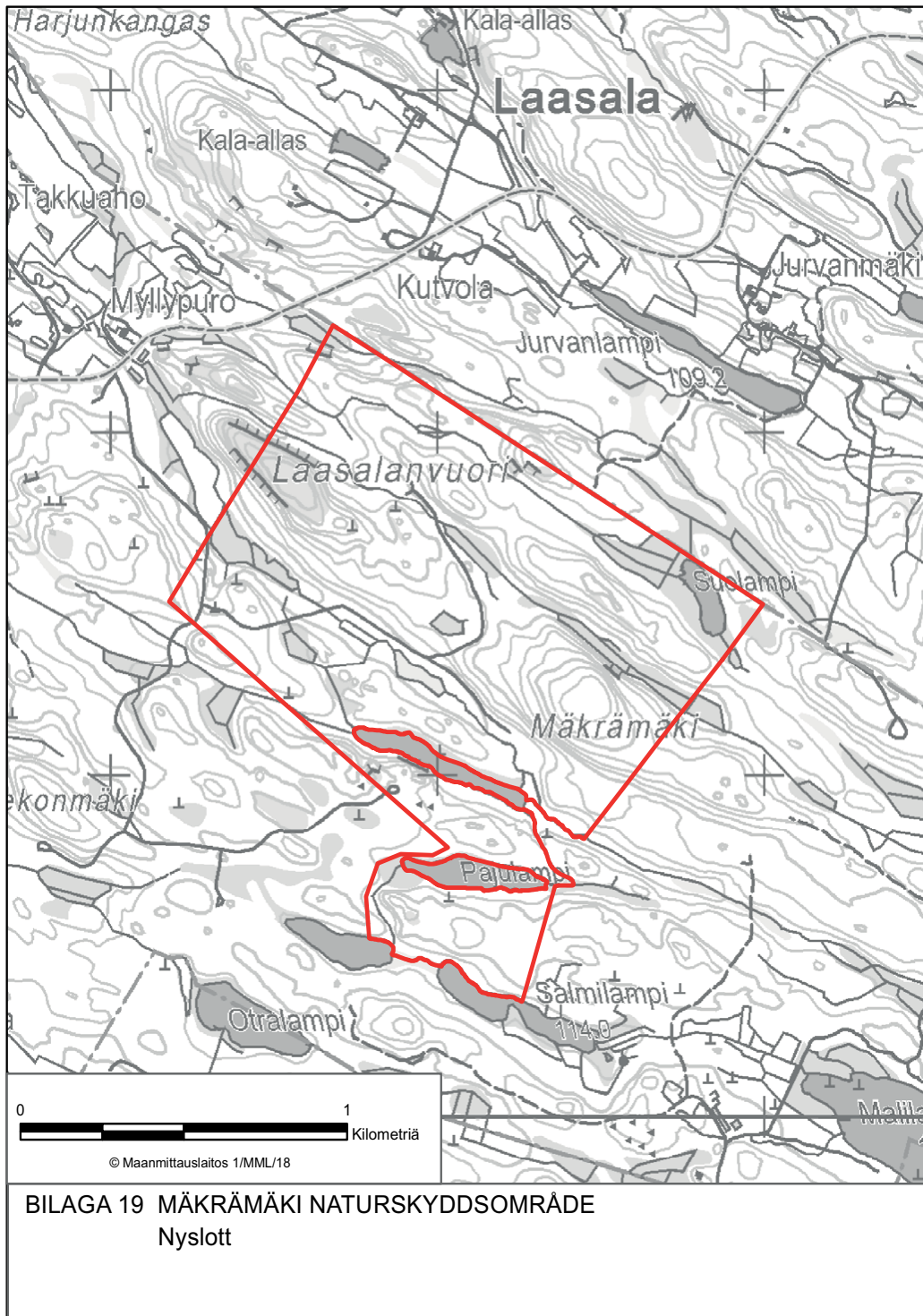
BILAGA 15 PETKELLAMMENSUO NATURSKYDDSSOMRÅDE
Pieksämäki, Juva

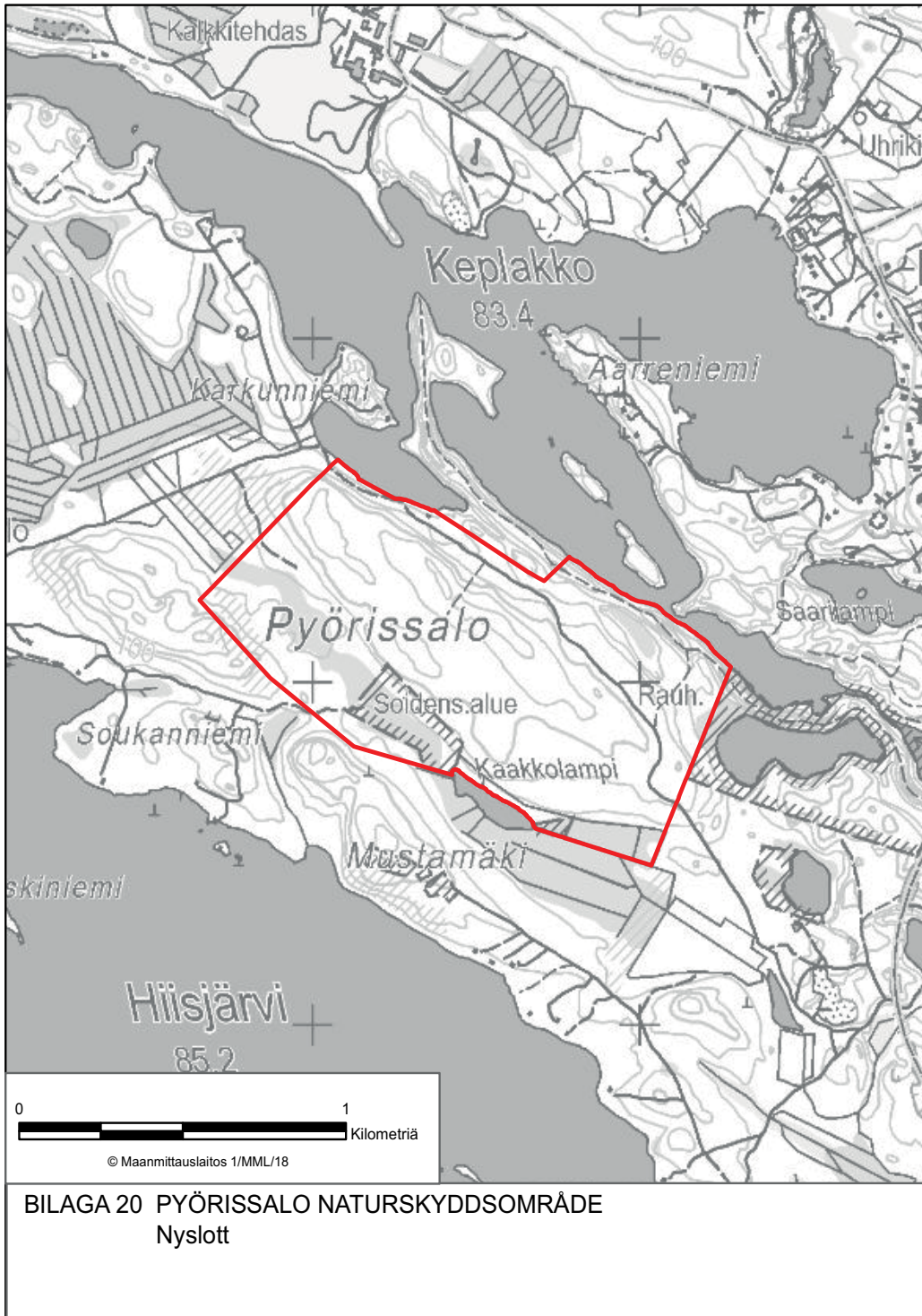






BILAGA 18 PUTKILAHTI-RUSKEAPERÄ NATURSKYDDSOMRÅDE
Rantasalmi

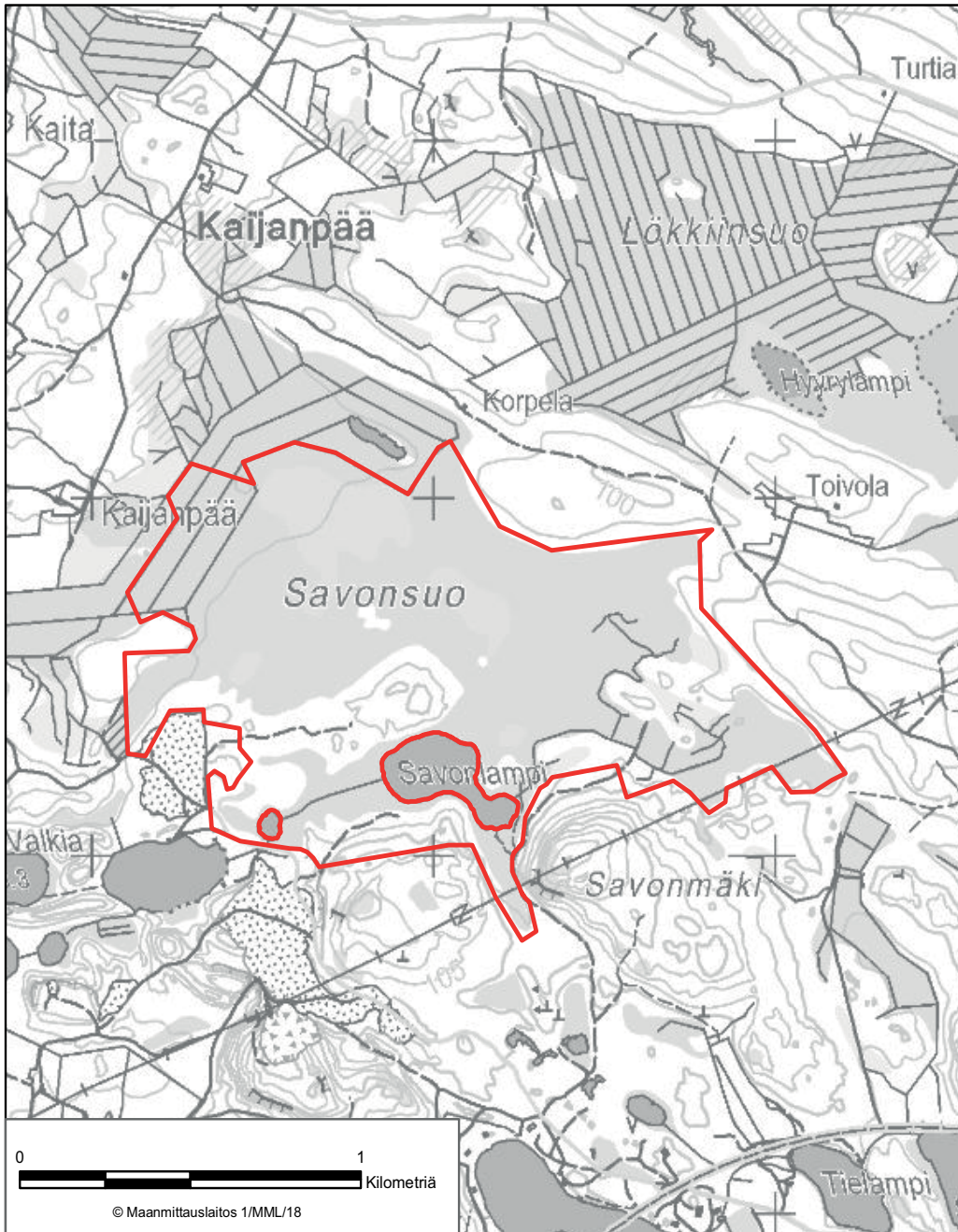




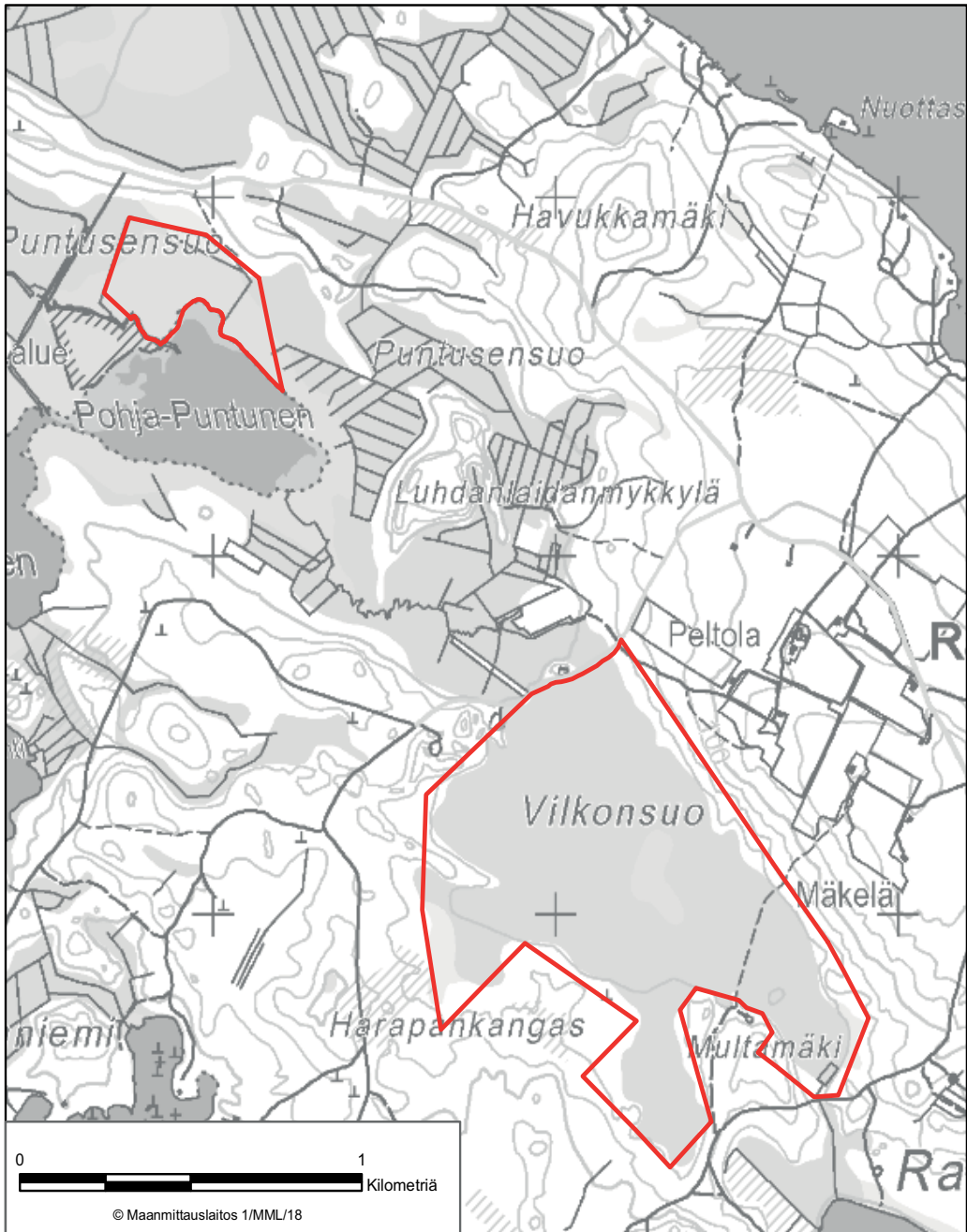
BILAGA 20 PYÖRISSALO NATURSKYDDSSOMRÅDE
Nyslott



BILAGA 21 RUHVANANSUO NATURSKYDDSSOMRÅDE
Nyslott



BILAGA 22 SAVONSUO NATURSKYDDSSOMRÅDE
Nyslott



BILAGA 23 VILKONSUO NATURSKYDDSOMRÅDE
Nyslott

