

# FINLANDS FÖRFATTNINGSSAMLING

Utgiven i Helsingfors den 18 februari 2021

---

---

141/2021

## Miljöministeriets förordning om naturskyddsområden i landskapet Norra Karelen

I enlighet med miljöministeriets beslut föreskrivs med stöd av 17 § 1 mom. och 17 a § 5 mom. i naturvårdslagen (1096/1996), sådana de lyder i lag 58/2011:

1 §

*Syftet med inrättandet av naturskyddsområden*

För att i landskapet Norra Karelen skydda representativa lundar, gamla skogar, myrar, fågelvåtmarker samt strand- och skärgårdsnatur, bevara det byggda kulturarvet och traditionella landskap samt för undervisning och forskning inrättas de områden som avses i 2 § som sådana övriga naturskyddsområden som avses i 17 § i naturvårdslagen (1096/1996).

2 §

*Läge och gränser*

Naturskyddsområden är följande statsägda områden, vilkas gränser har märkts ut med en röd linje på kartorna i bilagorna 1–108:

Jorhonkorpi naturskyddsområde som omfattar ett område på cirka 39 hektar i Ilomants kommun (bilaga 1),

Keträniemi naturskyddsområde som omfattar ett område på cirka 16 hektar i Ilomants kommun (bilaga 2),

Kuusivaara naturskyddsområde som omfattar ett område på cirka 12 hektar i Ilomants kommun (bilaga 3),

Olkkola naturskyddsområde som omfattar ett område på cirka 11 hektar i Ilomants kommun (bilaga 4),

Rati-Kalikka naturskyddsområde som omfattar ett område på cirka 10 hektar i Ilomants kommun (bilaga 5),

Valkealampi naturskyddsområde som omfattar ett område på cirka 36 hektar i Ilomants kommun (bilaga 6),

Haavanpää naturskyddsområde som omfattar ett område på cirka 15 hektar i Joensuu stad (bilaga 7),

Hoikka naturskyddsområde som omfattar ett område på cirka 20 hektar i Joensuu stad (bilaga 8),

Hopealahti naturskyddsområde som omfattar ett område på cirka 2 hektar i Joensuu stad (bilaga 9),

Kiiesvaara naturskyddsområde som omfattar ett område på cirka 28 hektar i Joensuu stad (bilaga 10),

Koivurinne naturskyddsområde som omfattar ett område på cirka 8 hektar i Joensuu stad (bilaga 11),

- Kyhönpuro naturskyddsområde som omfattar ett område på cirka 2 hektar i Joensuu stad (bilaga 12),
- Lappalaisenvaara naturskyddsområde som omfattar ett område på cirka 7 hektar i Joensuu stad (bilaga 13),
- Paskovaara naturskyddsområde som omfattar ett område på cirka 20 hektar i Joensuu stad (bilaga 14),
- Tuupasenautio naturskyddsområde som omfattar ett område på cirka 19 hektar i Joensuu stad (bilaga 15),
- Viesimonvaara naturskyddsområde som omfattar ett område på cirka 90 hektar i Joensuu stad (bilaga 16),
- Vintilänvaara naturskyddsområde som omfattar ett område på cirka 28 hektar i Joensuu stad (bilaga 17),
- Aisusjoki naturskyddsområde som omfattar ett område på cirka 14 hektar i Juuka kommun (bilaga 18),
- Avantolammit naturskyddsområde som omfattar ett område på cirka 1 hektar i Juuka kommun (bilaga 19),
- Härkinpuro naturskyddsområde som omfattar ett område på cirka 99 hektar i Juuka kommun (bilaga 20),
- Kuhnusta naturskyddsområde som omfattar ett område på cirka 65 hektar i Juuka kommun (bilaga 21),
- Louhipanja naturskyddsområde som omfattar ett område på cirka 40 hektar i Juuka kommun (bilaga 22),
- Petrovaara naturskyddsområde som omfattar ett område på cirka 16 hektar i Juuka kommun (bilaga 23),
- Rajasuo naturskyddsområde som omfattar ett område på cirka 56 hektar i Juuka kommun (bilaga 24),
- naturskyddsområdet vid Savijärvi myr som omfattar ett område på cirka 54 hektar i Juuka kommun (bilaga 25),
- Suolaminpuro naturskyddsområde som omfattar ett område på cirka 5 hektar i Juuka kommun (bilaga 26),
- Taavettila naturskyddsområde som omfattar ett område på cirka 8 hektar i Juuka kommun (bilaga 27),
- naturskyddsområdet vid Vellikoski älvsarmar som omfattar ett område på cirka 10 hektar i Juuka kommun (bilaga 28),
- Vuokko naturskyddsområde som omfattar ett område på cirka 3 hektar i Juuka kommun (bilaga 29),
- Juurikkajärvi naturskyddsområde som omfattar ett område på cirka 46 hektar i Kitee stad (bilaga 30),
- Koivukumpu naturskyddsområde som omfattar ett område på cirka 12 hektar i Kitee stad (bilaga 31),
- Kustinsuo naturskyddsområde som omfattar ett område på cirka 44 hektar i Kitee stad (bilaga 32),
- naturskyddsområdet vid Lönnrots fura som omfattar ett område på cirka 0,3 hektar i Kitee stad (bilaga 33),
- Makonniemi naturskyddsområde som omfattar ett område på cirka 15 hektar i Kitee stad (bilaga 34),
- Mehonmäki naturskyddsområde som omfattar ett område på cirka 4 hektar i Kitee stad (bilaga 35),
- naturskyddsområdet vid Otravaara lund med aklejruta som omfattar ett område på cirka 1 hektar i Kitee stad (bilaga 36),
- Päätyeenlahti naturskyddsområde som omfattar ett område på cirka 94 hektar i Kitee stad (bilaga 37),

Sepänlampi naturskyddsområde som omfattar ett område på cirka 6 hektar i Kitee stad (bilaga 38),

Vaaranmäki naturskyddsområde som omfattar ett område på cirka 0,8 hektar i Kitee stad (bilaga 39),

Eerikkala naturskyddsområde som omfattar ett område på cirka 8 hektar i Kontiolahti kommun (bilaga 40),

Havukkavaara naturskyddsområde som omfattar ett område på cirka 24 hektar i Kontiolahti kommun (bilaga 41),

Kontioniemi naturskyddsområde som omfattar ett område på cirka 6 hektar i Kontiolahti kommun (bilaga 42),

Pöllönvaara naturskyddsområde som omfattar ett område på cirka 11 hektar i Kontiolahti kommun (bilaga 43),

Soikkeli naturskyddsområde som omfattar ett område på cirka 44 hektar i Kontiolahti kommun (bilaga 44),

Teerisaari naturskyddsområde som omfattar ett område på cirka 49 hektar i Kontiolahti kommun (bilaga 45),

Utranharju naturskyddsområde som omfattar ett område på cirka 16 hektar i Kontiolahti kommun (bilaga 46),

Cajanders naturskyddsområde som omfattar ett område på cirka 26 hektar i Lieksa stad (bilaga 47),

Heinäjoki naturskyddsområde som omfattar ett område på cirka 2 hektar i Lieksa stad (bilaga 48),

Iso-Veteläinen naturskyddsområde som omfattar ett område på cirka 16 hektar i Lieksa stad (bilaga 49),

Kurvitsa naturskyddsområde som omfattar ett område på cirka 16 hektar i Lieksa stad (bilaga 50),

Leipävaara naturskyddsområde som omfattar ett område på cirka 64 hektar i Lieksa stad (bilaga 51),

Lietepuro naturskyddsområde som omfattar ett område på cirka 4 hektar i Lieksa stad (bilaga 52),

Nevala naturskyddsområde som omfattar ett område på cirka 4 hektar i Lieksa stad (bilaga 53),

Pitkäkoski naturskyddsområde som omfattar ett område på cirka 7 hektar i Lieksa stad (bilaga 54),

Pitkänjärvenharju naturskyddsområde som omfattar ett område på cirka 36 hektar i Lieksa stad (bilaga 55),

Purtovaara naturskyddsområde som omfattar ett område på cirka 94 hektar i Lieksa stad (bilaga 56),

Räsävaara naturskyddsområde som omfattar ett område på cirka 37 hektar i Lieksa stad (bilaga 57),

Saunapuro naturskyddsområde som omfattar ett område på cirka 4 hektar i Lieksa stad (bilaga 58),

Välivaara naturskyddsområde som omfattar ett område på cirka 17 hektar i Lieksa stad (bilaga 59),

Vääräkangas naturskyddsområde som omfattar ett område på cirka 25 hektar i Lieksa stad (bilaga 60),

Halla-aho naturskyddsområde som omfattar ett område på cirka 10 hektar i Liperi kommun (bilaga 61),

Iso-Juurikka naturskyddsområde som omfattar ett område på cirka 16 hektar i Liperi kommun (bilaga 62),

Karpanrimpi naturskyddsområde som omfattar ett område på cirka 27 hektar i Liperi kommun (bilaga 63),

Koskela naturskyddsområde som omfattar ett område på cirka 14 hektar i Liperi kommun (bilaga 64),  
Kuusivalkama naturskyddsområde som omfattar ett område på cirka 19 hektar i Liperi kommun (bilaga 65),  
Mattisenlahti naturskyddsområde som omfattar ett område på cirka 10 hektar i Liperi kommun (bilaga 66),  
Munakukkula-Niinivaara naturskyddsområde som omfattar ett område på cirka 16 hektar i Liperi kommun (bilaga 67),  
Myllypuro naturskyddsområde som omfattar ett område på cirka 2 hektar i Liperi kommun (bilaga 68),  
Polvisuo naturskyddsområde som omfattar ett område på cirka 7 hektar i Liperi kommun (bilaga 69),  
Saariniemi-Tervalahdi naturskyddsområde som omfattar ett område på cirka 91 hektar i kommunerna Liperi och Polvijärvi och Outokumpu stad (bilaga 70),  
Suokko naturskyddsområde som omfattar ett område på cirka 8 hektar i Liperi kommun (bilaga 71),  
Suuri-Linno naturskyddsområde som omfattar ett område på cirka 3 hektar i Liperi kommun (bilaga 72),  
Halmekorpi naturskyddsområde som omfattar ett område på cirka 22 hektar i Nurmes stad (bilaga 73),  
Jysmänvaara naturskyddsområde som omfattar ett område på cirka 17 hektar i Nurmes stad (bilaga 74),  
Kansikkopuro naturskyddsområde som omfattar ett område på cirka 14 hektar i Nurmes stad (bilaga 75),  
Kansikkovaara naturskyddsområde som omfattar ett område på cirka 32 hektar i Nurmes stad (bilaga 76),  
Leipijoki naturskyddsområde som omfattar ett område på cirka 8 hektar i Nurmes stad (bilaga 77),  
Likikorpi naturskyddsområde som omfattar ett område på cirka 4 hektar i Nurmes stad (bilaga 78),  
Lotmonsuo naturskyddsområde som omfattar ett område på cirka 19 hektar i Nurmes stad (bilaga 79),  
Majavikko naturskyddsområde som omfattar ett område på cirka 2 hektar i Nurmes stad (bilaga 80),  
Palovaara naturskyddsområde som omfattar ett område på cirka 5 hektar i Nurmes stad (bilaga 81),  
Pykäläkangas naturskyddsområde som omfattar ett område på cirka 75 hektar i Nurmes stad (bilaga 82),  
Päivärinne naturskyddsområde som omfattar ett område på cirka 11 hektar i Nurmes stad (bilaga 83),  
Sihvonvaara naturskyddsområde som omfattar ett område på cirka 33 hektar i Nurmes stad (bilaga 84),  
Simanaisenlehto naturskyddsområde som omfattar ett område på cirka 19 hektar i Nurmes stad (bilaga 85),  
Suojärvi naturskyddsområde som omfattar ett område på cirka 53 hektar i Nurmes stad (bilaga 86),  
Syrjävaara naturskyddsområde som omfattar ett område på cirka 18 hektar i Nurmes stad (bilaga 87),  
Syvälammit naturskyddsområde som omfattar ett område på cirka 72 hektar i Nurmes stad (bilaga 88),  
Paloranta naturskyddsområde som omfattar ett område på cirka 13 hektar i Outokumpu stad (bilaga 89),

Sysmäjärvi naturskyddsområde som omfattar ett område på cirka 9 hektar i Outokumpu stad och Liperi kommun (bilaga 90),

Sätöslahti-Laikanlahti-Pitkälähti naturskyddsområde som omfattar ett område på cirka 17 hektar i Outokumpu stad och Liperi kommun (bilaga 91),

Kivipuro naturskyddsområde som omfattar ett område på cirka 65 hektar i Polvijärvi kommun (bilaga 92),

Kuorejärvi naturskyddsområde som omfattar ett område på cirka 8 hektar i Polvijärvi kommun (bilaga 93),

Akankangas naturskyddsområde som omfattar ett område på cirka 55 hektar i Rääkkylä kommun (bilaga 94),

Joki-Hautalampi naturskyddsområde som omfattar ett område på cirka 46 hektar i Rääkkylä kommun (bilaga 95),

Hovinlampi-Ylälampi naturskyddsområde som omfattar ett område på cirka 33 hektar i Rääkkylä kommun och Kitee stad (bilaga 96),

Pakarilahti naturskyddsområde som omfattar ett område på cirka 5 hektar i Rääkkylä kommun (bilaga 97),

Suurisaari naturskyddsområde som omfattar ett område på cirka 2 hektar i Rääkkylä kommun (bilaga 98),

Mieronvaara naturskyddsområde som omfattar ett område på cirka 13 hektar i Tohmajärvi kommun (bilaga 99),

Peräsuo naturskyddsområde som omfattar ett område på cirka 7 hektar i Tohmajärvi kommun (bilaga 100),

Pikku-Purola naturskyddsområde som omfattar ett område på cirka 8 hektar i Tohmajärvi kommun (bilaga 101),

Retulampi naturskyddsområde som omfattar ett område på cirka 4 hektar i Tohmajärvi kommun (bilaga 102),

Saarionvaara naturskyddsområde som omfattar ett område på cirka 7 hektar i Tohmajärvi kommun (bilaga 103),

naturskyddsområdet vid Tohmajärvi lundar som omfattar ett område på cirka 59 hektar i Tohmajärvi kommun (bilaga 104),

Ukonlahti naturskyddsområde som omfattar ett område på cirka 20 hektar i Tohmajärvi kommun (bilaga 105),

Vartiala naturskyddsområde som omfattar ett område på cirka 9 hektar i Tohmajärvi kommun (bilaga 106),

Vehkavaara naturskyddsområde som omfattar ett område på cirka 25 hektar i Tohmajärvi kommun (bilaga 107),

naturskyddsområdet i Värtsilä dal som omfattar ett område på cirka 39 hektar i Tohmajärvi kommun (bilaga 108).

### 3 §

#### *Fridlysningsbestämmelser*

Bestämmelser om de fridlysningsbestämmelser som ska tillämpas på naturskyddsområden som inrättats genom denna förordning finns i 17 a § i naturvårdslagen.

Med avvikelse från vad som anges i de fridlysningsbestämmelser som avses i 1 mom. är följande åtgärder tillåtna:

1) underhåll och istandsättning av diken med tanke på nödvändiga torrlägningsbehov i områden utanför naturskyddsområdet,

2) underhåll och skötsel av snöskoterspår som vid denna förordnings ikraftträdande finns i Vääräkangas, Cajanders och Päätyeenlahti naturskyddsområden,

3) underhåll och skötsel av vattenbehållare och tillhörande vattenledningar samt utkikstorn som vid denna förordnings ikraftträdande finns i naturskyddsområdet i Värtsilä dal,

141/2021

4) byggande av tryckavloppsledning i närheten av vattenledning som vid denna förordnings ikraftträdande finns i Päätyeenlahti naturskyddsområde.

4 §

*Ikraftträdande*

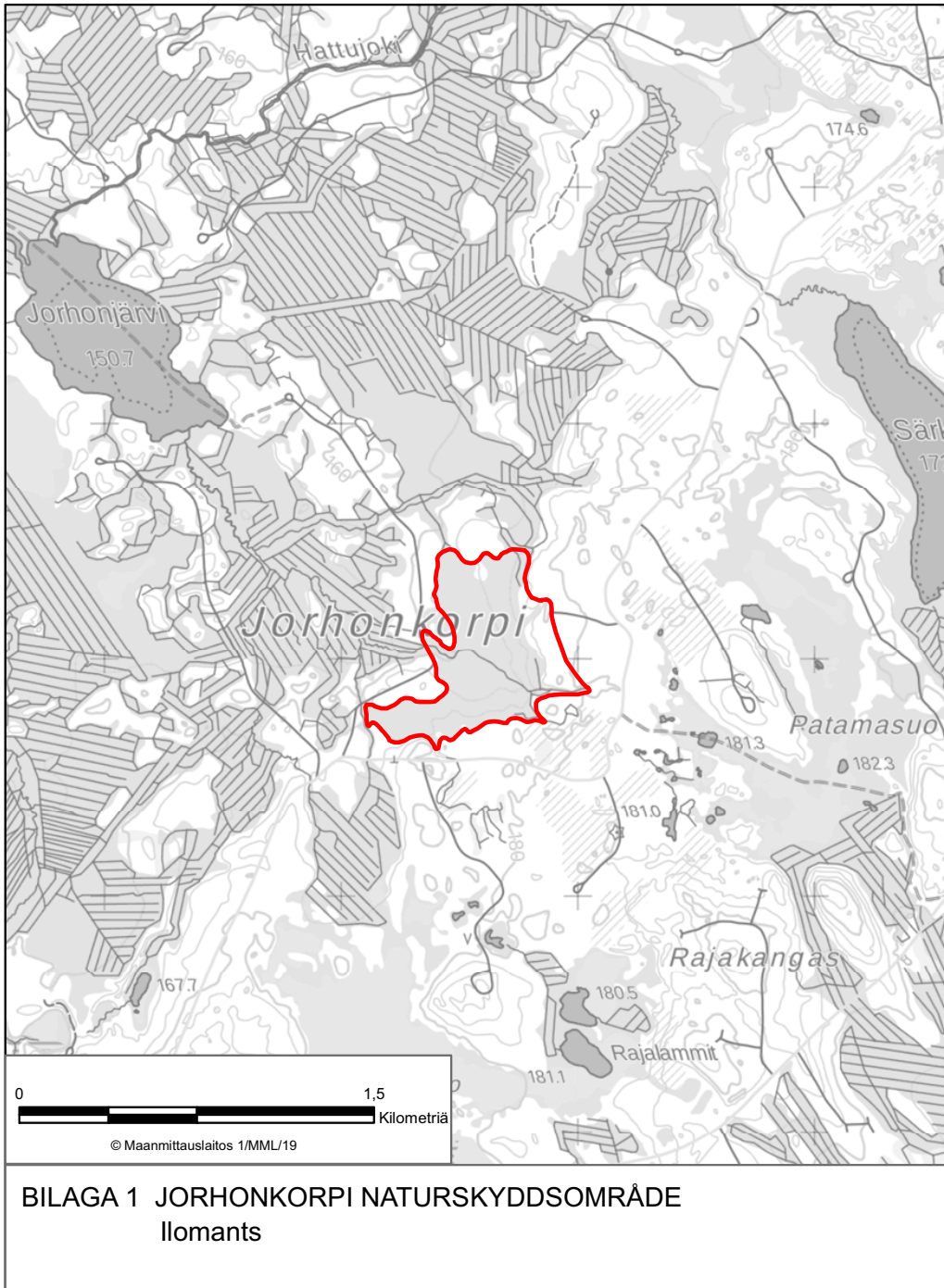
Denna förordning träder i kraft den 1 maj 2021.

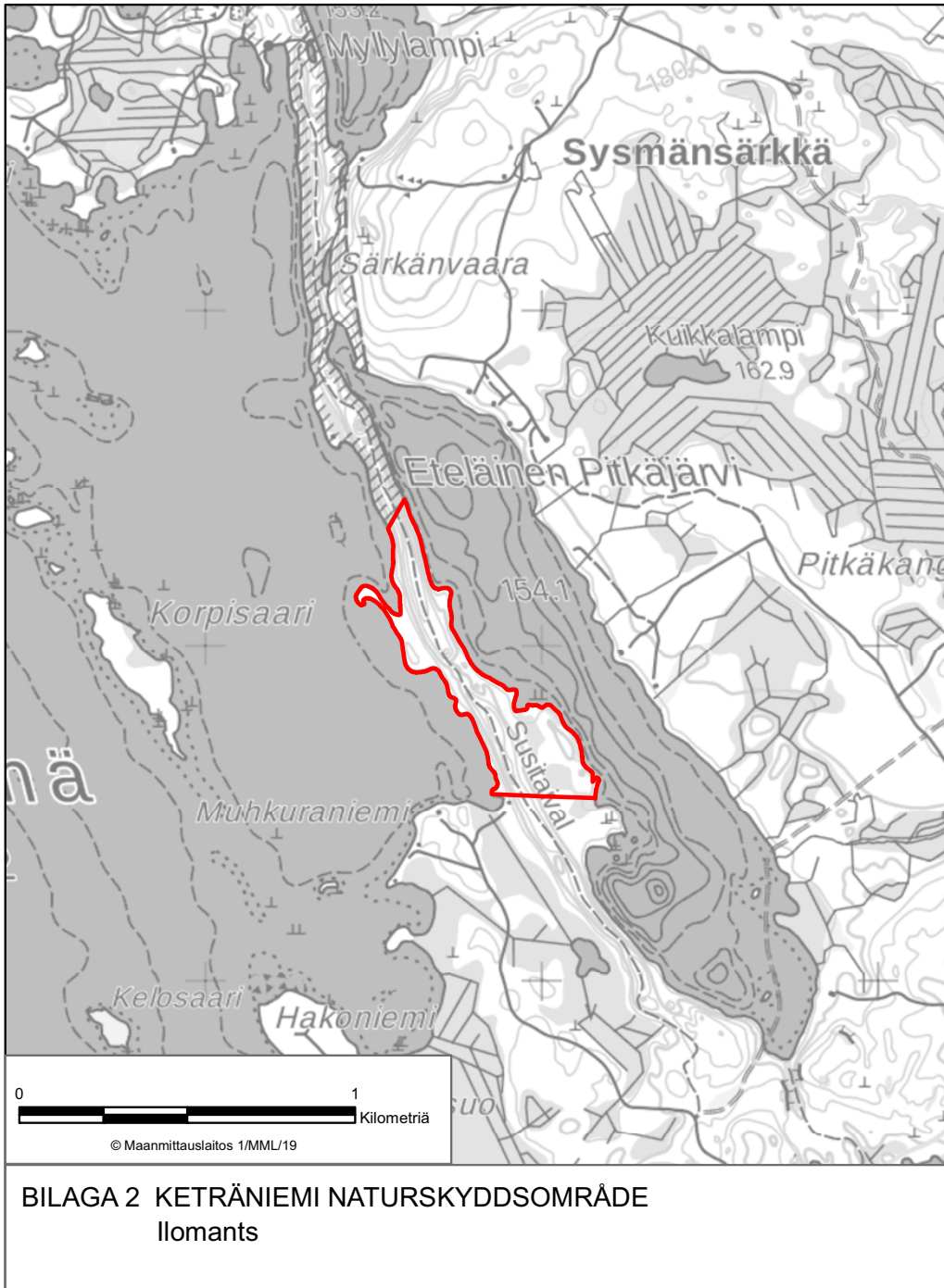
Jakt enligt de avtal om jaktarrende som gällde vid förordningens ikraftträdande får oberoende av 3 § fortgå till den 31 december 2023.

Helsingfors den 11 februari 2021

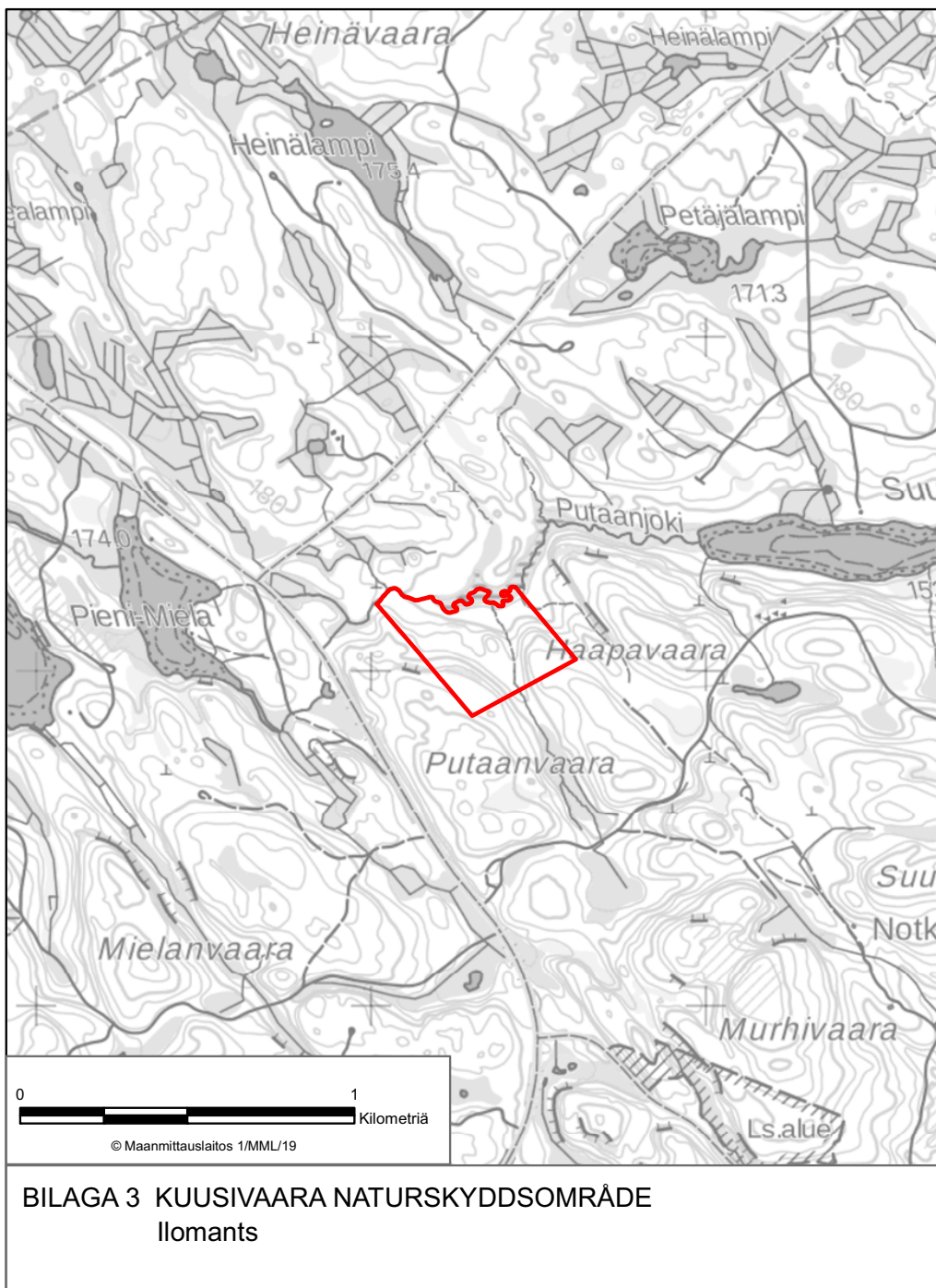
Miljö- och klimatminister Krista Mikkonen

Lagstiftningsråd Johanna Korpi

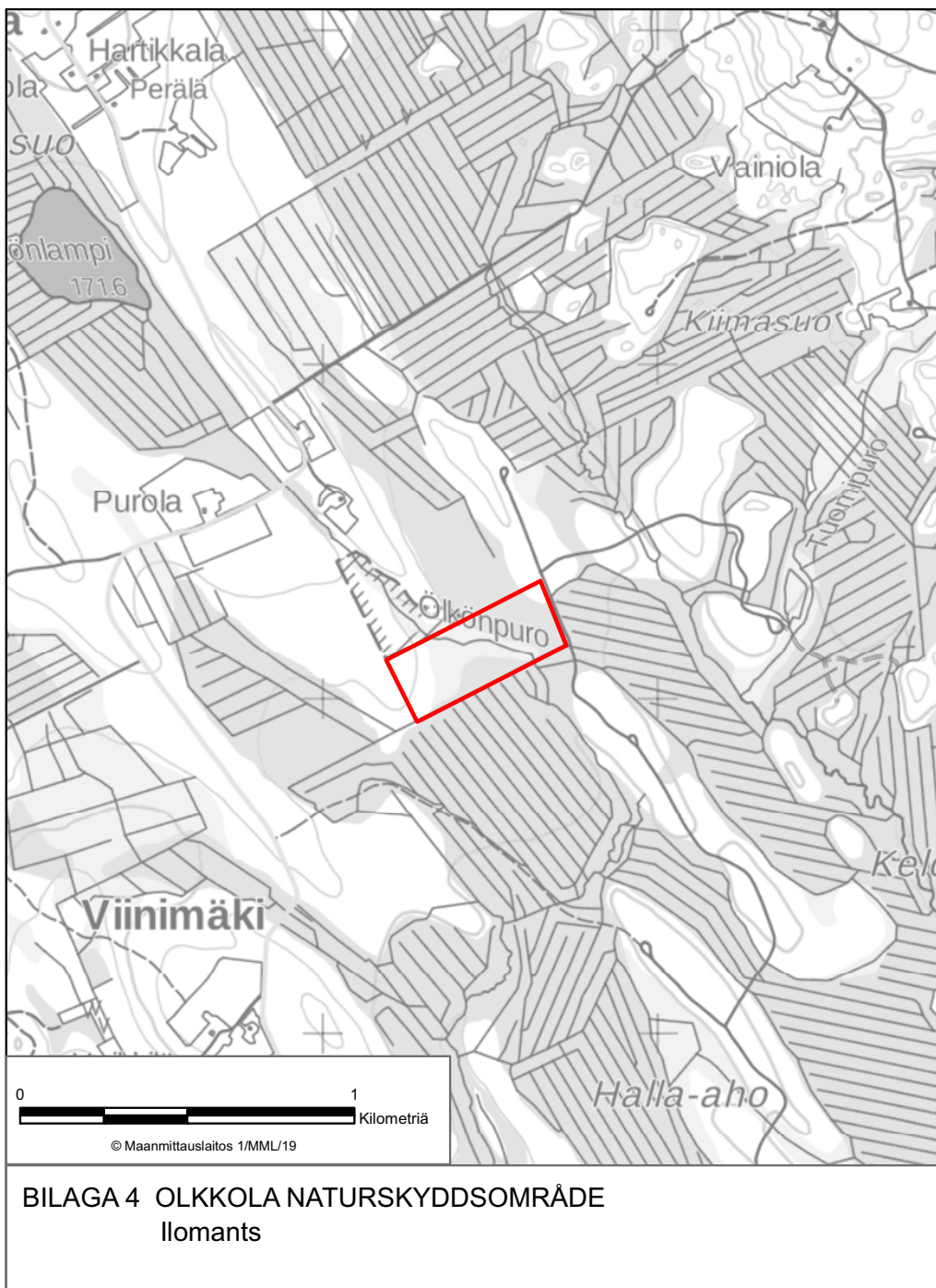




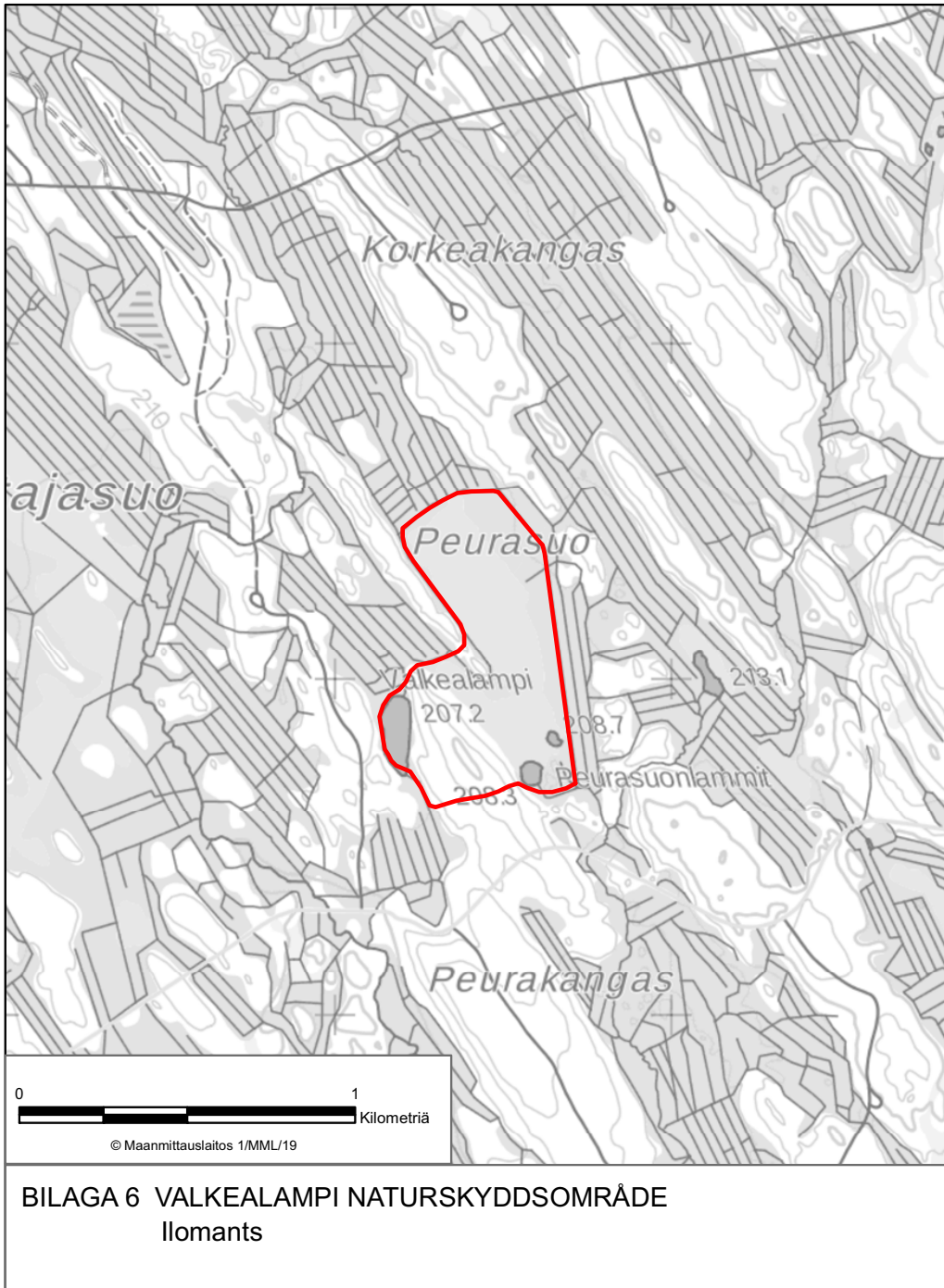




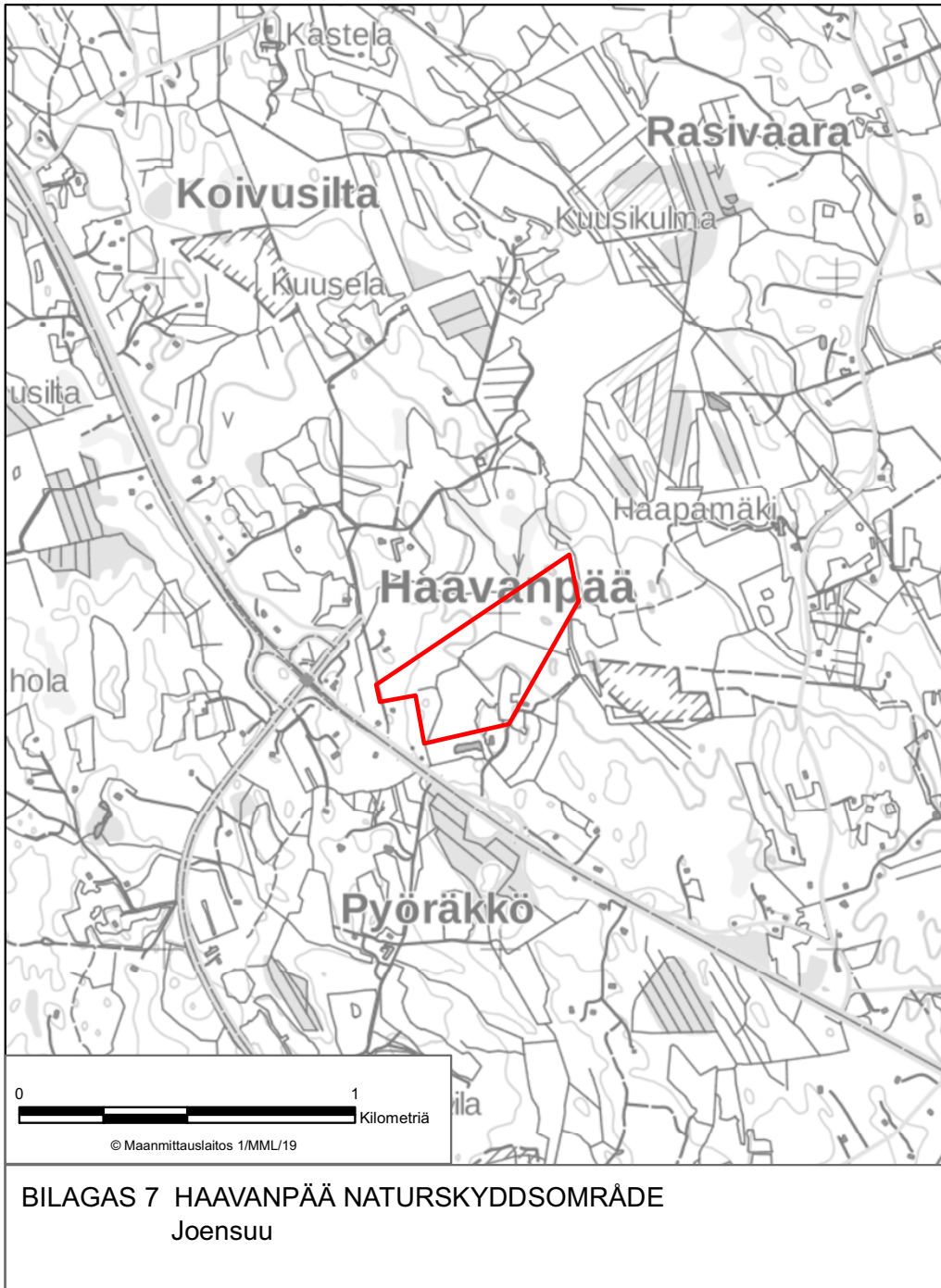
**BILAGA 3 KUUSIVAARA NATURSKYDDSSOMRÅDE**  
Ilomants

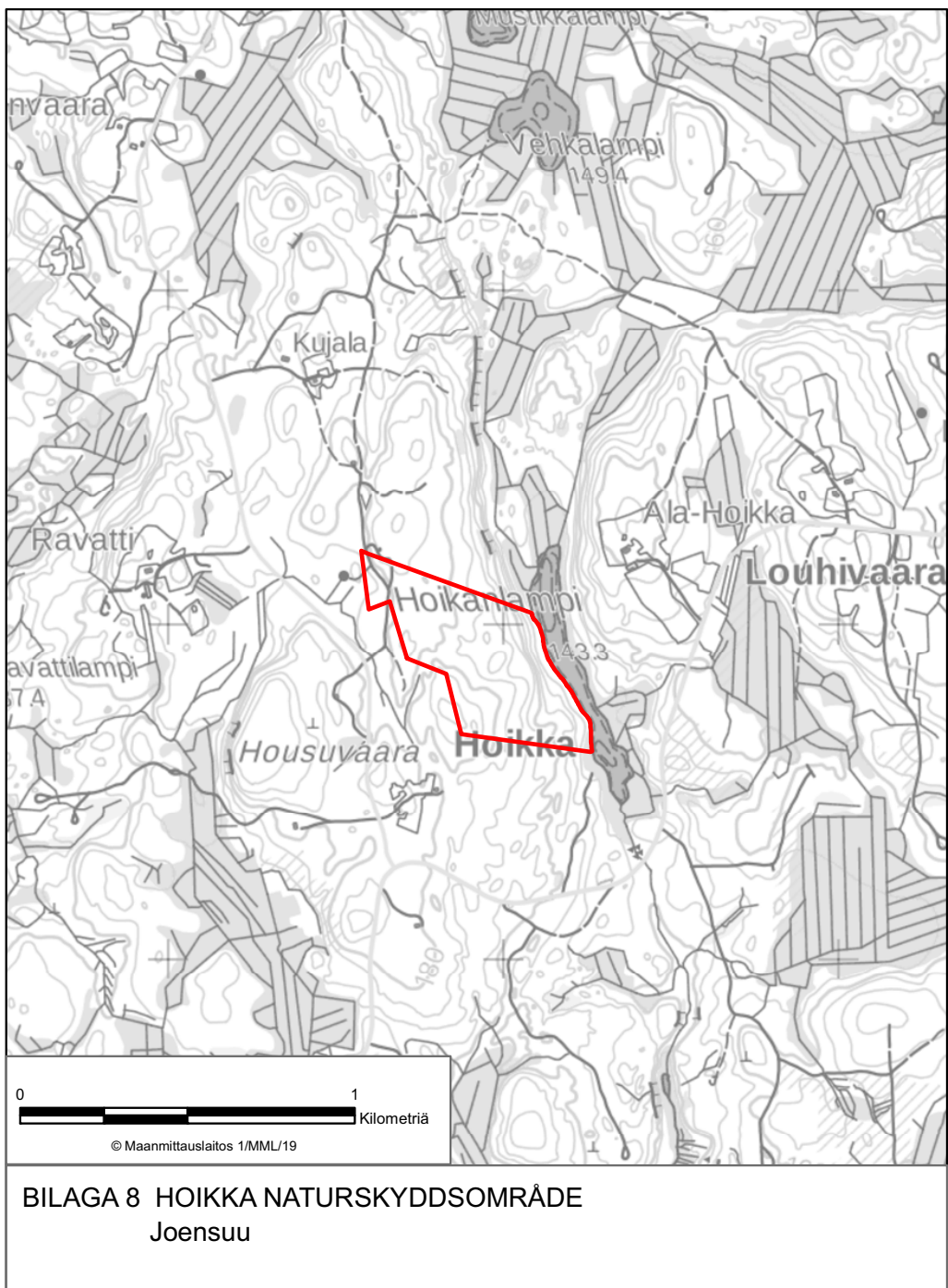


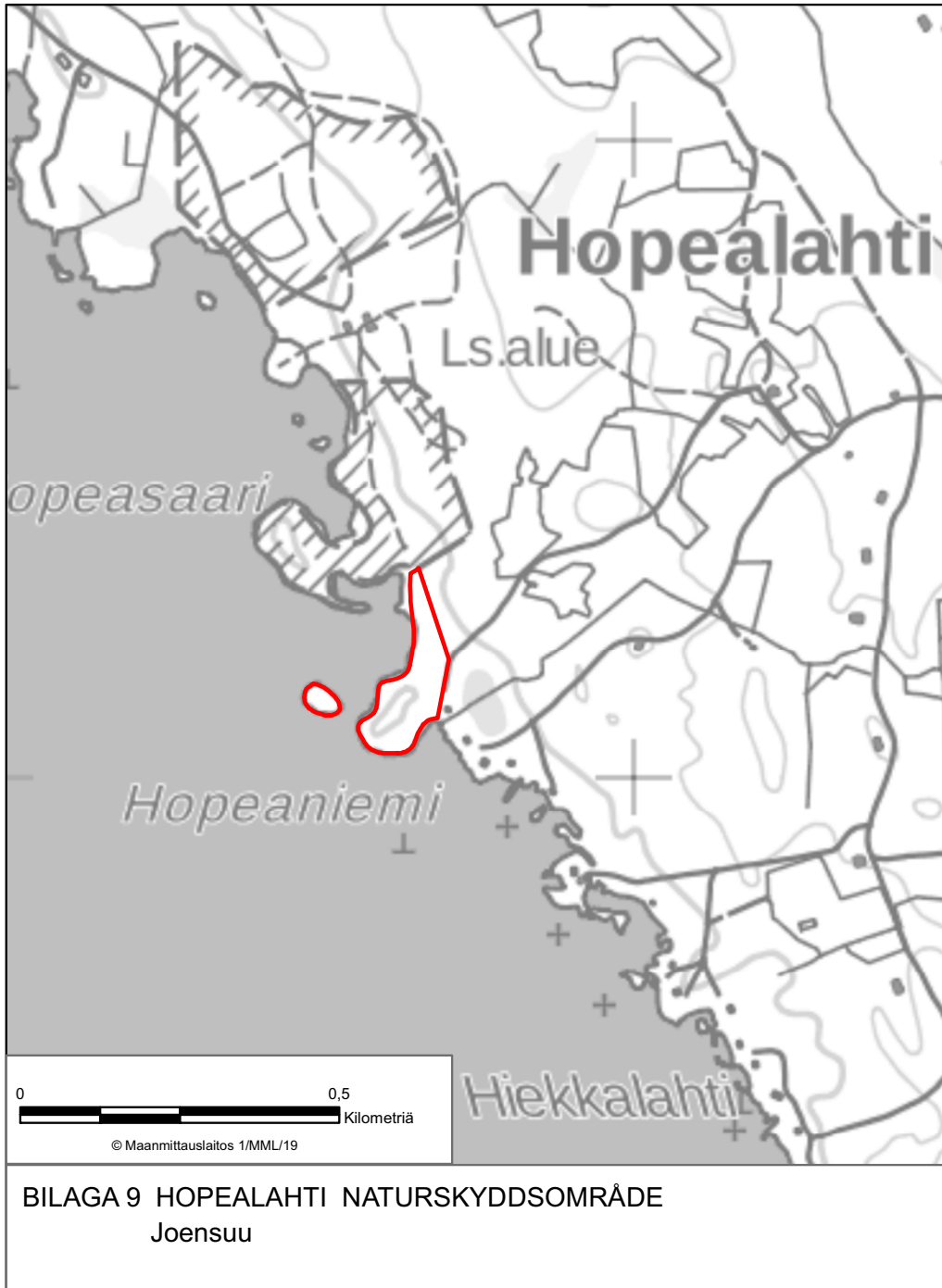


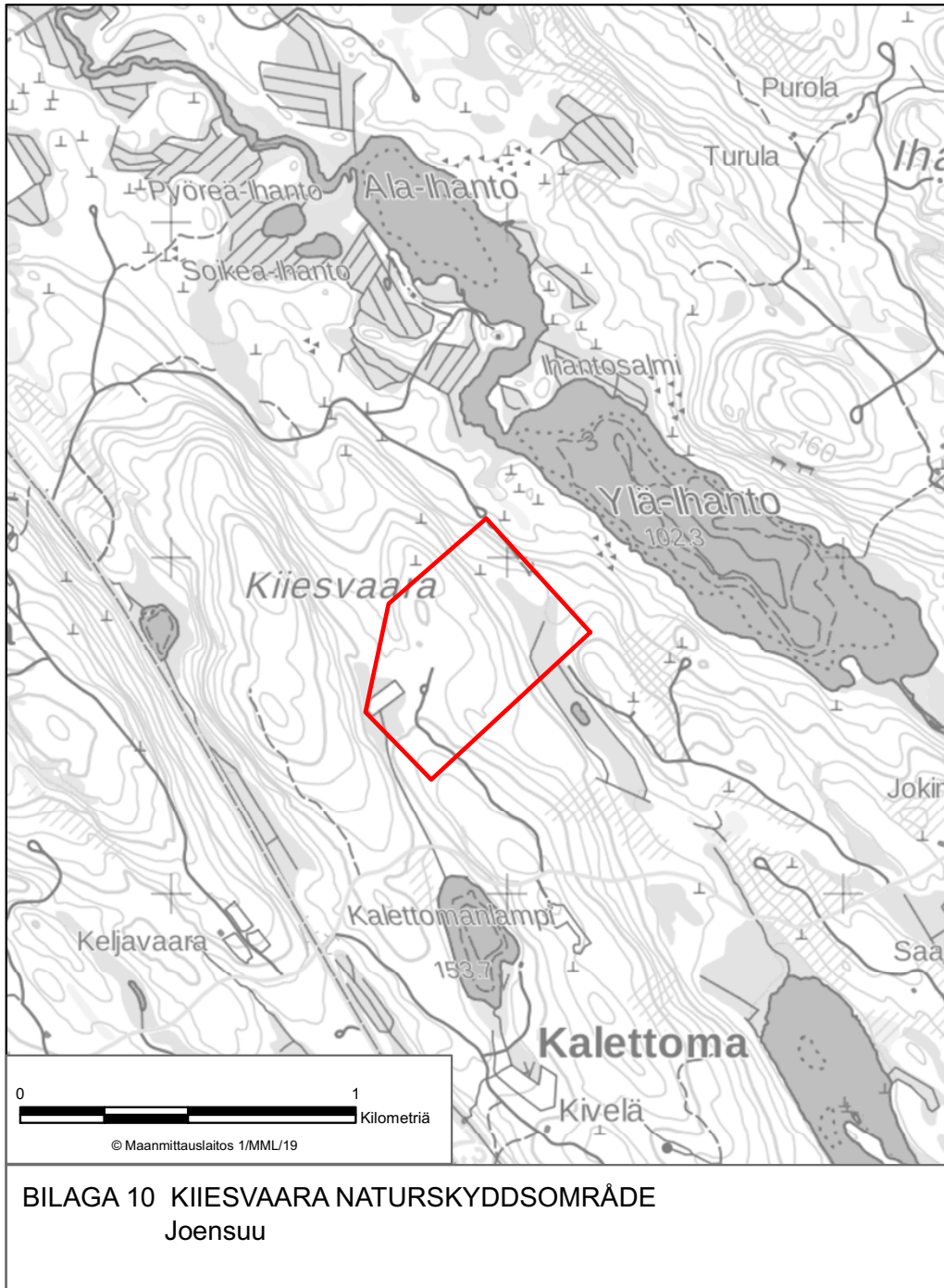


BILAGA 6 VALKEALAMPI NATURSKYDDSSOMRÅDE  
Ilomants

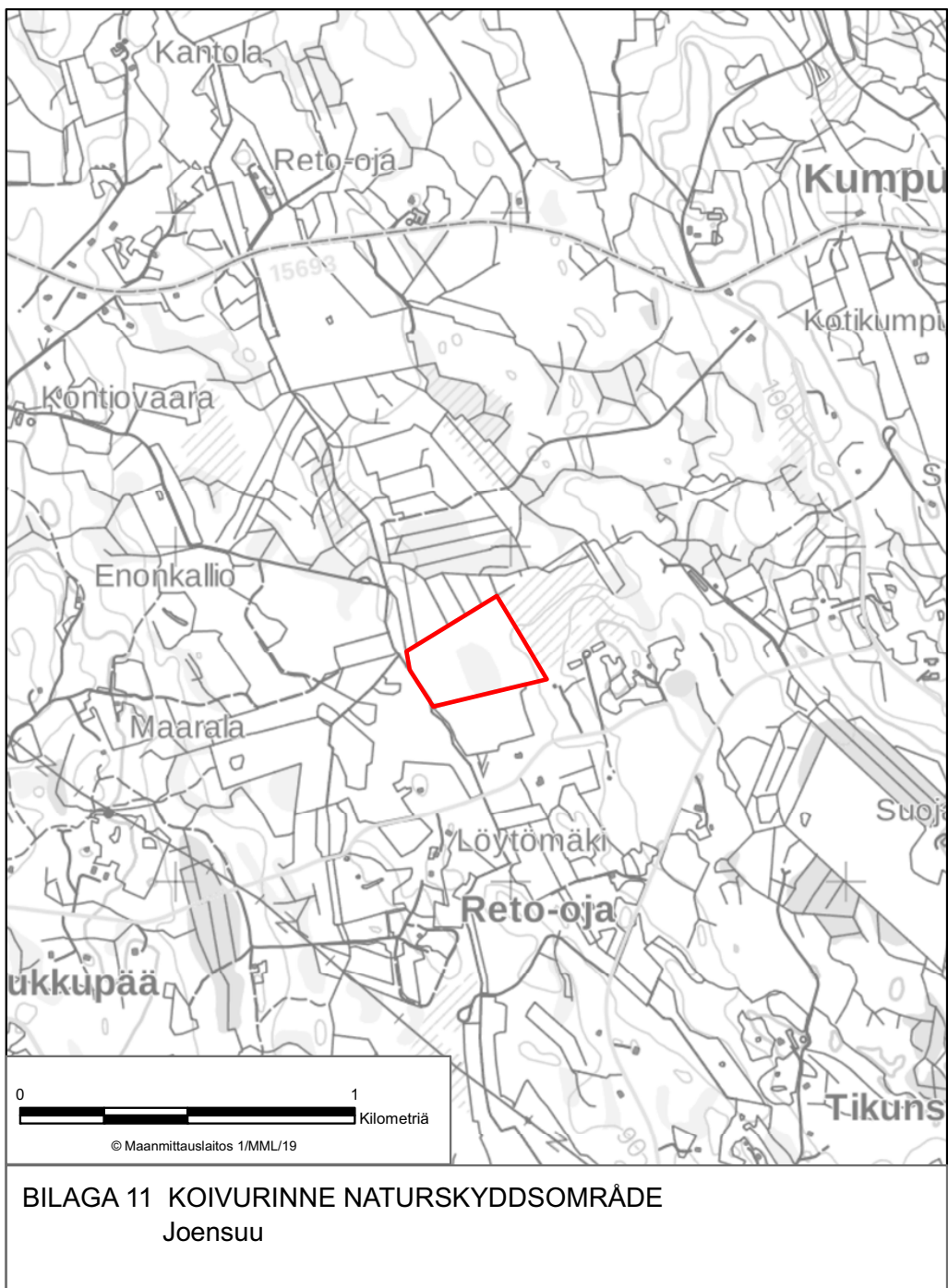




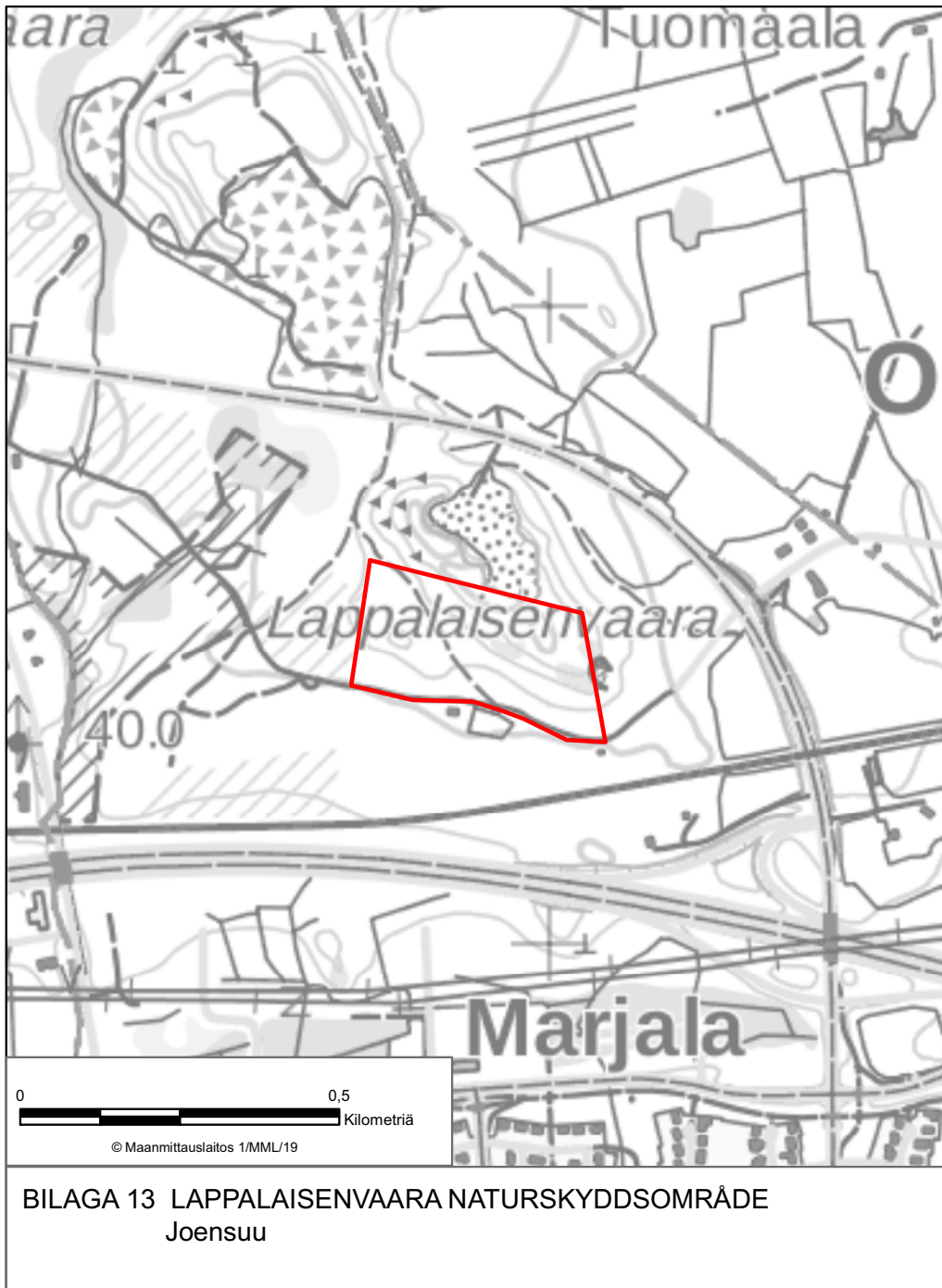


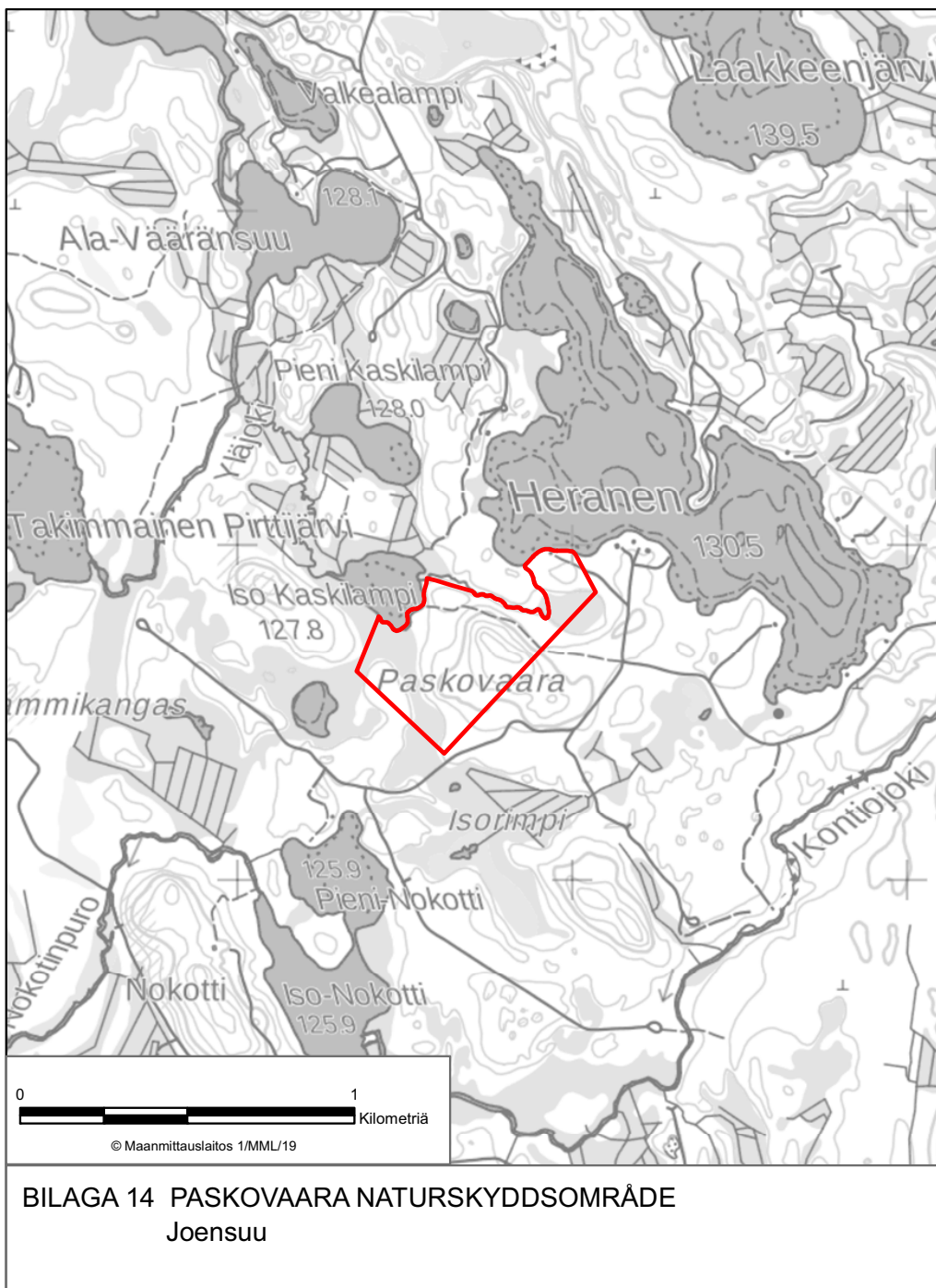




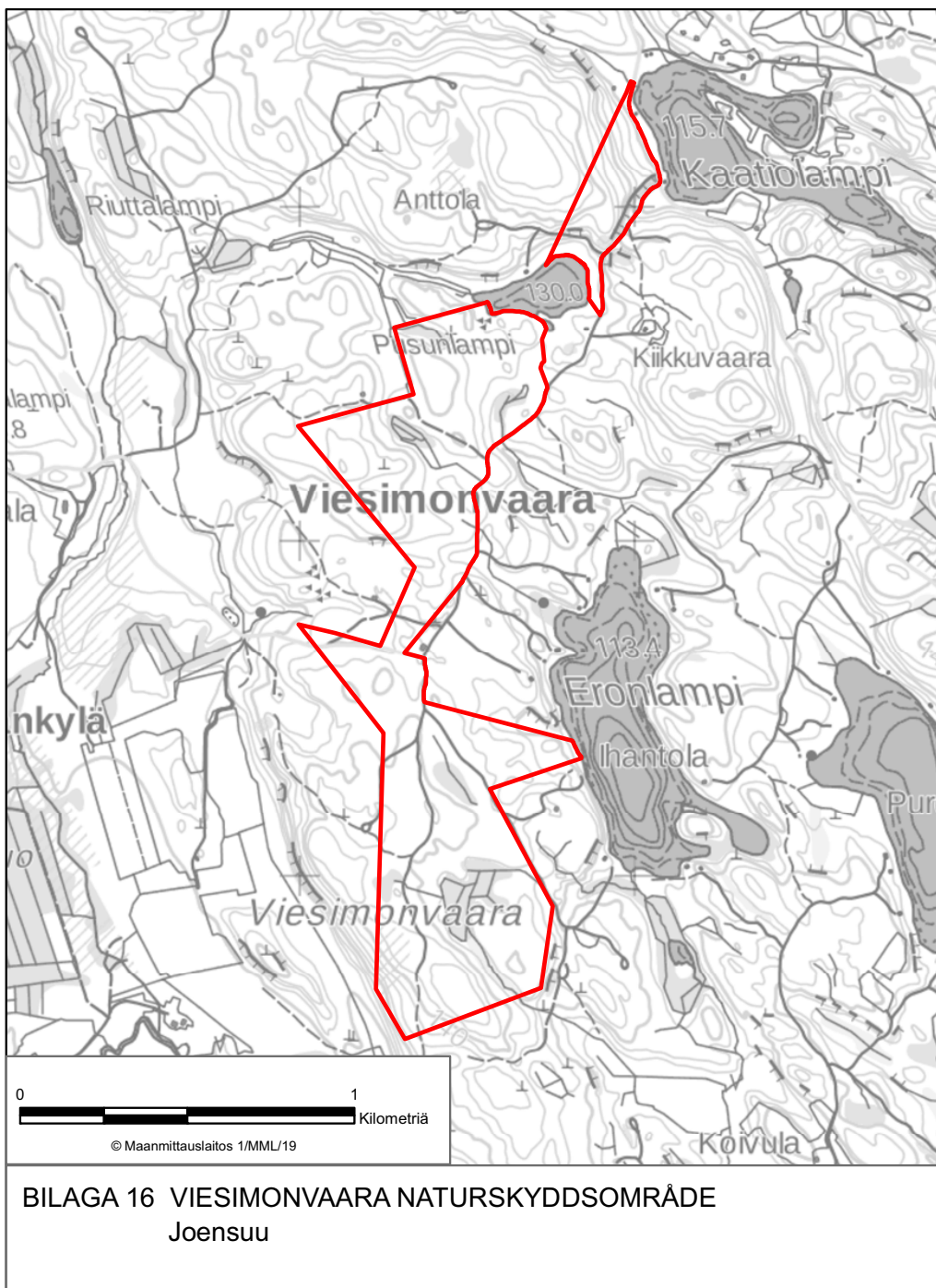




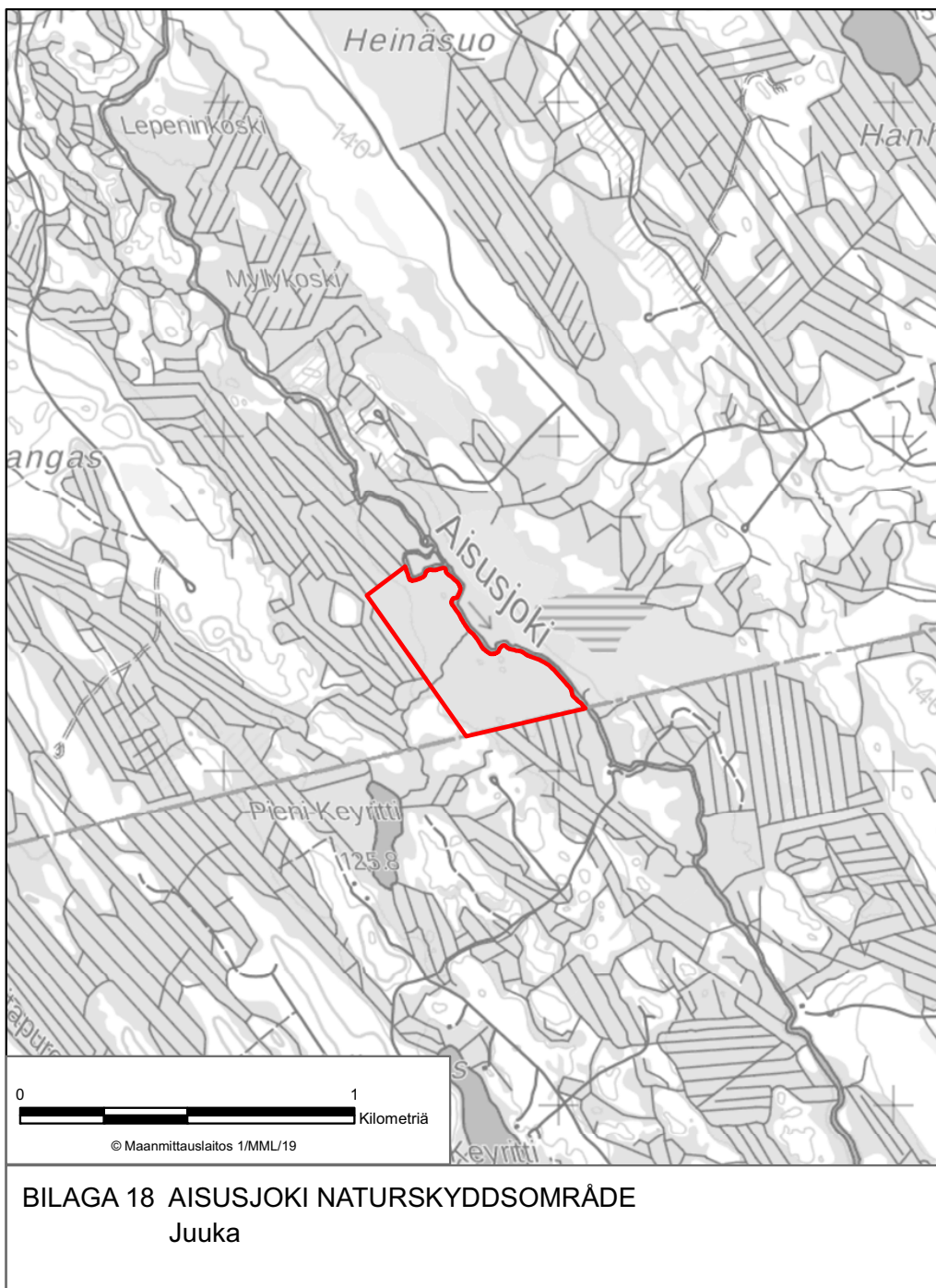




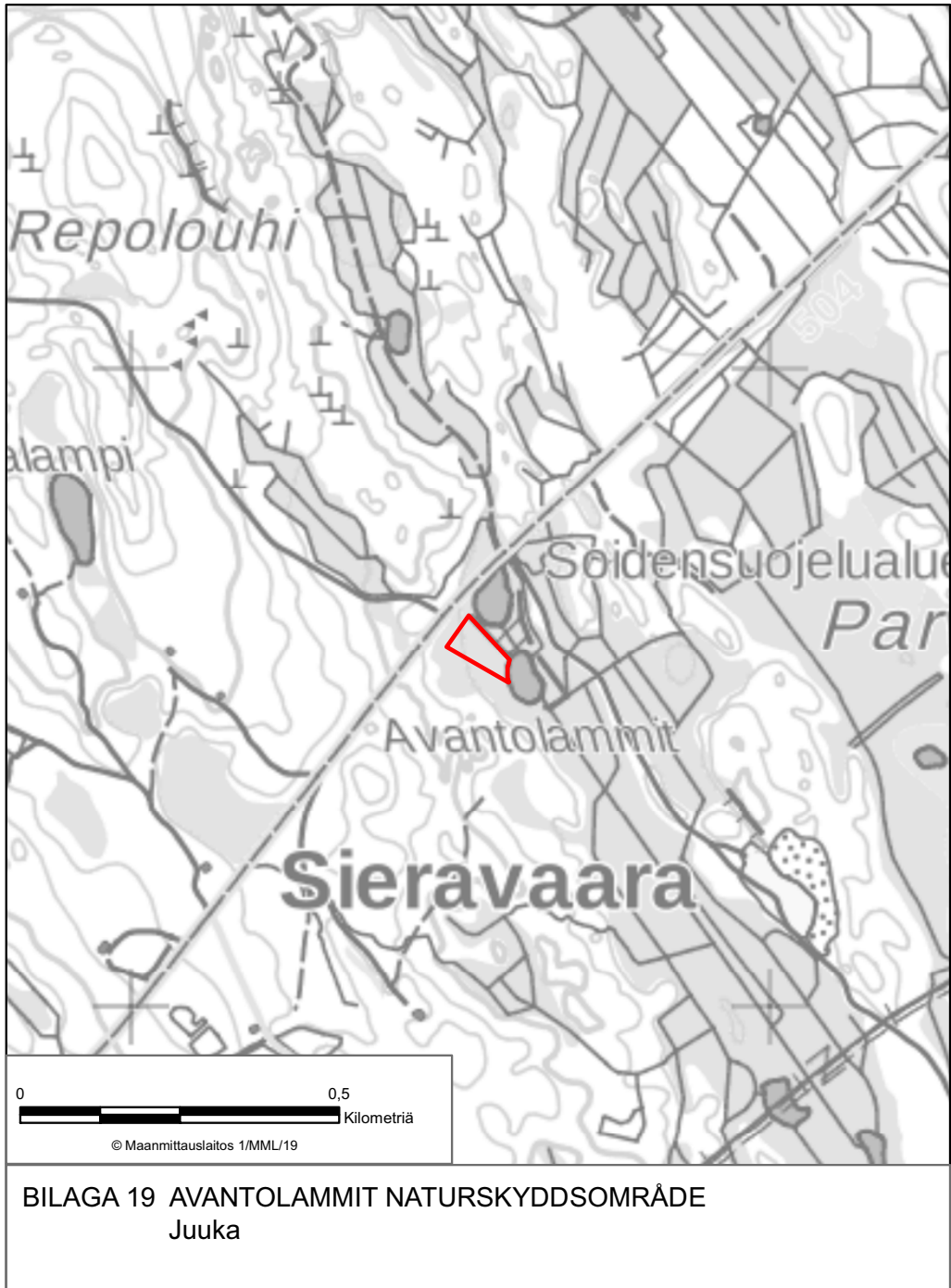






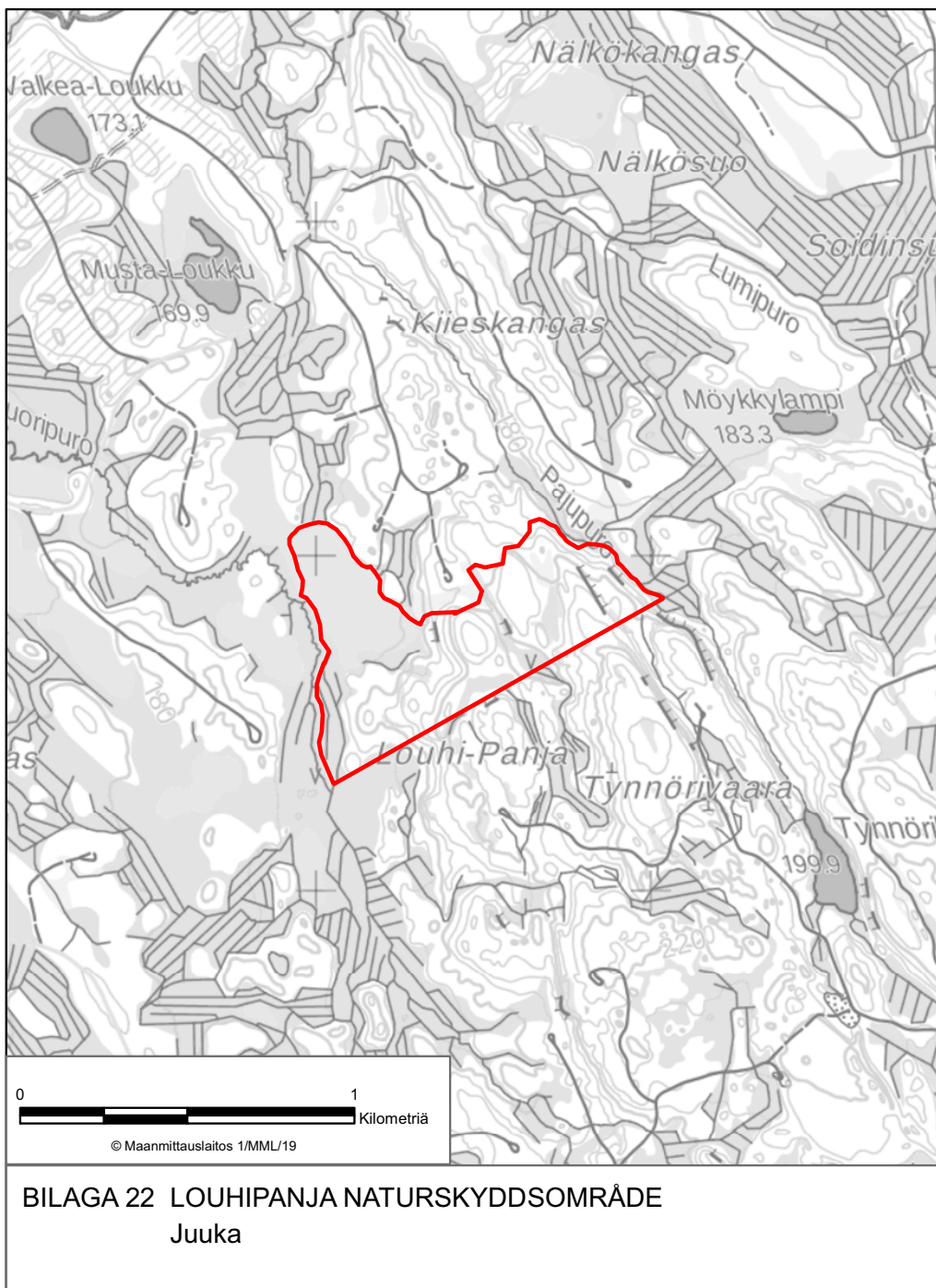




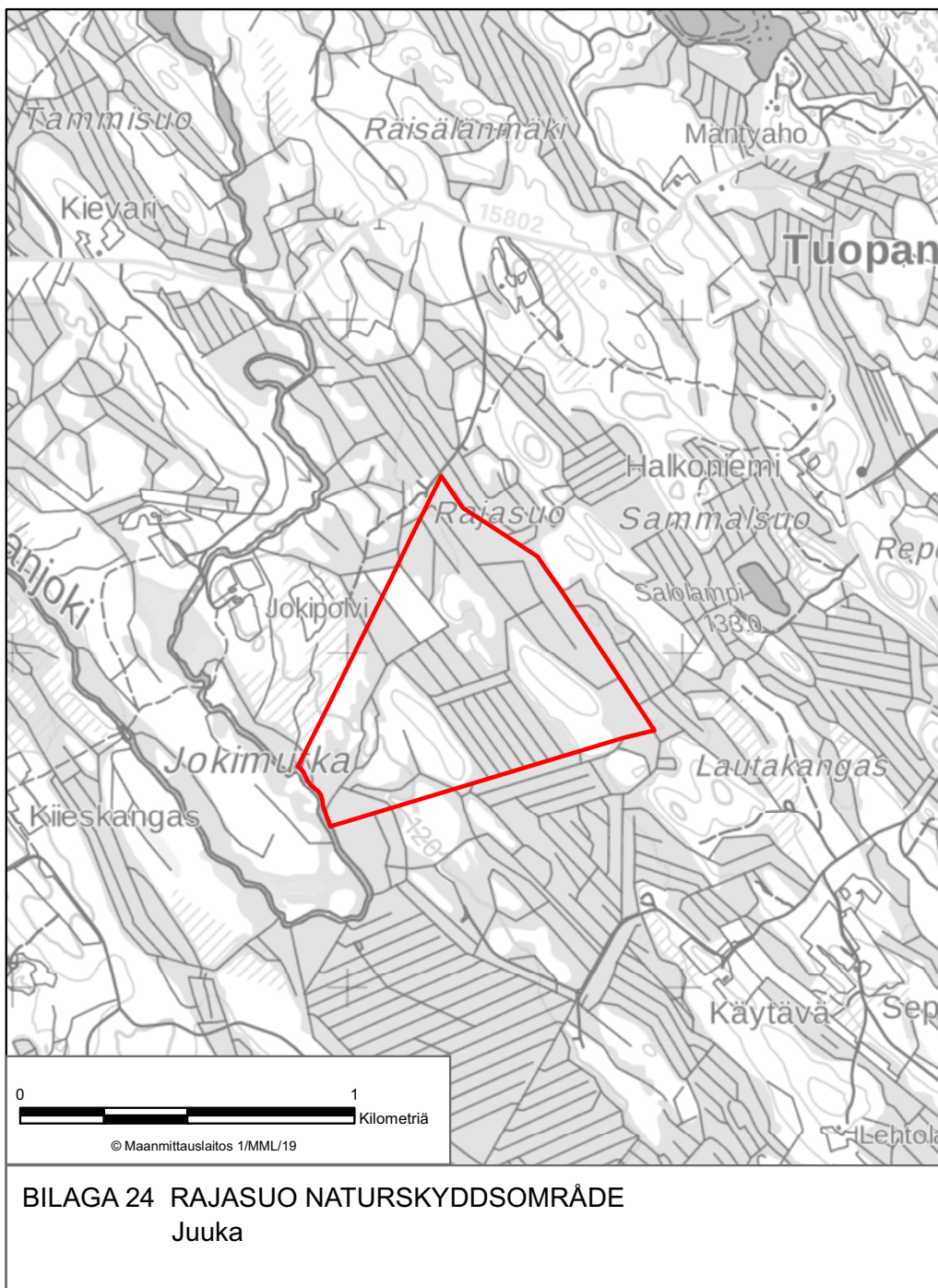


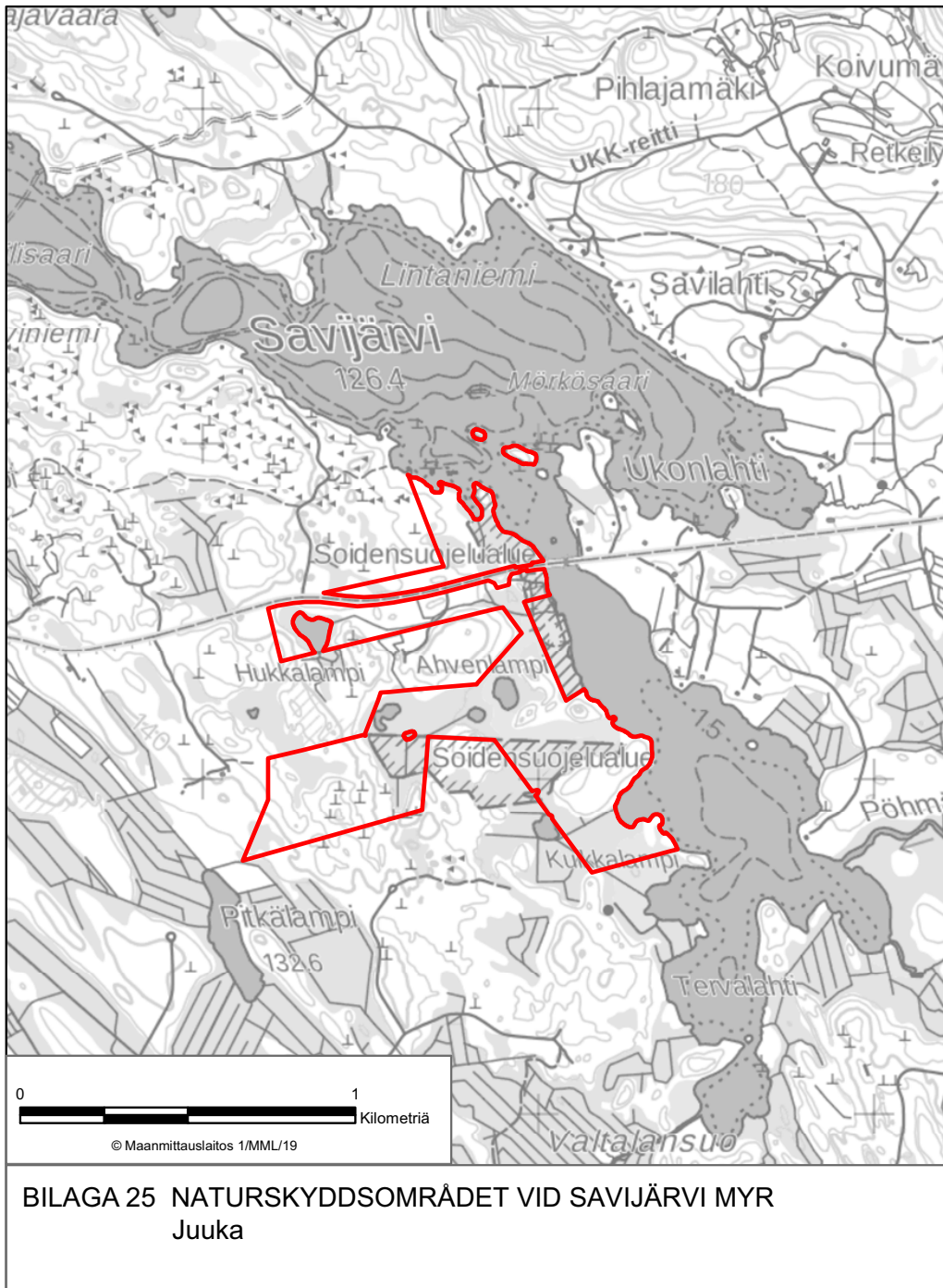






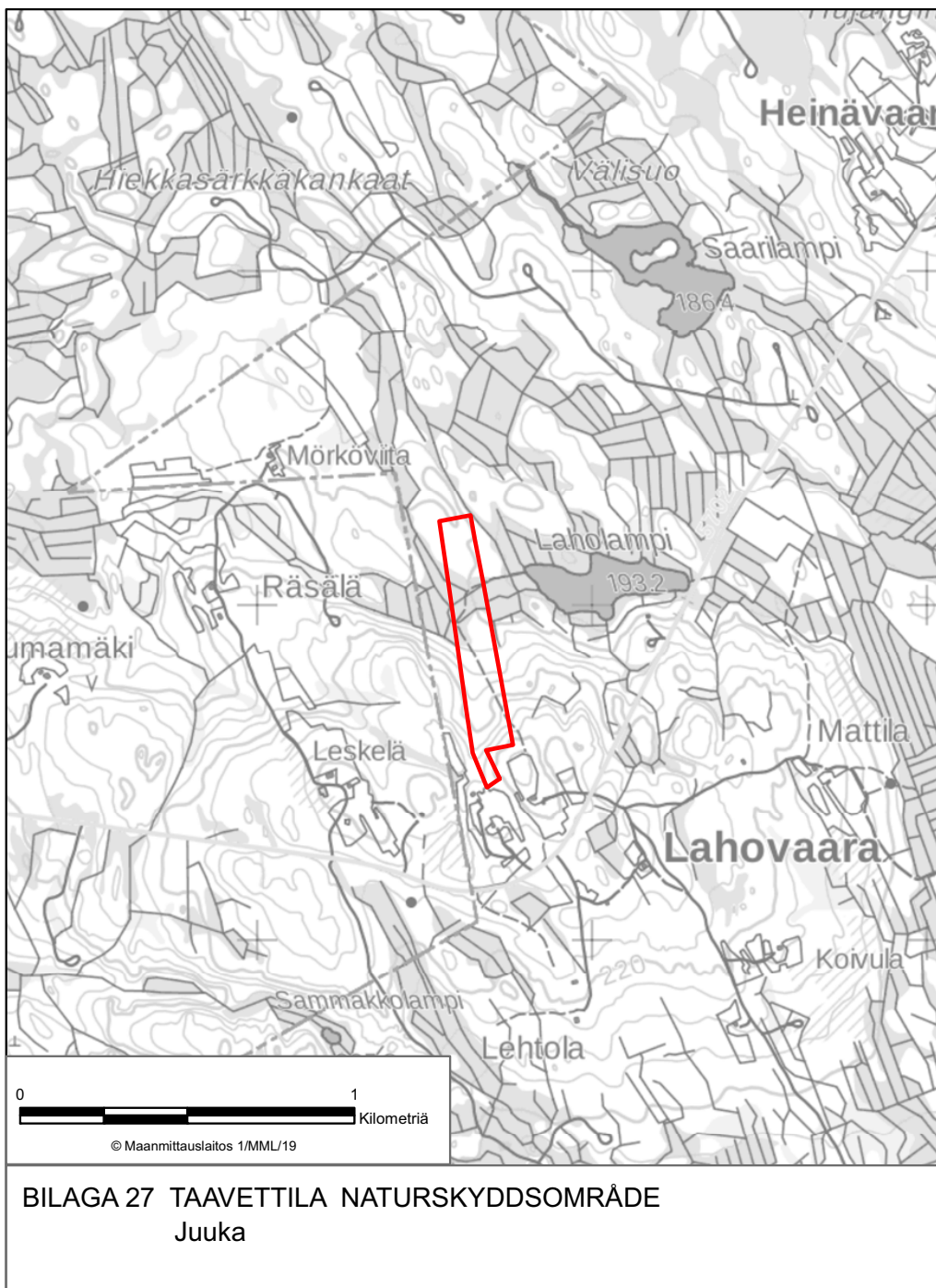


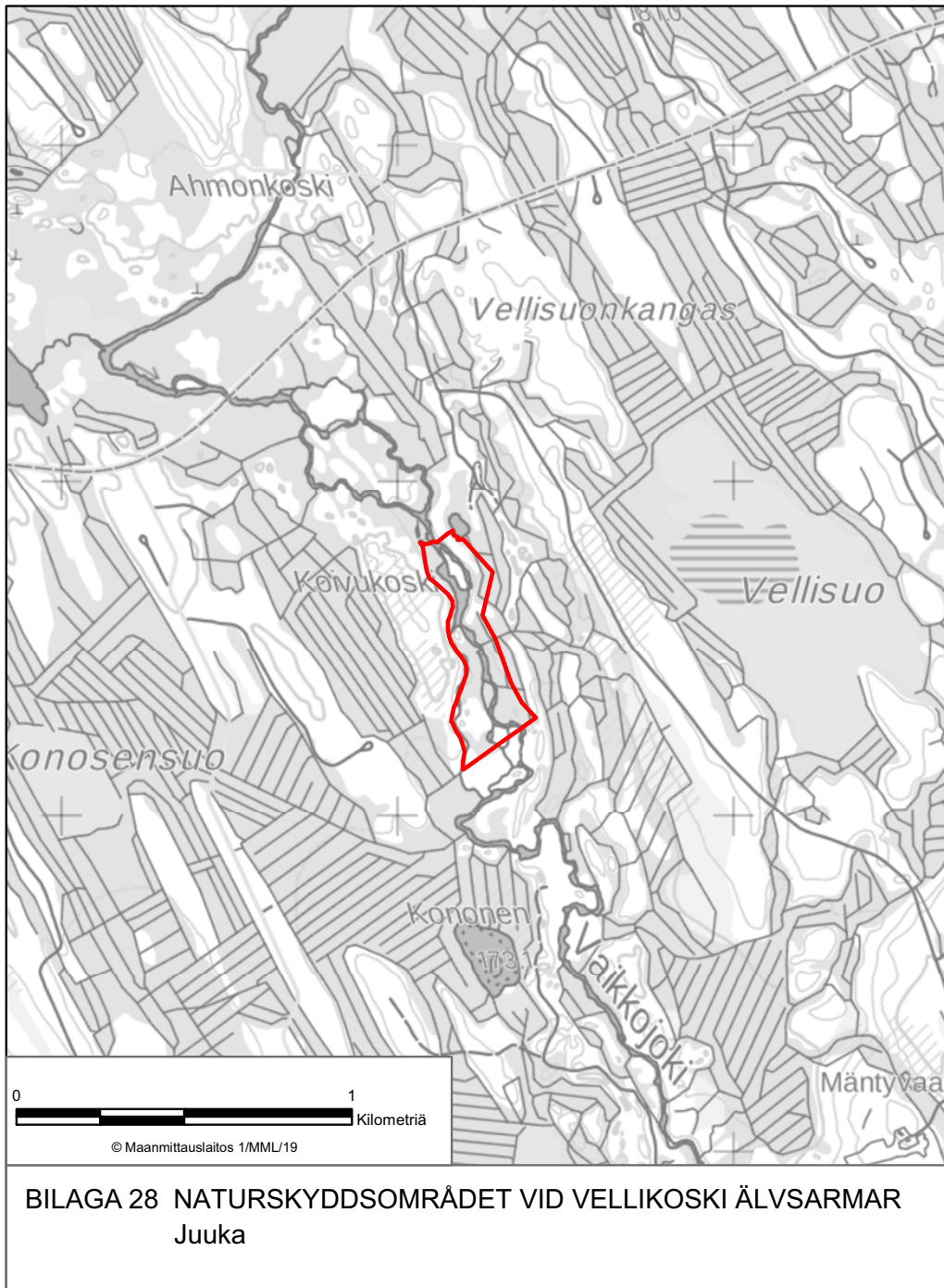


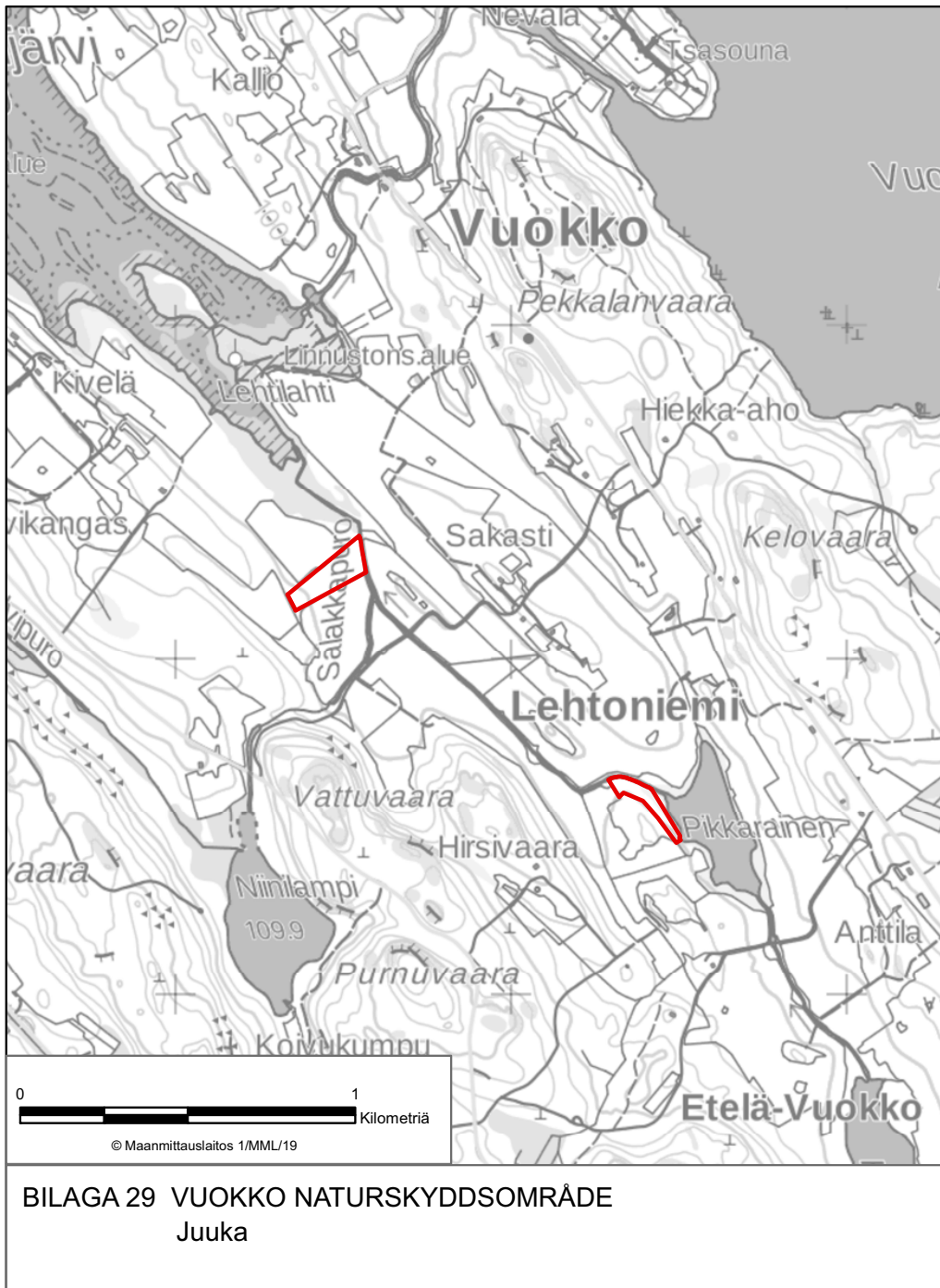


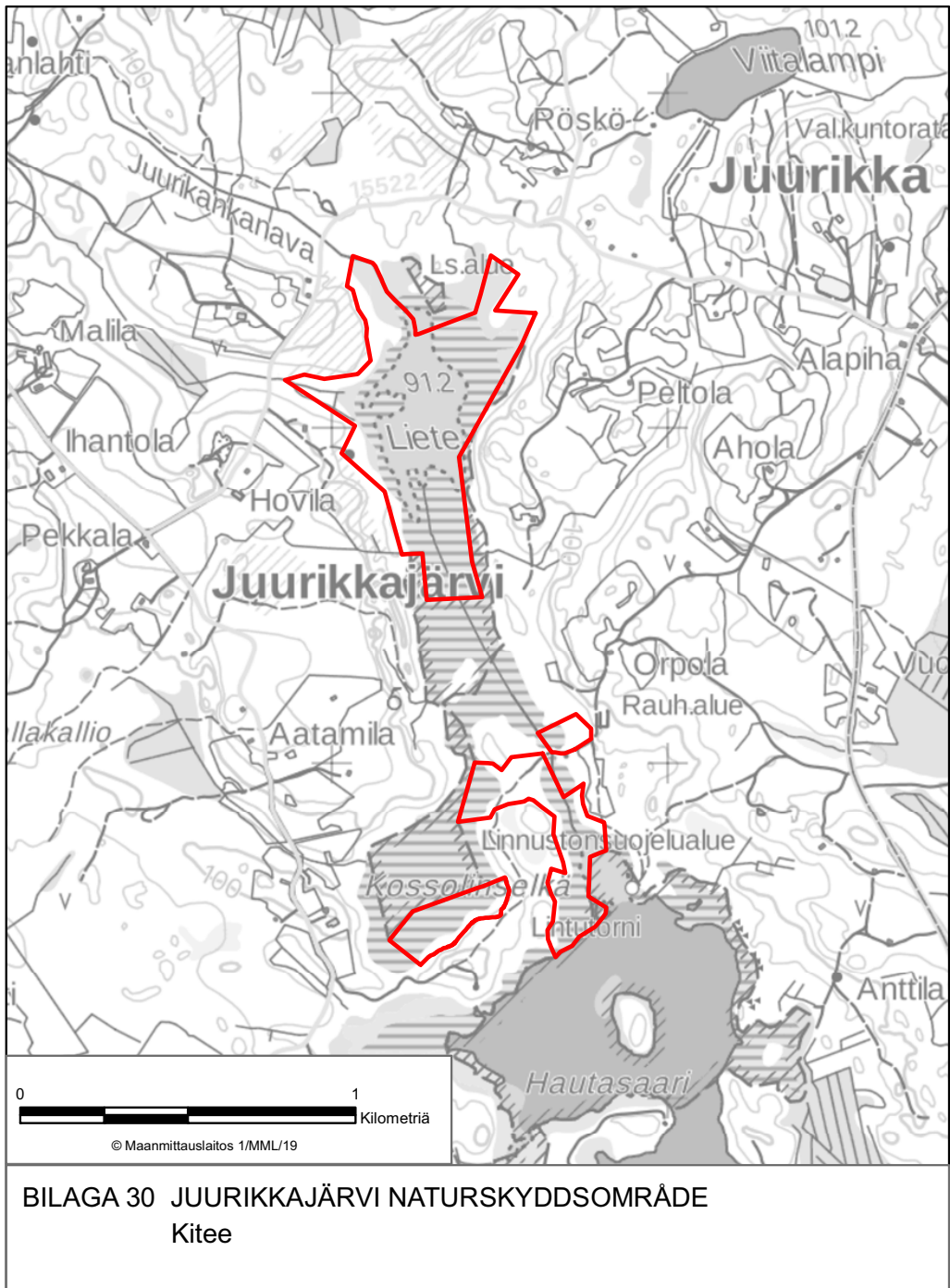




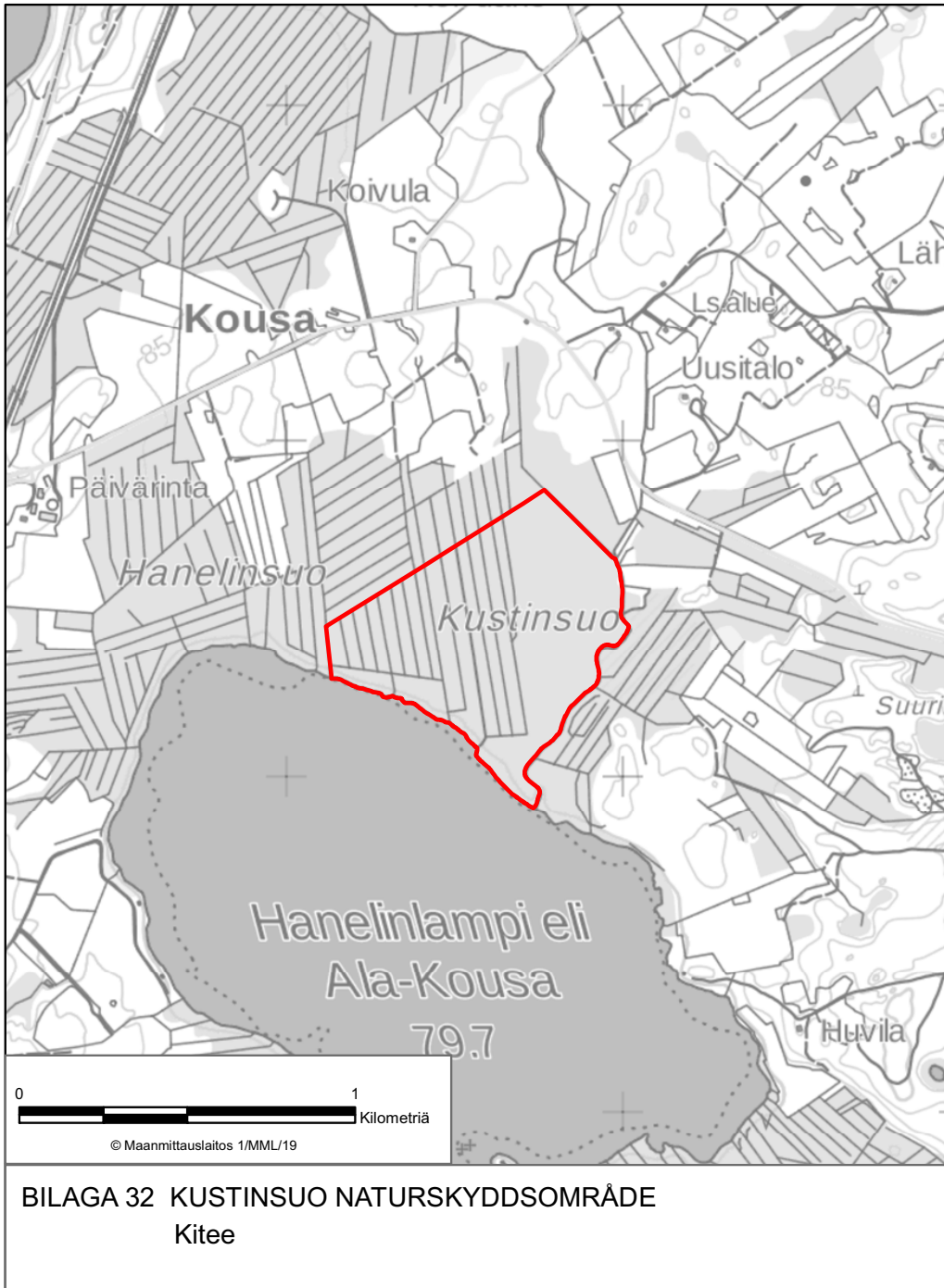




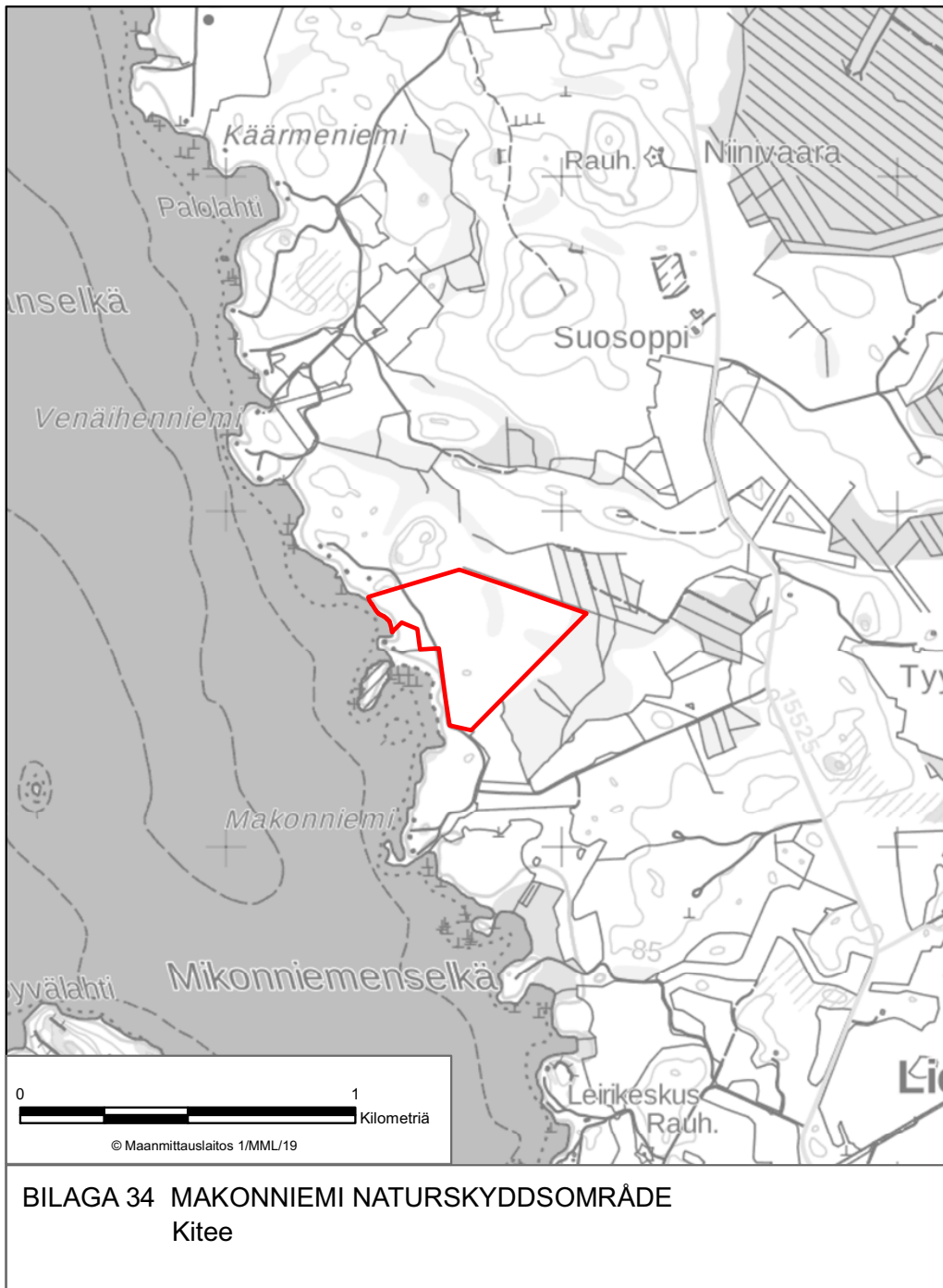




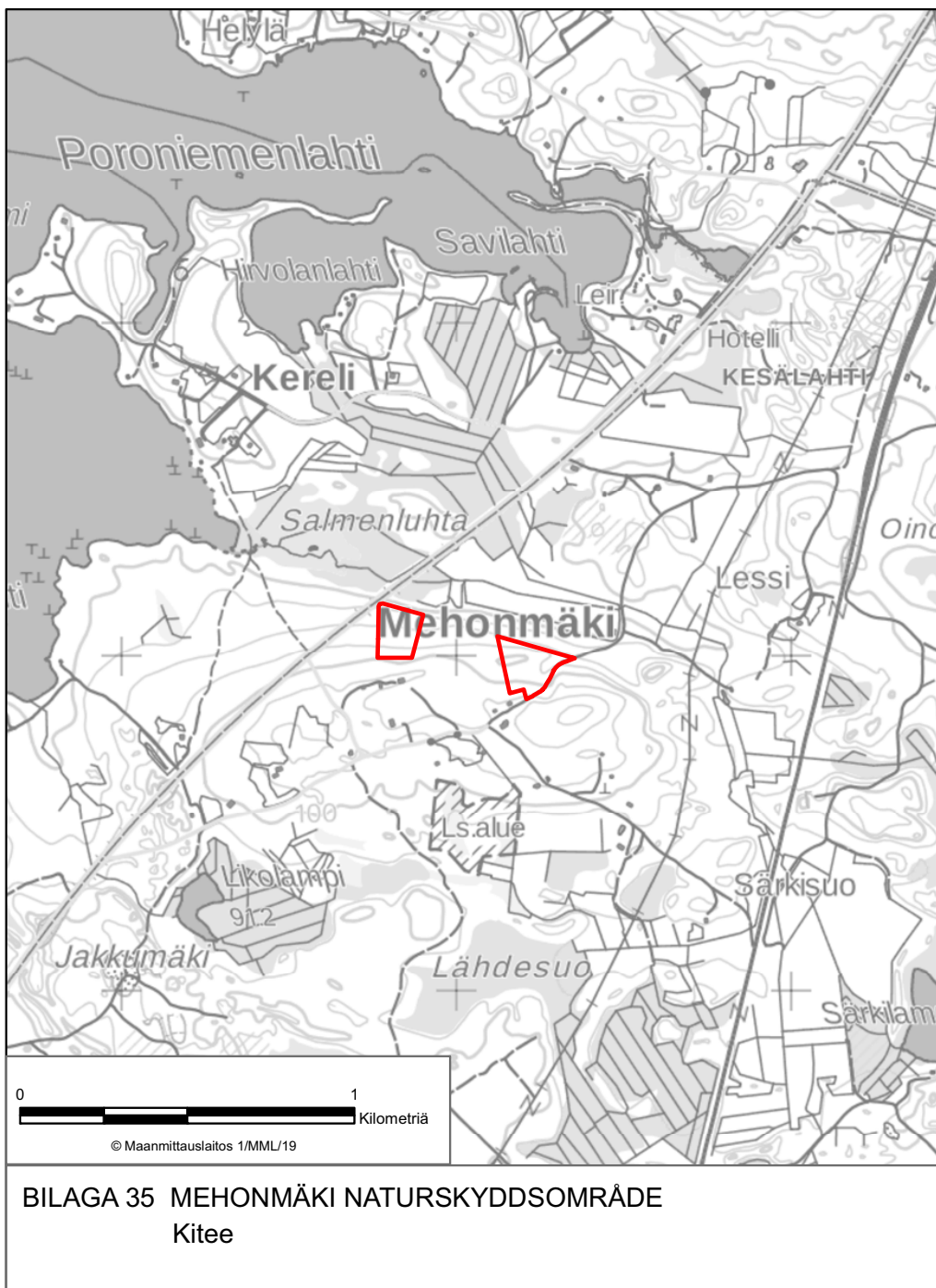


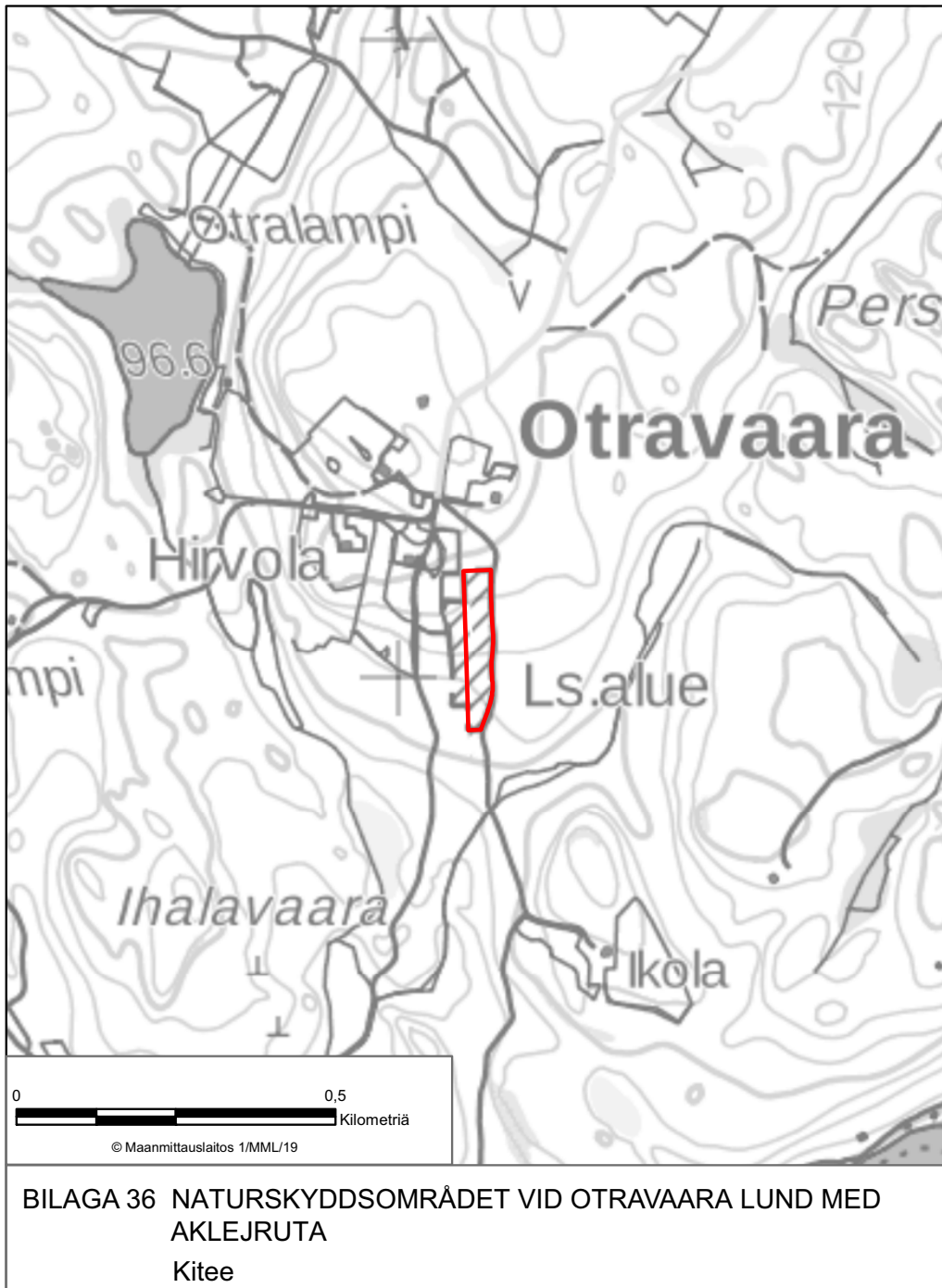


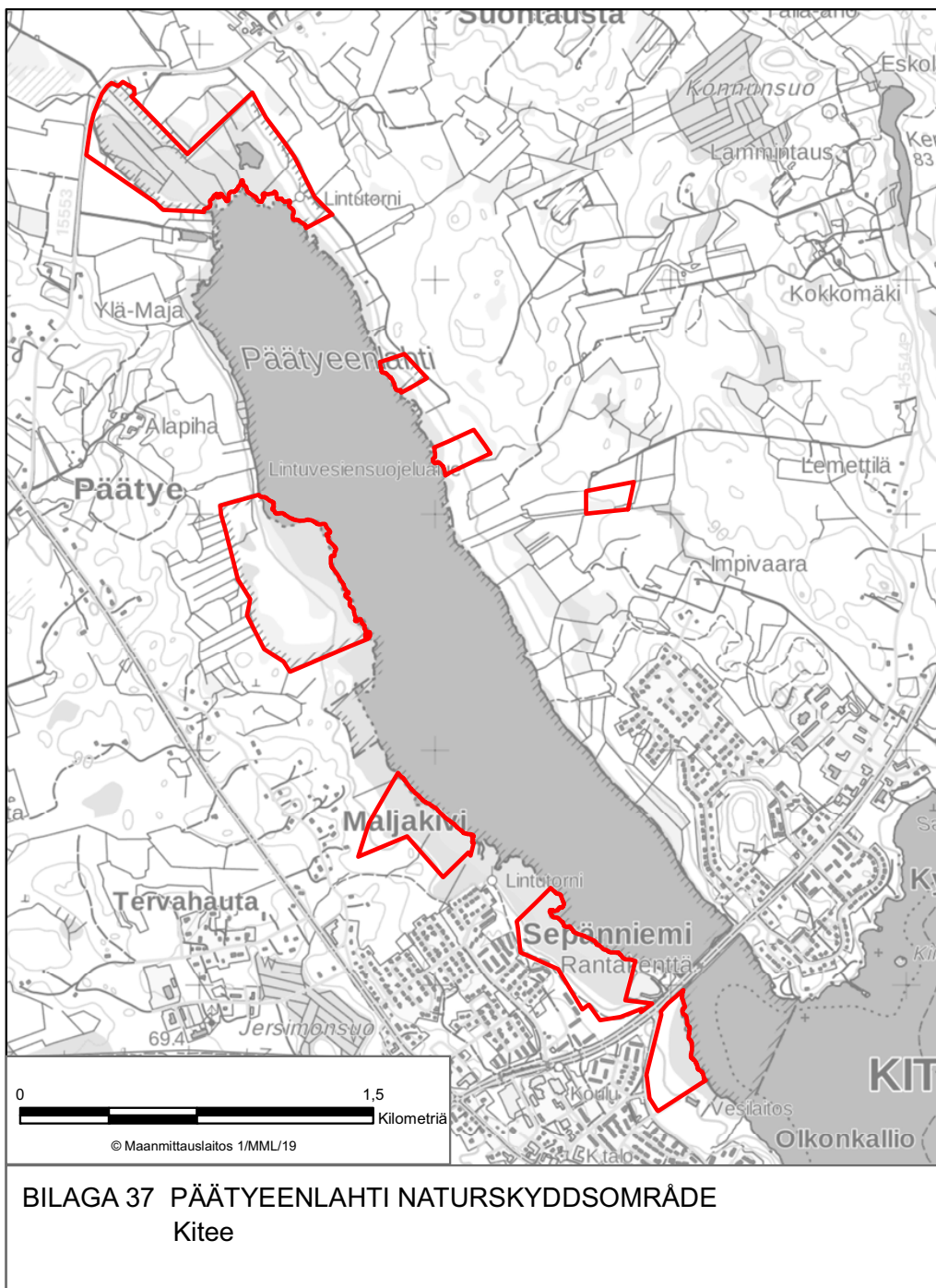


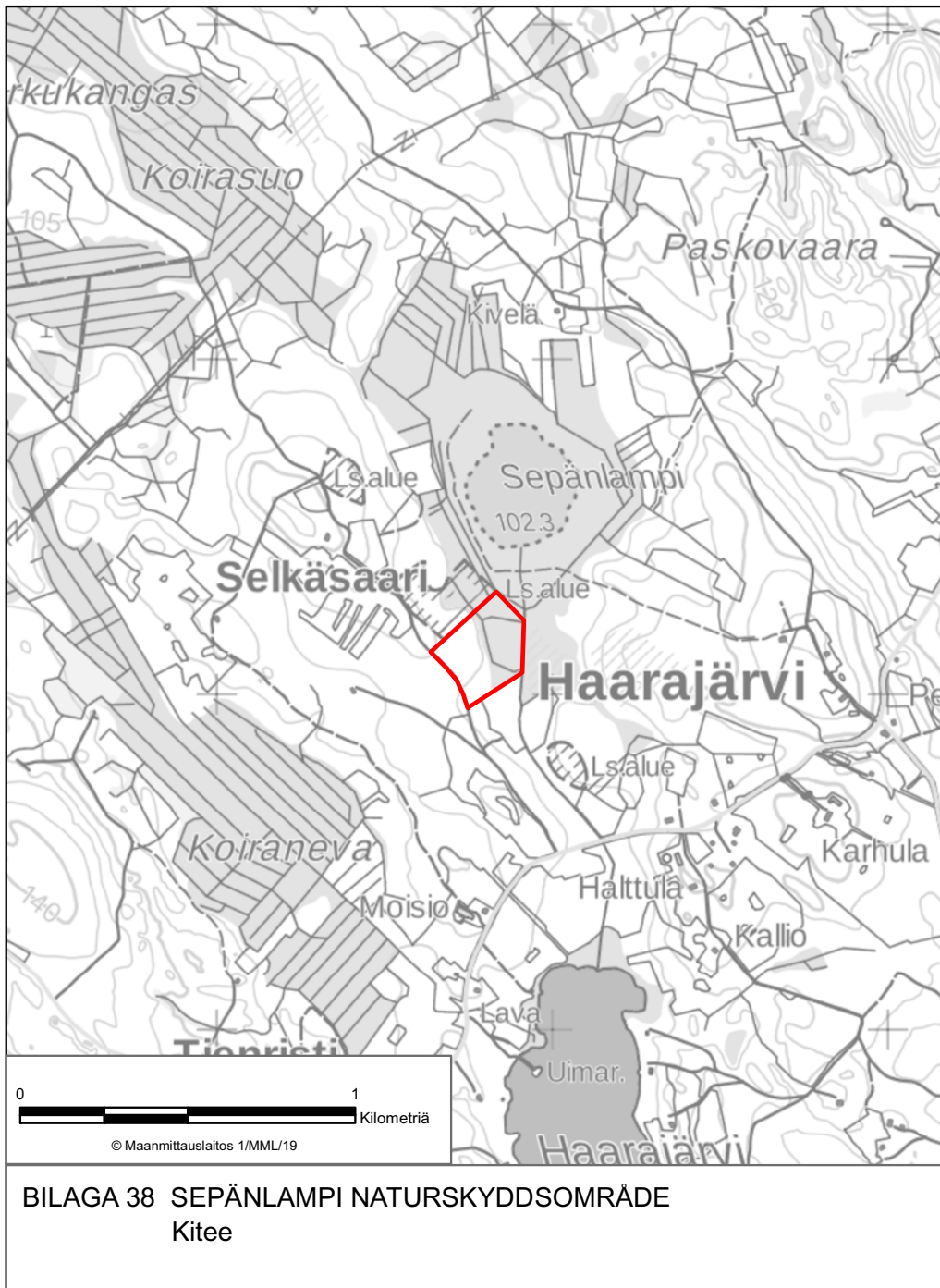




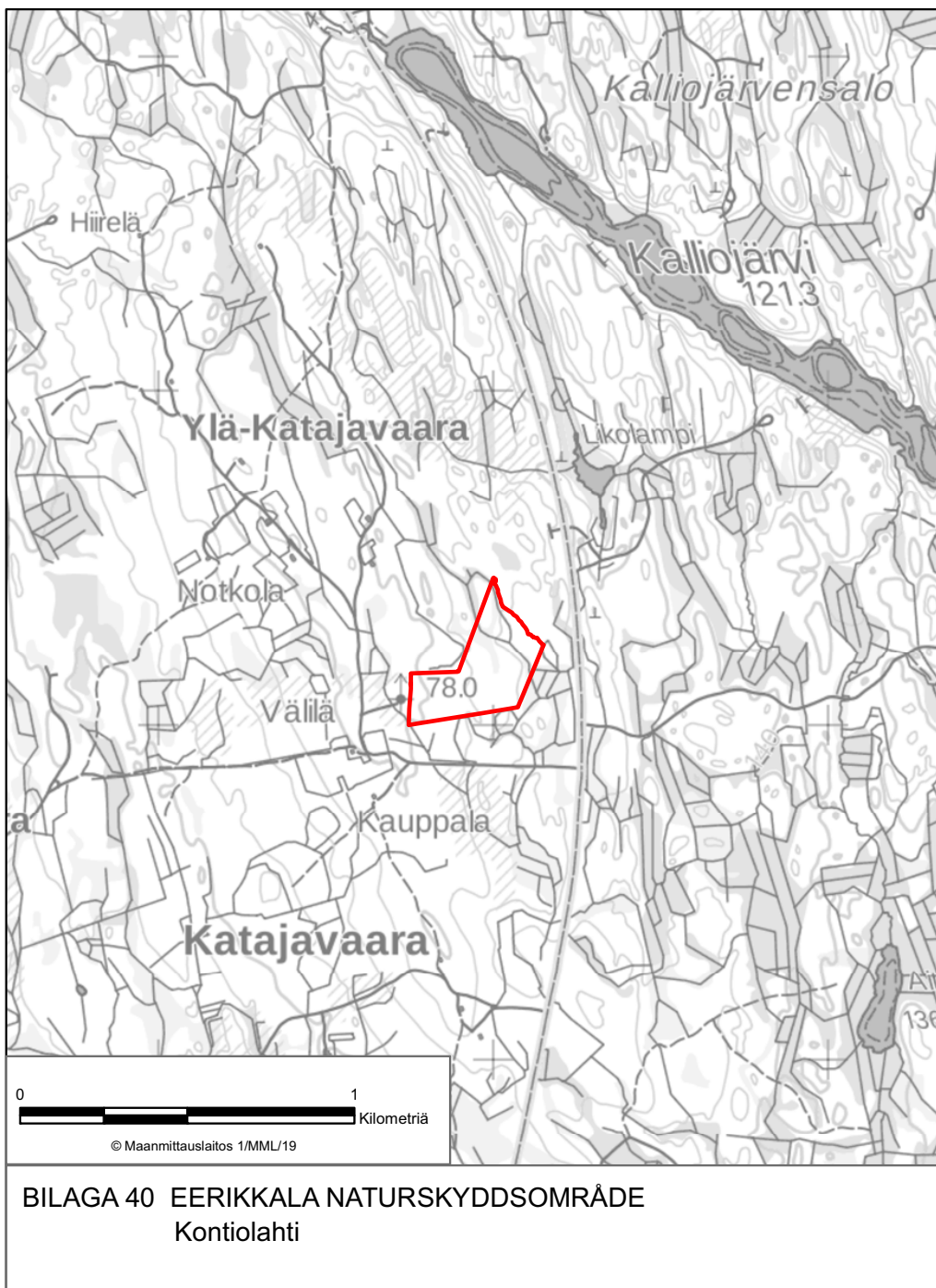


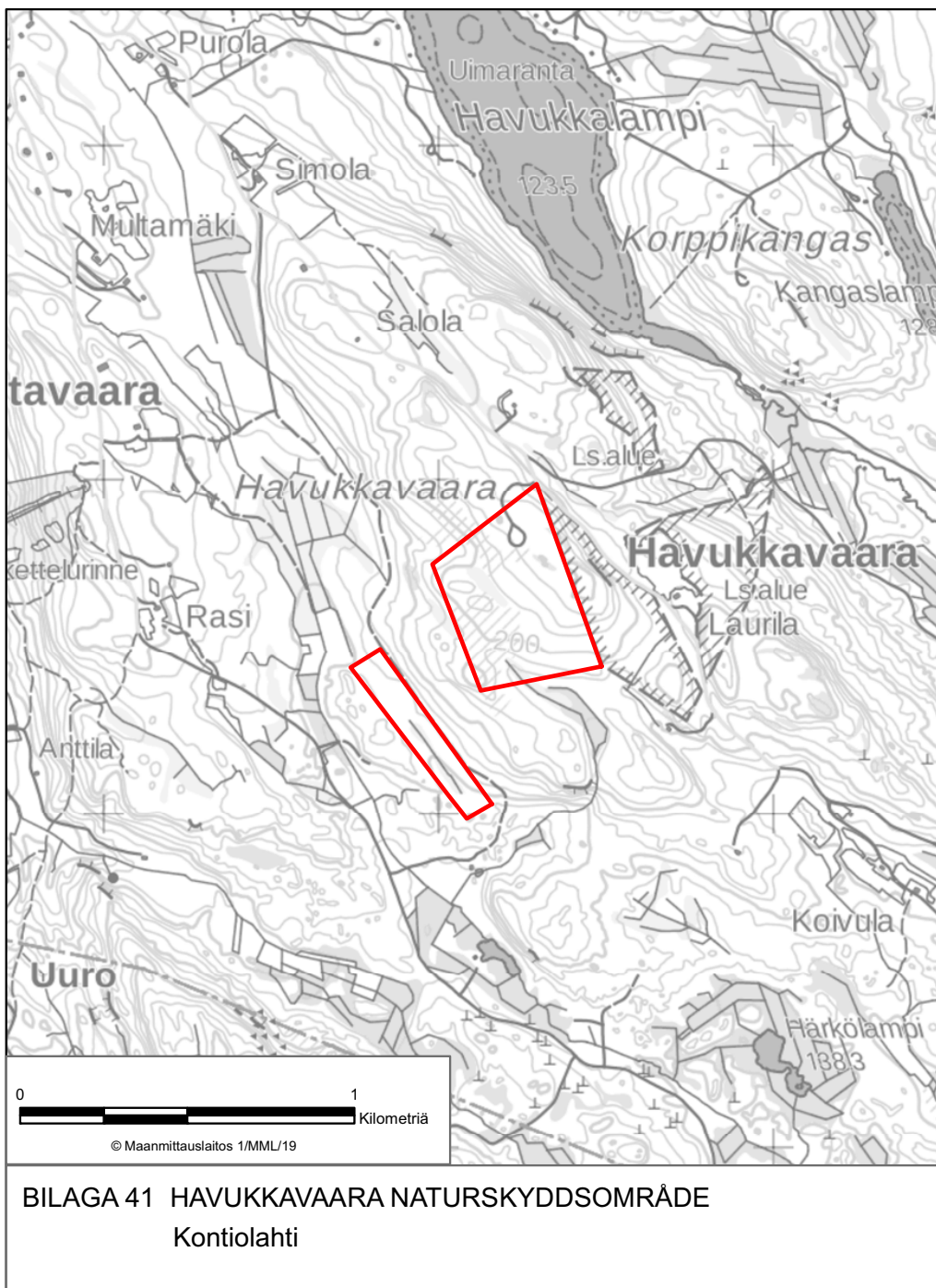


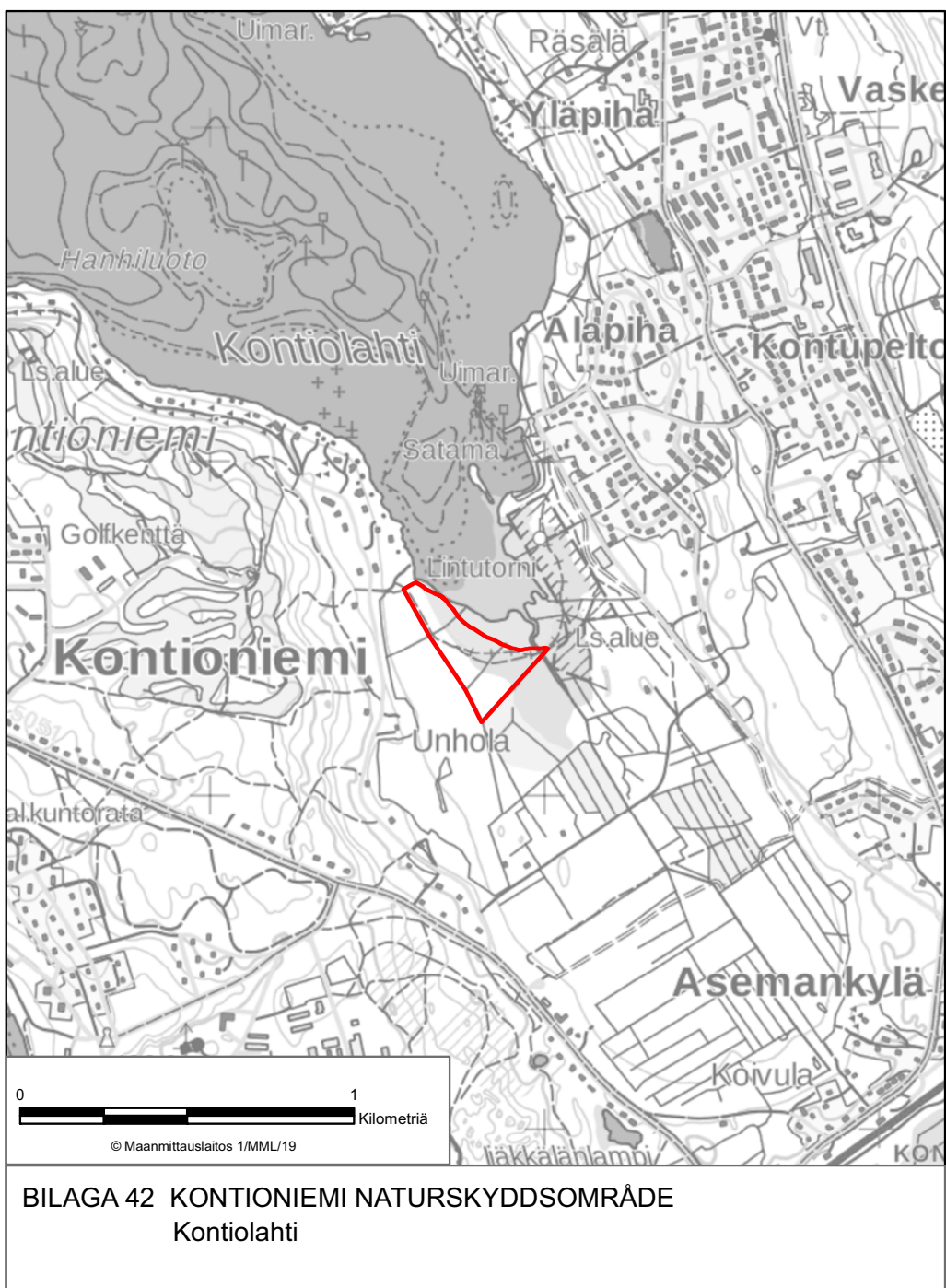




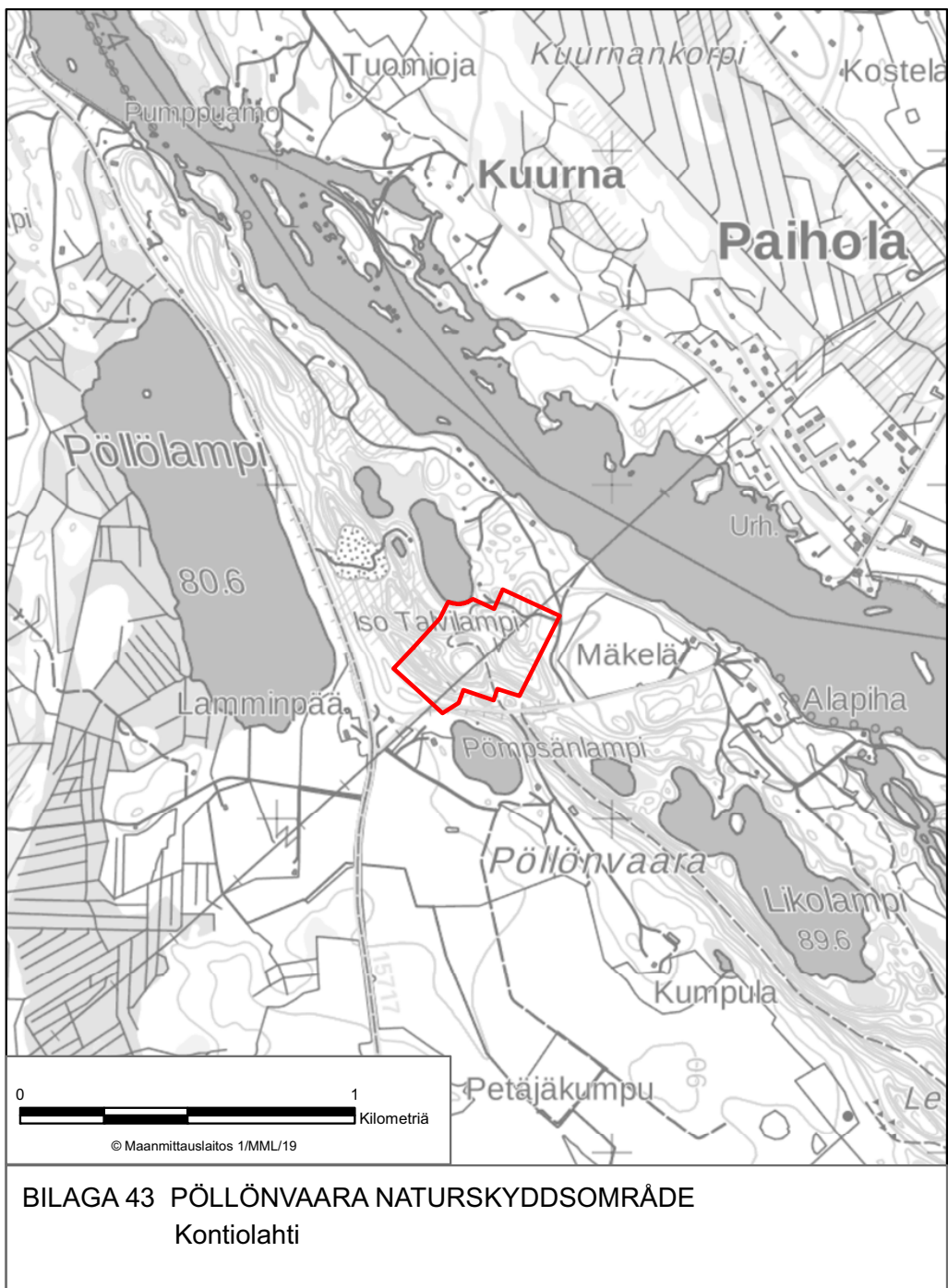


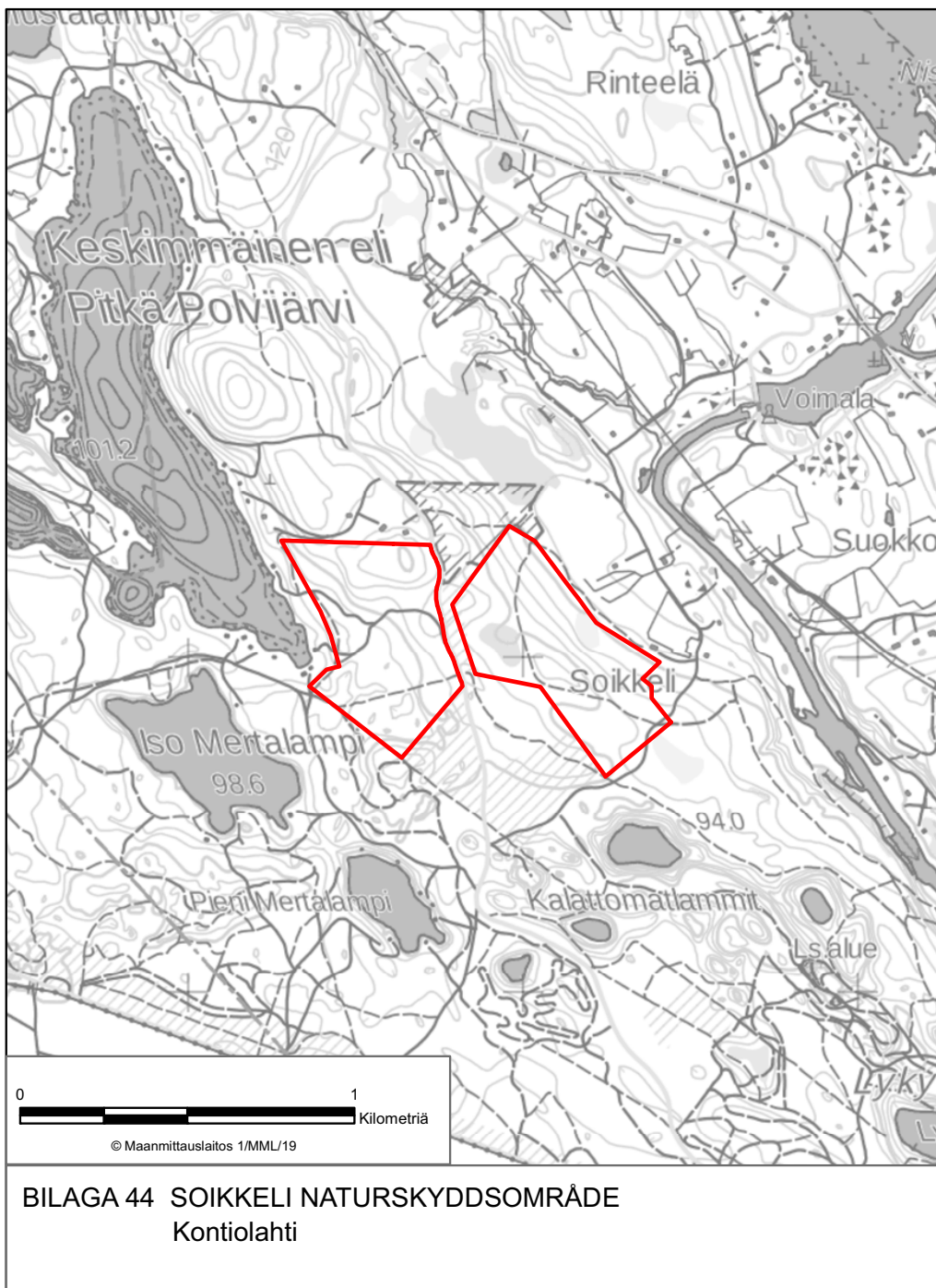


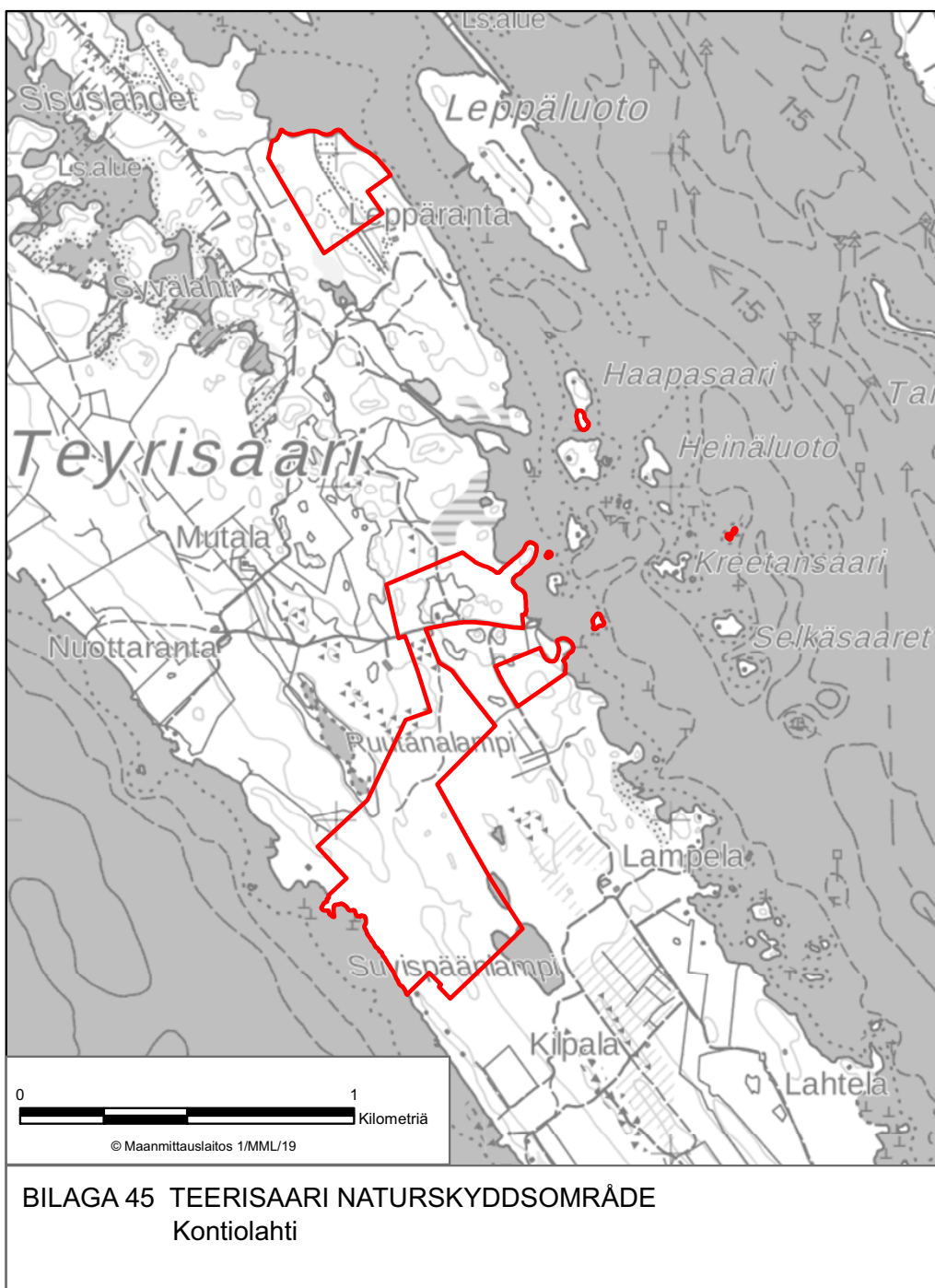


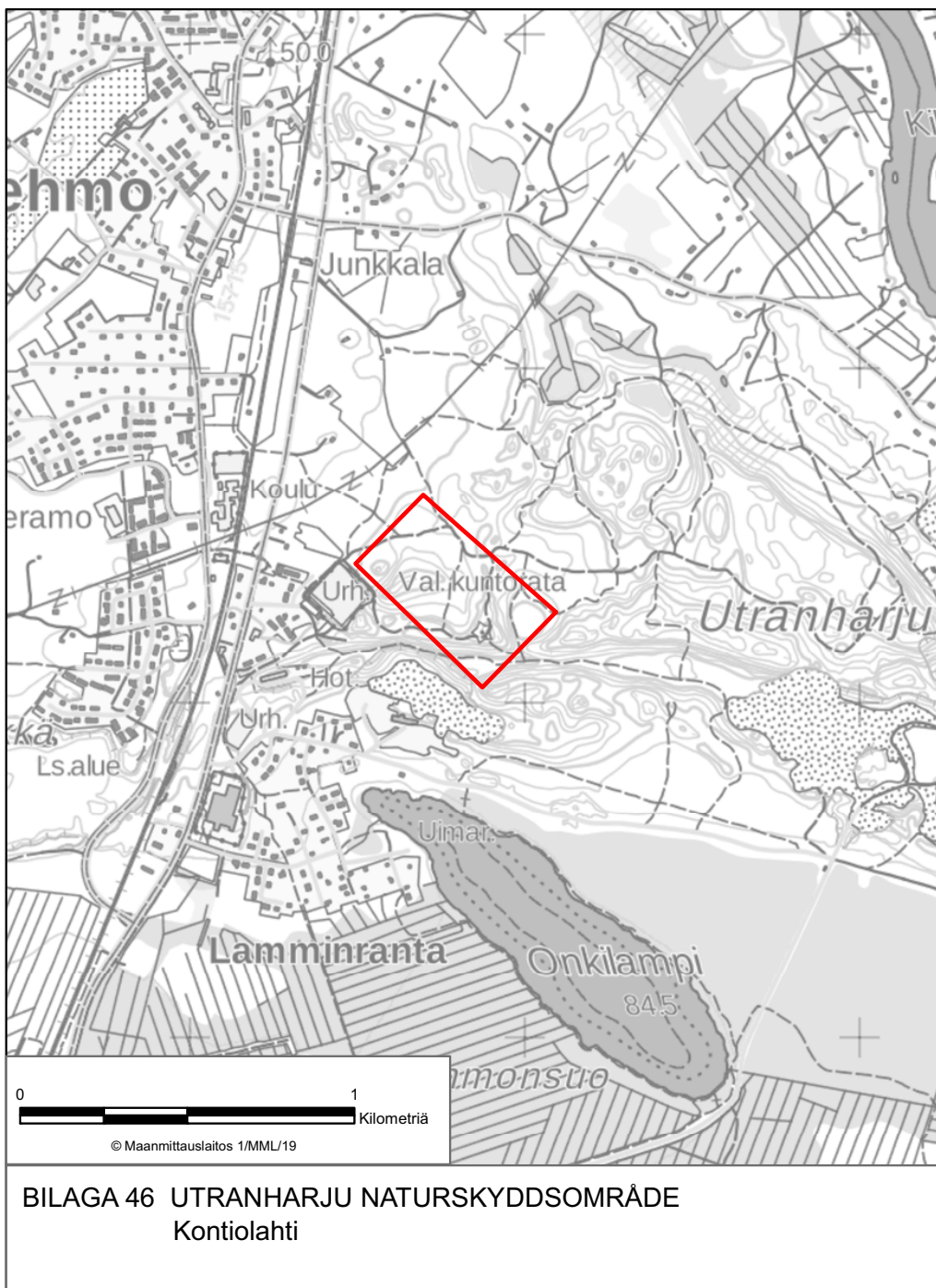


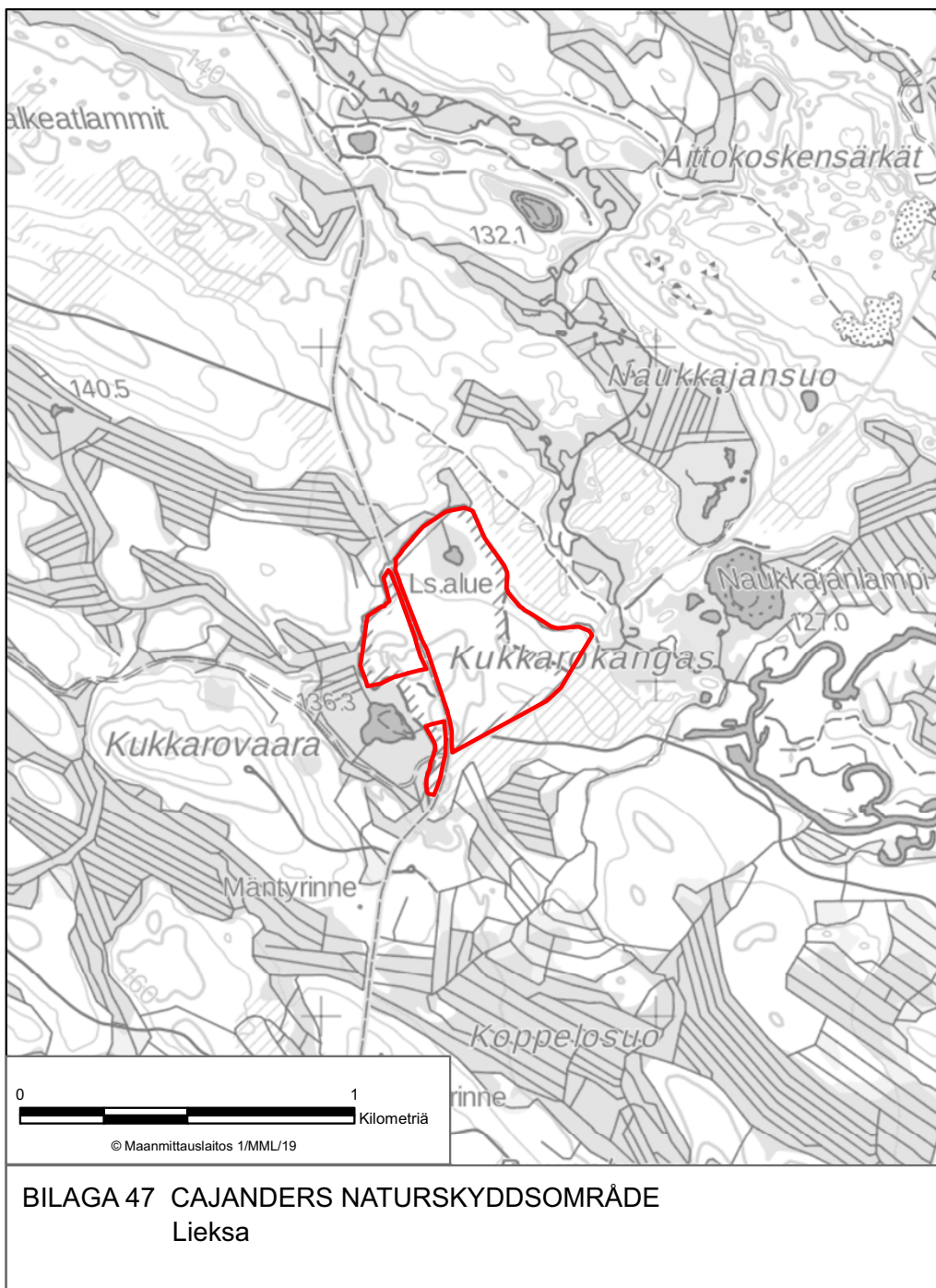


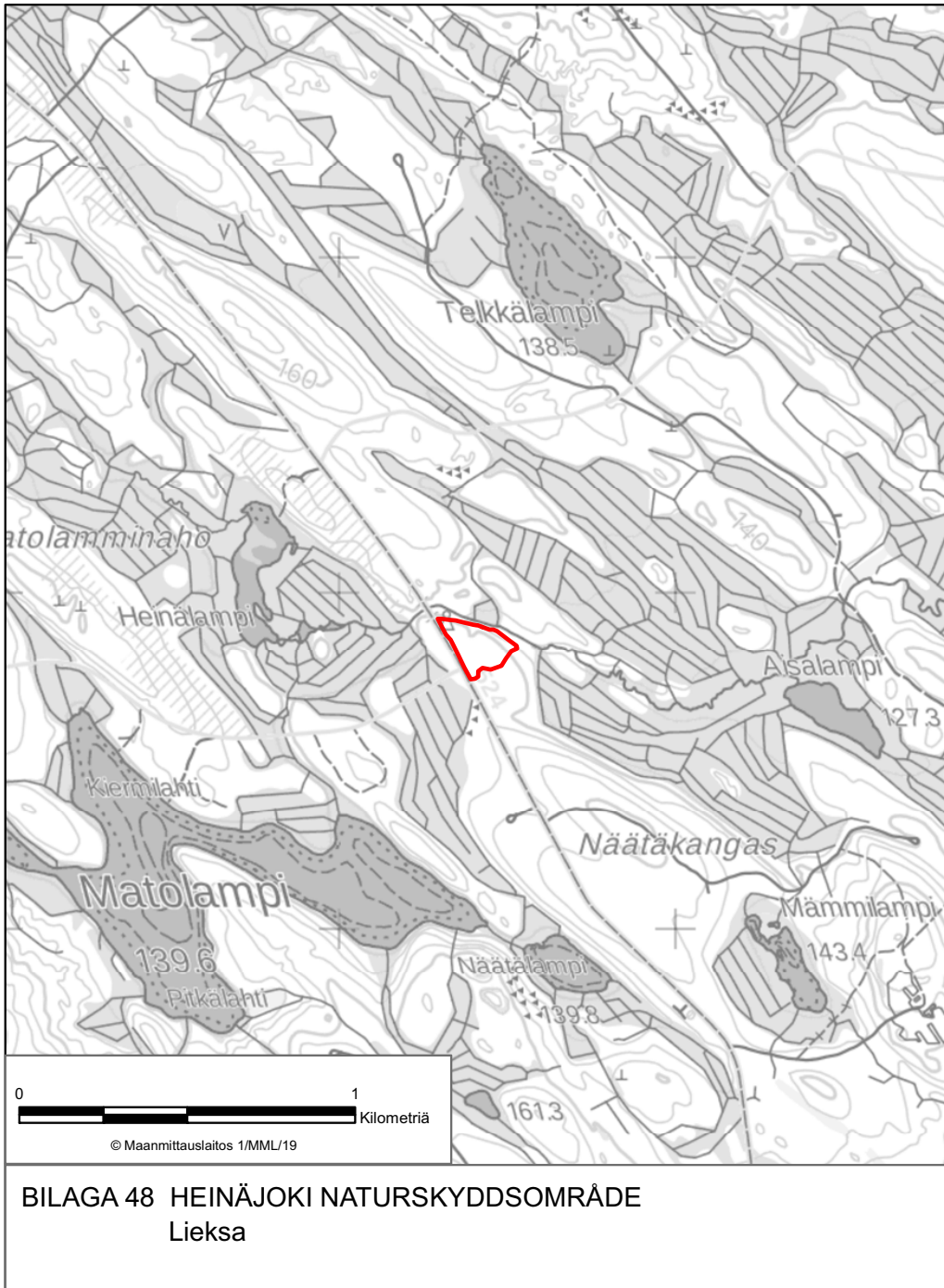


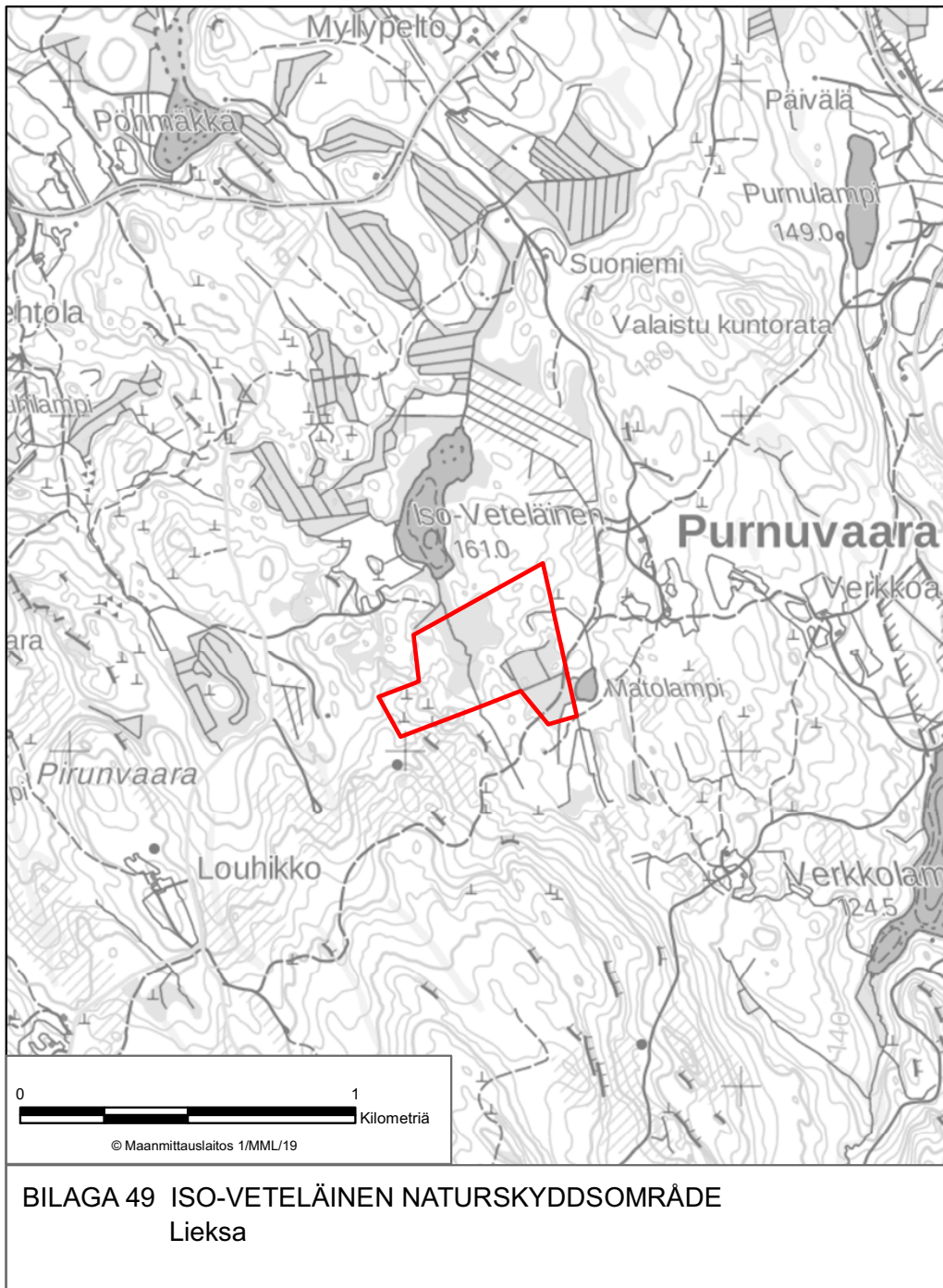


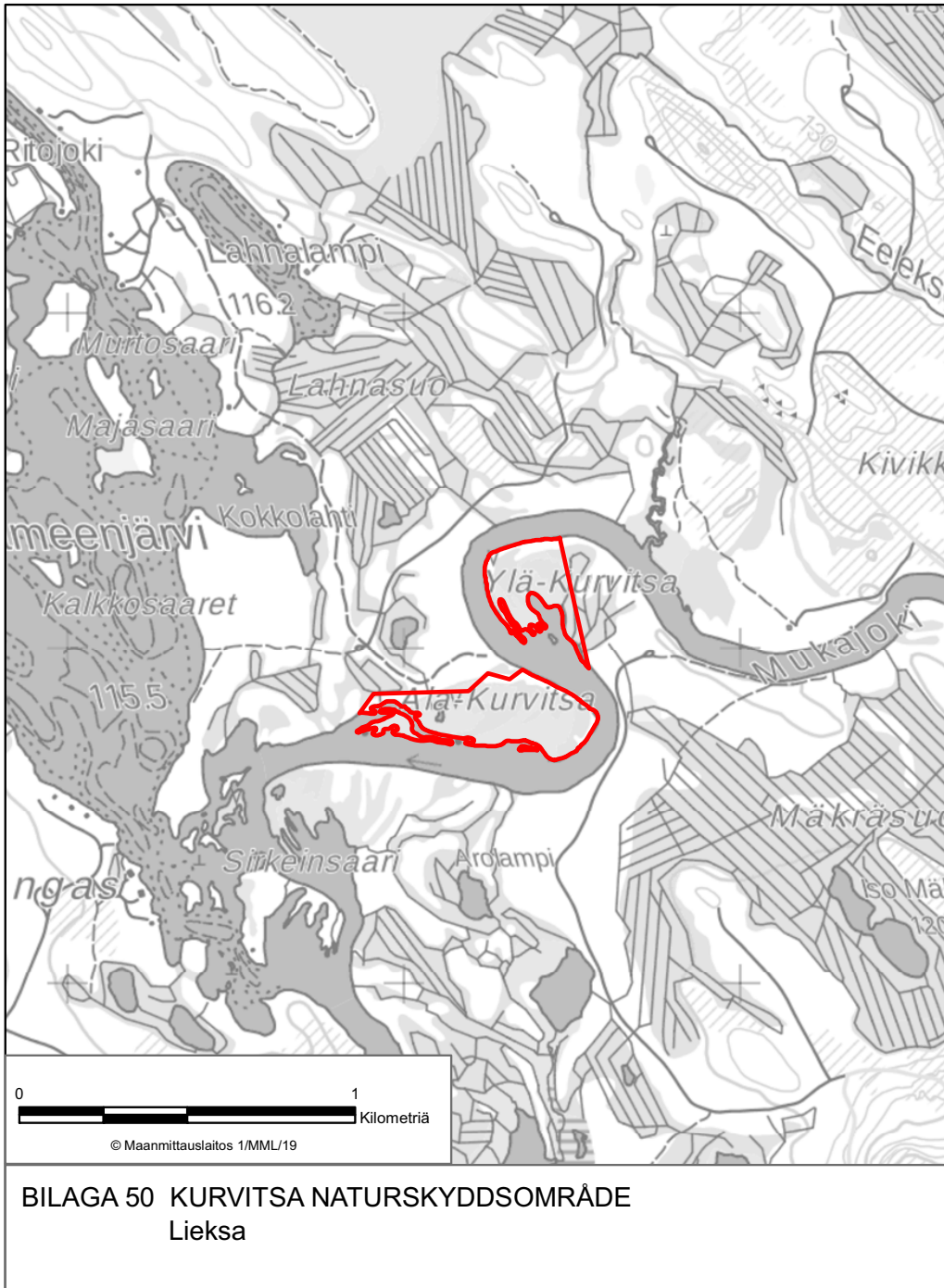




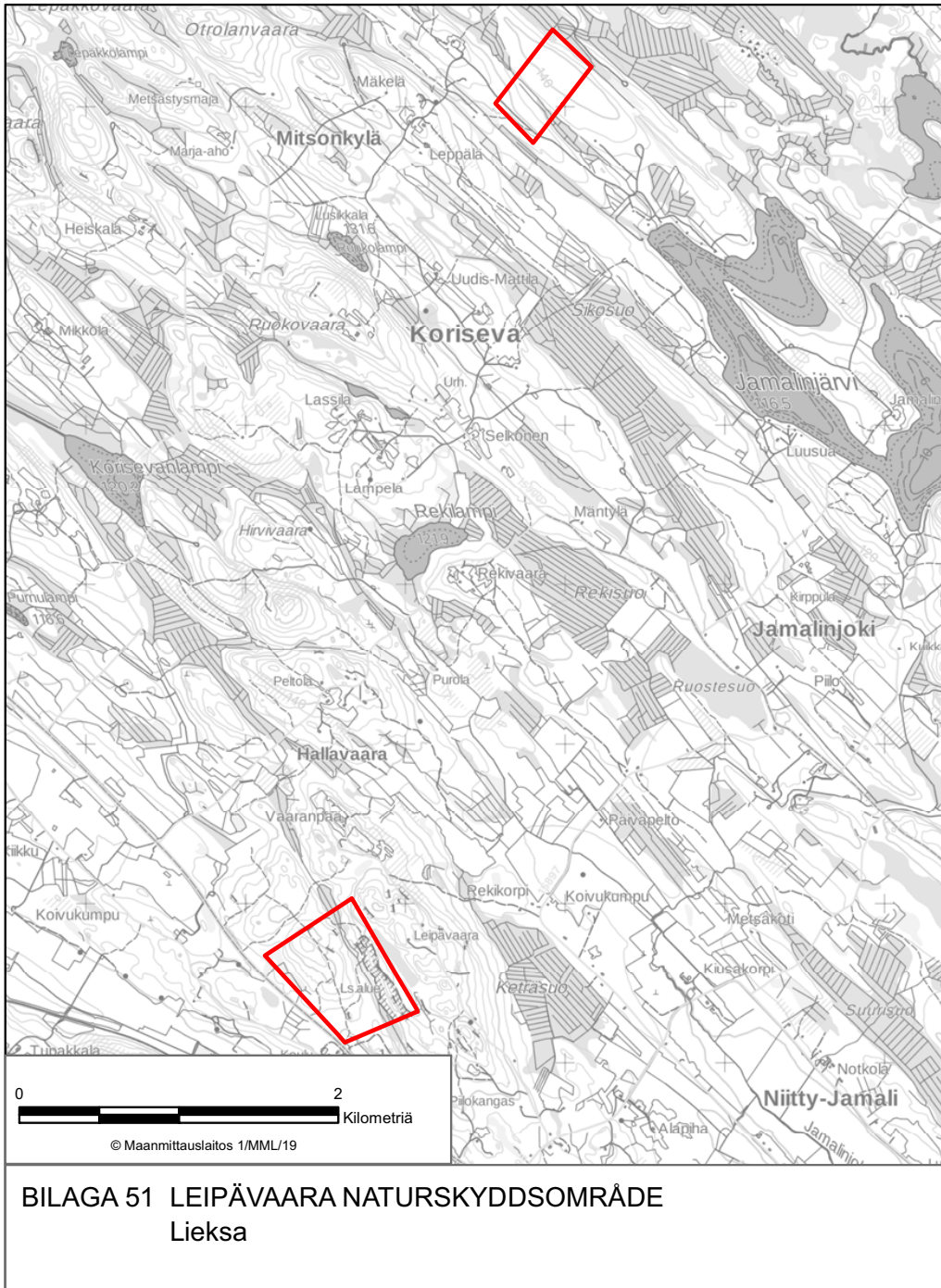


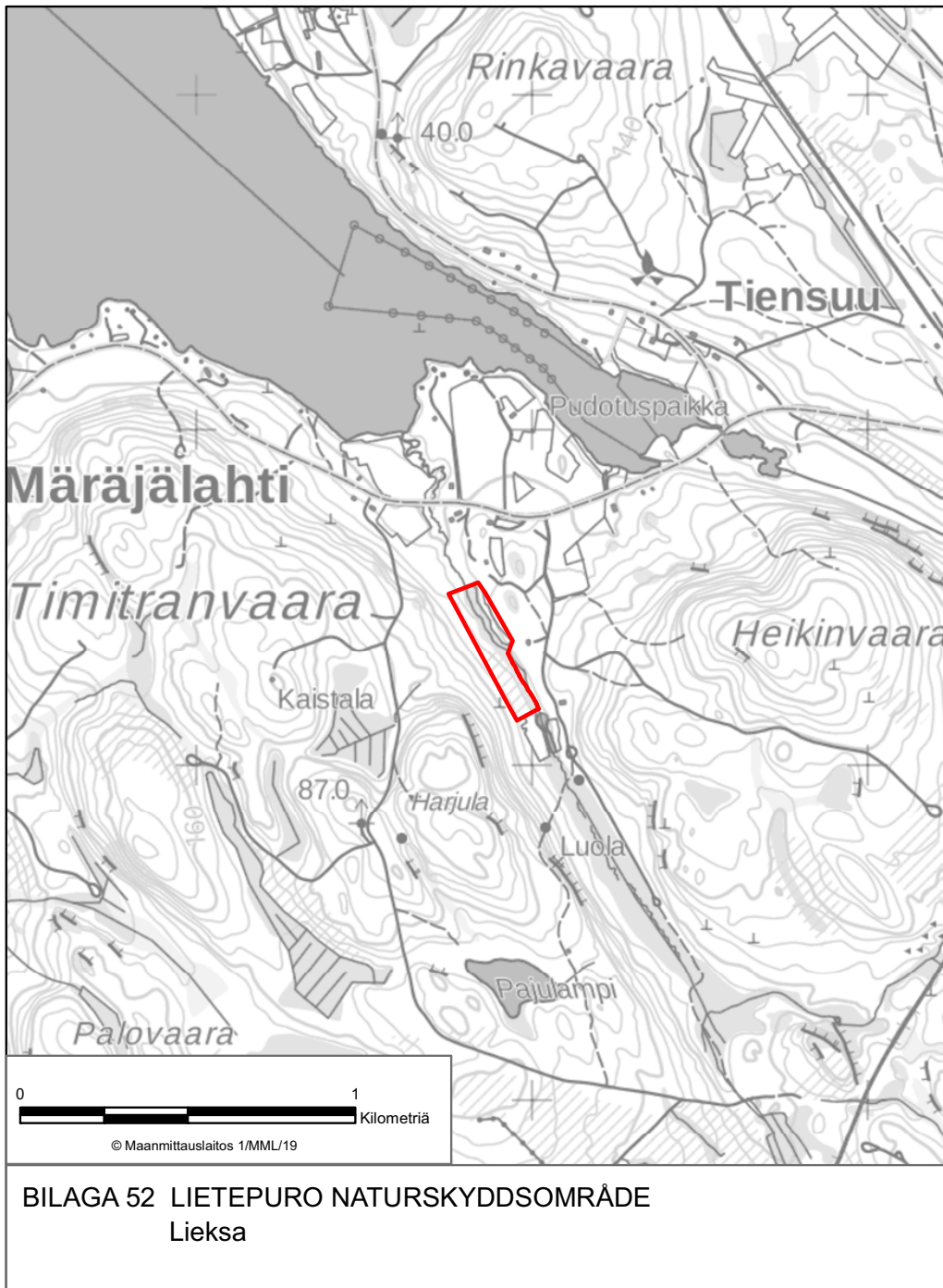


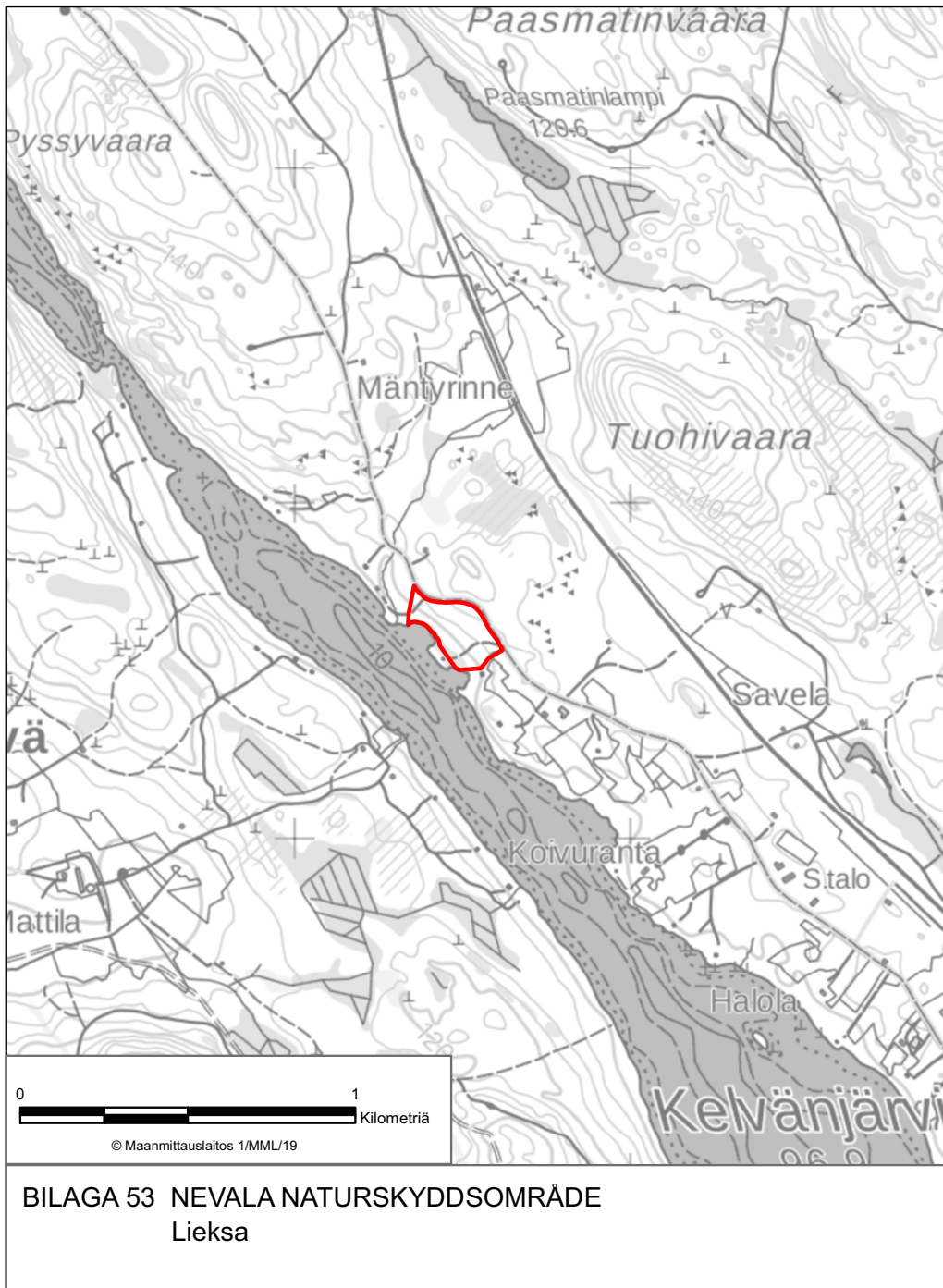


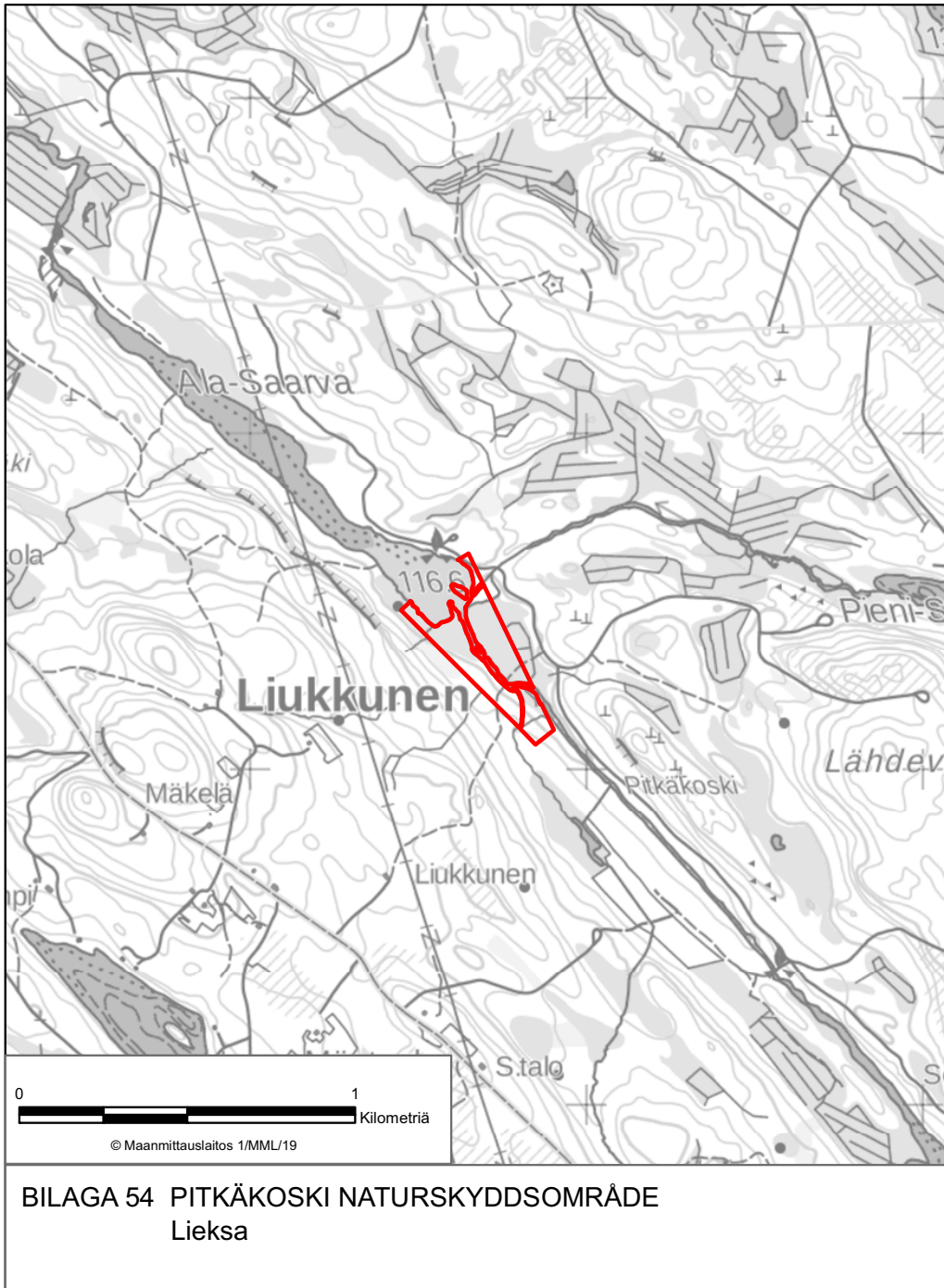




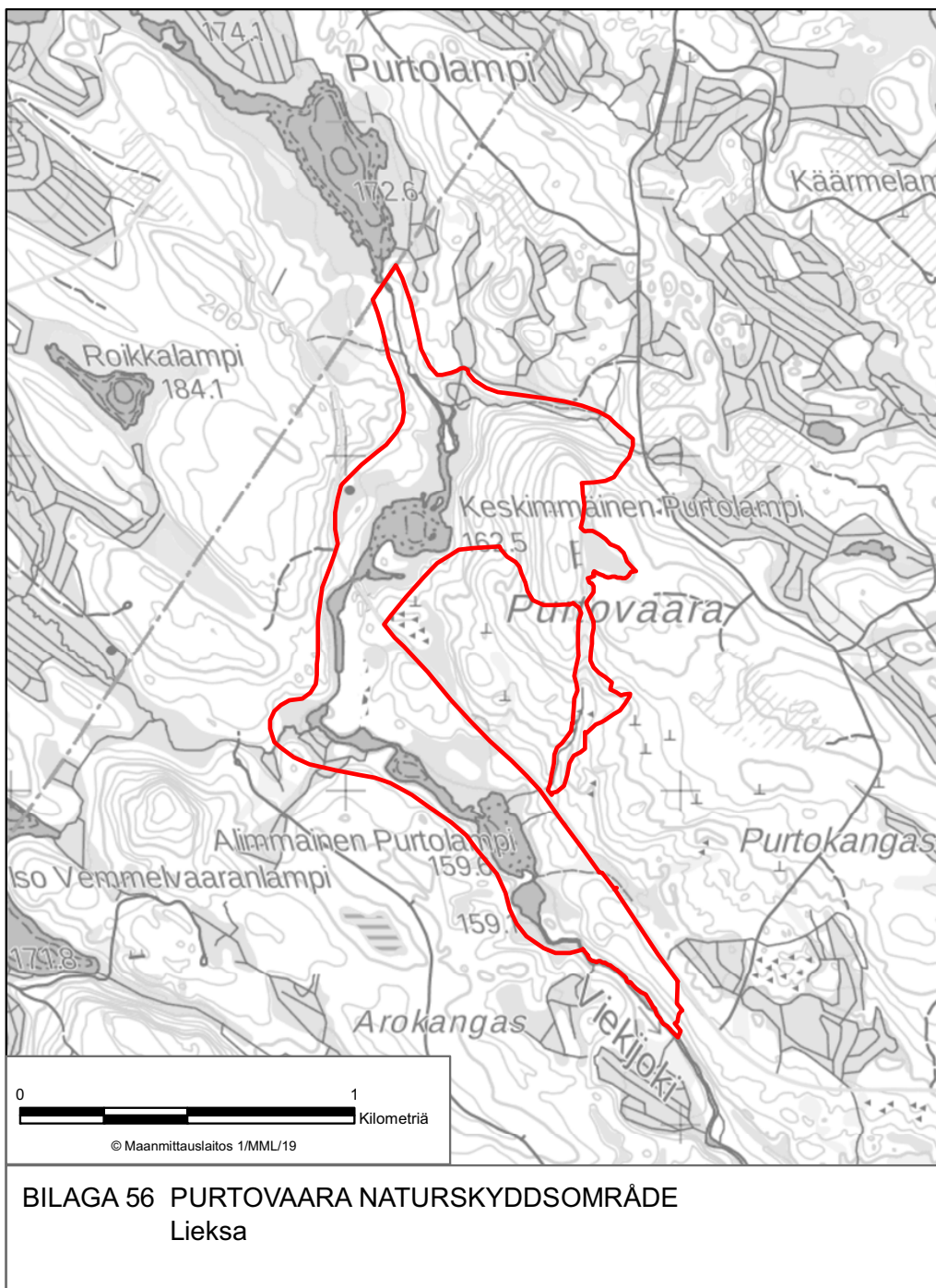


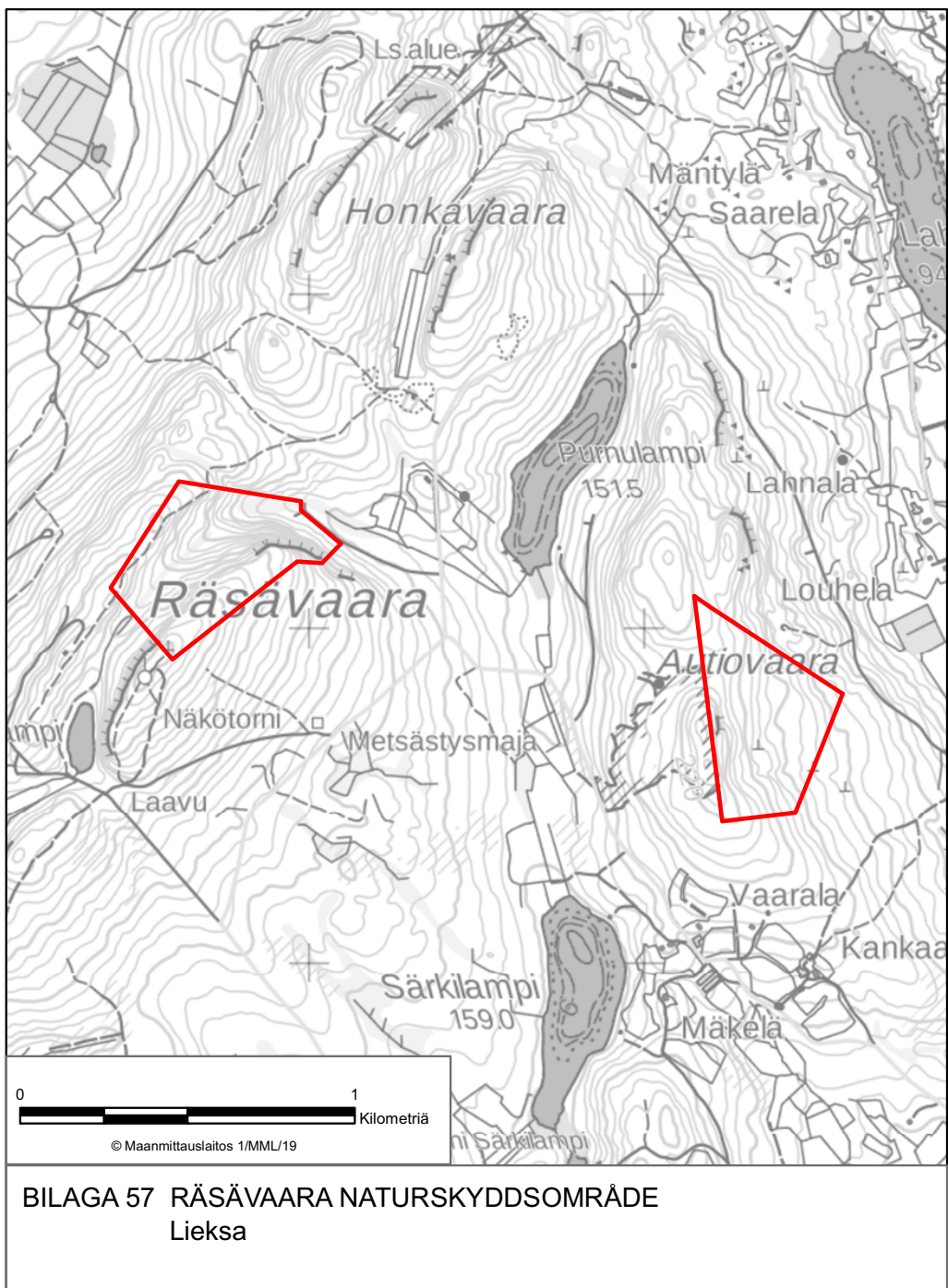


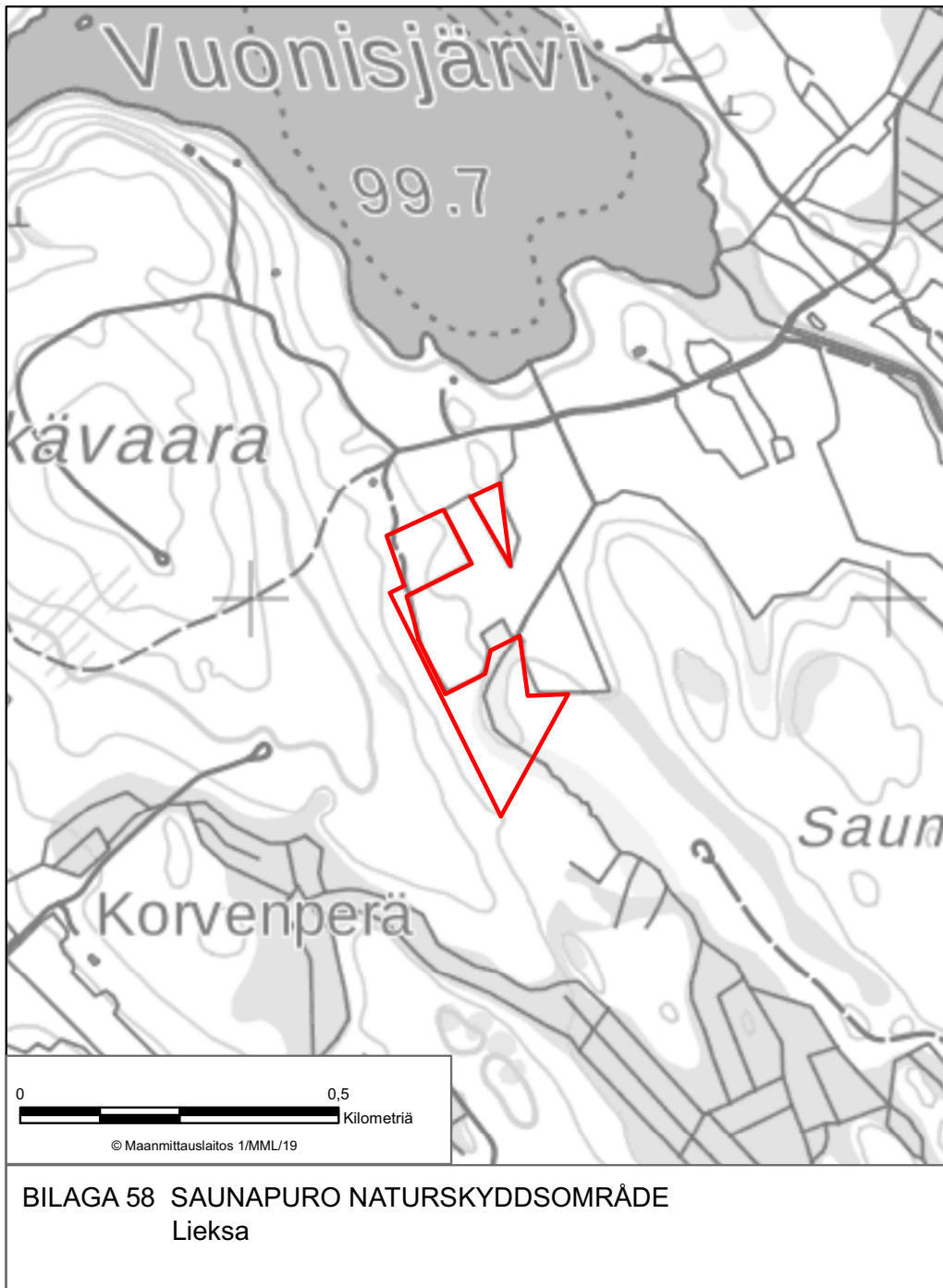




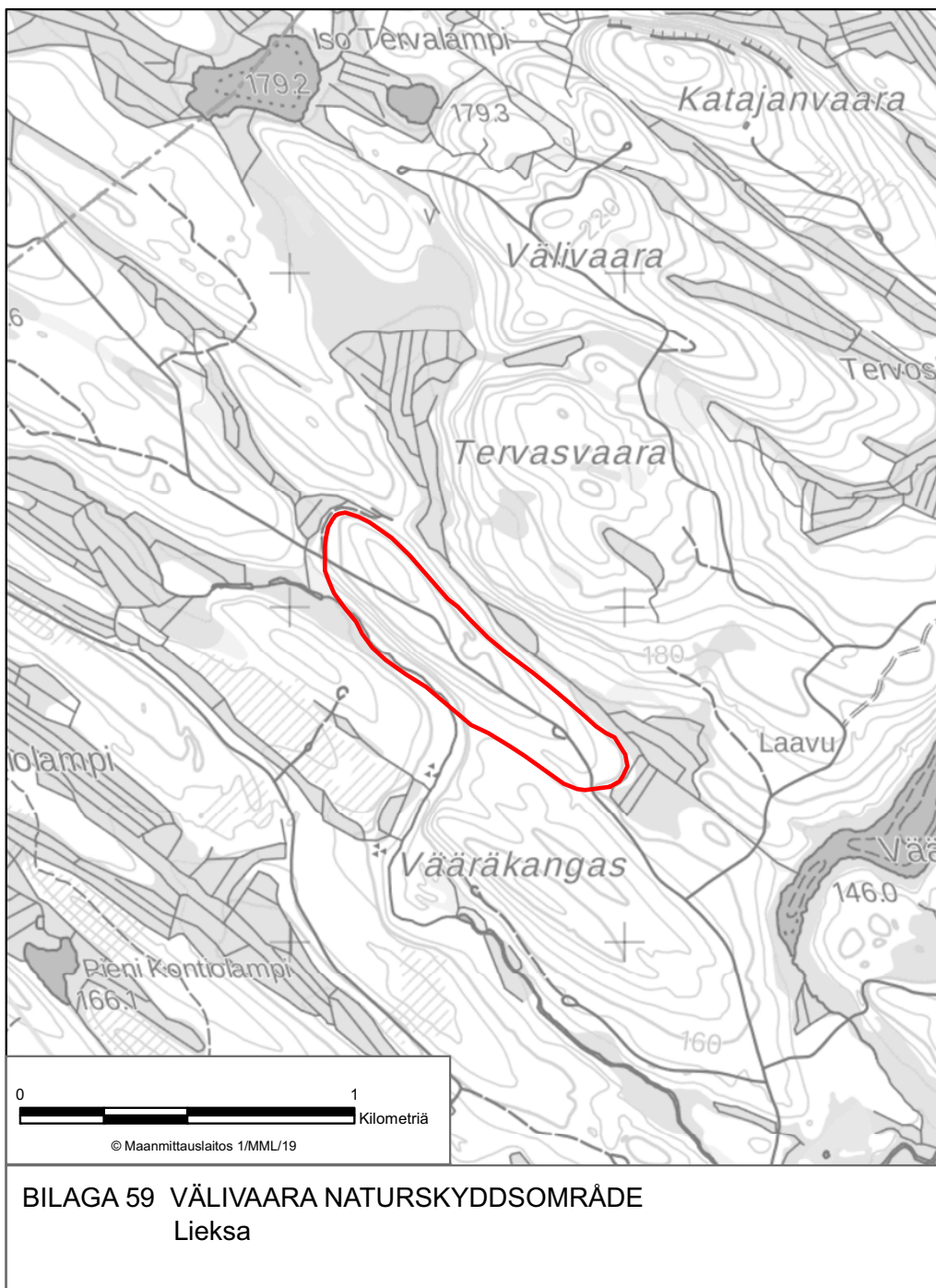


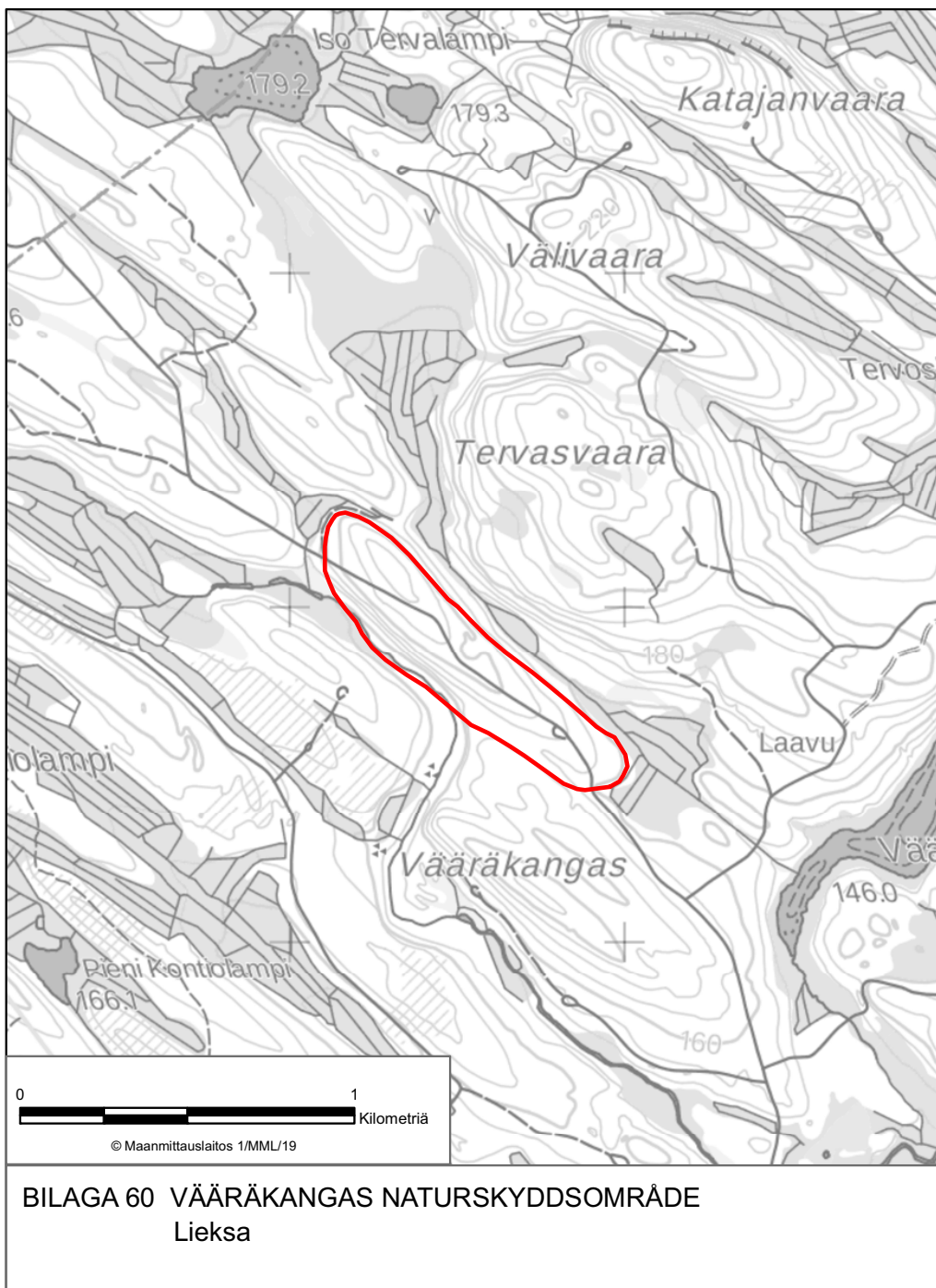




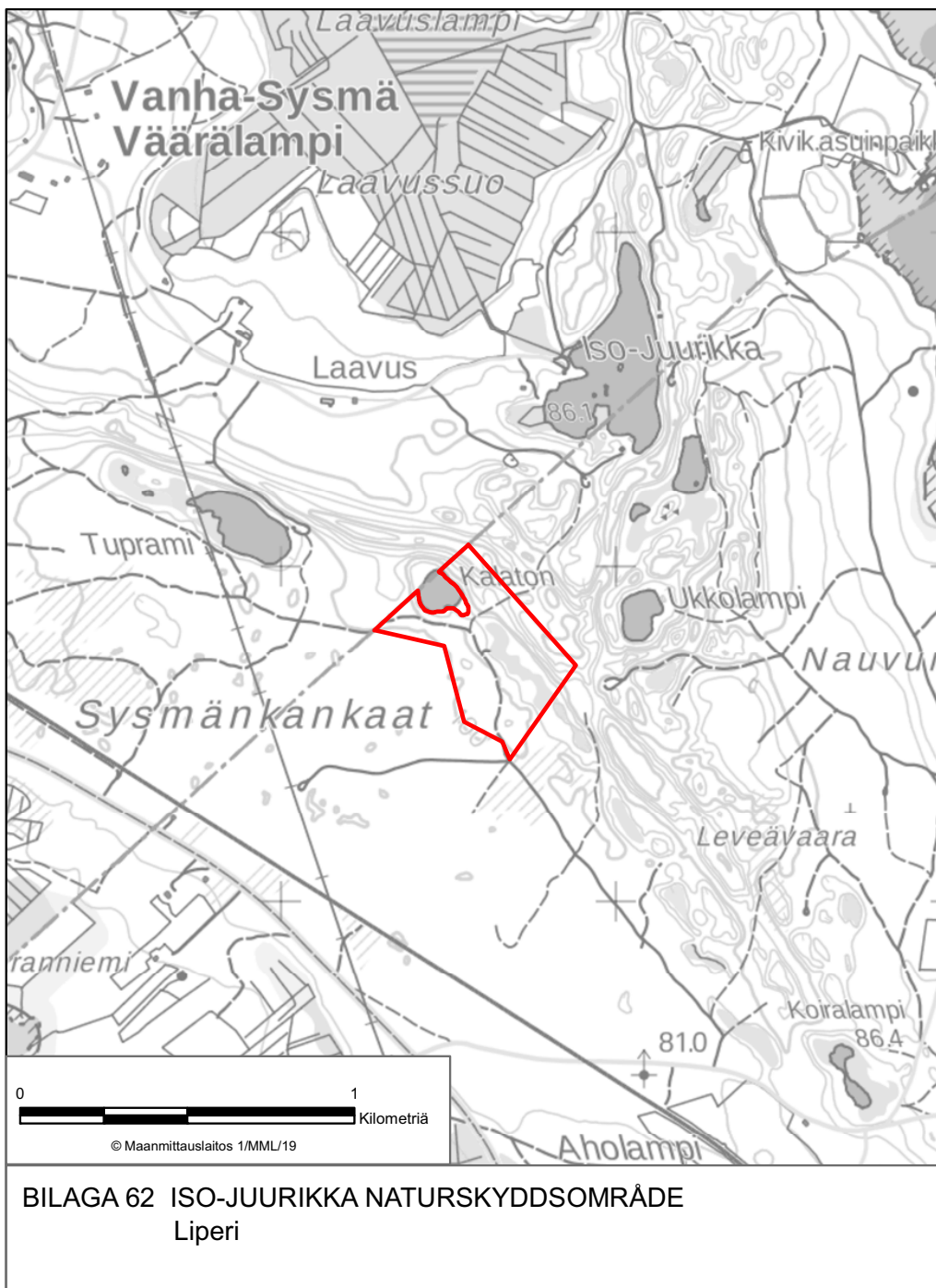


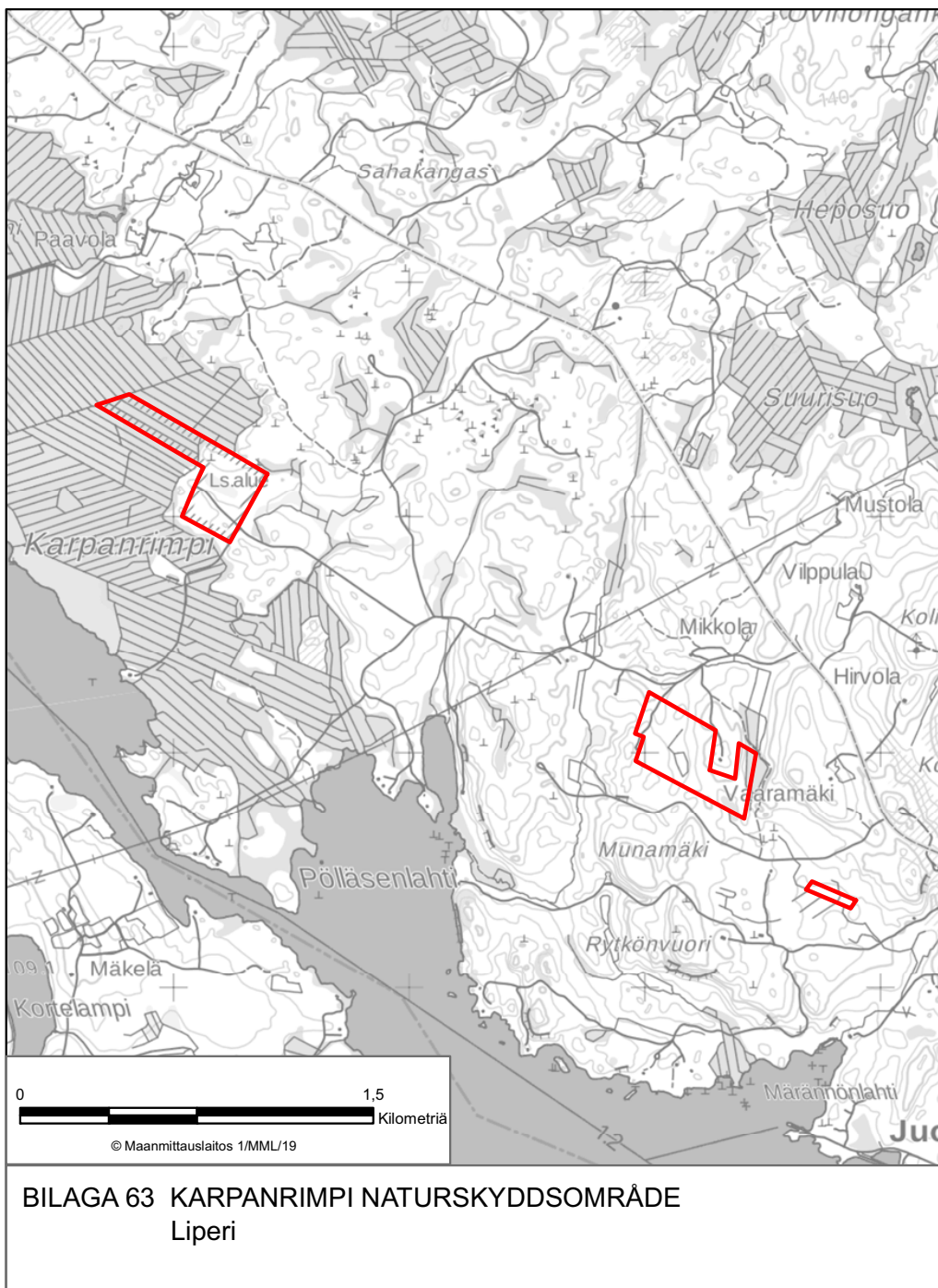


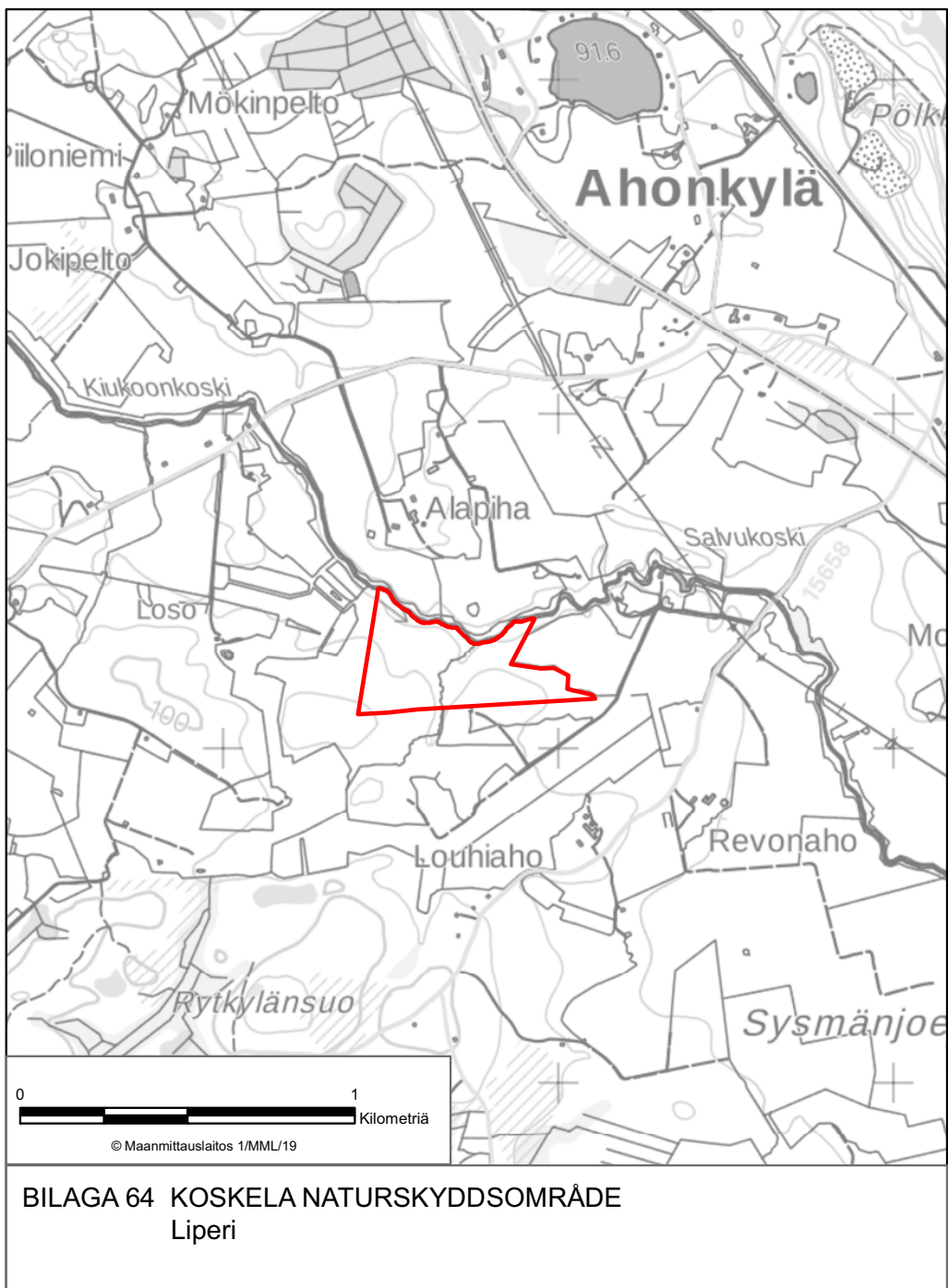




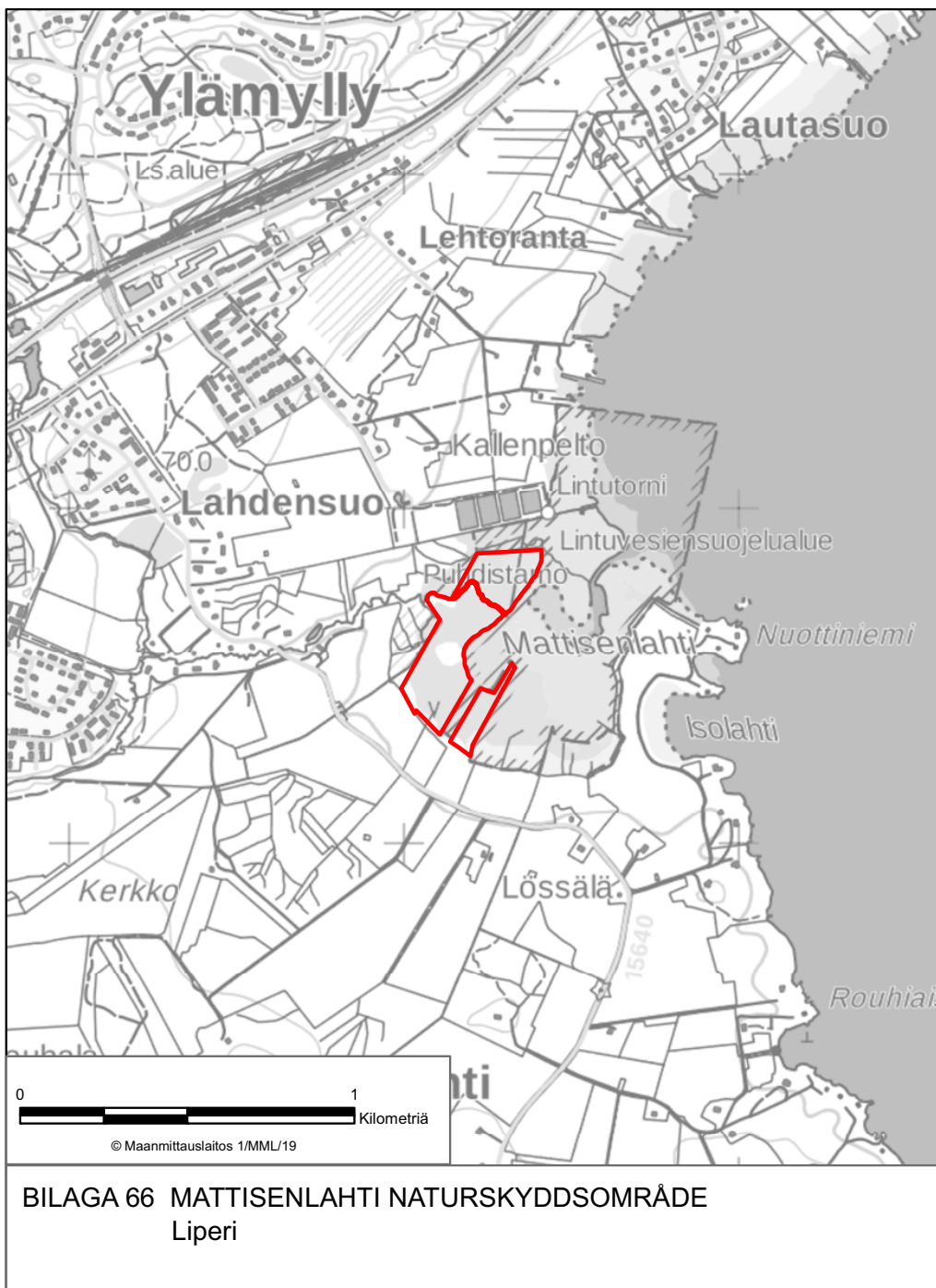




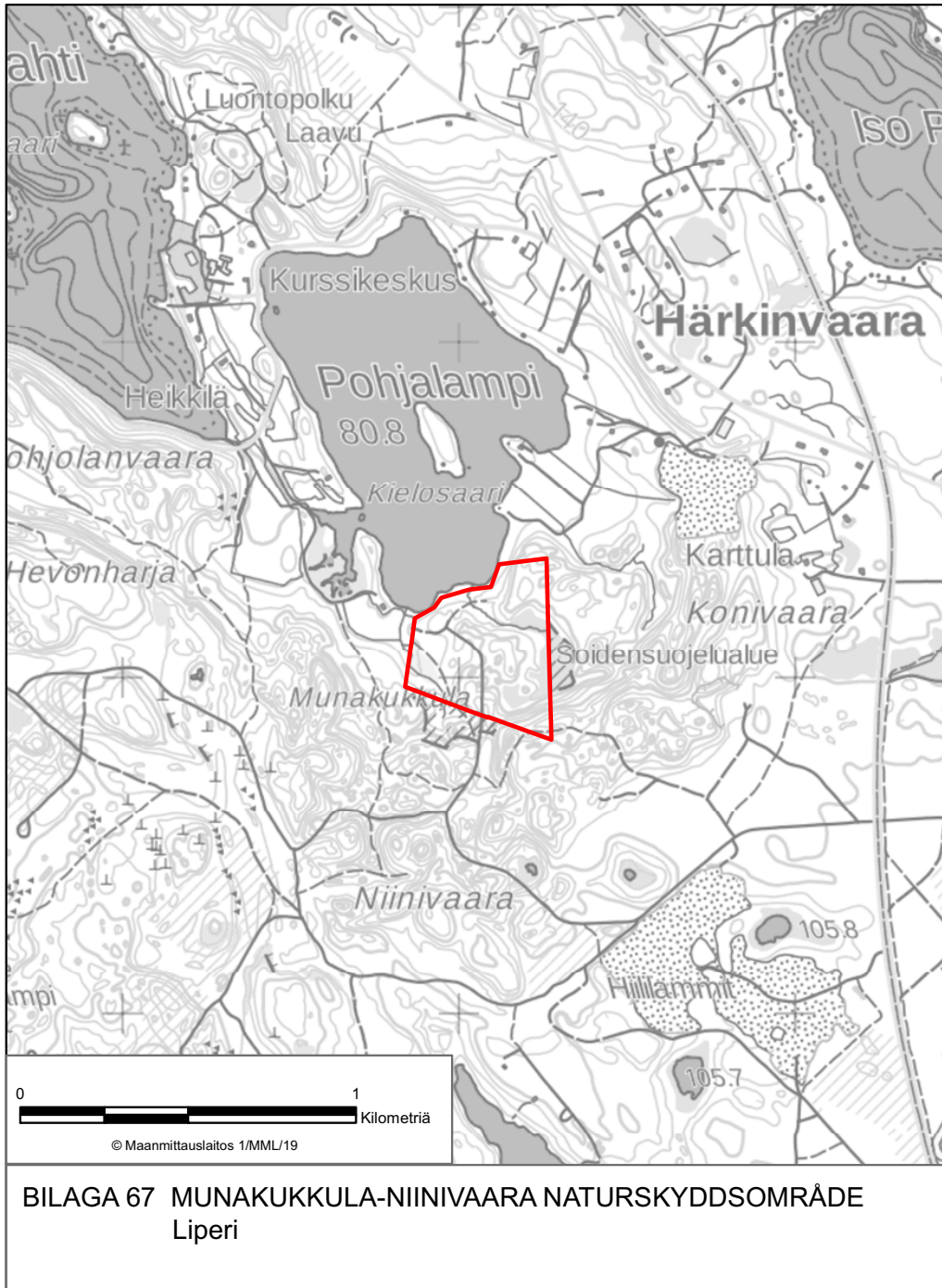


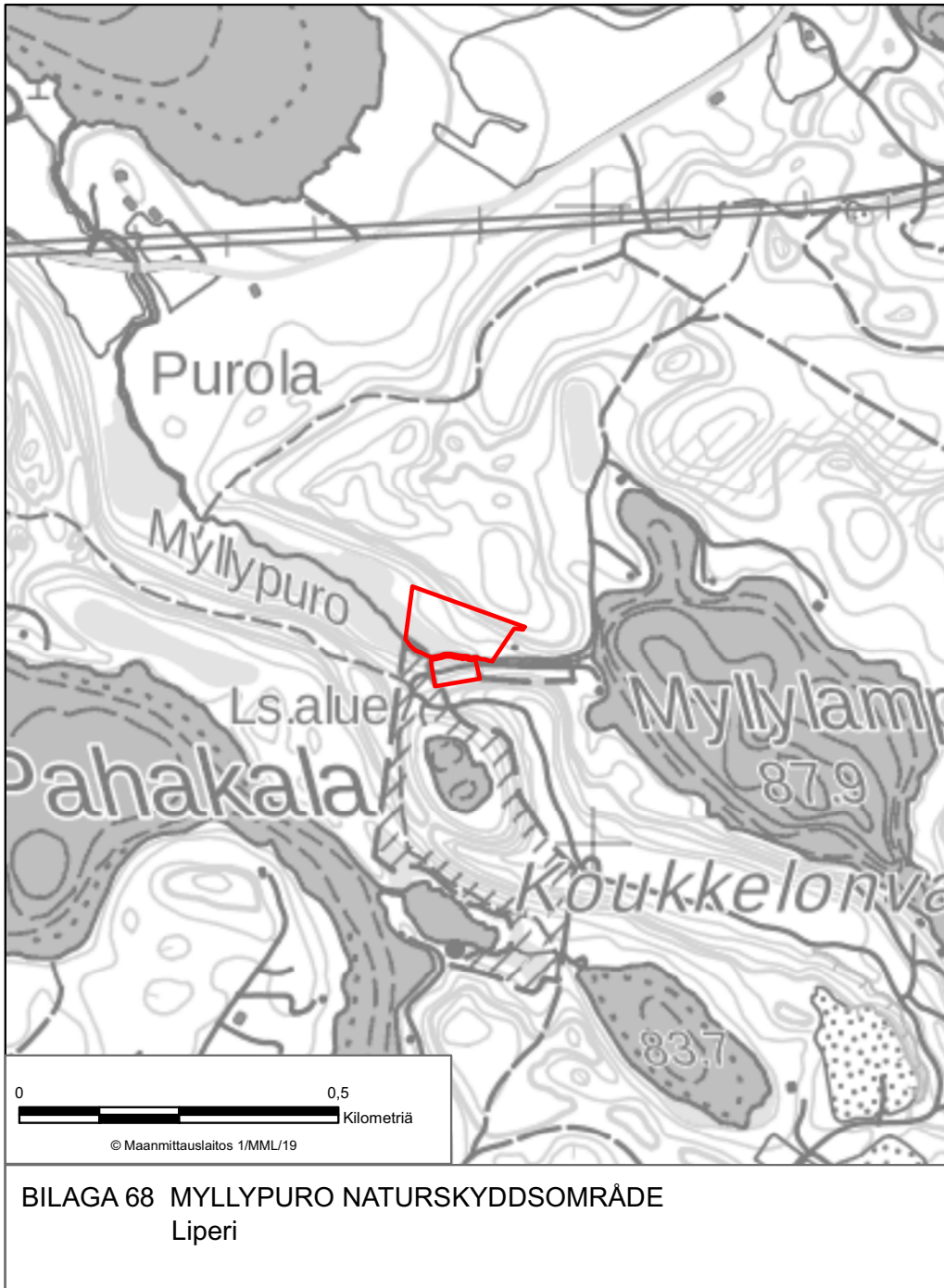


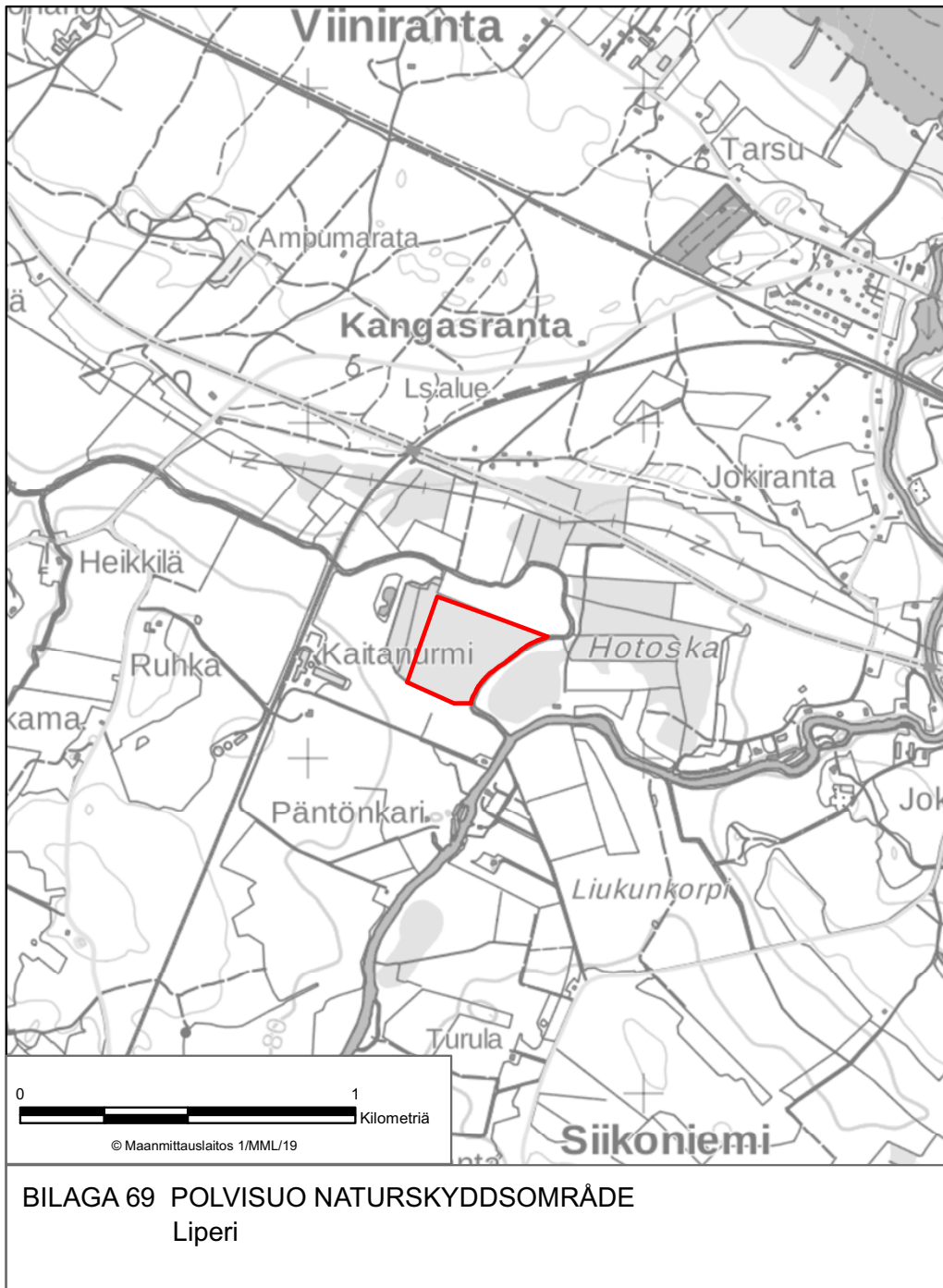


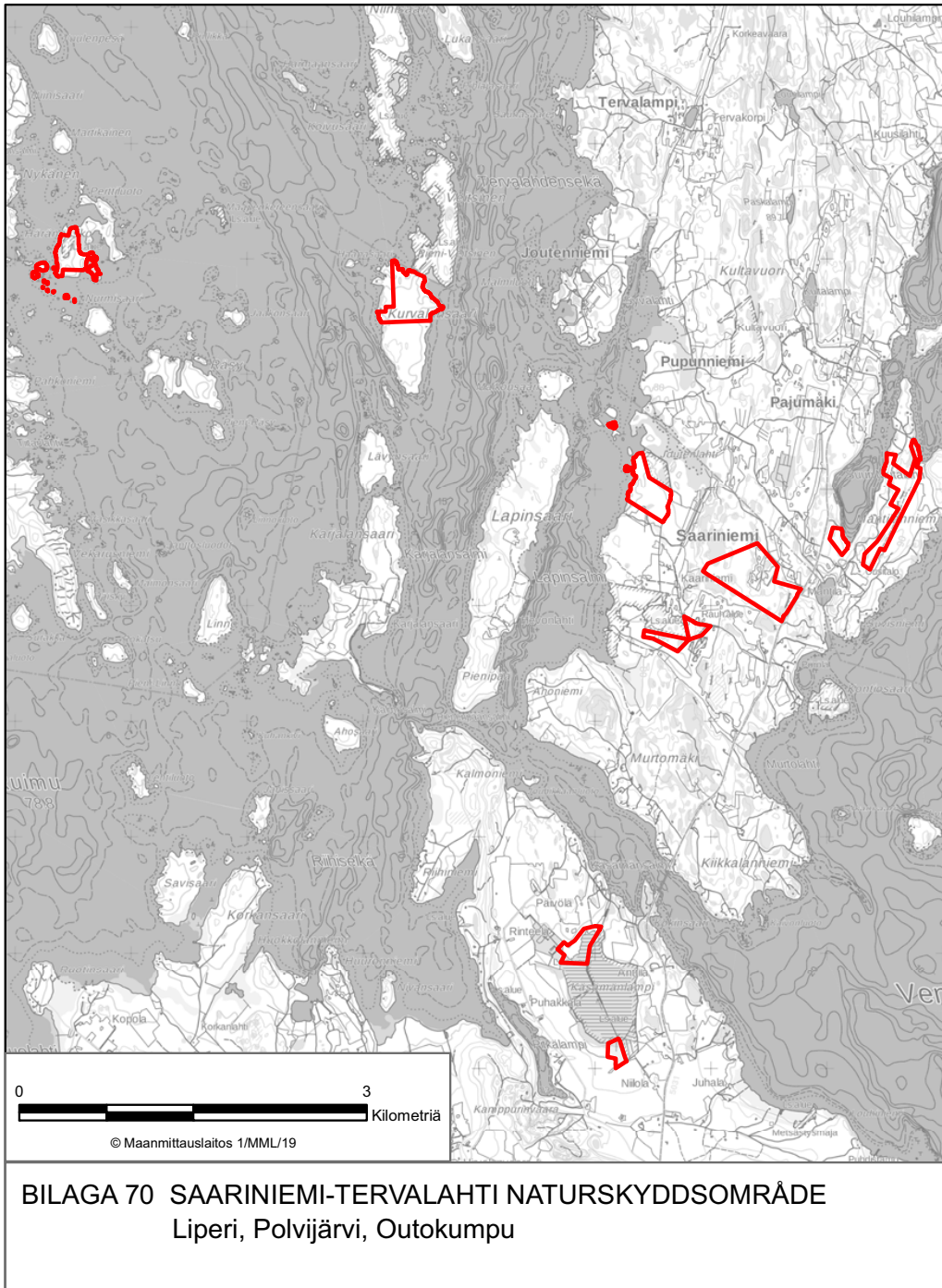


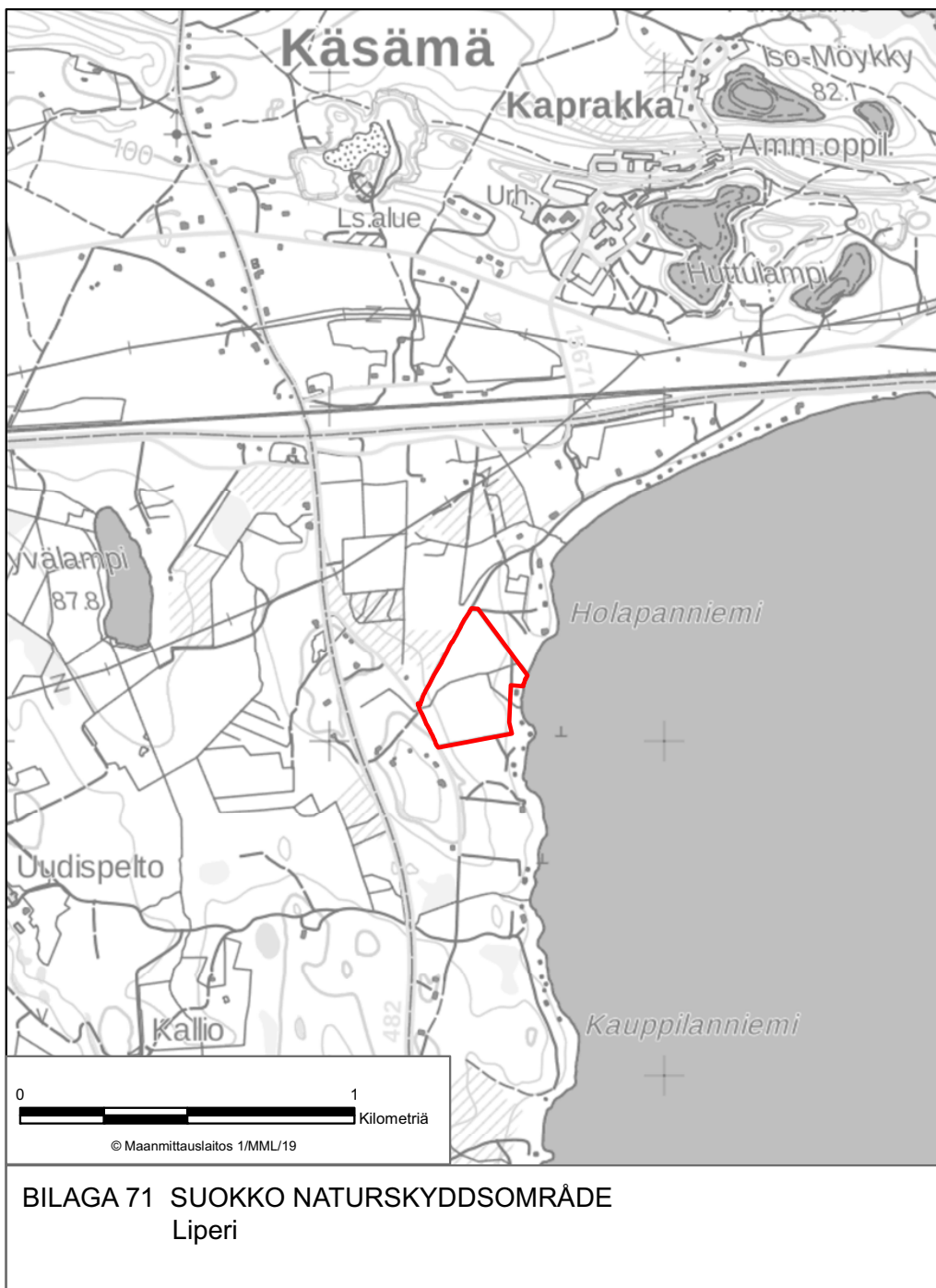


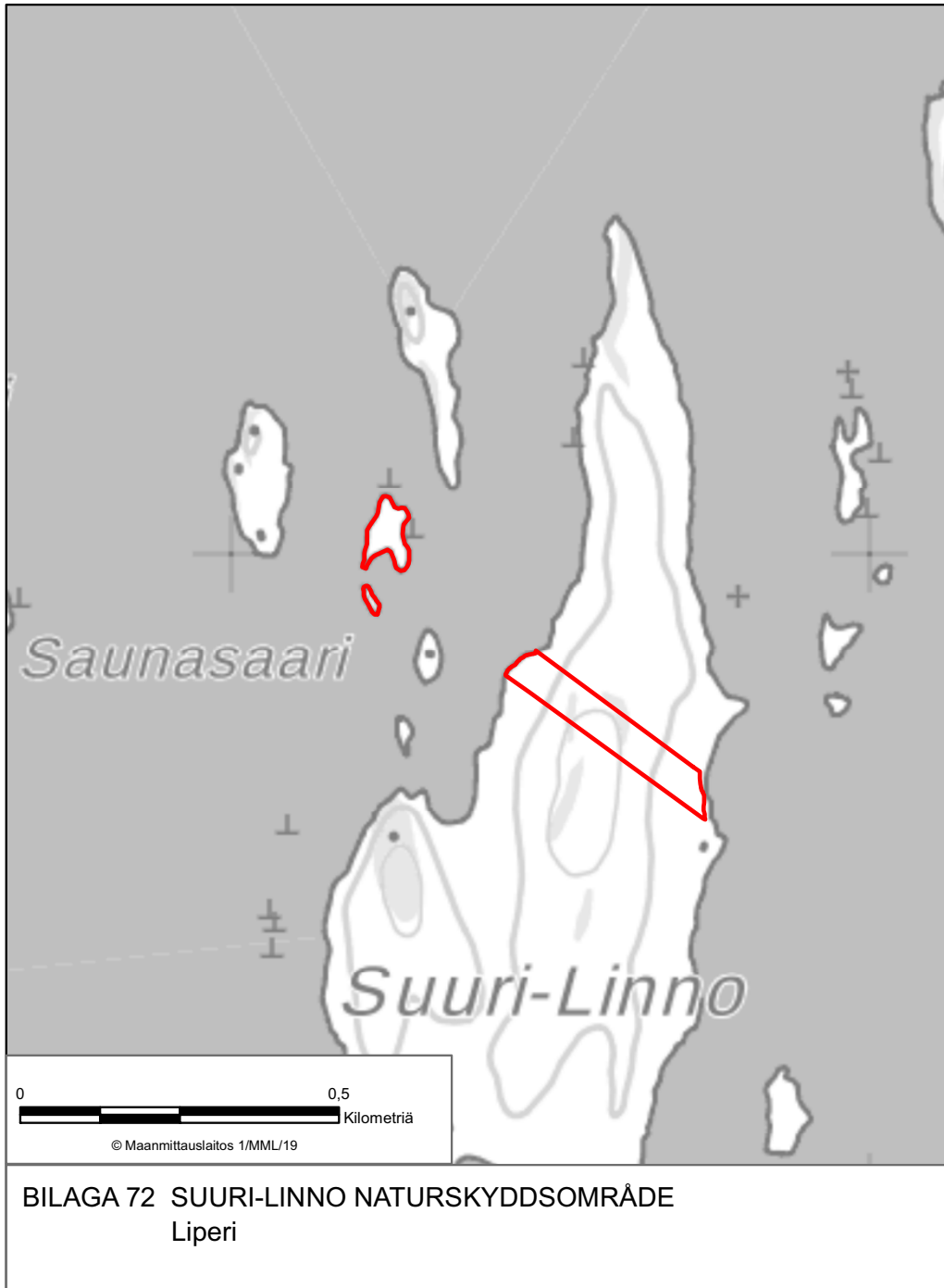


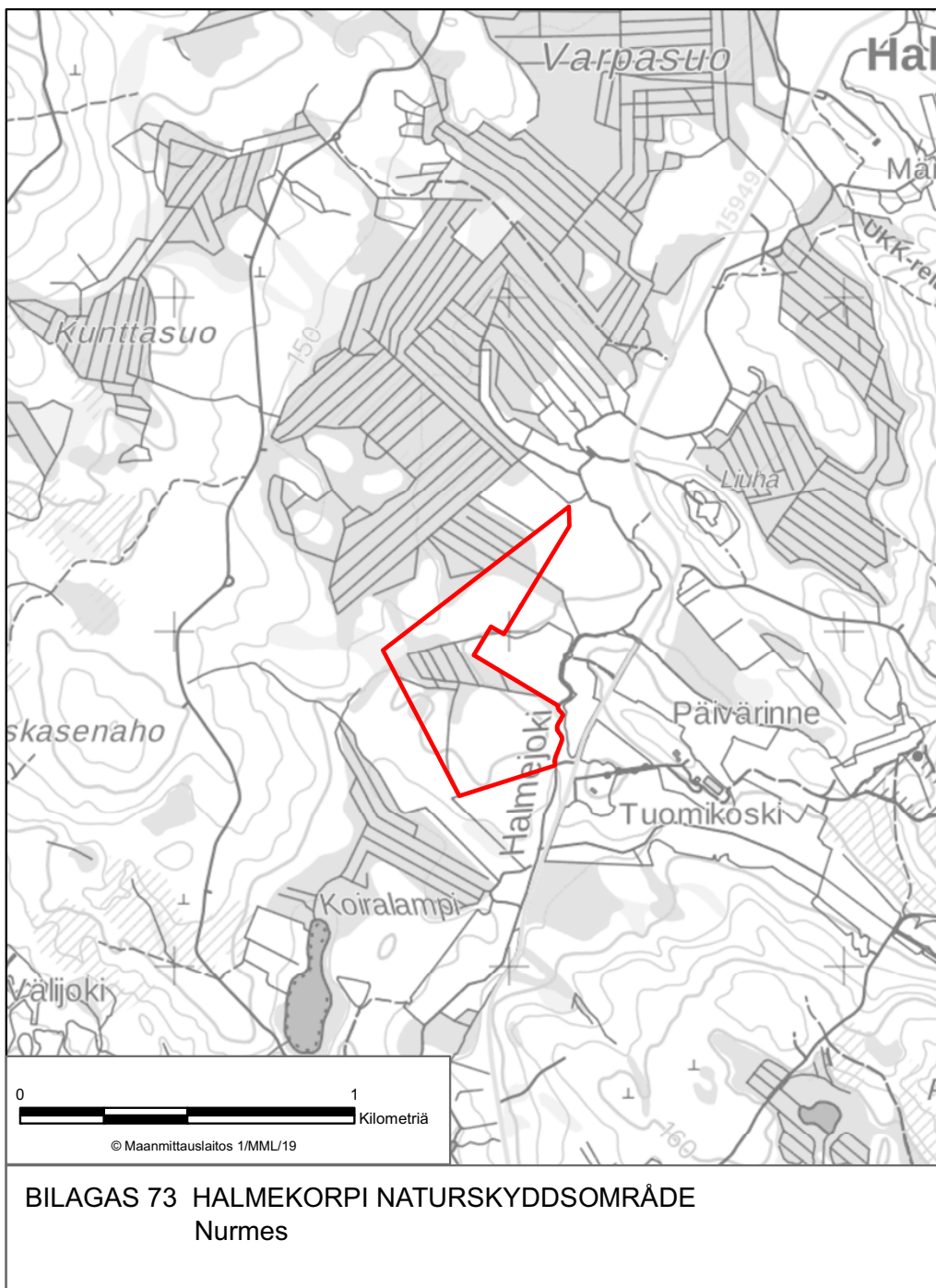


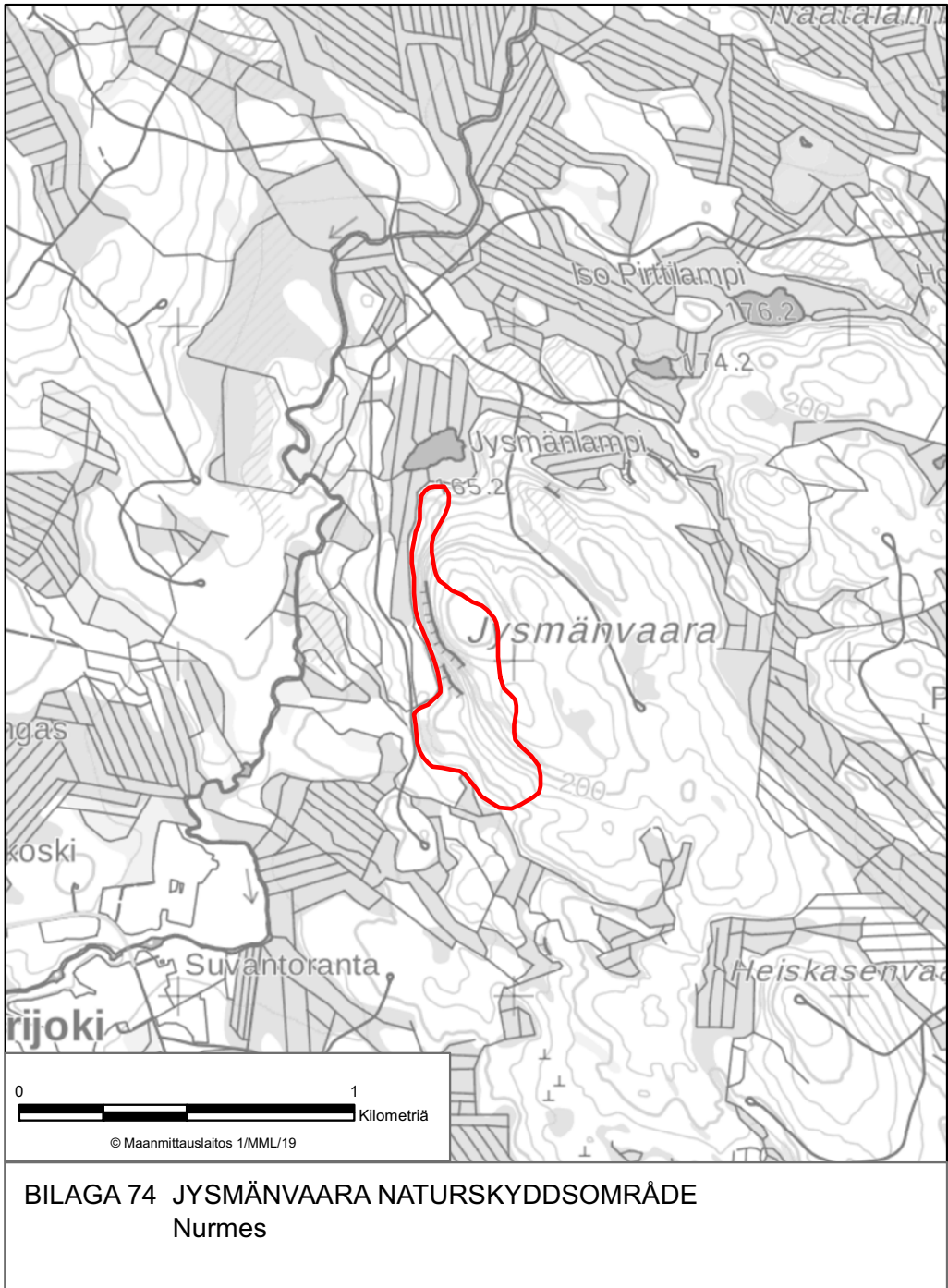




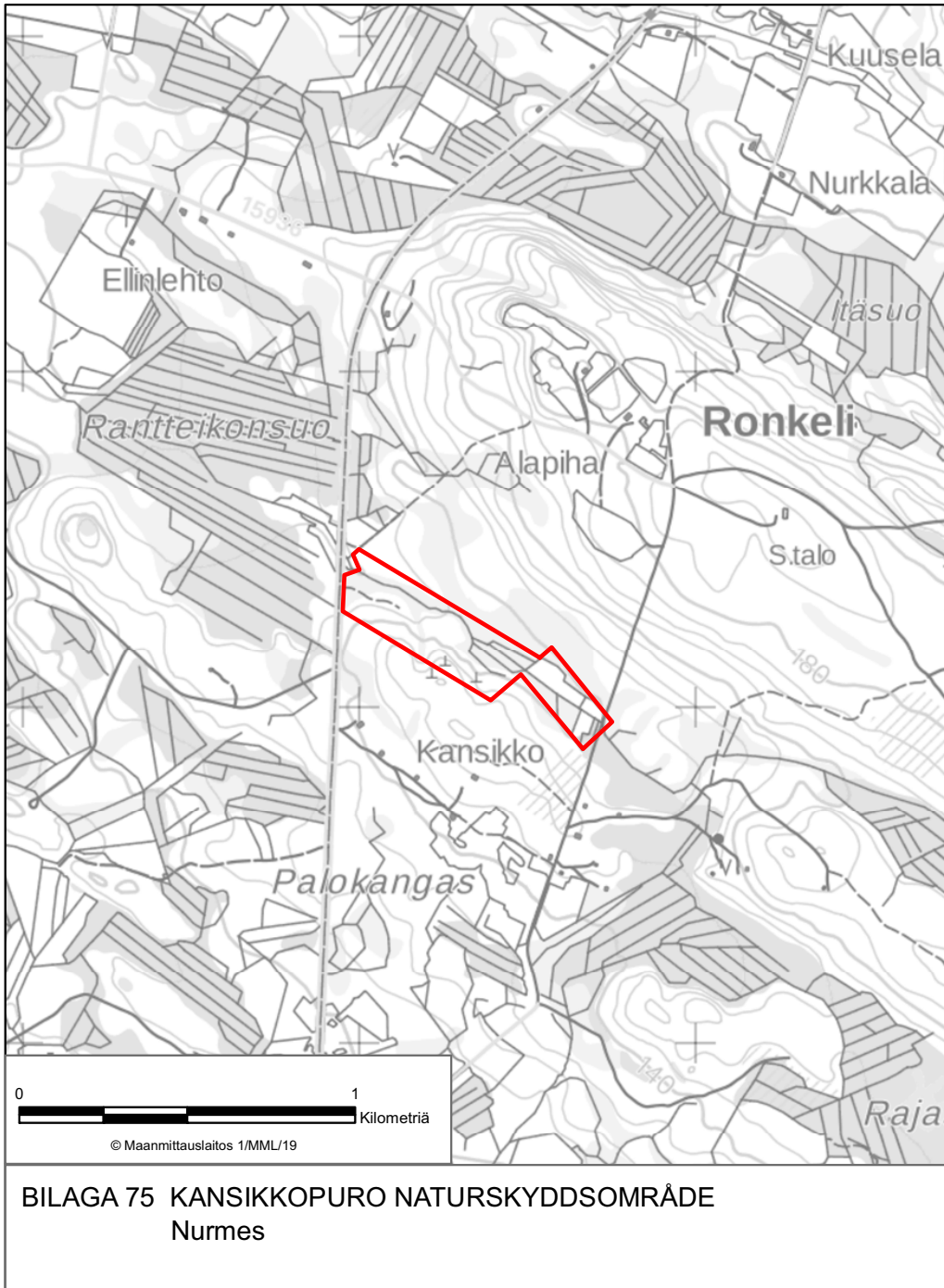


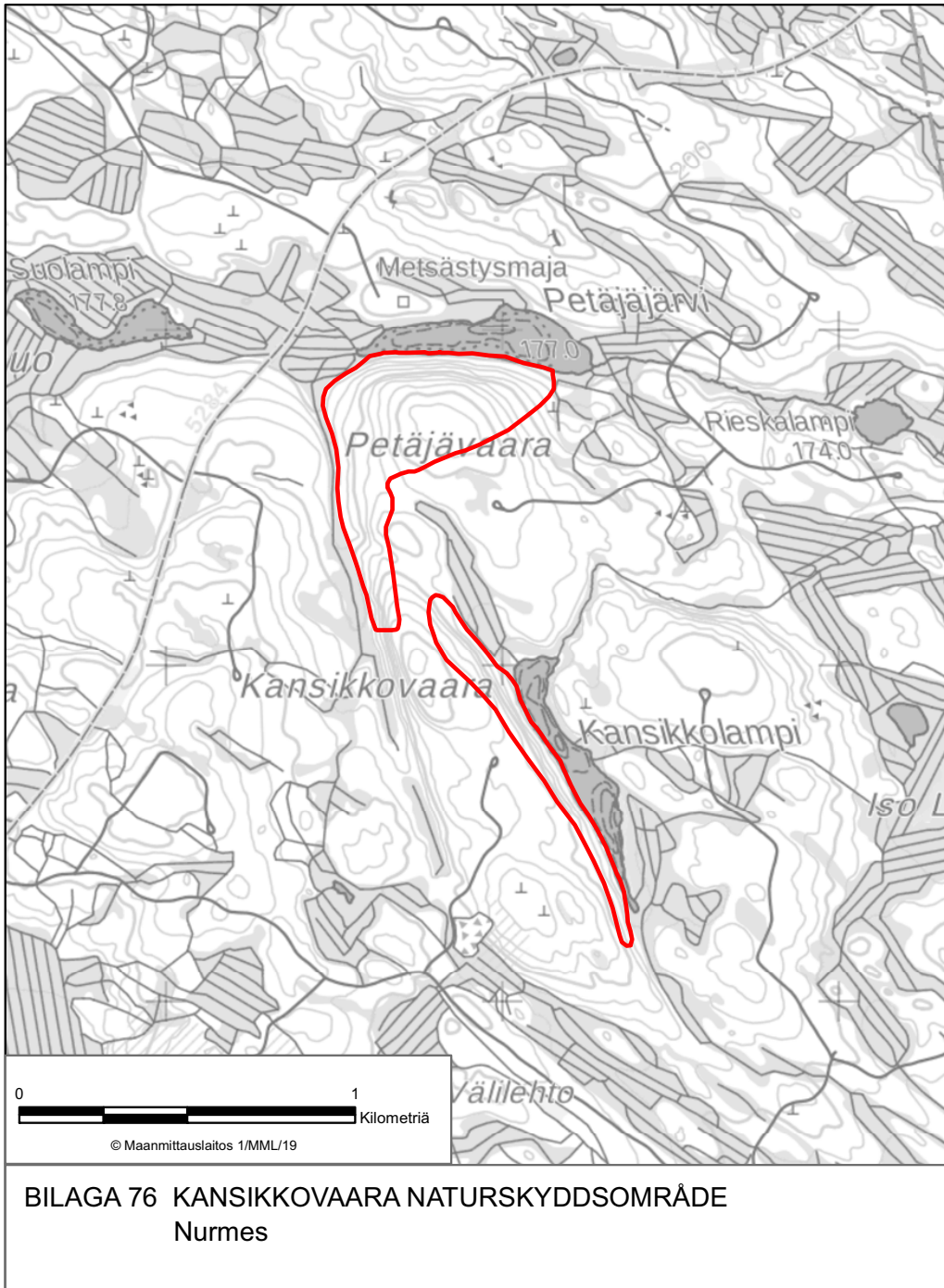




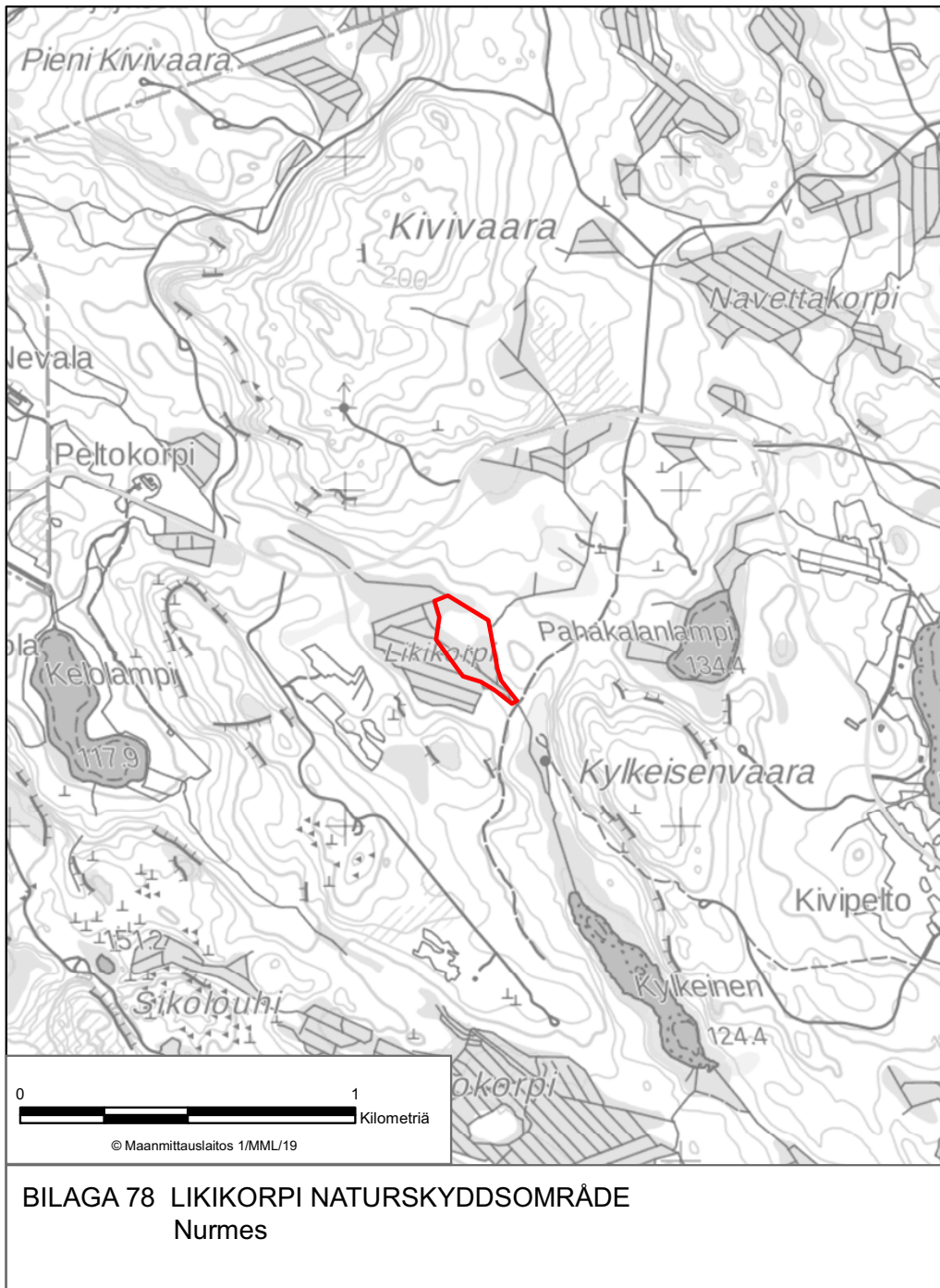


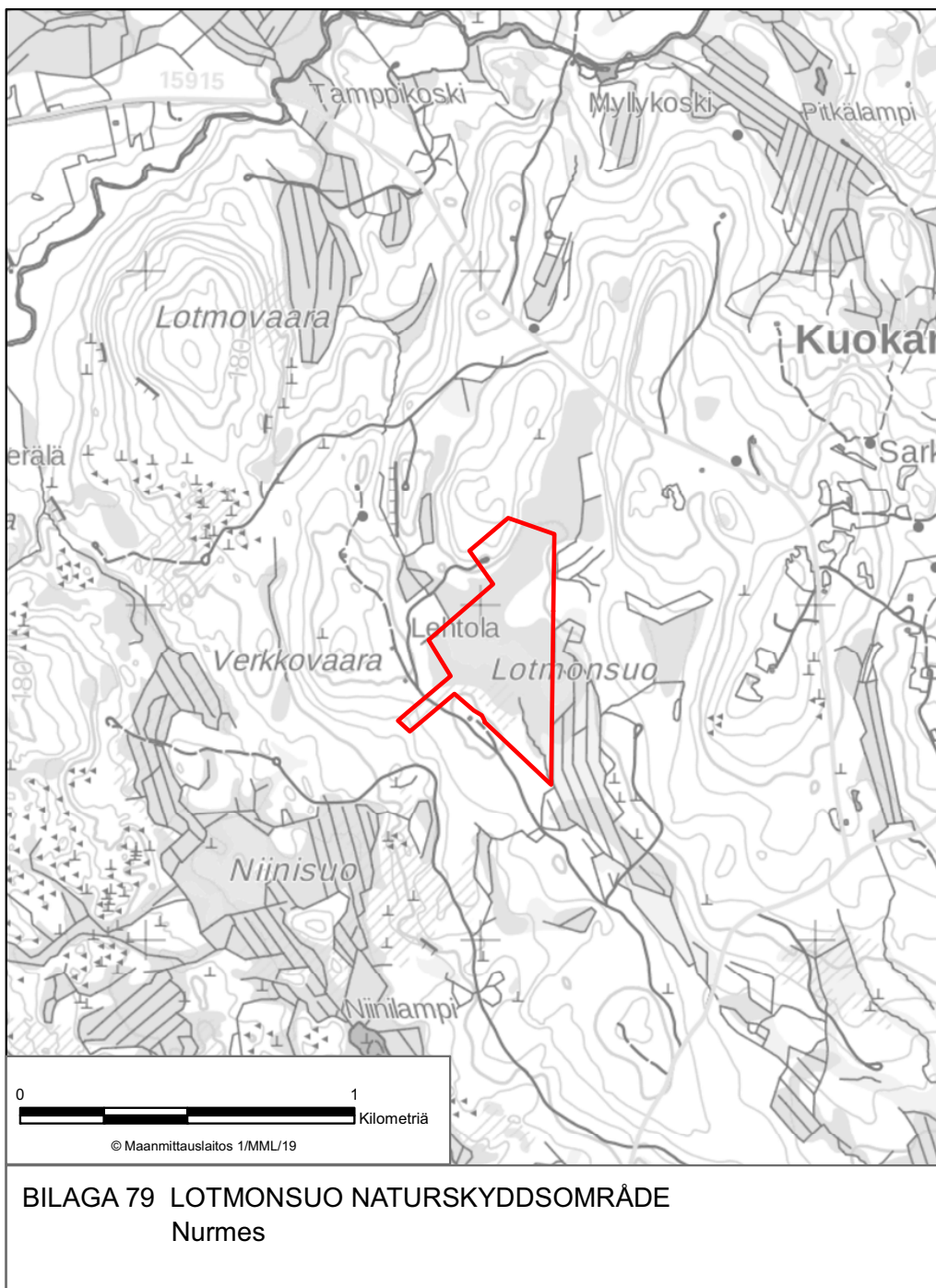


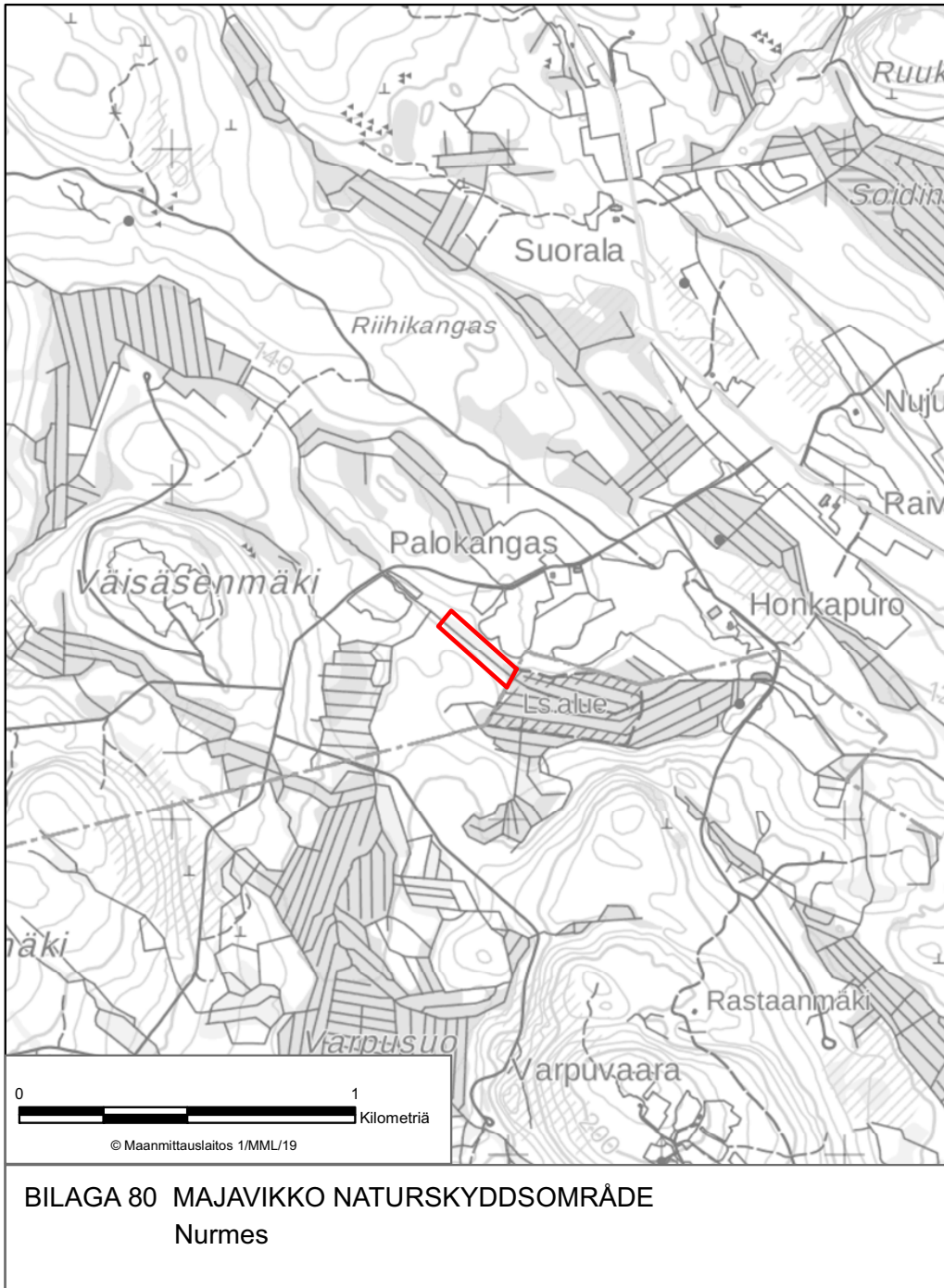


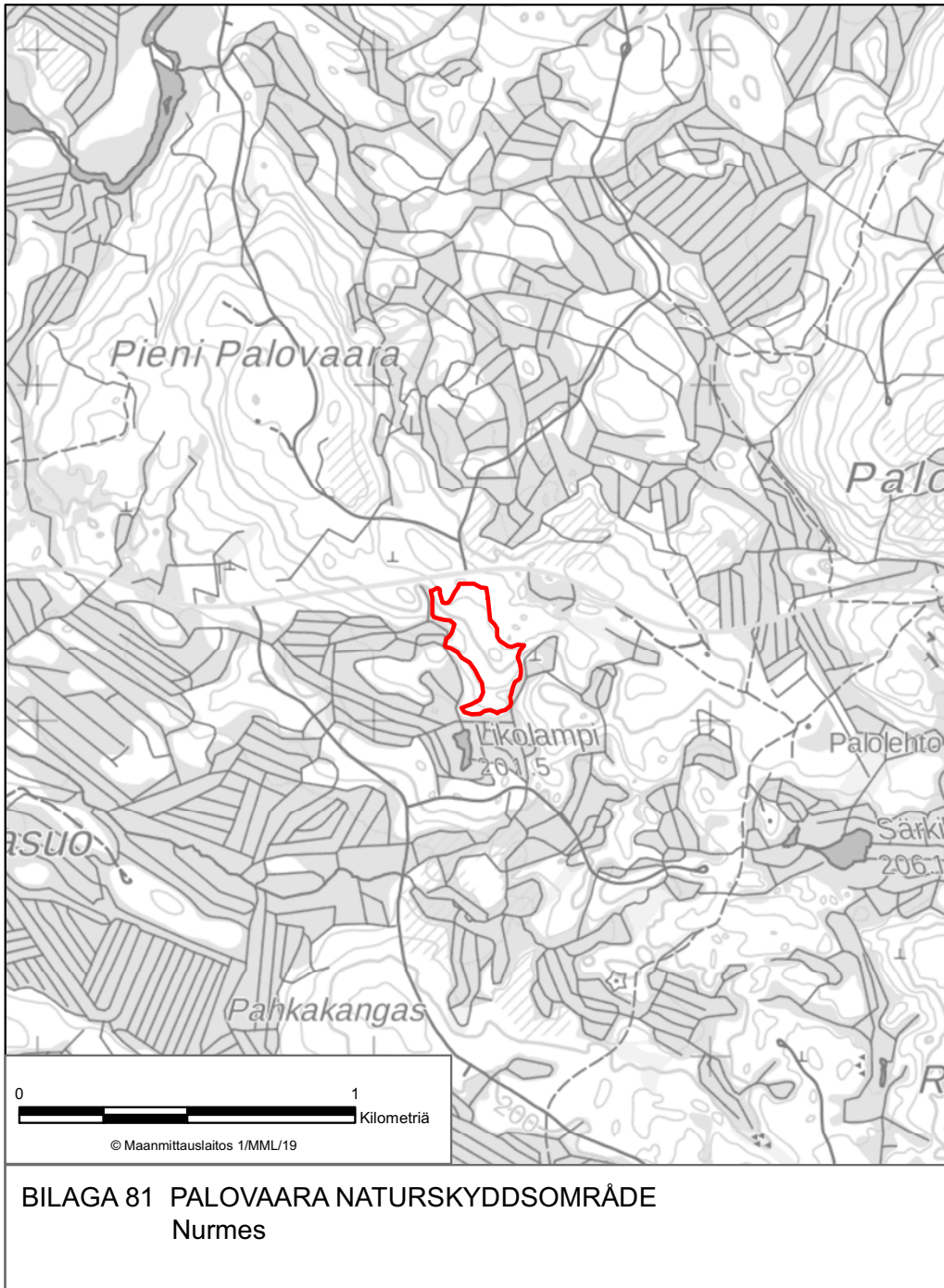


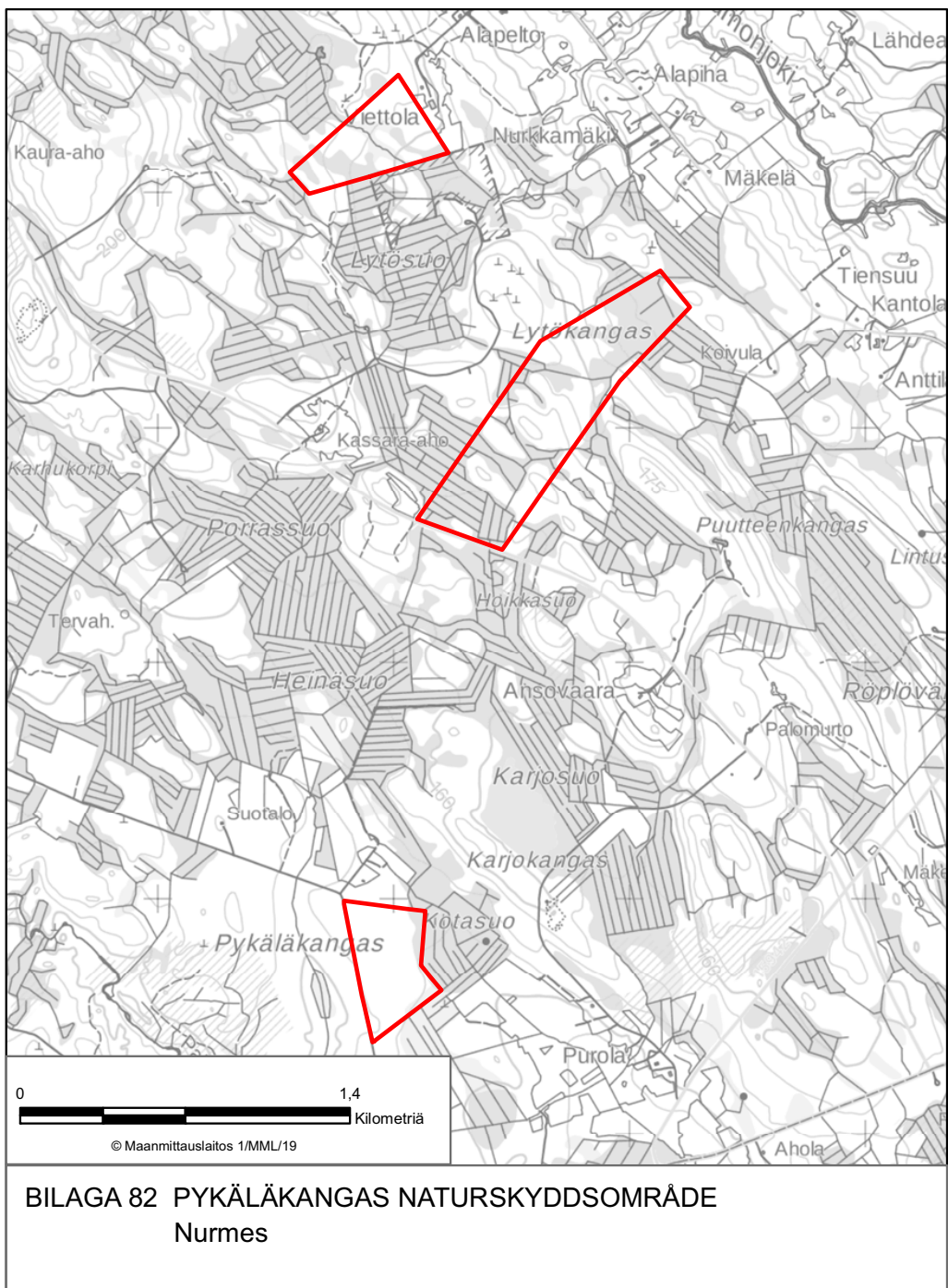






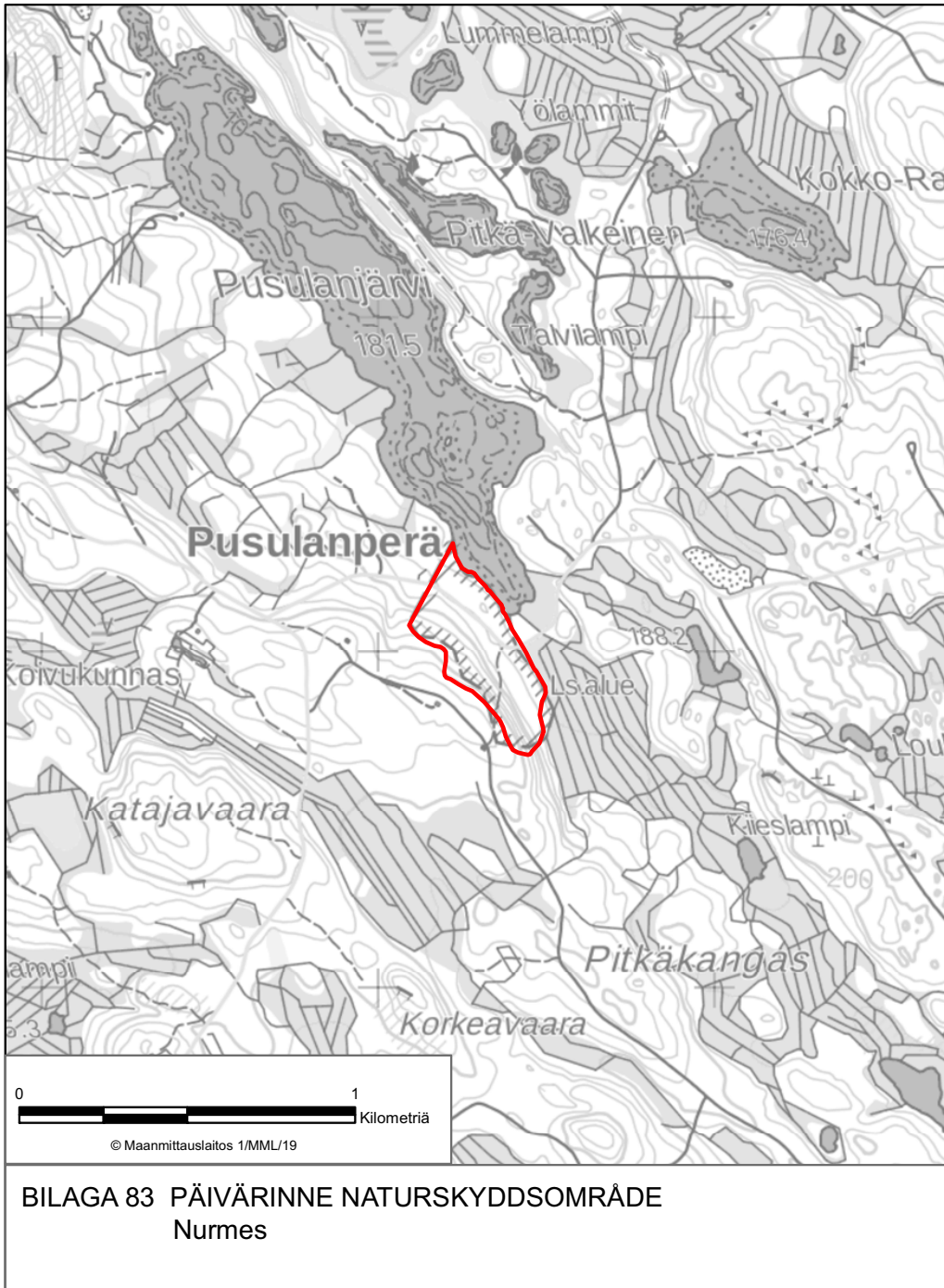


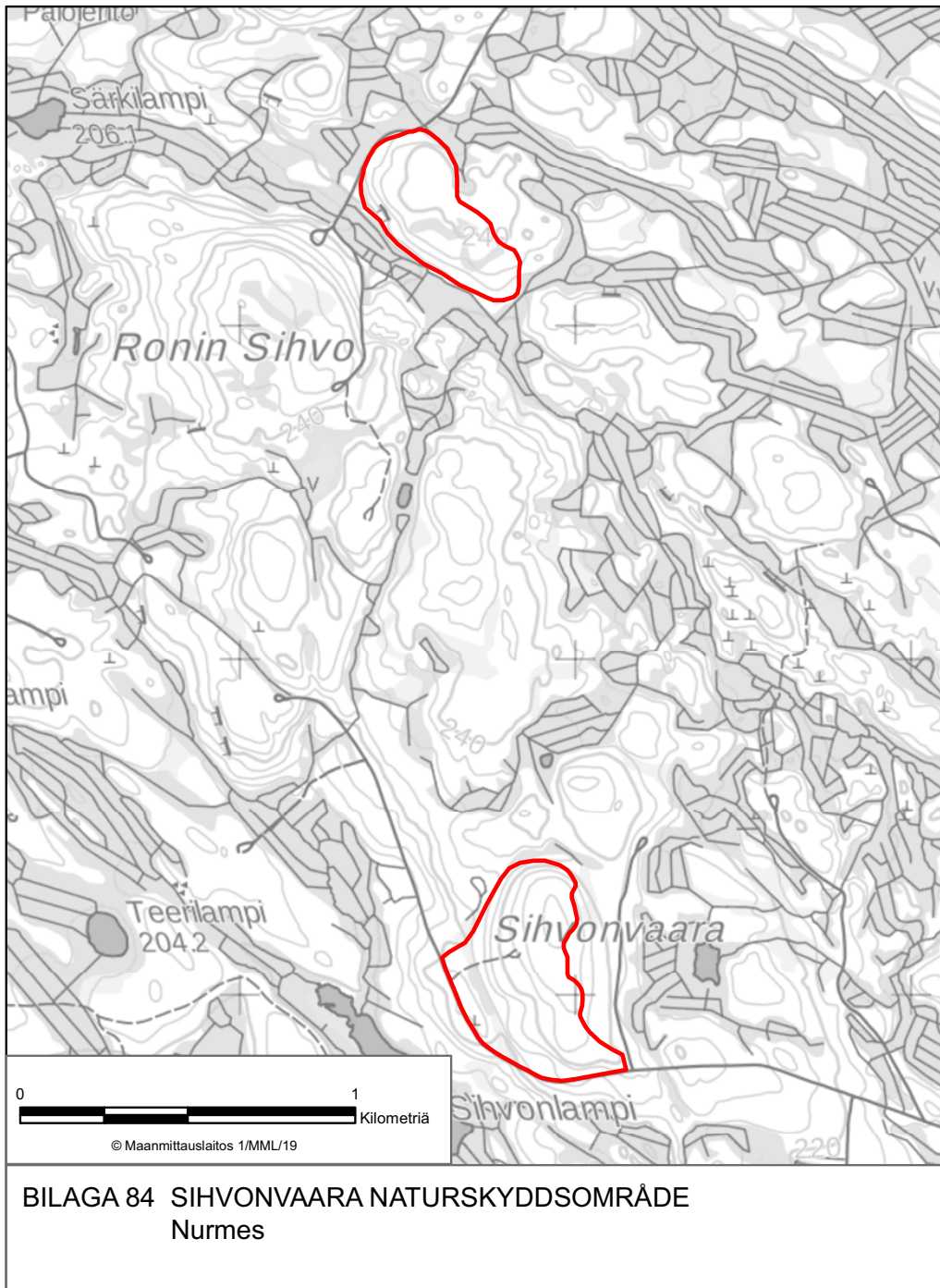


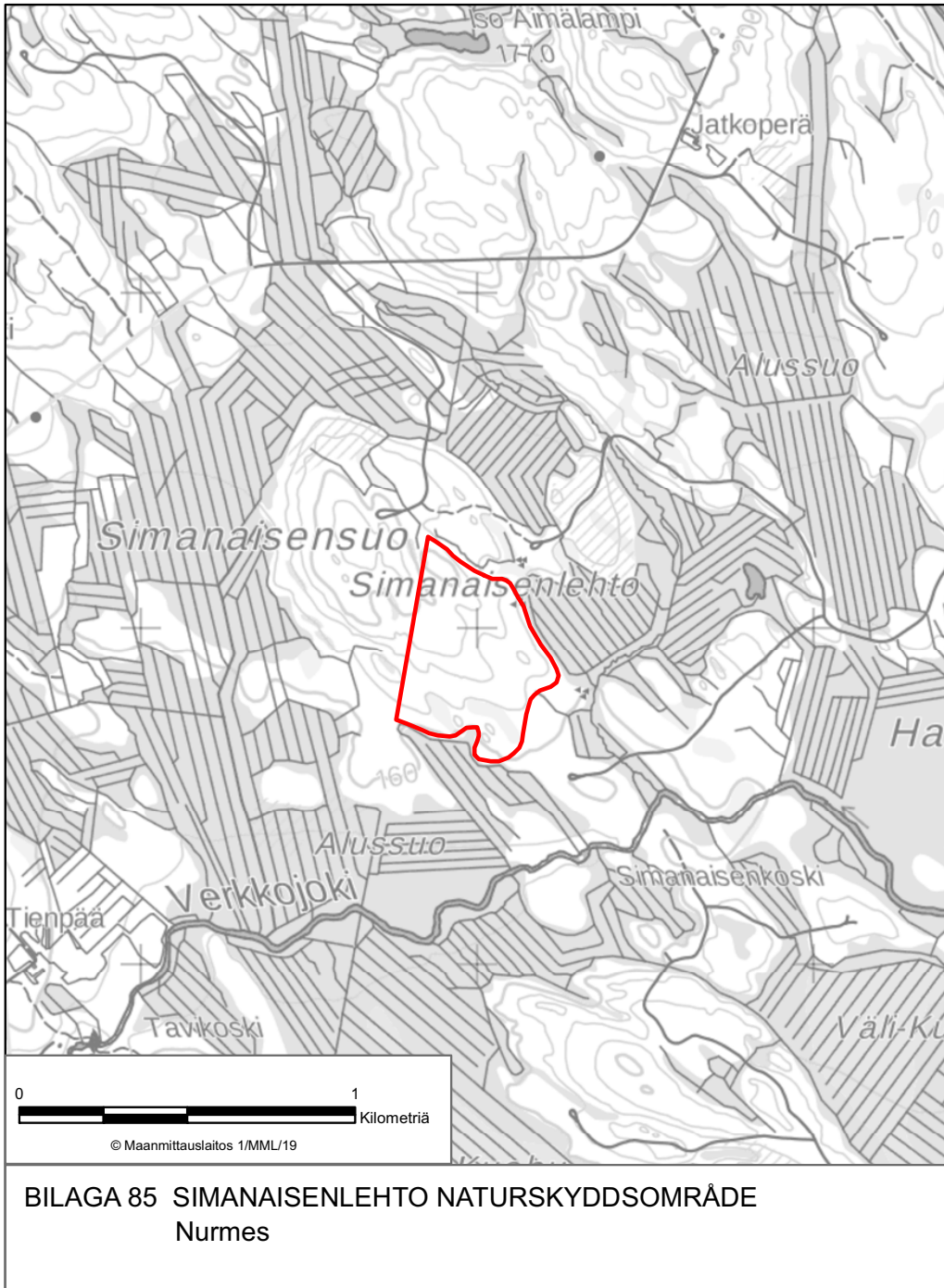


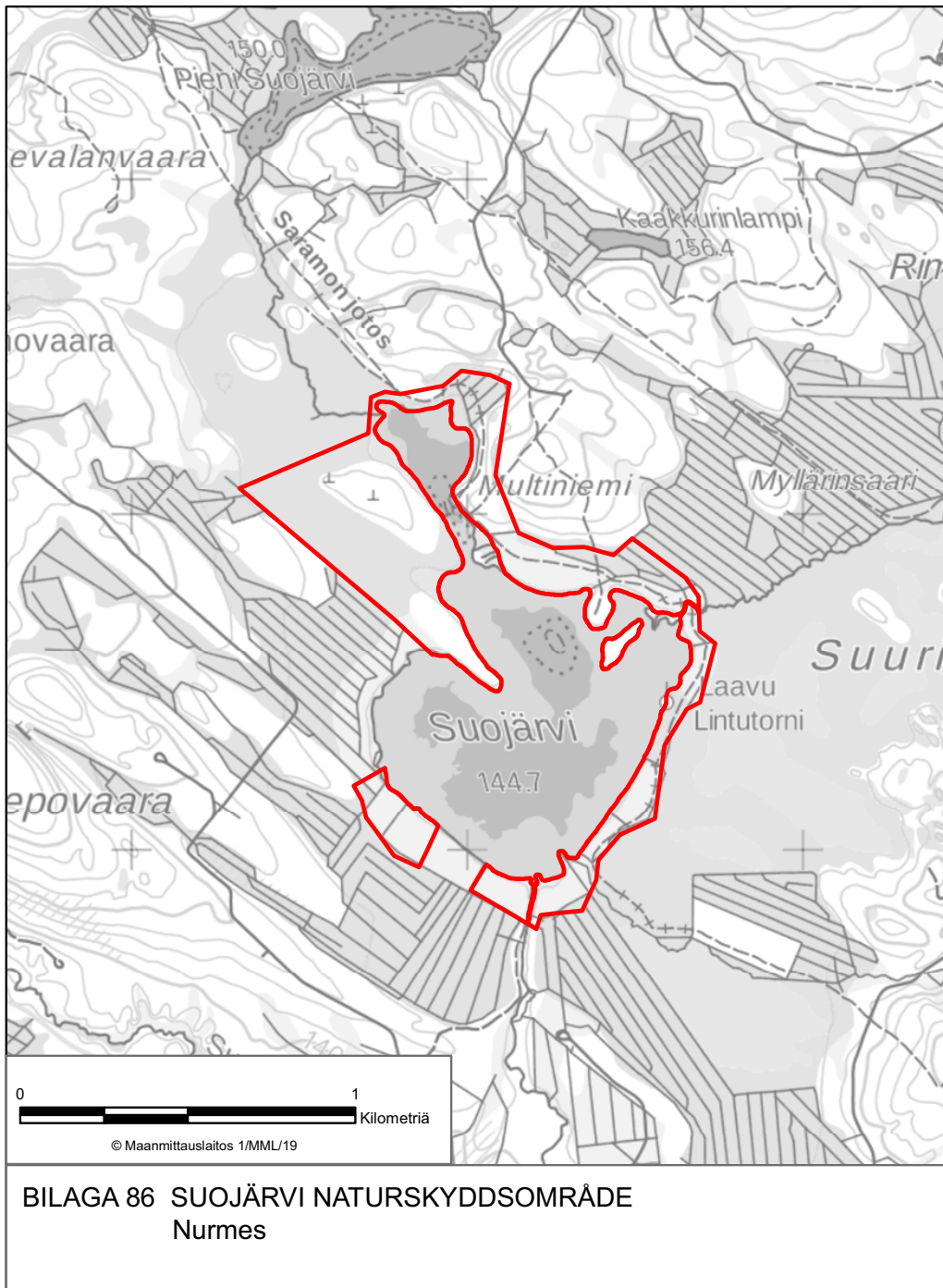
**BILAGA 82 PYKÄLÄKANGAS NATURSKYDDSSOMRÅDE**  
**Nurmes**

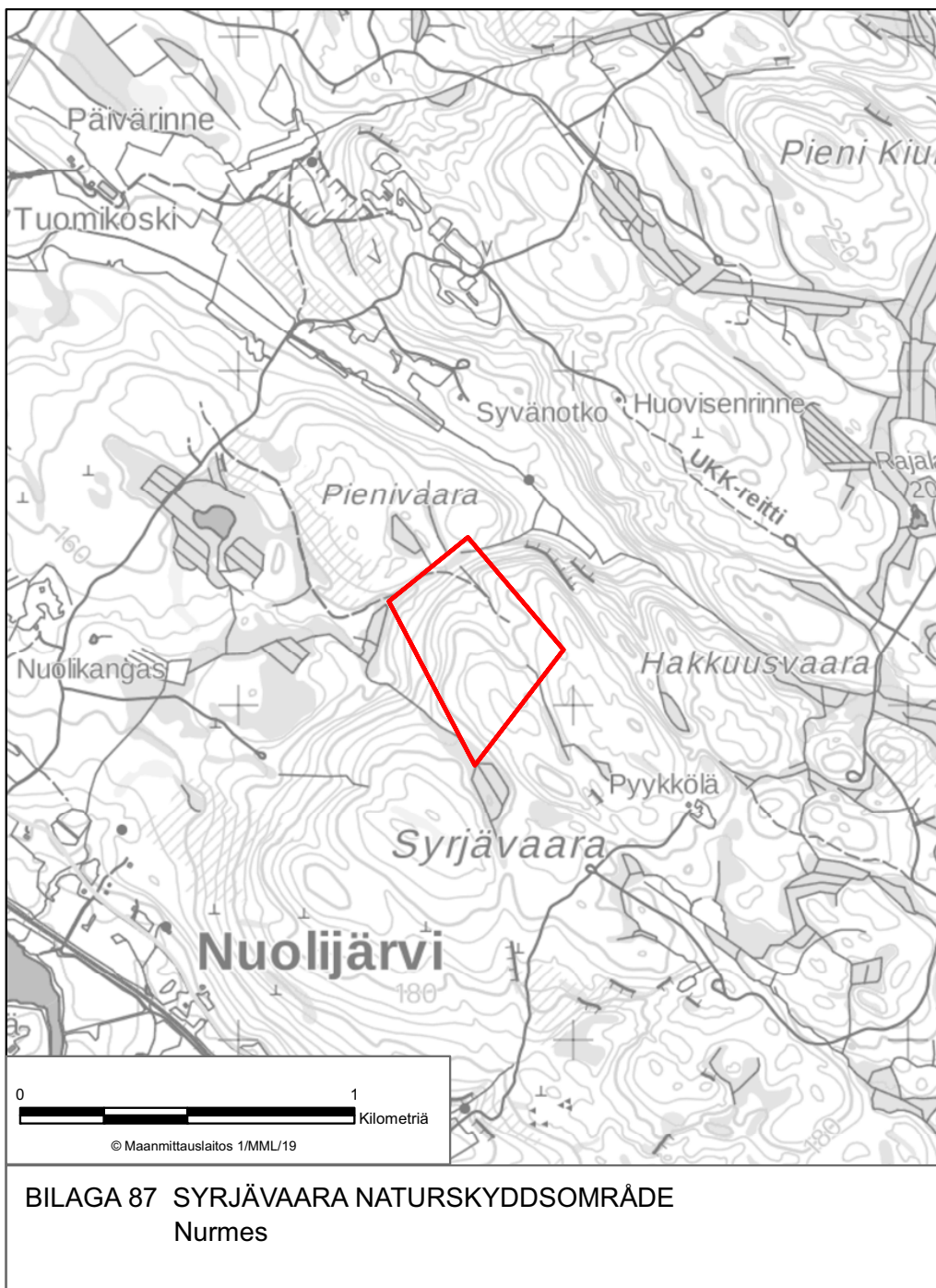


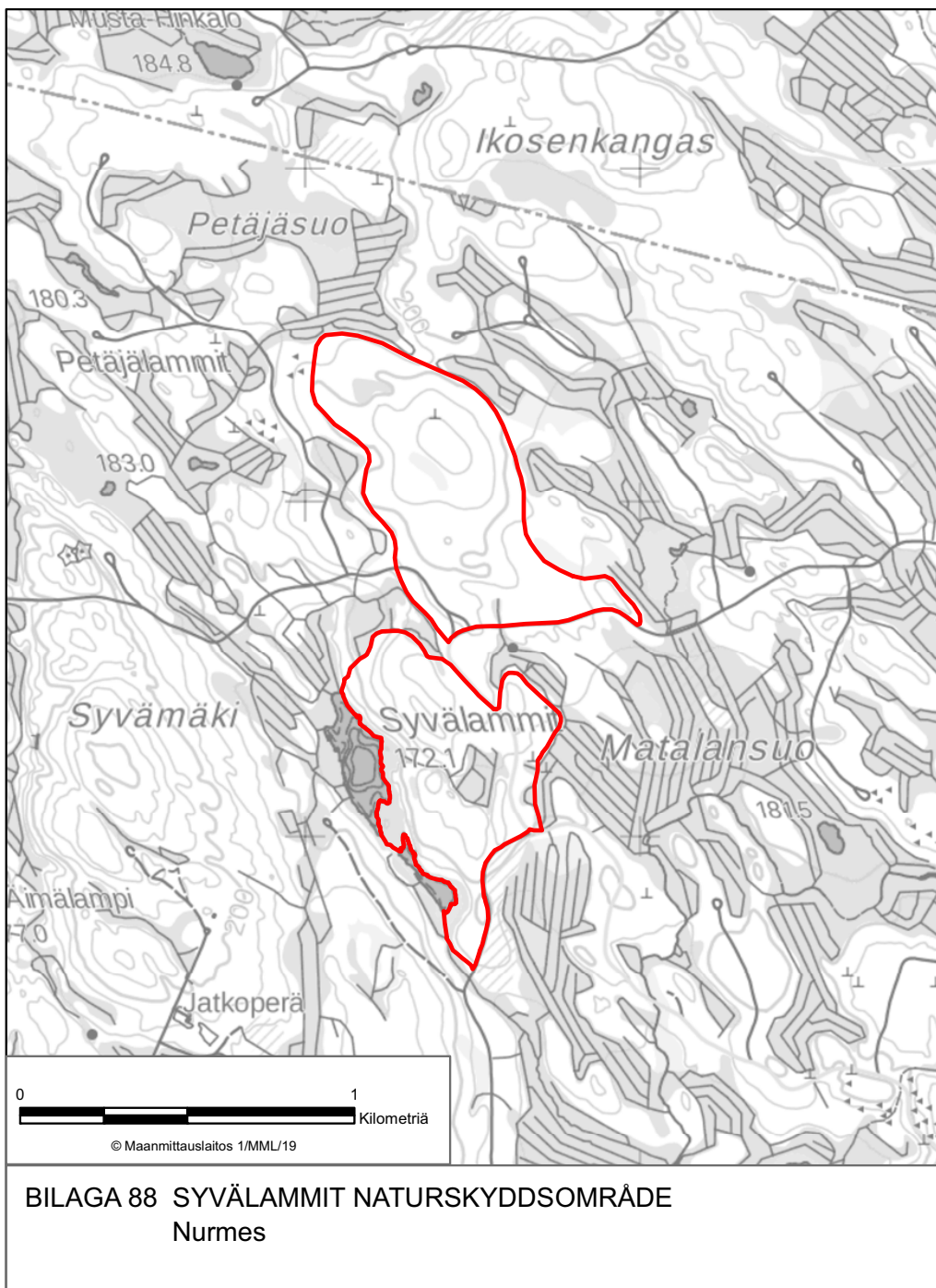


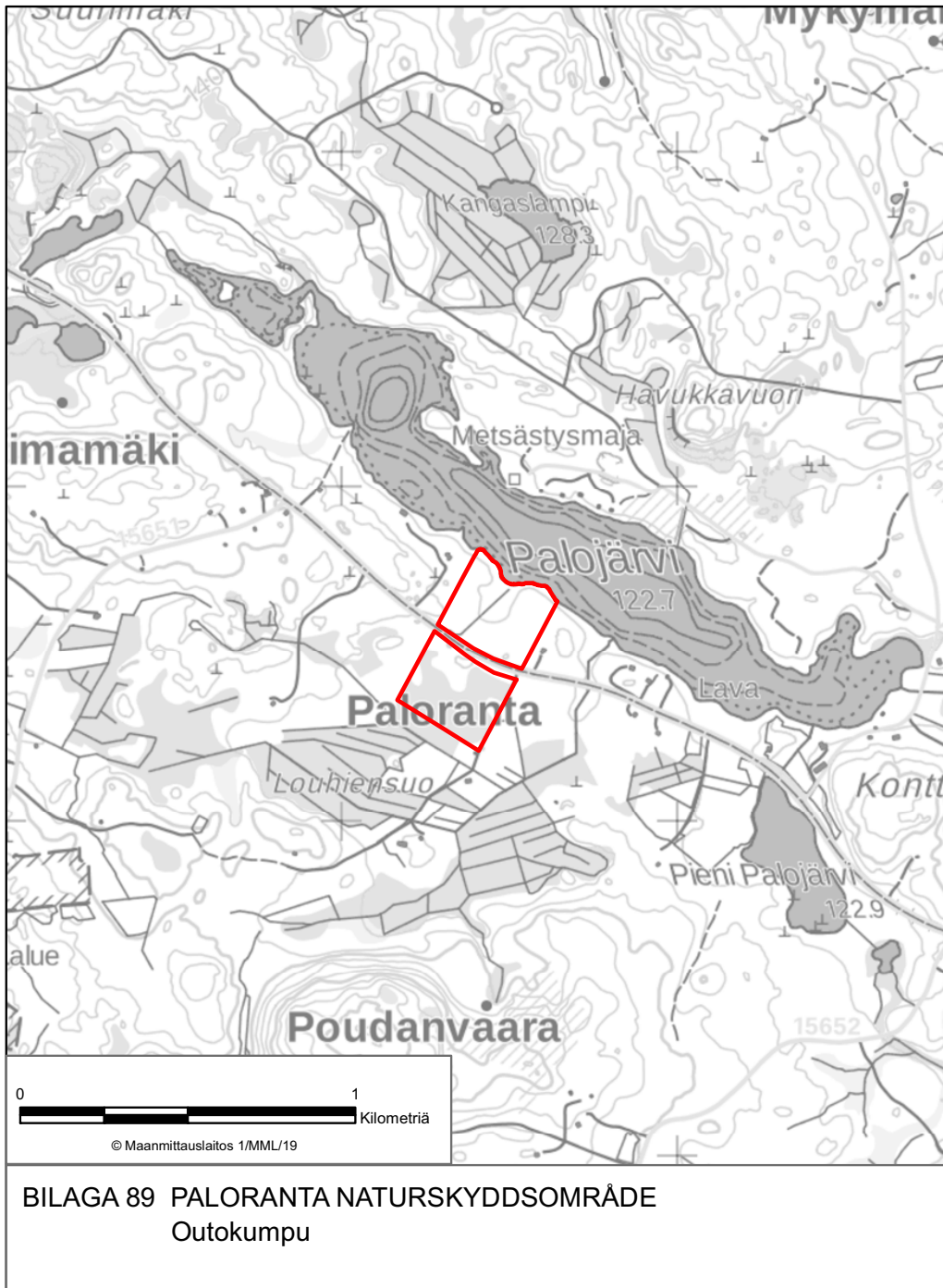


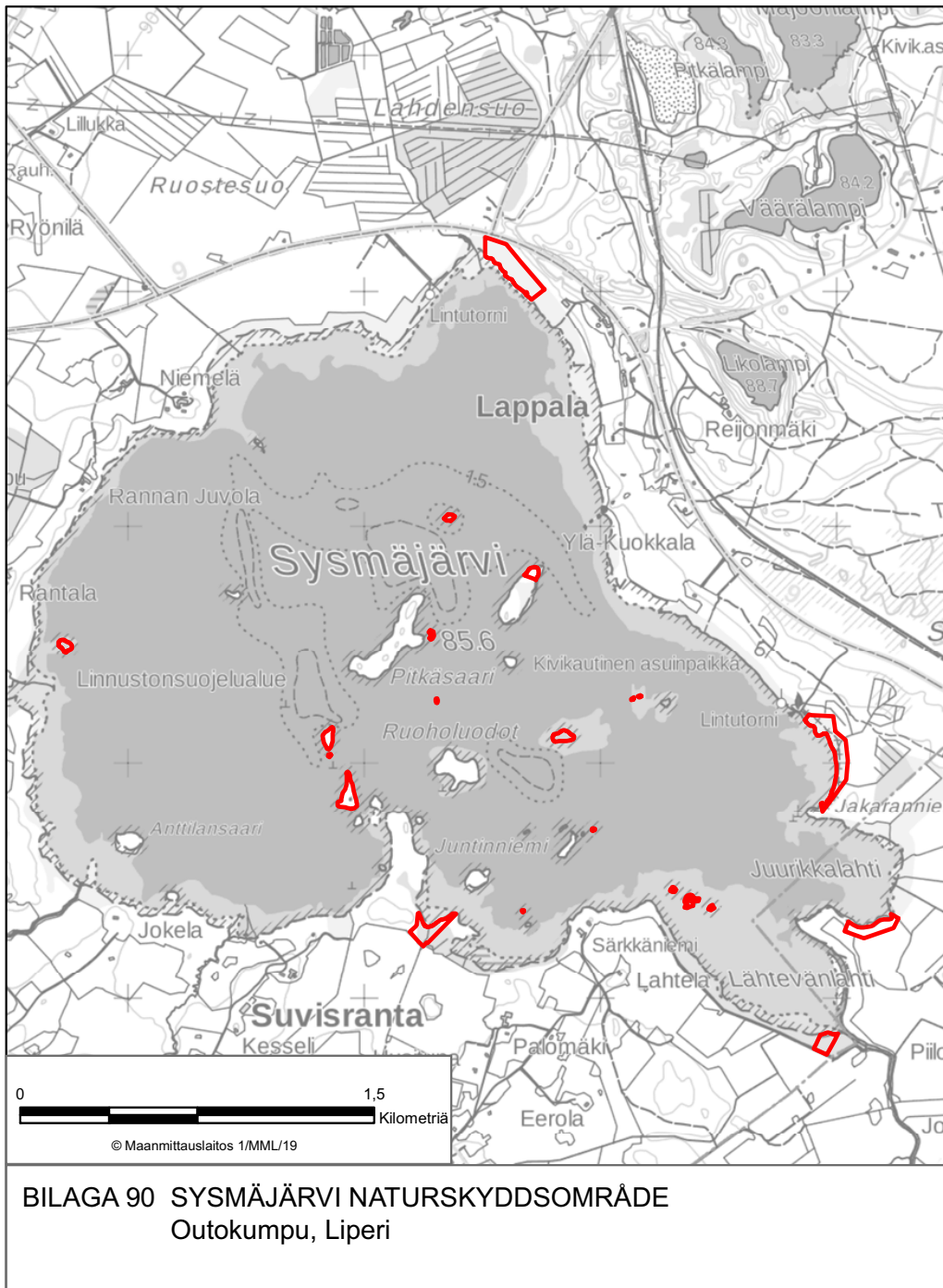




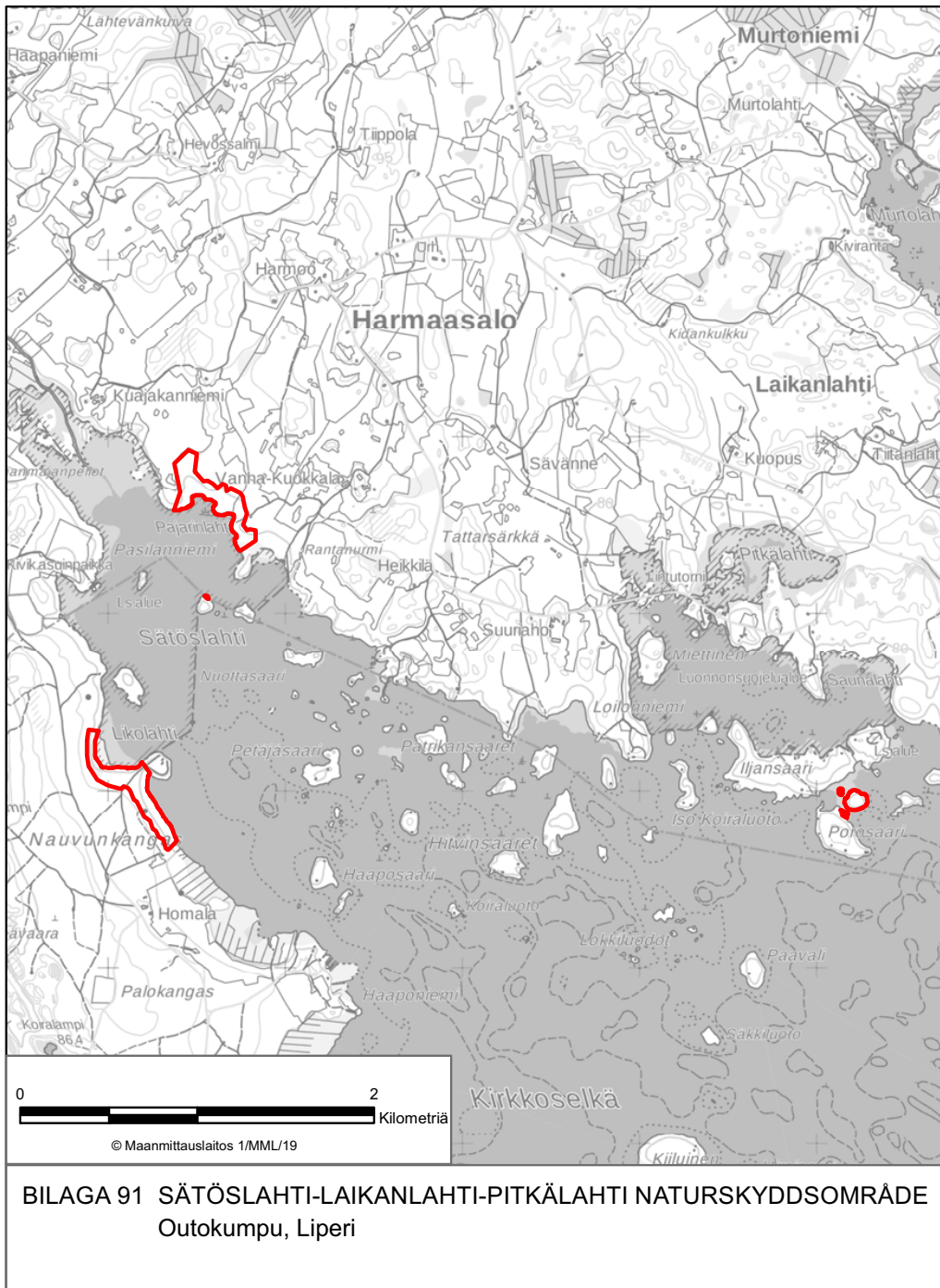


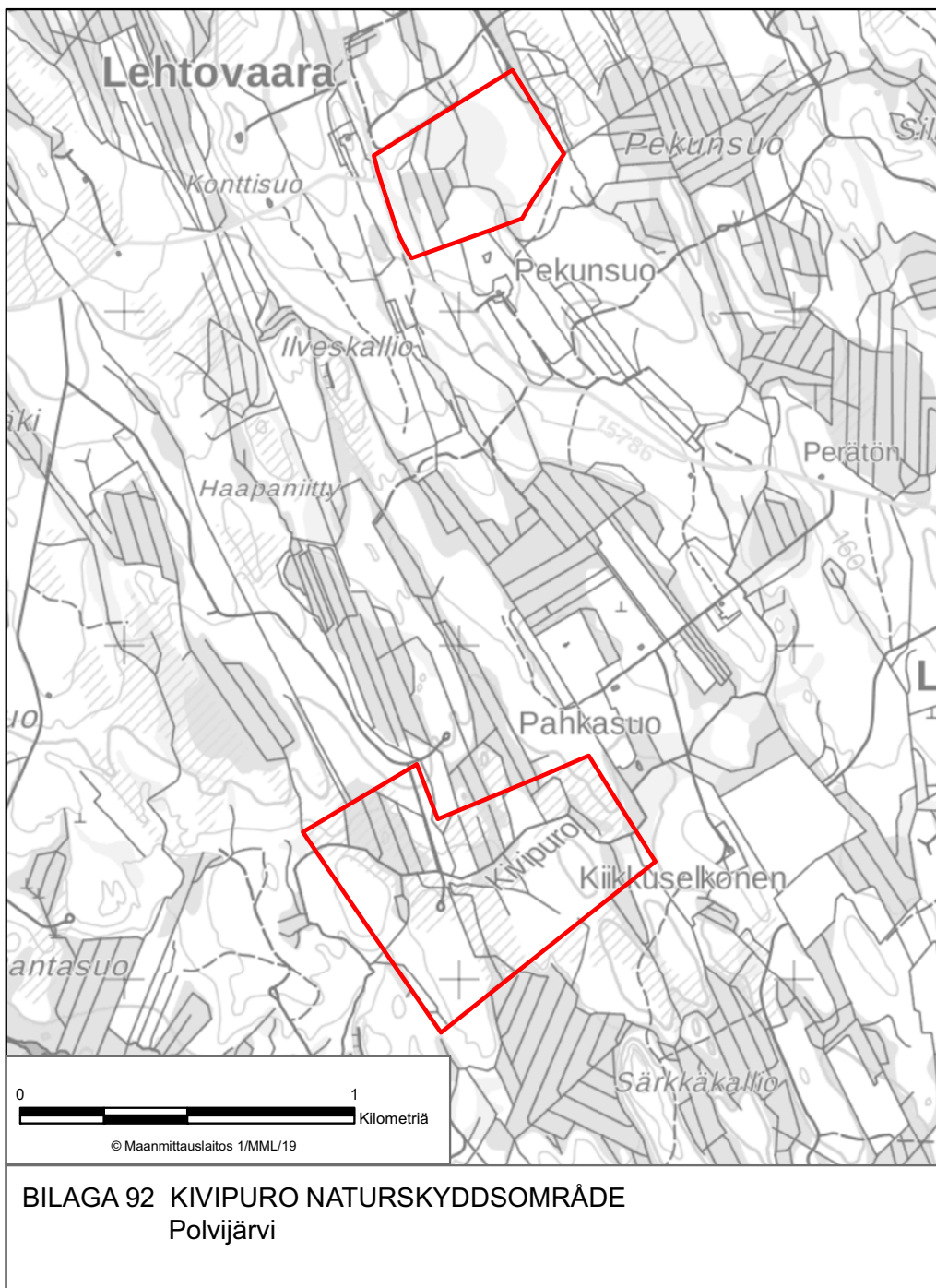


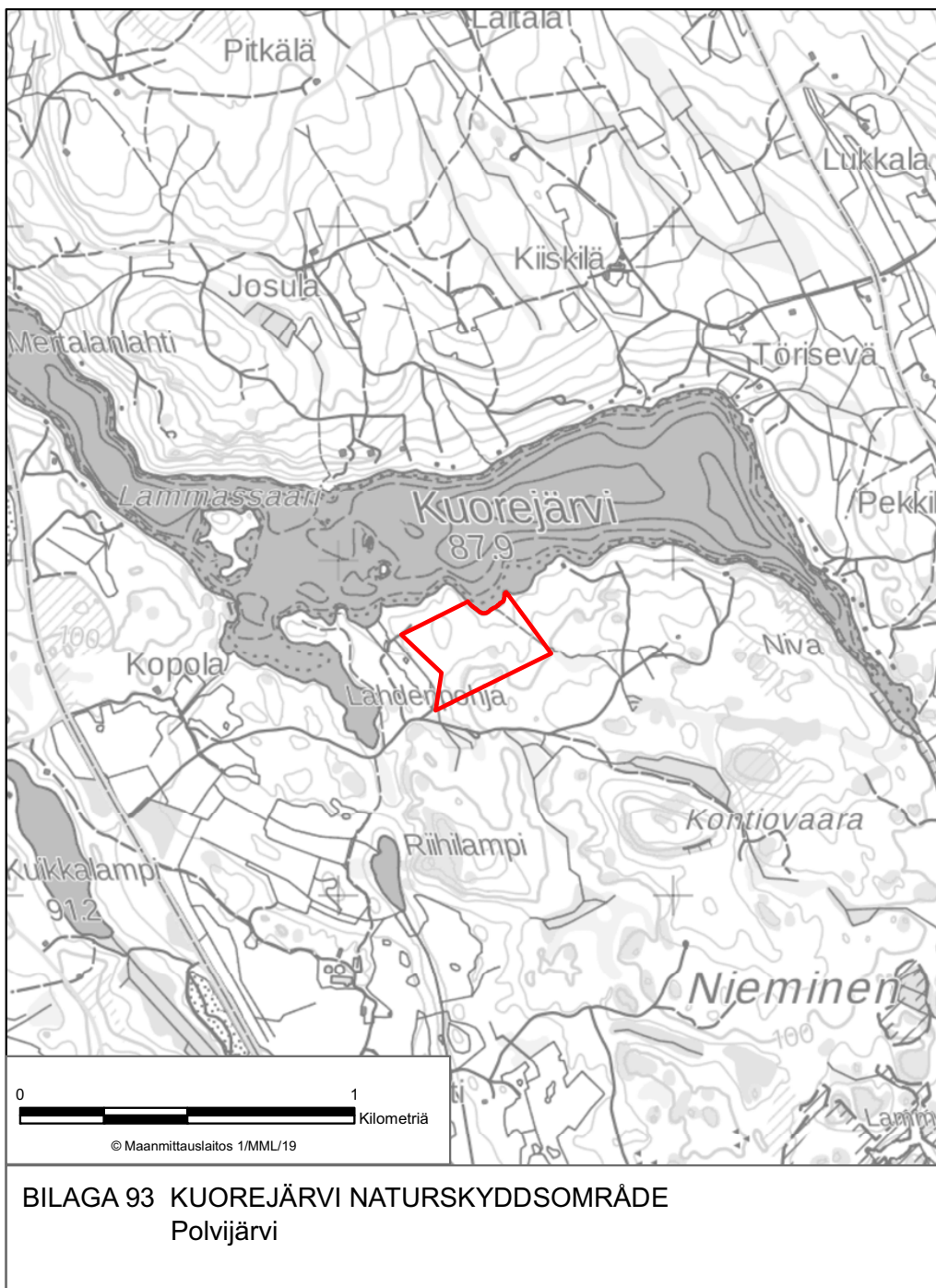




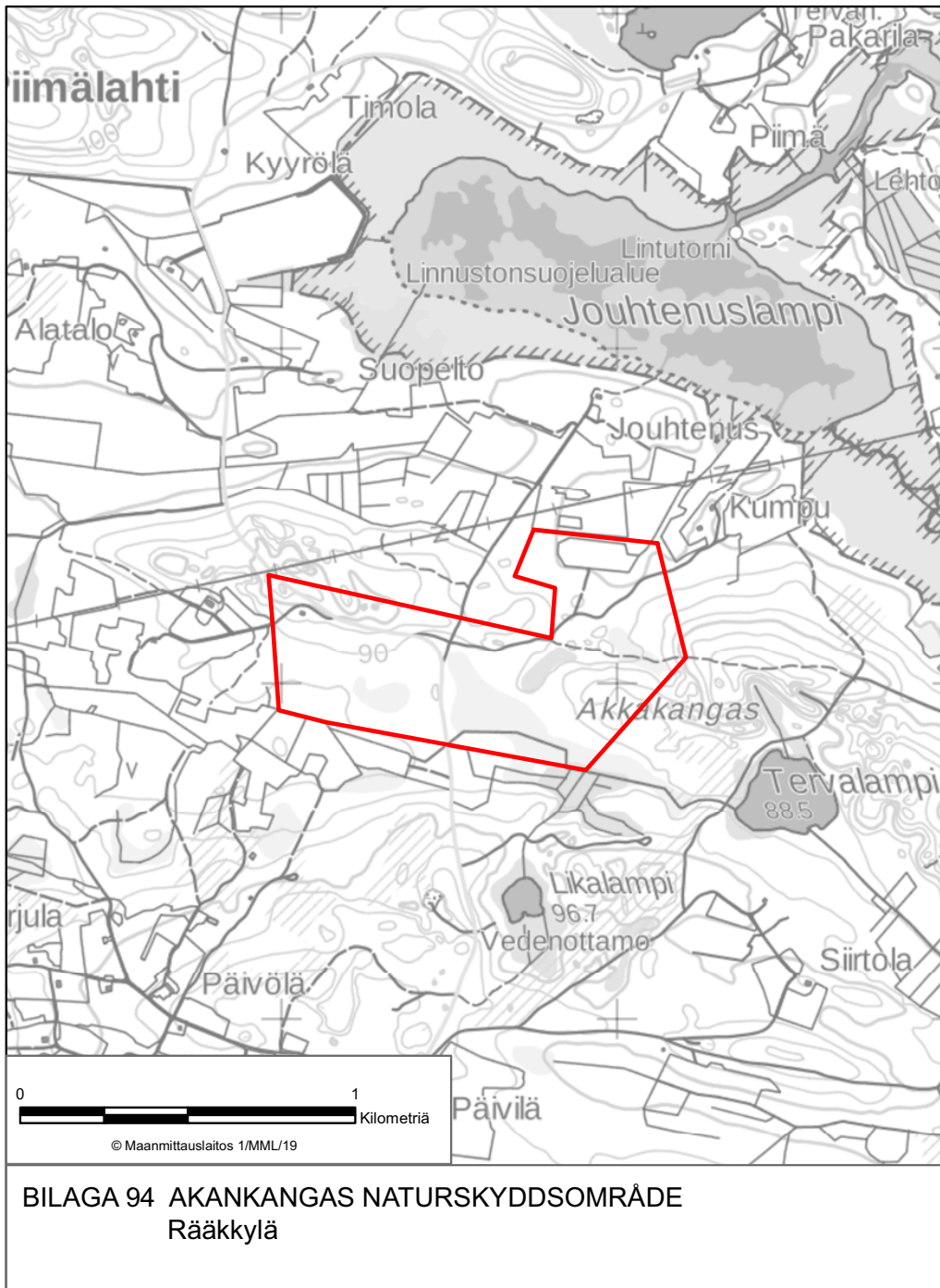








**BILAGA 93 KUOREJÄRVI NATURSKYDDSSOMRÅDE**  
Polvijärvi



**BILAGA 94 AKKANGANGAS NATURSKYDDSOMRÅDE**  
**Rääkkylä**

