

FINLANDS FÖRFATTNINGSSAMLING

Utgiven i Helsingfors den 18 februari 2021

140/2021

Statsrådets förordning om naturskyddsområden i landskapet Norra Karelen

I enlighet med statsrådets beslut föreskrivs med stöd av 17 § 1 mom. och 17 a § i naturvårdslagen (1096/1996), sådana de lyder i lag 58/2011:

1 §

Naturskyddsområdenas syfte

För att i landskapet Norra Karelen skydda representativa lundar, gamla skogar, myrar, fågelvåtmarker samt strand- och skärgårdsnatur, bevara det byggda kulturarvet och traditionella landskap samt för friluftsliv, undervisning och forskning inrättas de områden som avses i 2 § som sådana övriga naturskyddsområden som avses i 17 § i naturvårdslagen (1096/1996).

2 §

Läge och gränser

Naturskyddsområden är följande statsägda områden, vilkas gränser har märkts ut med en röd linje på kartorna i bilagorna 1–66:

Ilijansuo naturskyddsområde som omfattar ett område på cirka 168 hektar i Ilomants kommun (bilaga 1),

Kesonsuo naturskyddsområde som omfattar ett område på cirka 2 038 hektar i Ilomants kommun (bilaga 2),

Koitaajoki naturskyddsområde som omfattar ett område på cirka 3 514 hektar i Ilomants kommun (bilaga 3),

Koitere naturskyddsområde som omfattar ett område på cirka 559 hektar i Ilomants kommun (bilaga 4),

Korvinsuo naturskyddsområde som omfattar ett område på cirka 251 hektar i Ilomants kommun (bilaga 5),

Oinasvaara naturskyddsområde som omfattar ett område på cirka 249 hektar i Ilomants kommun (bilaga 6),

Patvi naturskyddsområde som omfattar ett område på cirka 1 614 hektar i Ilomants kommun och Lieksa stad (bilaga 7),

Petkeljärvi-Putkelanharju naturskyddsområde som omfattar ett område på cirka 2 034 hektar i Ilomants kommun (bilaga 8),

Puohtiinsuo naturskyddsområde som omfattar ett område på cirka 1 271 hektar i Ilomants kommun (bilaga 9),

Pönttövaara-Pahkavaara naturskyddsområde som omfattar ett område på cirka 452 hektar i Ilomants kommun och Lieksa stad (bilaga 10),

Rahesuso naturskyddsområde som omfattar ett område på cirka 256 hektar i Iломants kommun (bilaga 11),
Syväysjoki naturskyddsområde som omfattar ett område på cirka 201 hektar i Iломants kommun (bilaga 12),
Viitalahdensuo naturskyddsområde som omfattar ett område på cirka 298 hektar i Iломants kommun (bilaga 13),
Viitasuo naturskyddsområde som omfattar ett område på cirka 384 hektar i Iломants kommun (bilaga 14),
Herajärvi naturskyddsområde som omfattar ett område på cirka 141 hektar i Joensuu stad och Iломants kommun (bilaga 15),
Luostarinvaaansuo naturskyddsområde som omfattar ett område på cirka 273 hektar i Joensuu stad (bilaga 16),
Sammalussuo naturskyddsområde som omfattar ett område på cirka 247 hektar i Joensuu stad (bilaga 17),
Taka-aarnio naturskyddsområde som omfattar ett område på cirka 114 hektar i Joensuu stad (bilaga 18),
Valkeasuo naturskyddsområde som omfattar ett område på cirka 165 hektar i Joensuu stad (bilaga 19),
Autiokangas naturskyddsområde som omfattar ett område på cirka 106 hektar i Juuka kommun (bilaga 20),
Lehtovaara naturskyddsområde som omfattar ett område på cirka 127 hektar i Juuka kommun (bilaga 21),
Polvela naturskyddsområde som omfattar ett område på cirka 673 hektar i Juuka kommun (bilaga 22),
Purolanvaara naturskyddsområde som omfattar ett område på cirka 102 hektar i Juuka kommun (bilaga 23),
Ritoniemi naturskyddsområde som omfattar ett område på cirka 110 hektar i Juuka kommun (bilaga 24),
naturskyddsområdet vid Vaikkojoki myrmarker som omfattar ett område på cirka 477 hektar i Juuka kommun (bilaga 25),
Vuoripuro naturskyddsområde som omfattar ett område på cirka 216 hektar i Juuka kommun och Nurmes stad (bilaga 26),
naturskyddsområdet vid karelska Pyhäjärvi som omfattar ett område på cirka 593 hektar i Kitee stad och Parikkala kommun (bilaga 27),
Partiissuo naturskyddsområde som omfattar ett område på cirka 303 hektar i Kitee stad (bilaga 28),
Huuhkajanvaara naturskyddsområde som omfattar ett område på cirka 105 hektar i Kontiolahti kommun (bilaga 29),
Huurunrinne naturskyddsområde som omfattar ett område på cirka 392 hektar i Kontiolahti kommun och Lieksa stad (bilaga 30),
Jouhteninen naturskyddsområde som omfattar ett område på cirka 165 hektar i Kontiolahti kommun (bilaga 31),
Kolvananuuro naturskyddsområde som omfattar ett område på cirka 183 hektar i Kontiolahti kommun och Joensuu stad (bilaga 32),
Palojoki naturskyddsområde som omfattar ett område på cirka 200 hektar i Kontiolahti kommun (bilaga 33),
Jongunjoki naturskyddsområde som omfattar ett område på cirka 331 hektar i Lieksa stad (bilaga 34),
Korkea-aho-Viharinjärvi naturskyddsområde som omfattar ett område på cirka 231 hektar i Lieksa stad (bilaga 35),
Koskutkangas naturskyddsområde som omfattar ett område på cirka 299 hektar i Lieksa stad (bilaga 36),

Kuikkasuo naturskyddsområde som omfattar ett område på cirka 113 hektar i Lieksa stad (bilaga 37),
Laklajärvi naturskyddsområde som omfattar ett område på cirka 232 hektar i Lieksa stad (bilaga 38),
naturskyddsområdet vid östgränsen i Lieksa som omfattar ett område på cirka 675 hektar i Lieksa stad (bilaga 39),
Miikkulankangas-Anttosenkangas naturskyddsområde som omfattar ett område på cirka 115 hektar i Lieksa stad (bilaga 40),
Päävaara-Särkkälammit naturskyddsområde som omfattar ett område på cirka 289 hektar i Lieksa stad (bilaga 41),
Reposuo-Kalliolahdensuo naturskyddsområde som omfattar ett område på cirka 853 hektar i Lieksa stad (bilaga 42),
Ritosärkkä naturskyddsområde som omfattar ett område på cirka 706 hektar i Lieksa stad (bilaga 43),
Saarijärvi naturskyddsområde som omfattar ett område på cirka 113 hektar i Lieksa stad (bilaga 44),
Sinivaara-Massivaara naturskyddsområde som omfattar ett område på cirka 279 hektar i Lieksa stad (bilaga 45),
Sokovaara naturskyddsområde som omfattar ett område på cirka 112 hektar i Lieksa stad (bilaga 46),
Särkilamminkangas naturskyddsområde som omfattar ett område på cirka 112 hektar i Lieksa stad (bilaga 47),
Tolkeenvaara naturskyddsområde som omfattar ett område på cirka 288 hektar i Lieksa stad (bilaga 48),
Ukonsärkkä-Jäkäläkangas naturskyddsområde som omfattar ett område på cirka 1 710 hektar i Lieksa stad (bilaga 49),
Verkkovaara naturskyddsområde som omfattar ett område på cirka 202 hektar i Lieksa stad (bilaga 50),
Kuoppasuo naturskyddsområde som omfattar ett område på cirka 163 hektar i Nurmes stad (bilaga 51),
Leiviskänkalliot naturskyddsområde som omfattar ett område på cirka 148 hektar i Nurmes stad (bilaga 52),
Mujejärvi naturskyddsområde som omfattar ett område på cirka 2 292 hektar i Nurmes stad (bilaga 53),
Murtovaara naturskyddsområde som omfattar ett område på cirka 1 085 hektar i Nurmes stad (bilaga 54),
Mustinvaara naturskyddsområde som omfattar ett område på cirka 542 hektar i Nurmes stad (bilaga 55),
Pahavaara naturskyddsområde som omfattar ett område på cirka 234 hektar i Nurmes stad (bilaga 56),
Paistinvaara naturskyddsområde som omfattar ett område på cirka 1 500 hektar i Nurmes stad och Kuhmo kommun (bilaga 57),
Piilopirtinaho-Marjomäki naturskyddsområde som omfattar ett område på cirka 608 hektar i Nurmes stad och Sotkamo kommun (bilaga 58),
naturskyddsområdet i Pielisjärvi skärgård som omfattar ett område på cirka 195 hektar i städerna Nurmes och Lieksa (bilaga 59),
Raesärkkä naturskyddsområde som omfattar ett område på cirka 595 hektar i Nurmes stad (bilaga 60),
Salmijärvi naturskyddsområde som omfattar ett område på cirka 151 hektar i Nurmes stad (bilaga 61),
Viurusuo naturskyddsområde som omfattar ett område på cirka 367 hektar i Outokumpu stad (bilaga 62),

Hanhisuo naturskyddsområde som omfattar ett område på cirka 171 hektar i Polvijärvi kommun (bilaga 63),

Nisäjärvi naturskyddsområde som omfattar ett område på cirka 146 hektar i Polvijärvi kommun (bilaga 64),

Veihtisuo naturskyddsområde som omfattar ett område på cirka 162 hektar i Polvijärvi kommun (bilaga 65),

Viklinrimpi naturskyddsområde som omfattar ett område på cirka 1 004 hektar i Polvijärvi kommun (bilaga 66).

3 §

Fridlysningsbestämmelser

De fridlysningsbestämmelser som ska tillämpas på naturskyddsområden som inrättats genom denna förordning finns i 17 a § i naturvårdslagen.

Med avvikelse från vad som anges i de fridlysningsbestämmelser som avses i 1 mom. är följande åtgärder tillåtna:

1) älgjakt från och med den 1 oktober till och med den 15 januari samt jakt på vildsvin från och med den 1 september till och med den 28 februari i naturskyddsområdena i Ilajansuo, Kesonsuo, Koitajoki, Korvinsuo, Oinasvaara, Patvi, Puohtiinsuo, Petkeljärvi-Putkelanharju, Pönttövaara-Pahkavaara, Rahesuo, Viitasuo, Herajärvi, Luostarivaaransuo, Sammalussuo, Valkeasuo, Autiokangas, Lehtovaara, Polvela, Päävaara-Särkkälammitt, Ritoniemi, vid Vaikkojoki myrmarker, i Vuoripuro, karelska Pyhäjärvi, Partiissuo, Huuhkajanvaara, Huurunrinne, Palojoki, Jongunjoki, Korkea-aho-Viharinjärvi, Koskutkangas, Kuikkasuo, Laklajärvi, vid östgränsen i Lieksa, i Miikkulankangas-Anttosenkangas, Ritosärkkä, Sinivaara-Massivaara, Sokovaara, Särkilamminkangas, Tolkeenvaara, Ukonsärkkä-Jäkäläkangas, Verkkovaara, Leiviskänkalliot, Mujejärvi, Mustinvaara, Pahavaara, Raesärkät, Salmijärvi, Viurusuo, Hanhisuo, Nisäjärvi, Veihtisuo, Kuoppasuo, Murtovaara, Taka-Aarnio, Purolanvaara, Viitalahdensuo och Viklinrimpi samt i naturskyddsområdena i Paistinvaara och Piilopirtinaho-Marjomäki på de områden som är belägna i landskapet Norra Karelen.

2) jakt på skogshare och fälthare från och med den 1 september till och med den 28 februari i naturskyddsområdena i Ilajansuo, Kesonsuo, karelska Pyhäjärvi, Viklinrimpi, Koitajoki, Oinasvaara, vid Vaikkojoki myrmarker, i Ritoniemi, Polvela, Päävaara-Särkkälammitt, Sammalussuo, Puohtiinsuo, Purolanvaara, Sokovaara, Patvi, Petkeljärvi-Putkelanharju, Pönttövaara-Pahkavaara, Rahesuo, Huuhkajanvaara, Huurunrinne, Koskutkangas, vid östgränsen i Lieksa, i Ukonsärkkä-Jäkäläkangas, Ritosärkkä, Sinivaara-Massivaaran, Korkea-aho-Viharinjärvi, Raesärkät, Jongunjoki, Veihtisuo, Tolkeenvaara, Särkilamminkangas, Salmijärvi, Mustinvaara, Pahavaara, Verkkovaara, Mujejärvi, Leiviskänkalliot, Murtovaara, Miikkulankangas-Anttosenkangas, Viitalahdensuo, Laklajärvi, Viurusuo och Vuoripuro samt i naturskyddsområdena i Paistinvaara och Piilopirtinaho-Marjomäki på de områden som är belägna i landskapet Norra Karelen.

3) jakt på orre och tjäder i naturskyddsområdena i Korvinsuo, Oinasvaara, vid Vaikkojoki myrmarker, i Päävaara-Särkkälammitt, Ritoniemi, Polvela, Sammalussuo, Puohtiinsuo, Purolanvaara, Sokovaara, Patvi, Petkeljärvi-Putkelanharju, Pönttövaara-Pahkavaara, Koskutkangas, vid östgränsen i Lieksa, i Ukonsärkkä-Jäkäläkangas, Ritosärkkä, Sinivaara-Massivaara, Korkea-aho-Viharinjärvi, Raesärkät, Jongunjoki, Tolkeenvaara, Särkilamminkangas, Salmijärvi, Mustinvaara, Mujejärvi, Pahavaara, Verkkovaara, Leiviskänkalliot, Murtovaara, Miikkulankangas-Anttosenkangas, Viitalahdensuo, Laklajärvi och Vuoripuro samt i naturskyddsområdena i Paistinvaara och Piilopirtinaho-Marjomäki på de områden som är belägna i landskapet Norra Karelen.

4) jakt på mink och mårhund med stöd av tillstånd enligt 46 § i jaktlagen (615/1993) från och med den 1 september till och med den 28 februari i naturskyddsområdena i Koi-

tajoki, Patvi, Pönttövaara-Pahkavaara, Koskutkangas, vid östgränsen i Lieksa, i Ukonsärkkä-Jäkäläkangas, Ritosärkkä, Korkea-aho-Viharinjärvi, Raesärkkä, Jongunjoki, Tolkeenvaara, Särkilamminkangas, Salmijärvi, Mustinvaara, Mujejärvi, Leiviskänkalliot, Murtovaara, Miikkulankangas-Anttosenkangas, Viitalahdensuo, Laklajärvi och Vuoripuro samt i naturskyddsområdena i Paistinvaara och Piilopirtinaho-Marjomäki på de områden som är belägna i landskapet Norra Karelen,

5) rävjakt från och med den 1 september till och med den 28 februari i naturskyddsområdena i Kesonsuo, Koitajoki, Puohtiinsuo, Petkeljärvi-Putkelanharju, Rahesuo, karelska Pyhäjärvi, Miikkulankangas-Anttosenkangas, Viurusuo, Nisjärvi och Viklinrimpi;

6) åtgärder i anslutning till underhåll och skötsel av el- och vattenledningar samt brunn och observationsrör i anknytning till Lavalampi vattentäkt samt byggande av en ny vattenledning i Viklinrimpi naturskyddsområde,

7) underhåll och skötsel av snöskoterspår som vid denna förordnings ikraftträdande finns i naturskyddsområdena i Mujejärvi, Mustinvaara, Vuoripuro, Ritosärkkä, Ukonsärkkä-Jäkäläkangas, Puohtiinsuo, Petkeljärvi-Putkelanharju, Paistinvaara, Reposuo-Kalliolahdensuo, Miikkulankangas-Anttosenkangas, Luostarinvaaransuo, Valkeasuo och Viurusuo samt obetydlig eller tillfällig förflyttning av uppdragna spår,

8) åtgärder som hänför sig till underhåll av telemast och signalstation som vid denna förordnings ikraftträdande finns i Verkkovaara naturskyddsområde,

9) smärre åtgärder i anslutning till underhåll av vintervägar och körstråk som vid denna förordnings ikraftträdande finns i Sammalussuo och Miikkulankangas-Anttosenkangas naturskyddsområden samt smärre åtgärder i anslutning till inrättande och användning av körstråk i Paistinvaara naturskyddsområde,

10) underhåll och istandsättning av diken för nödvändiga torrlägningsbehov som avser områden utanför naturskyddsområdet.

4 §

Ikraftträdande

Denna förordning träder i kraft den 1 maj 2021.

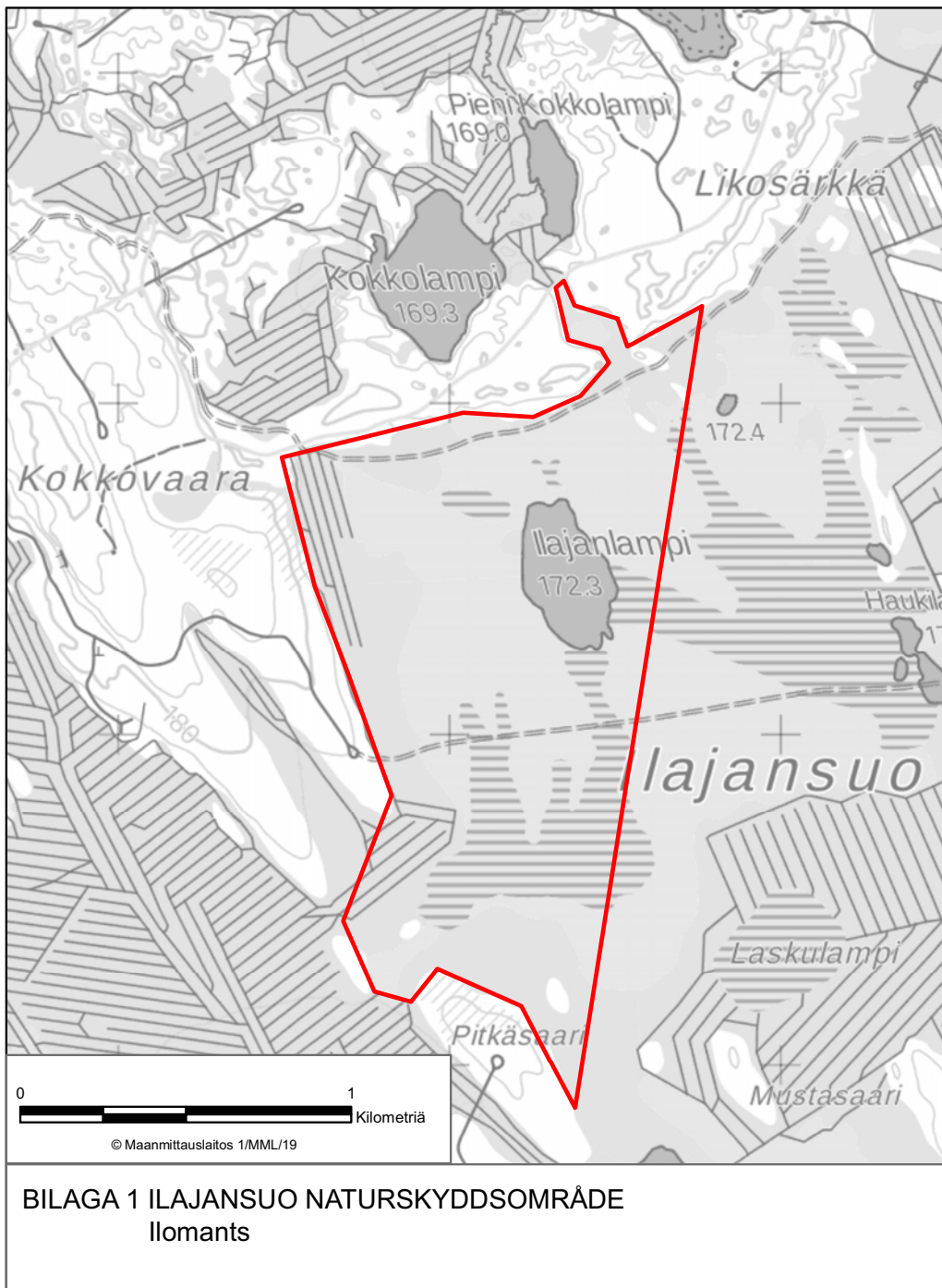
Genom denna förordning upphävs i förordningen om skydd av gamla skogar (1115/1993) 2 § 1 mom. 51 och 52 punkten samt i lagen om avsättande av staten tillhöriga områden till myrskyddsområden (801/1985) 1 § 1 mom. 26 punkten.

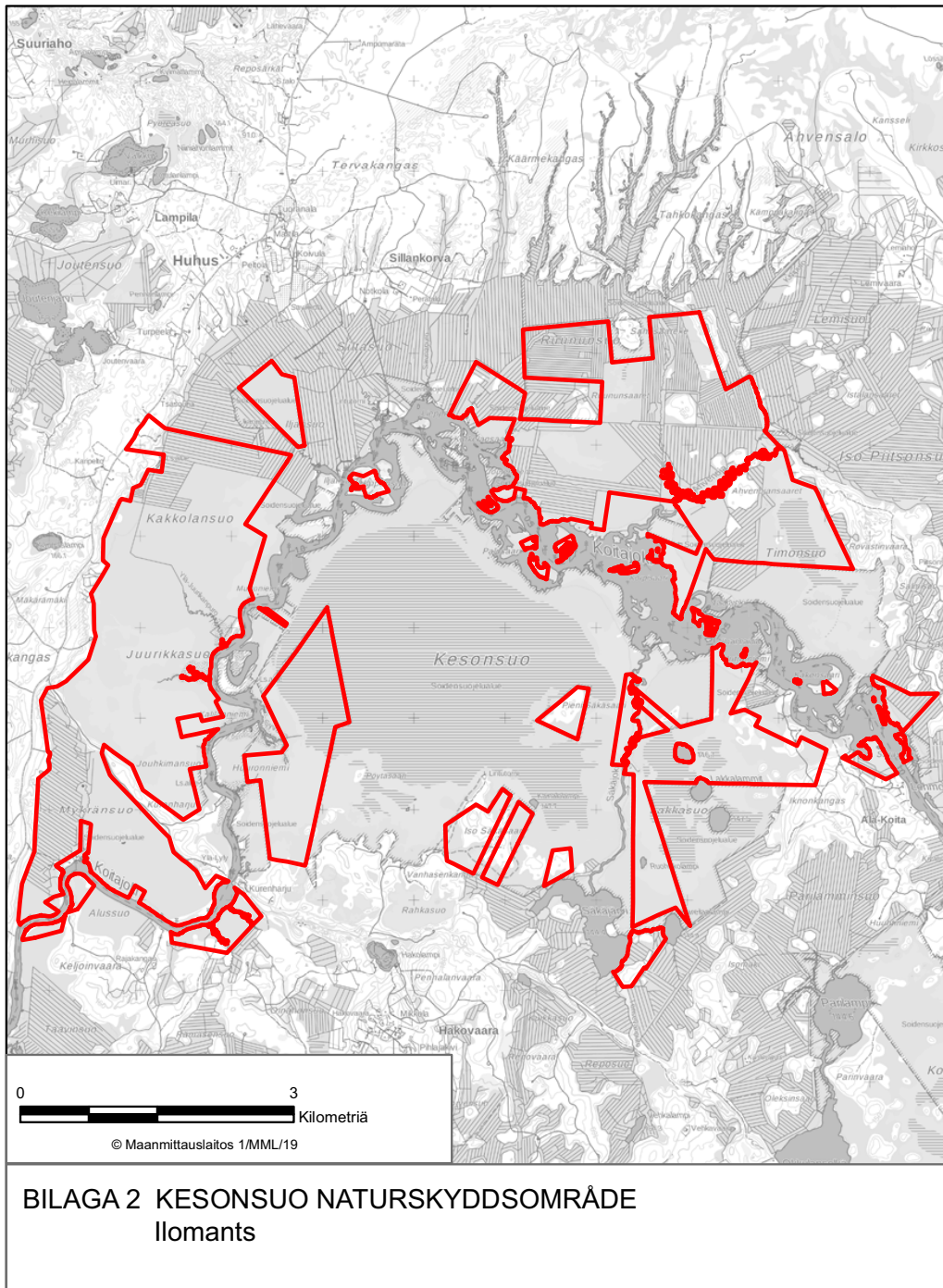
Jakt enligt de avtal om jaktarrande som gällde vid förordningens ikraftträdande får oberoende av 3 § fortgå till den 31 december 2023.

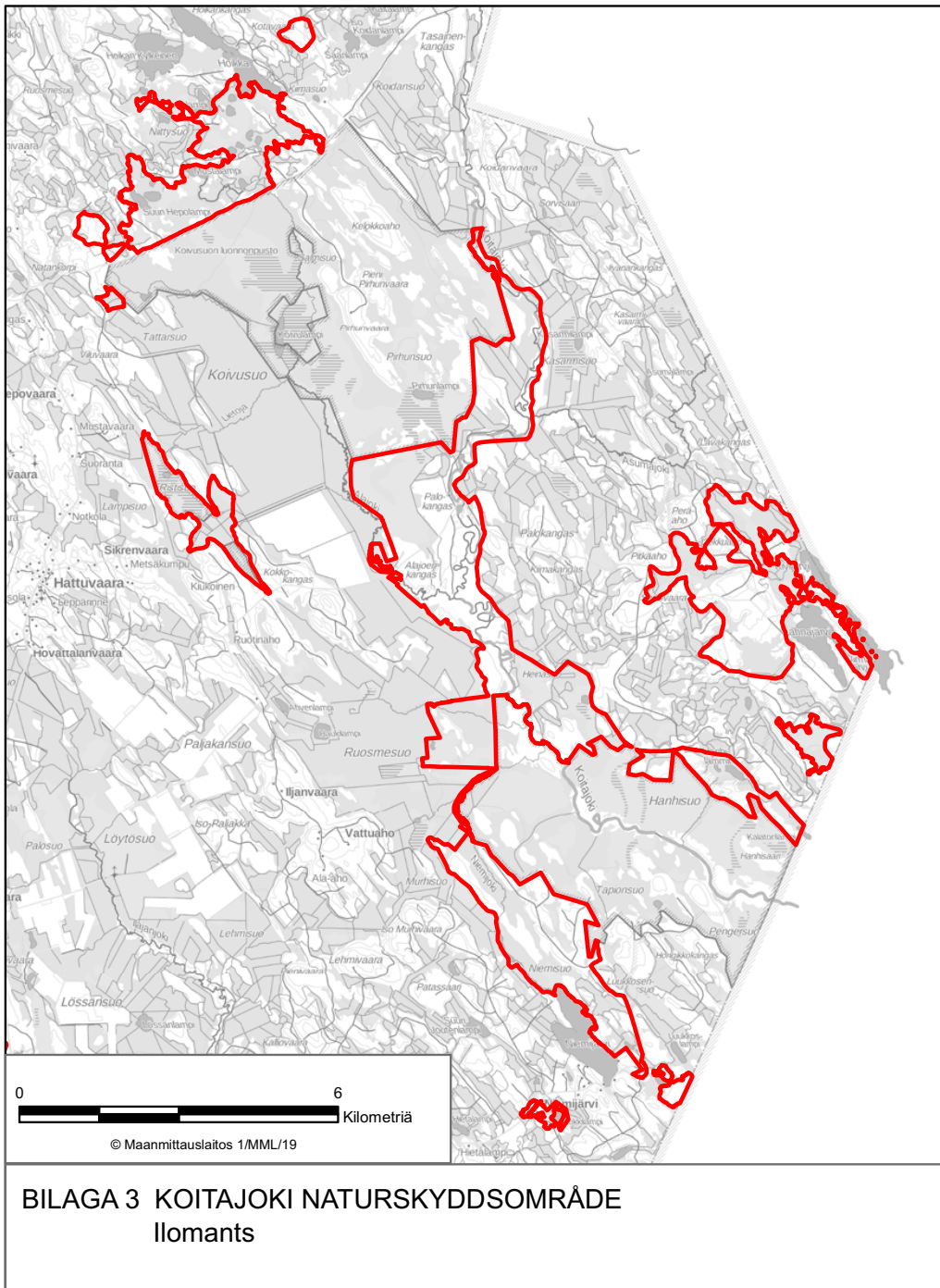
Helsingfors den 11 februari 2021

Miljö- och klimatminister Krista Mikkonen

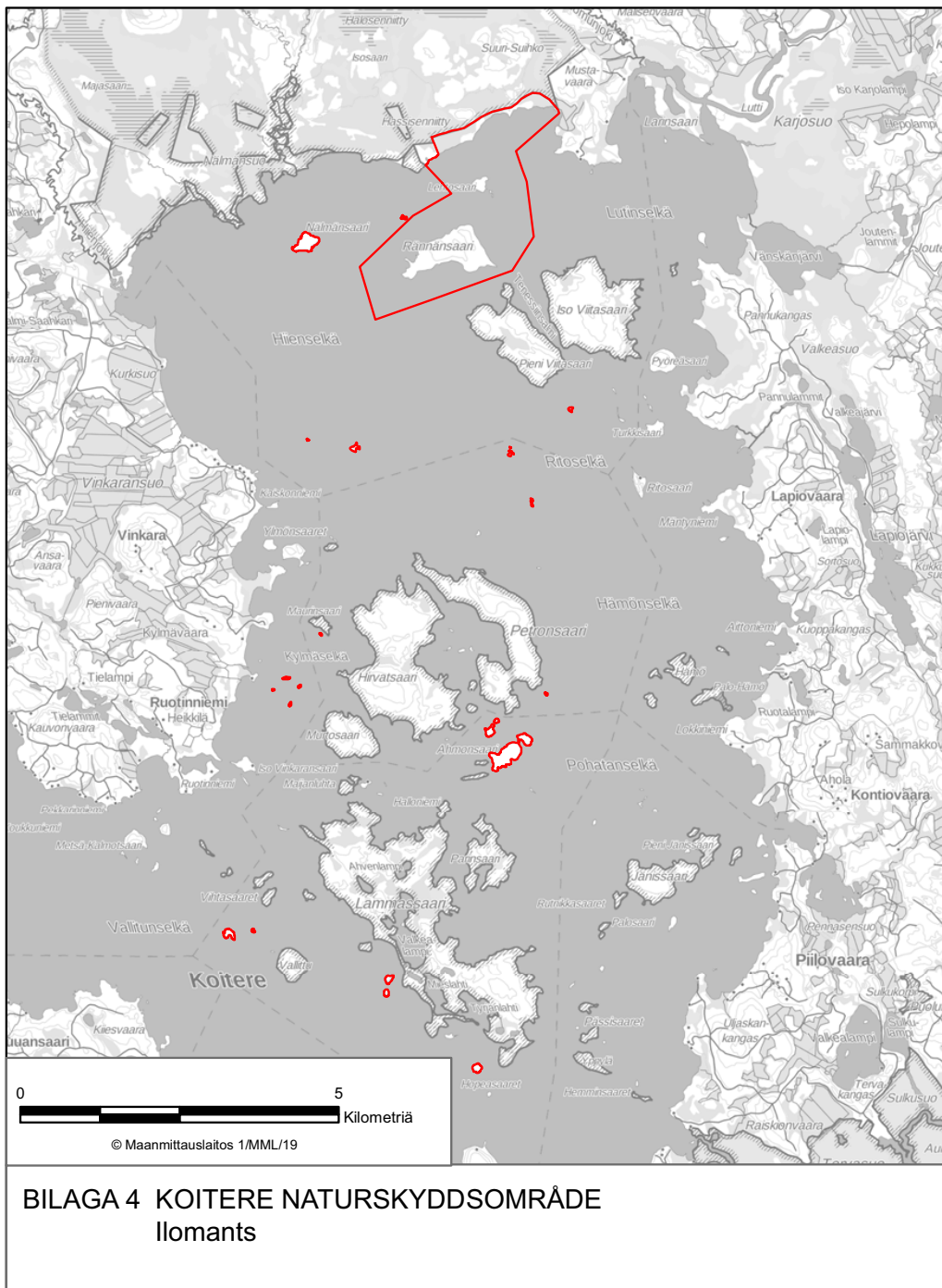
Lagstiftningsråd Johanna Korpi

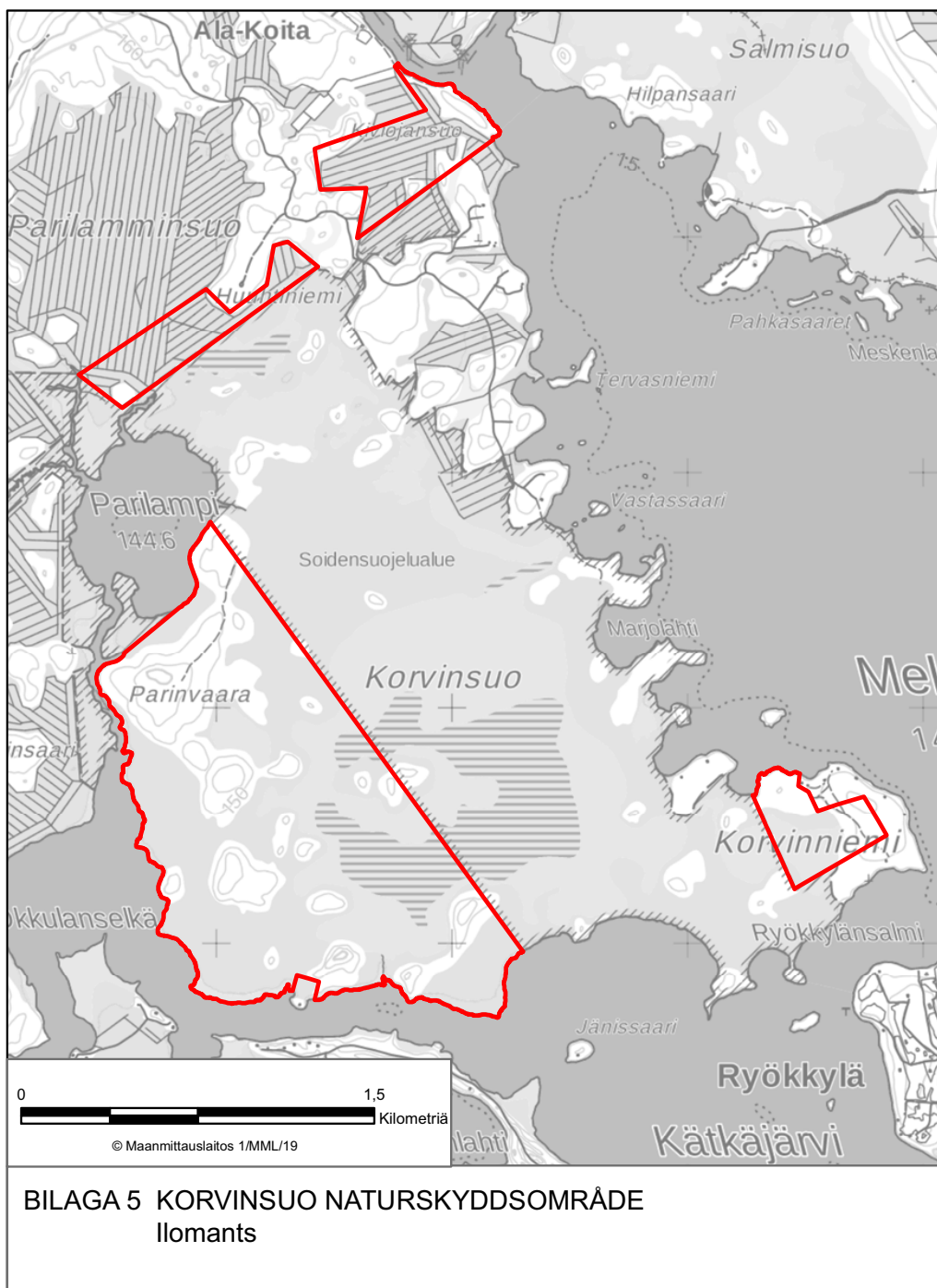


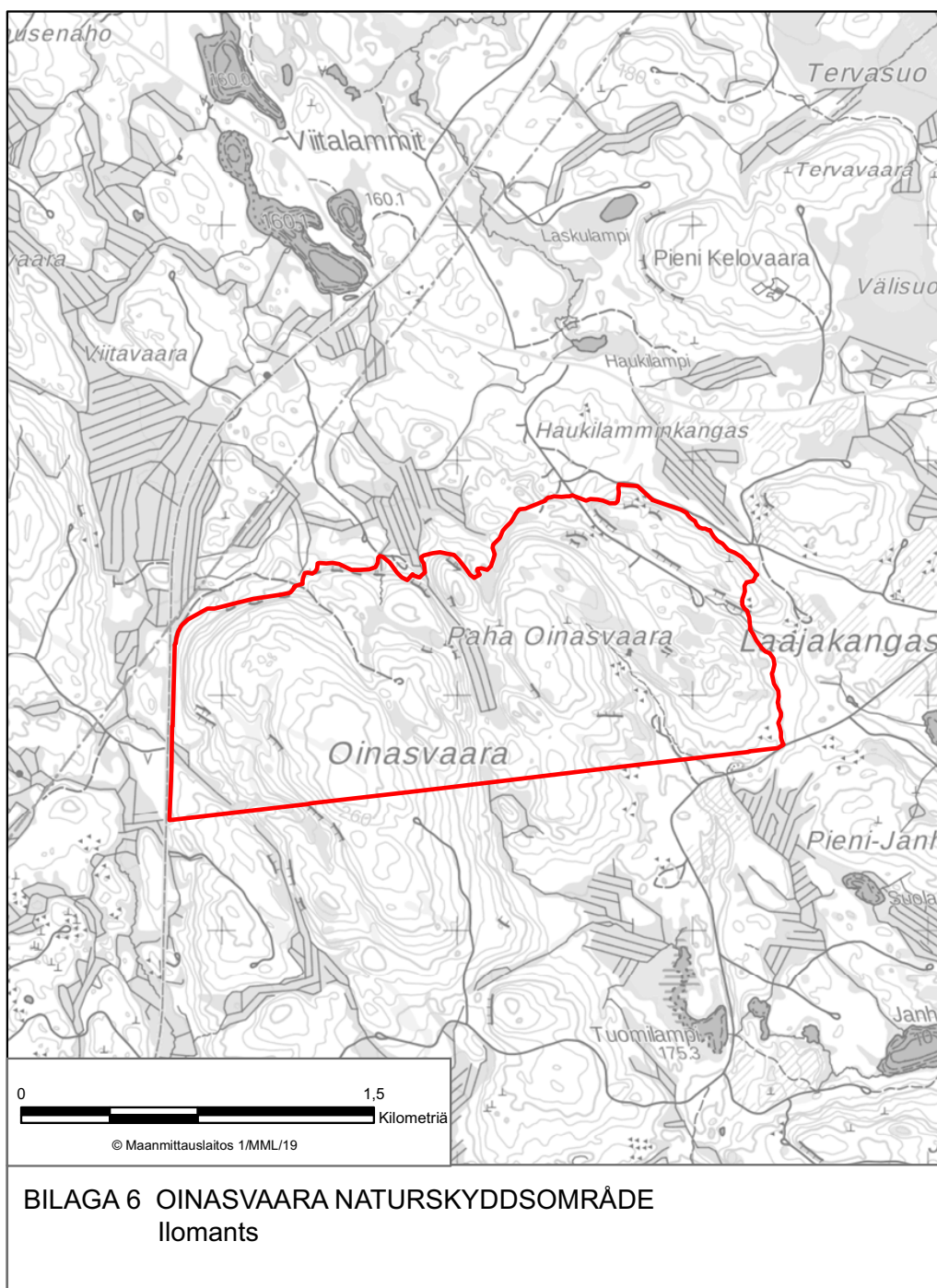


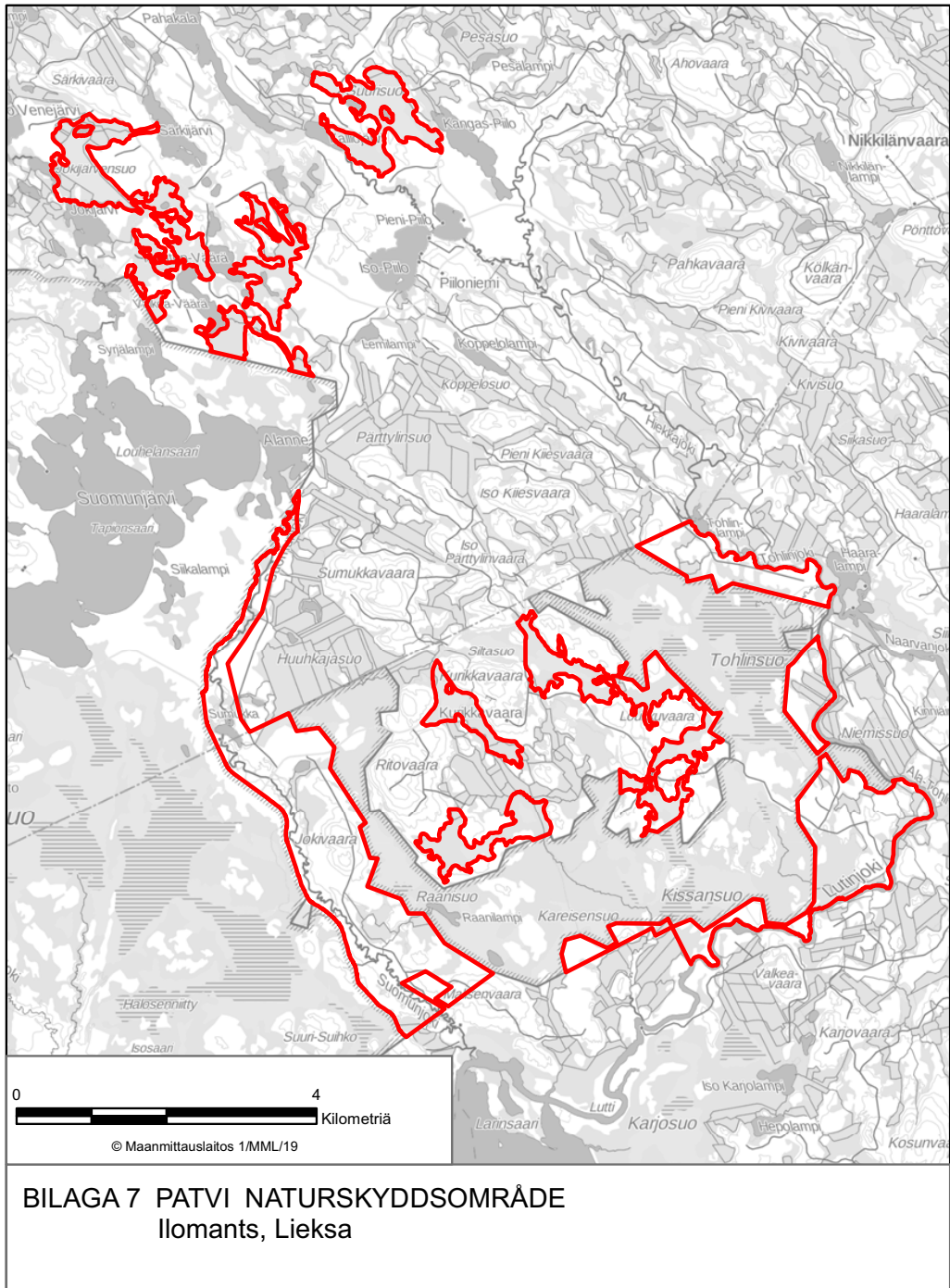


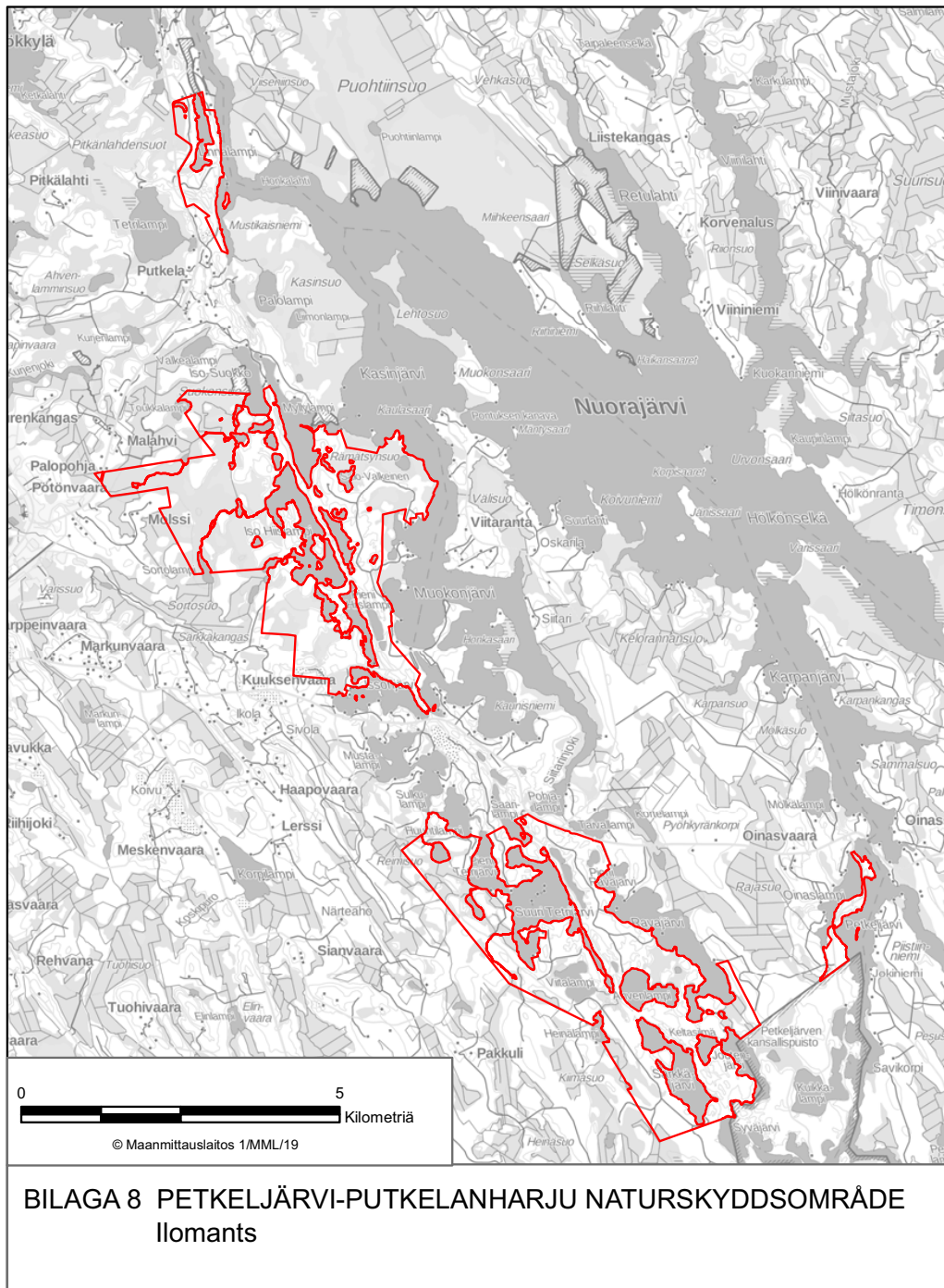
BILAGA 3 KOITAJOKI NATURSKYDDSSOMRÅDE
Ilomants

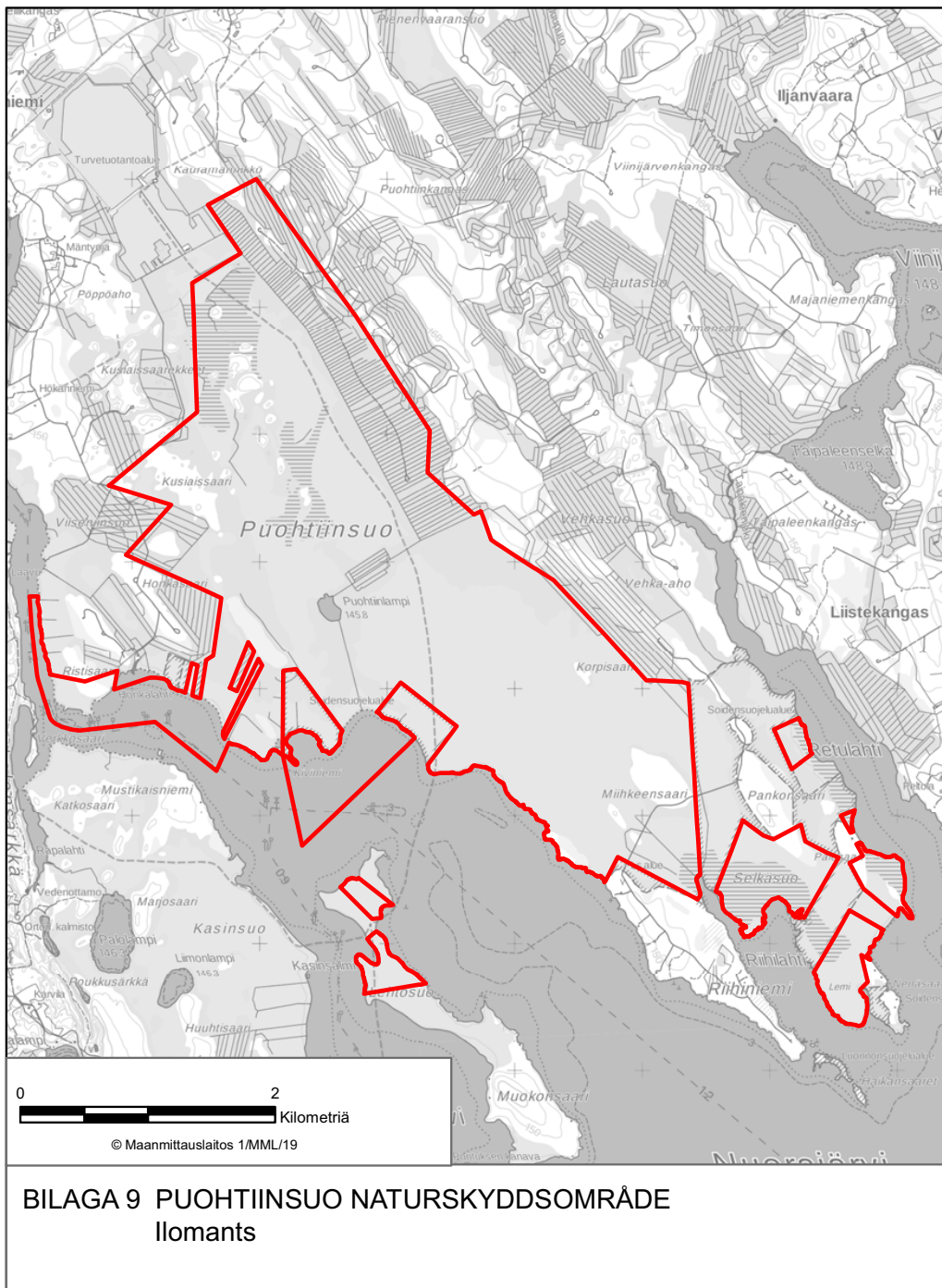


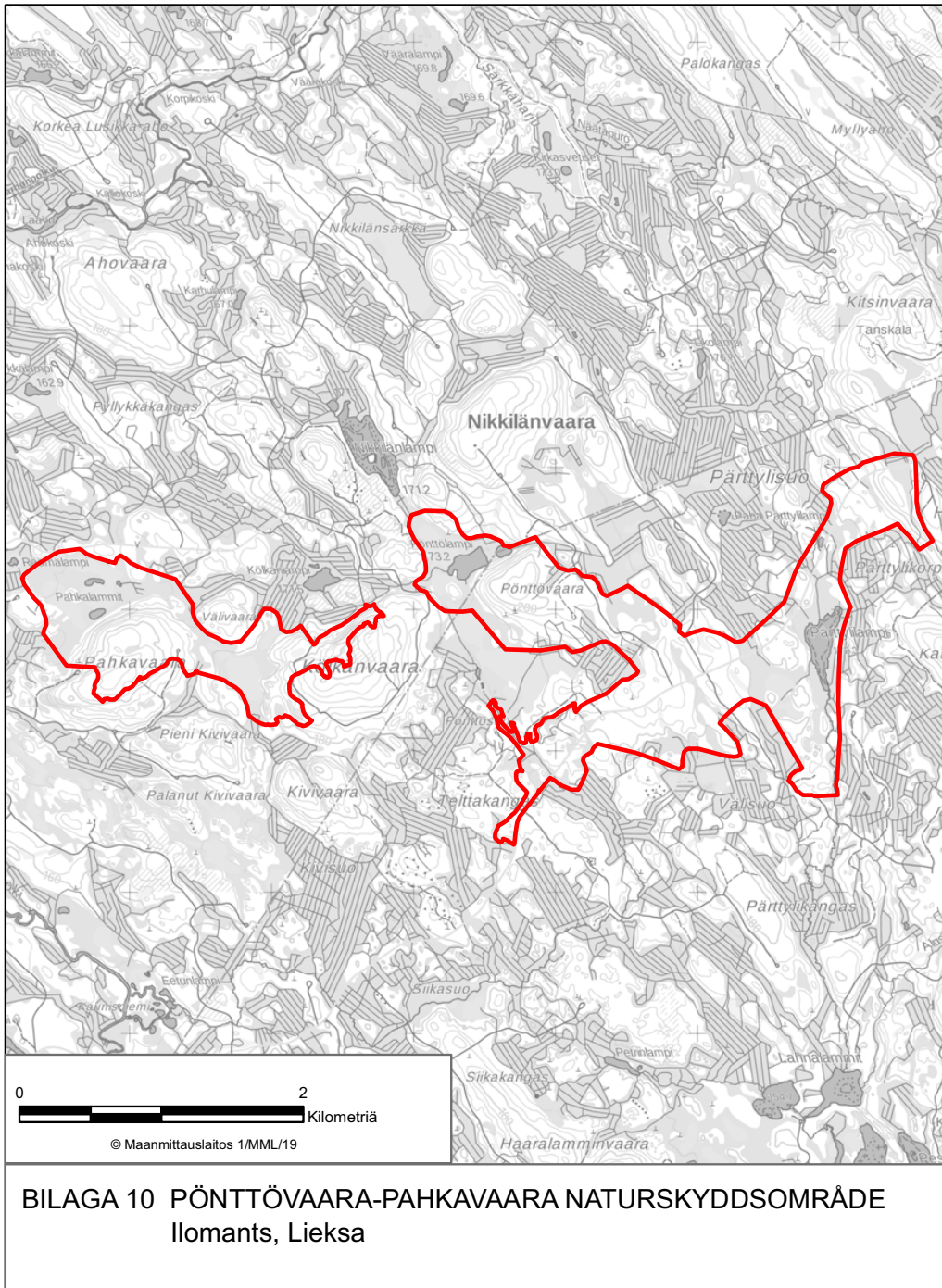


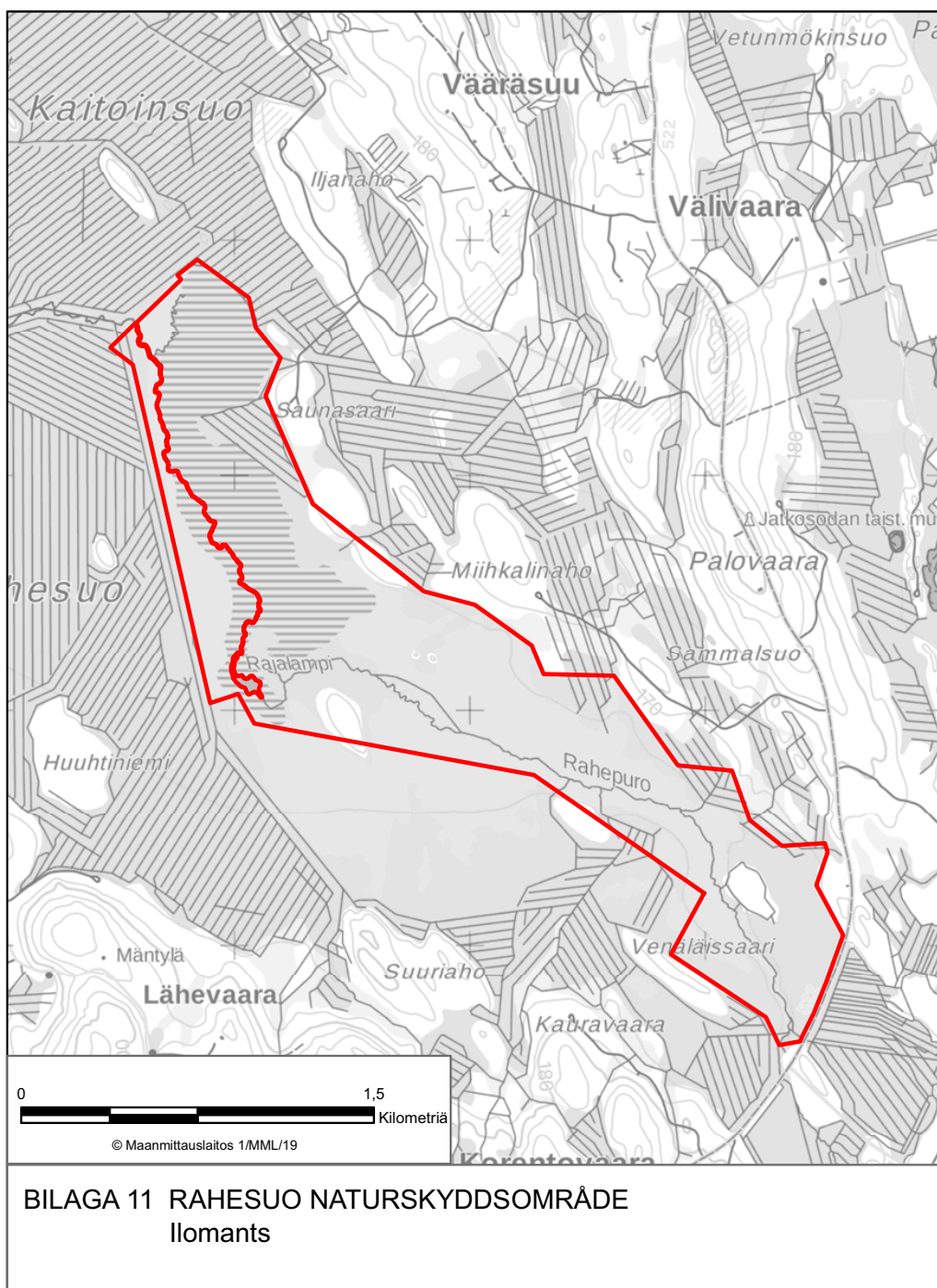


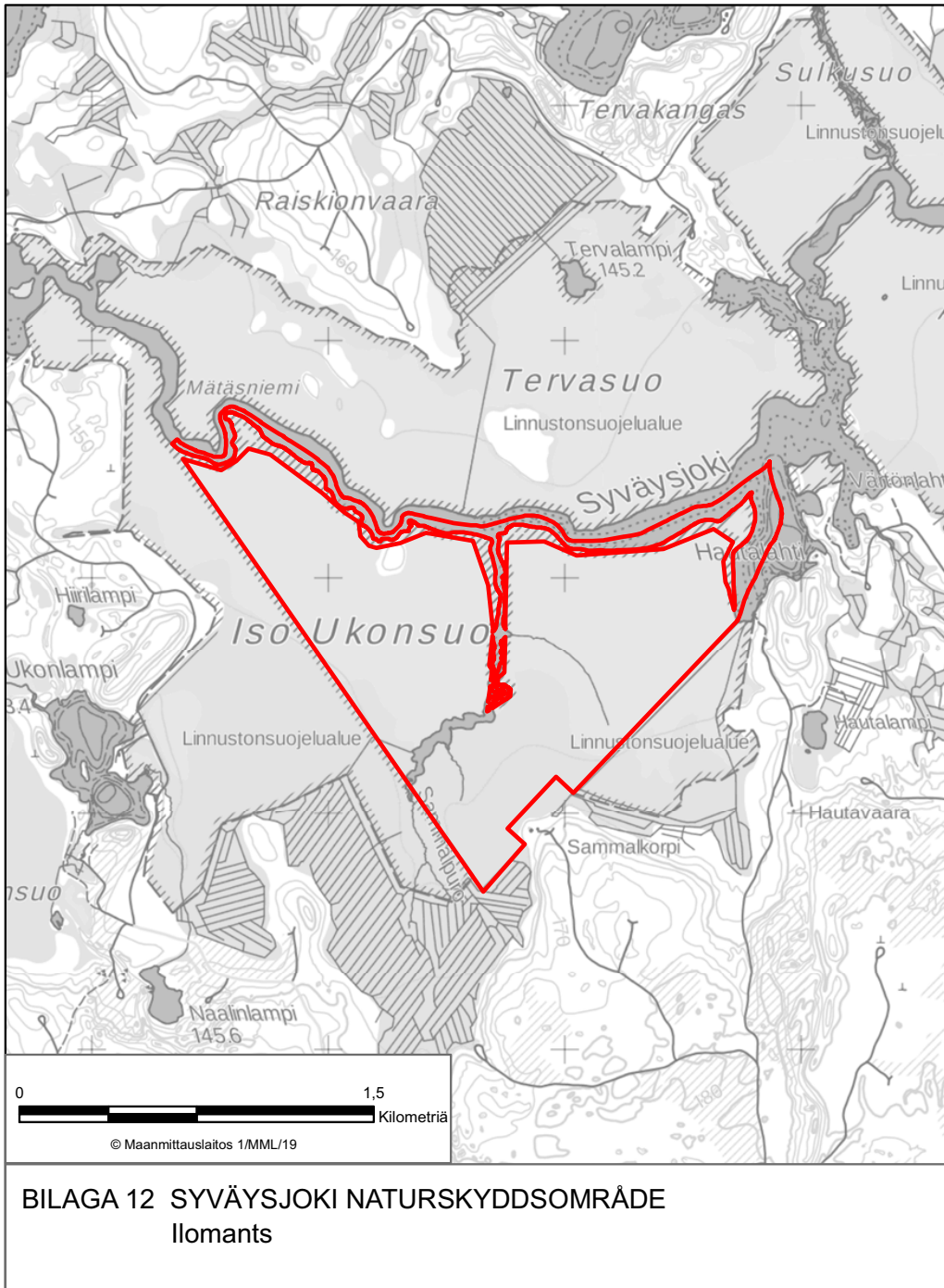


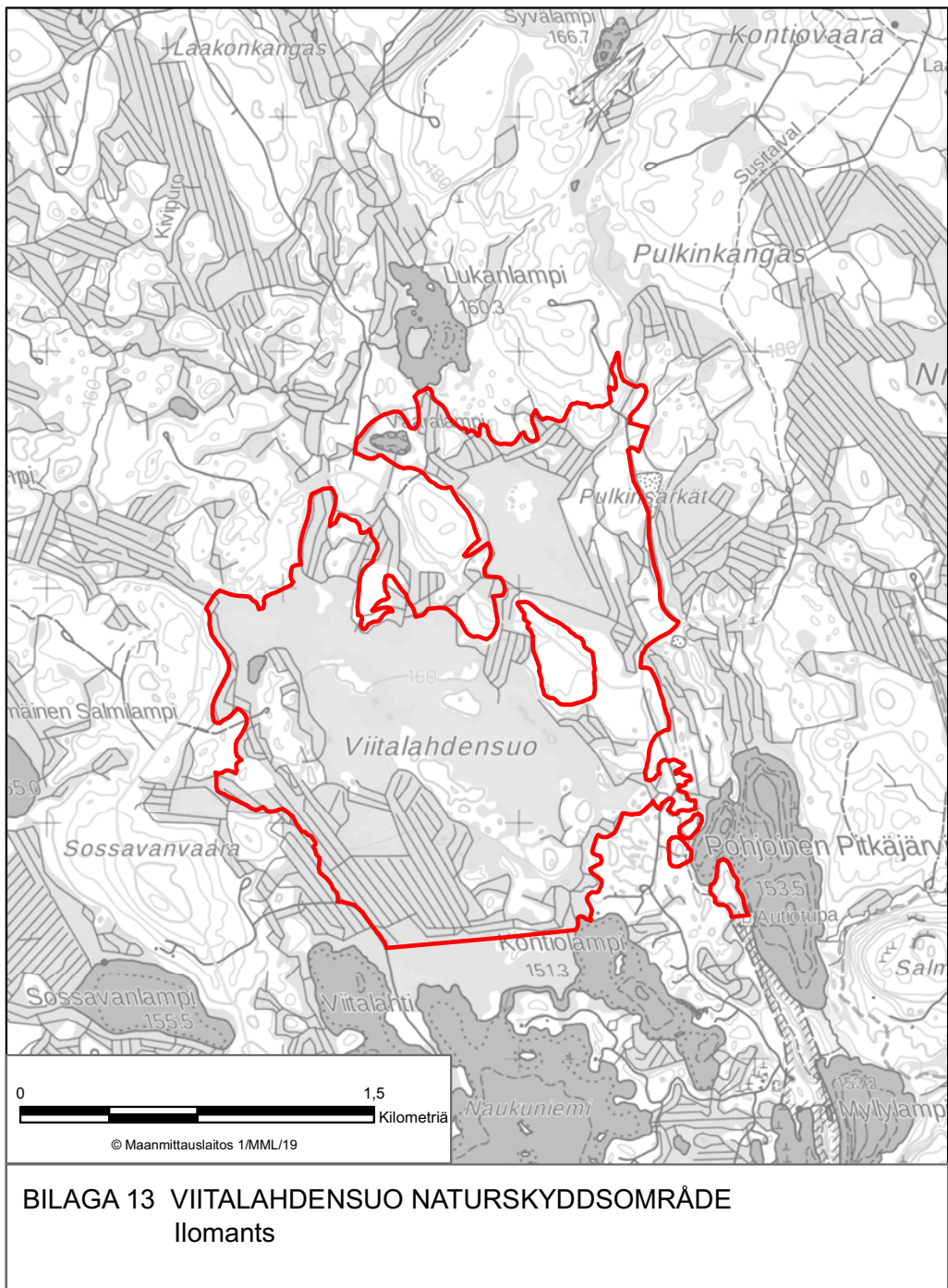


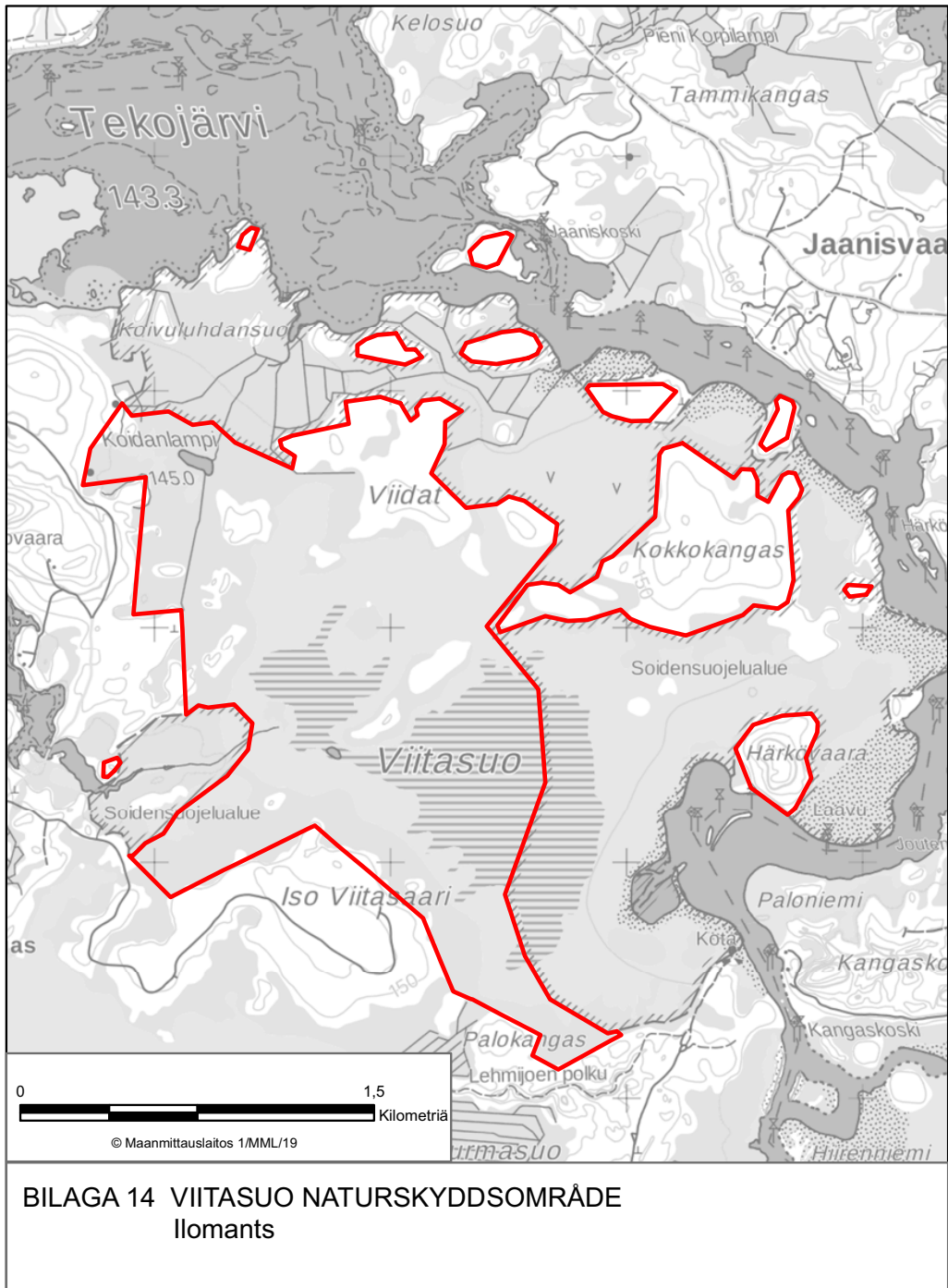


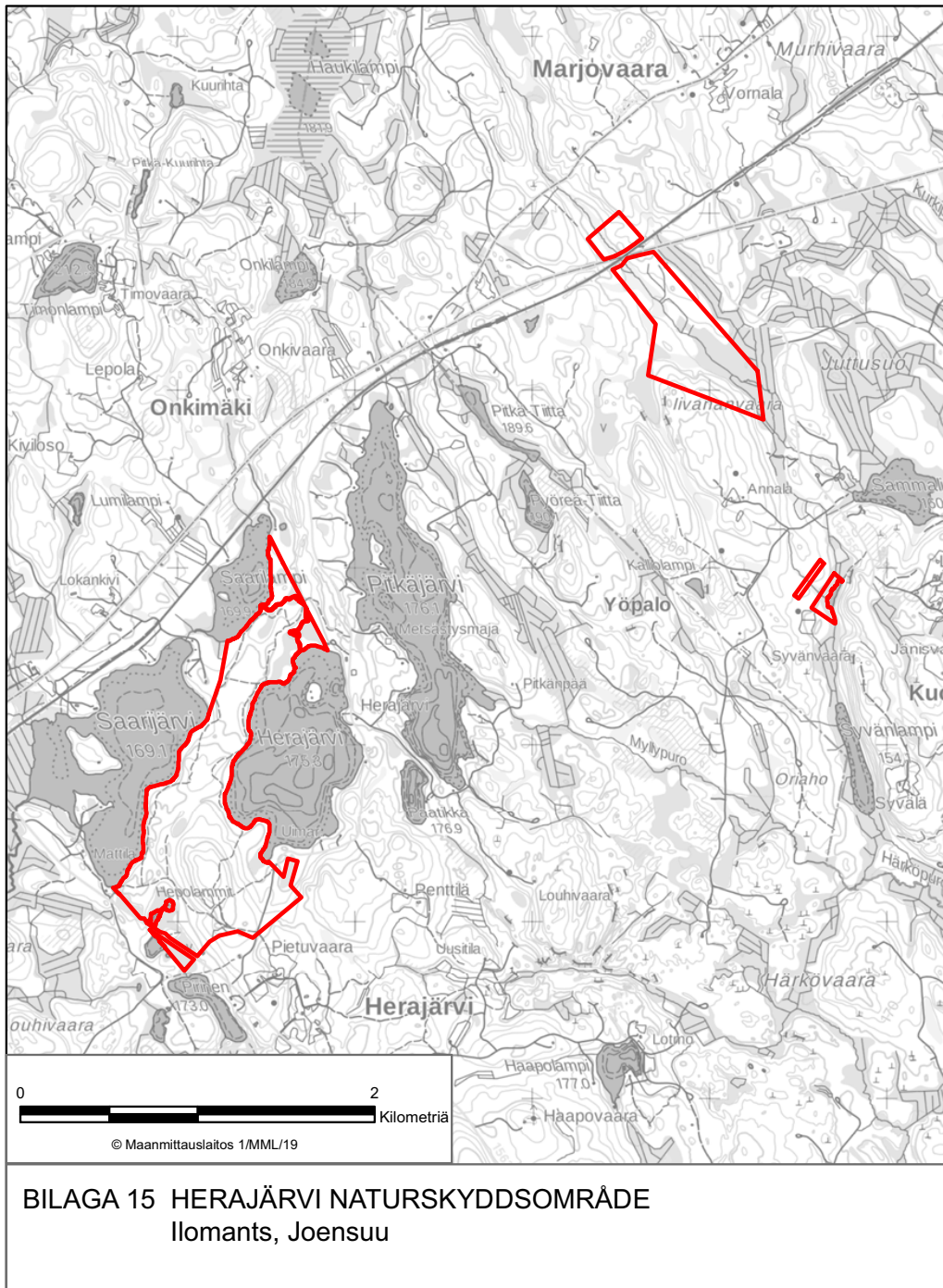


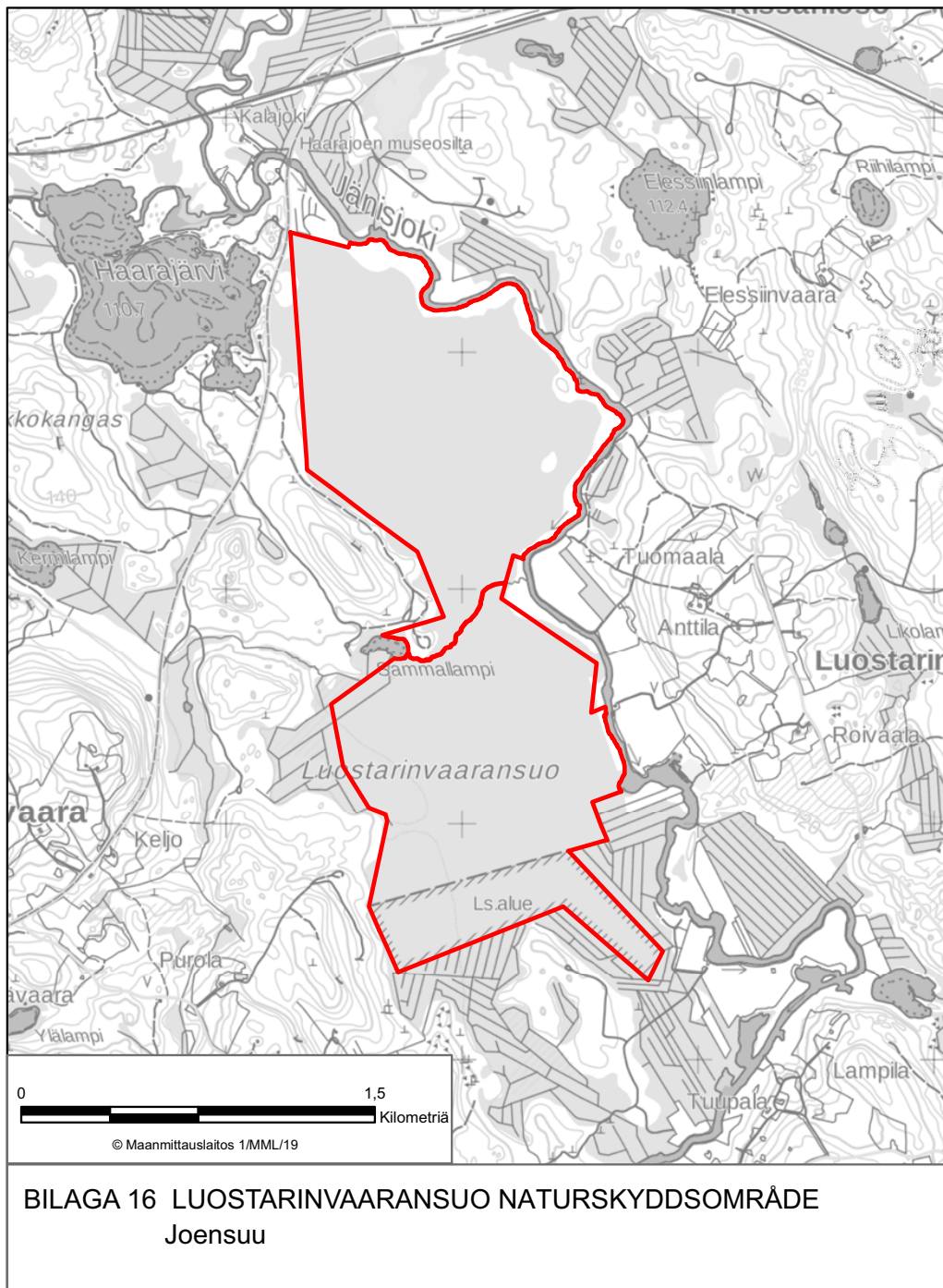


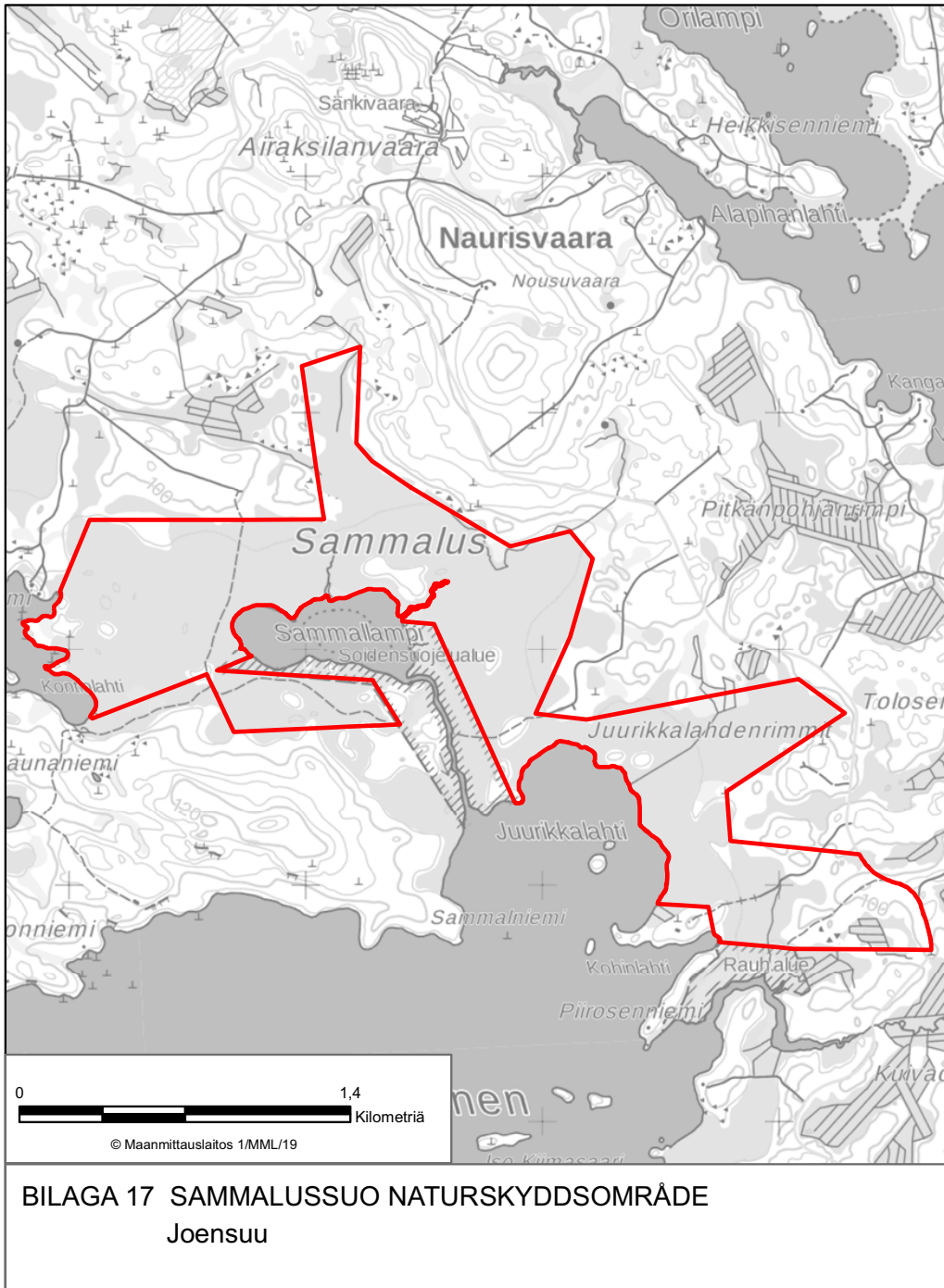


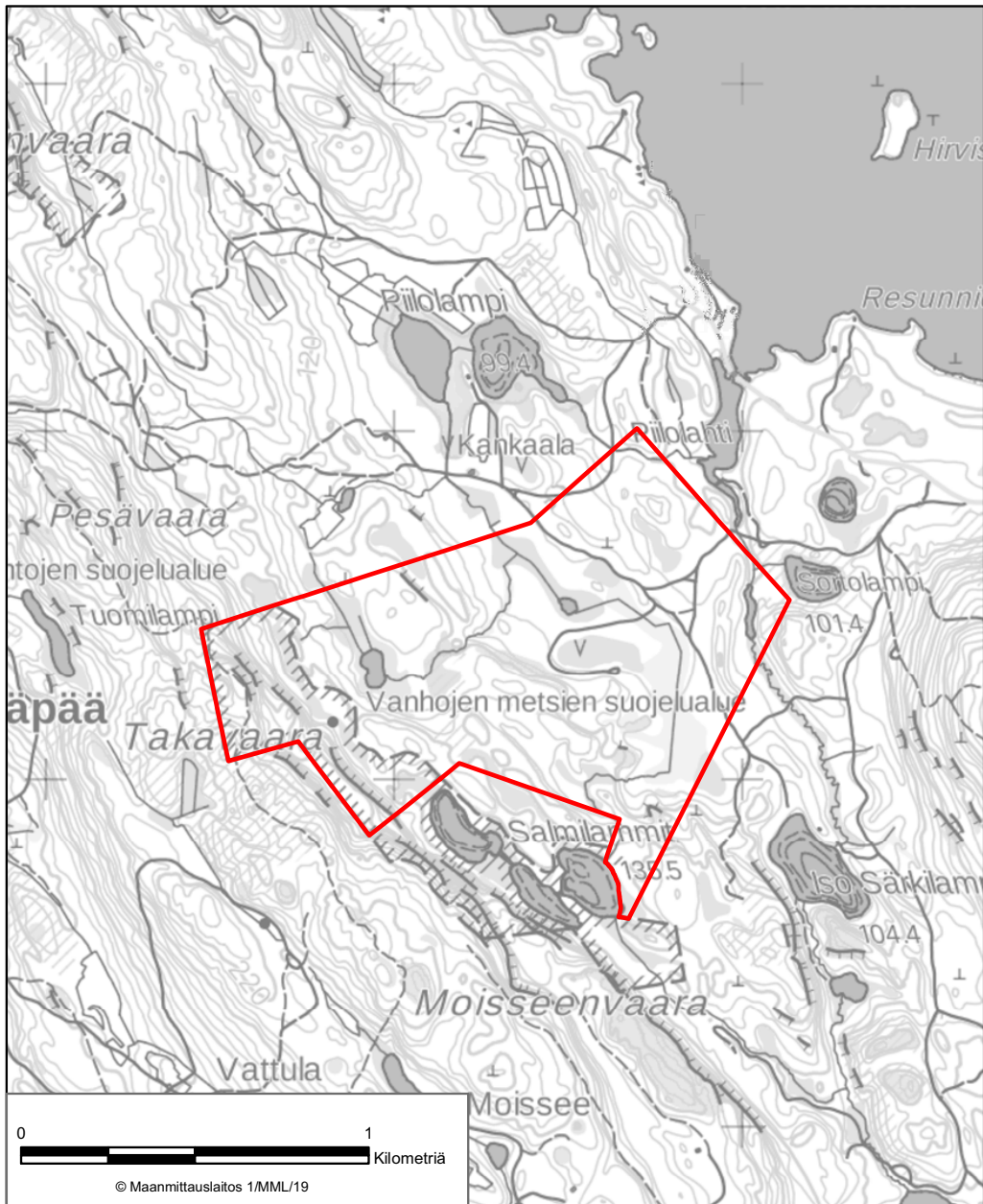




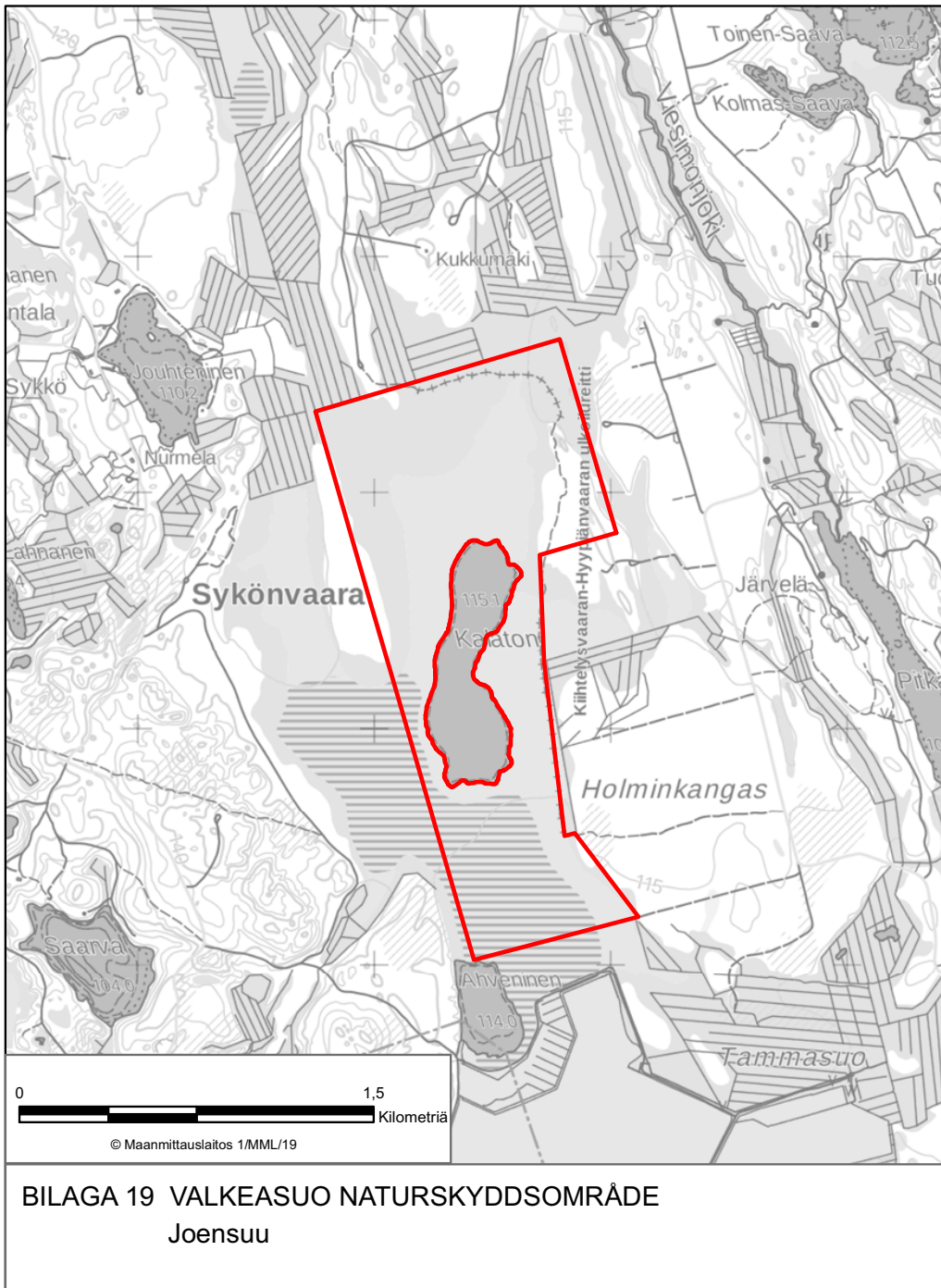


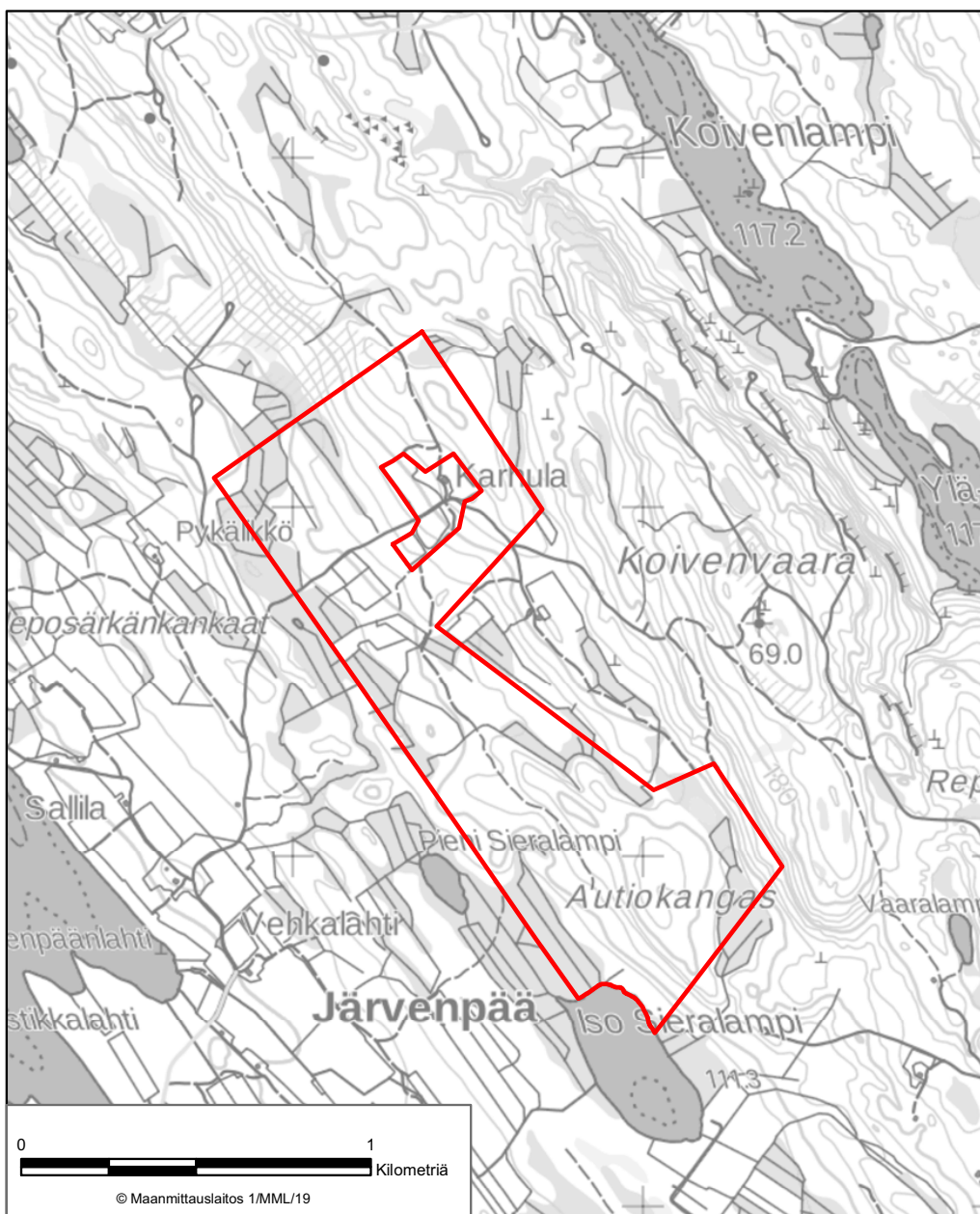




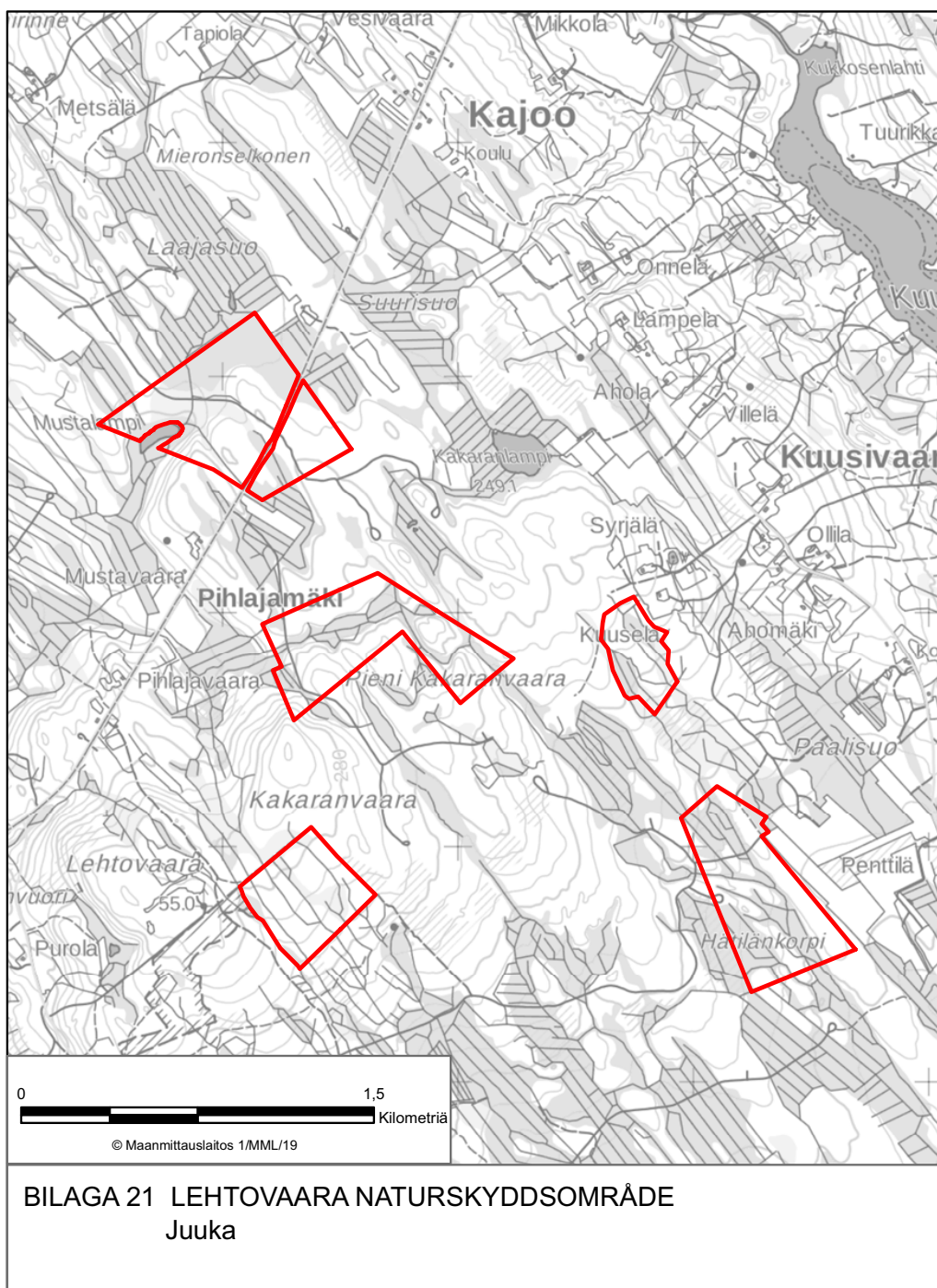


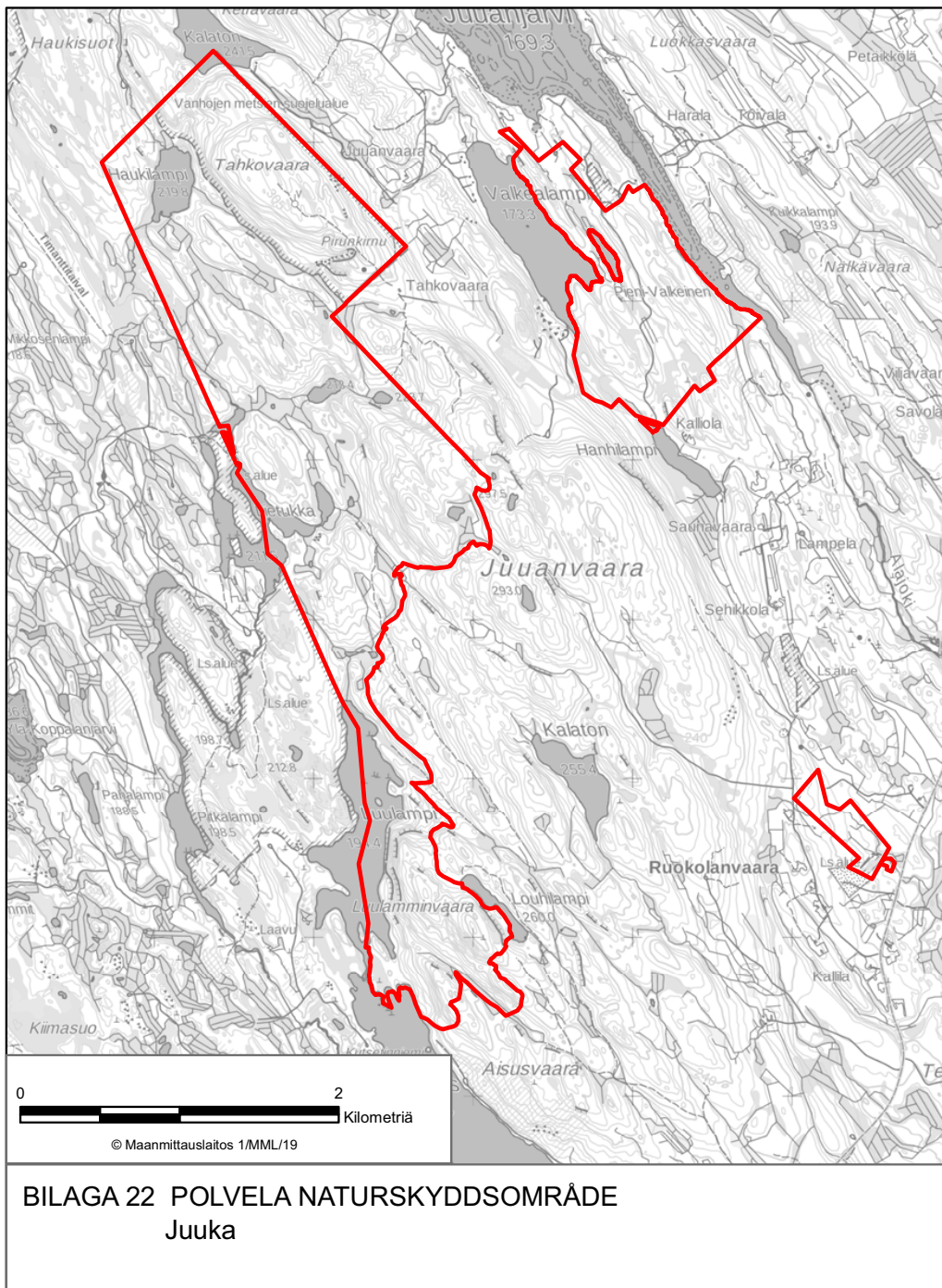
BILAGA 18 TAKA-AARNIO NATURSKYDDSSOMRÅDE
Joensuu





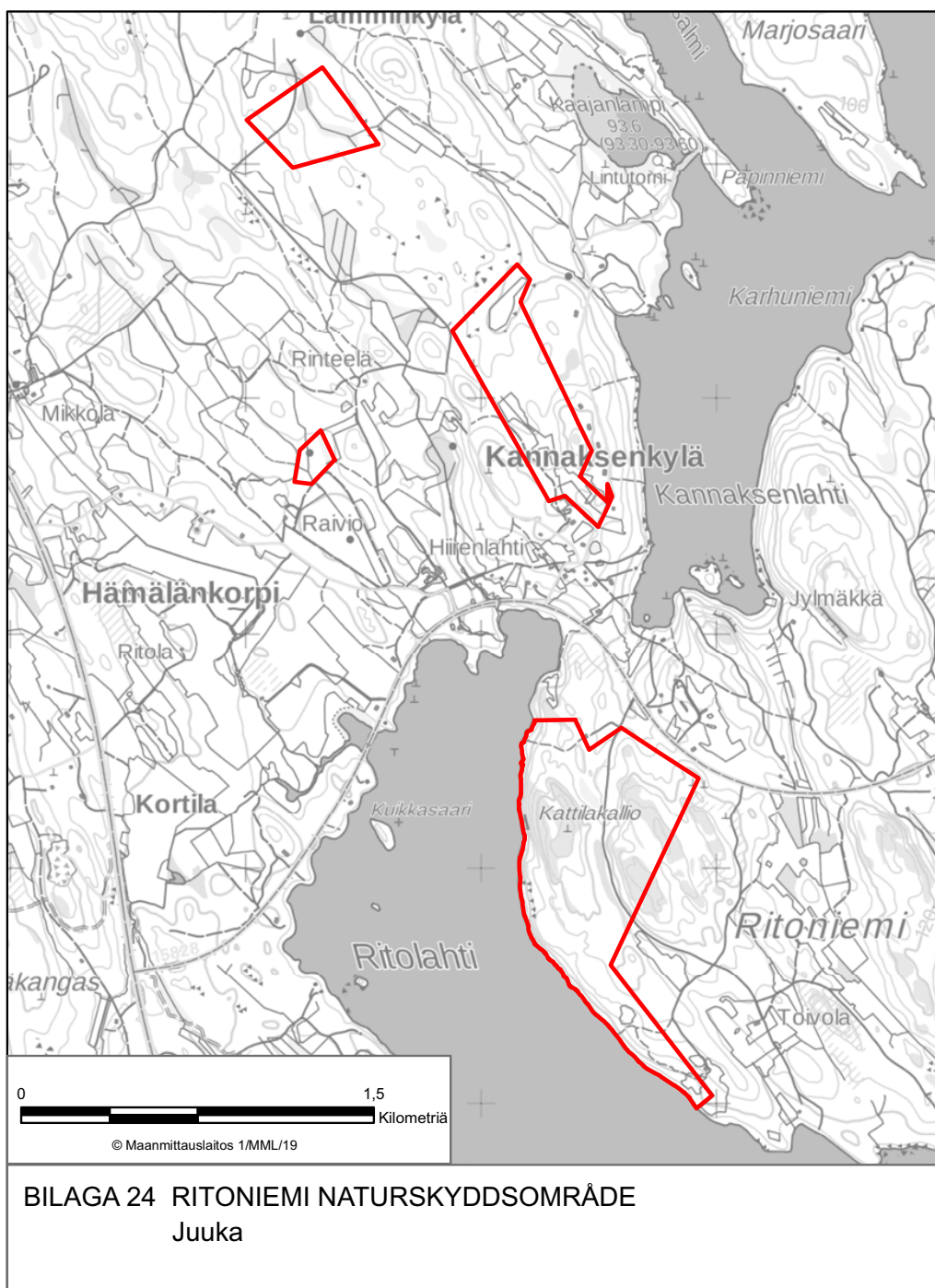
BILAGA 20 AUTIOKANGAS NATURSKYDDSSOMRÅDE
Juuka

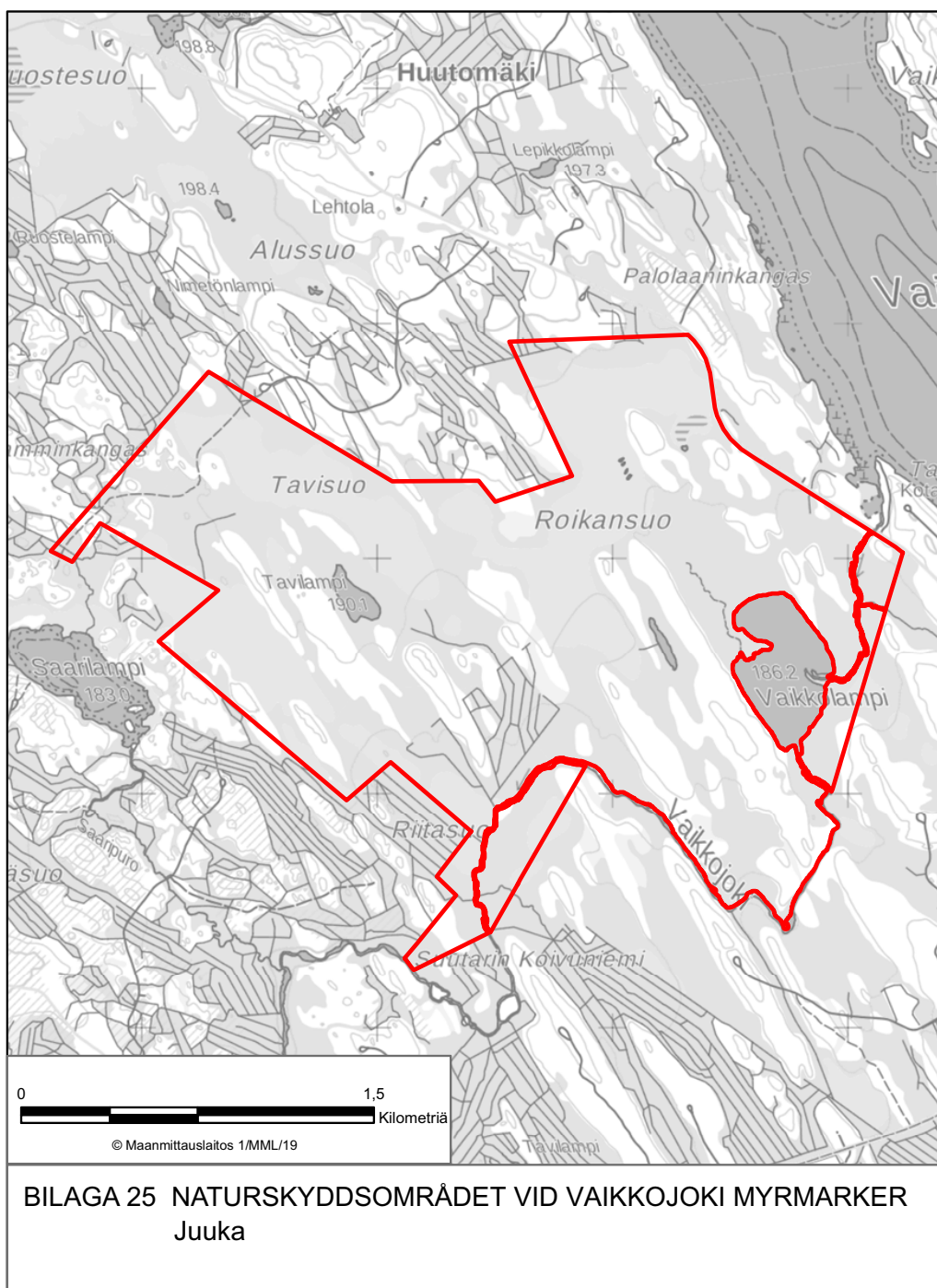


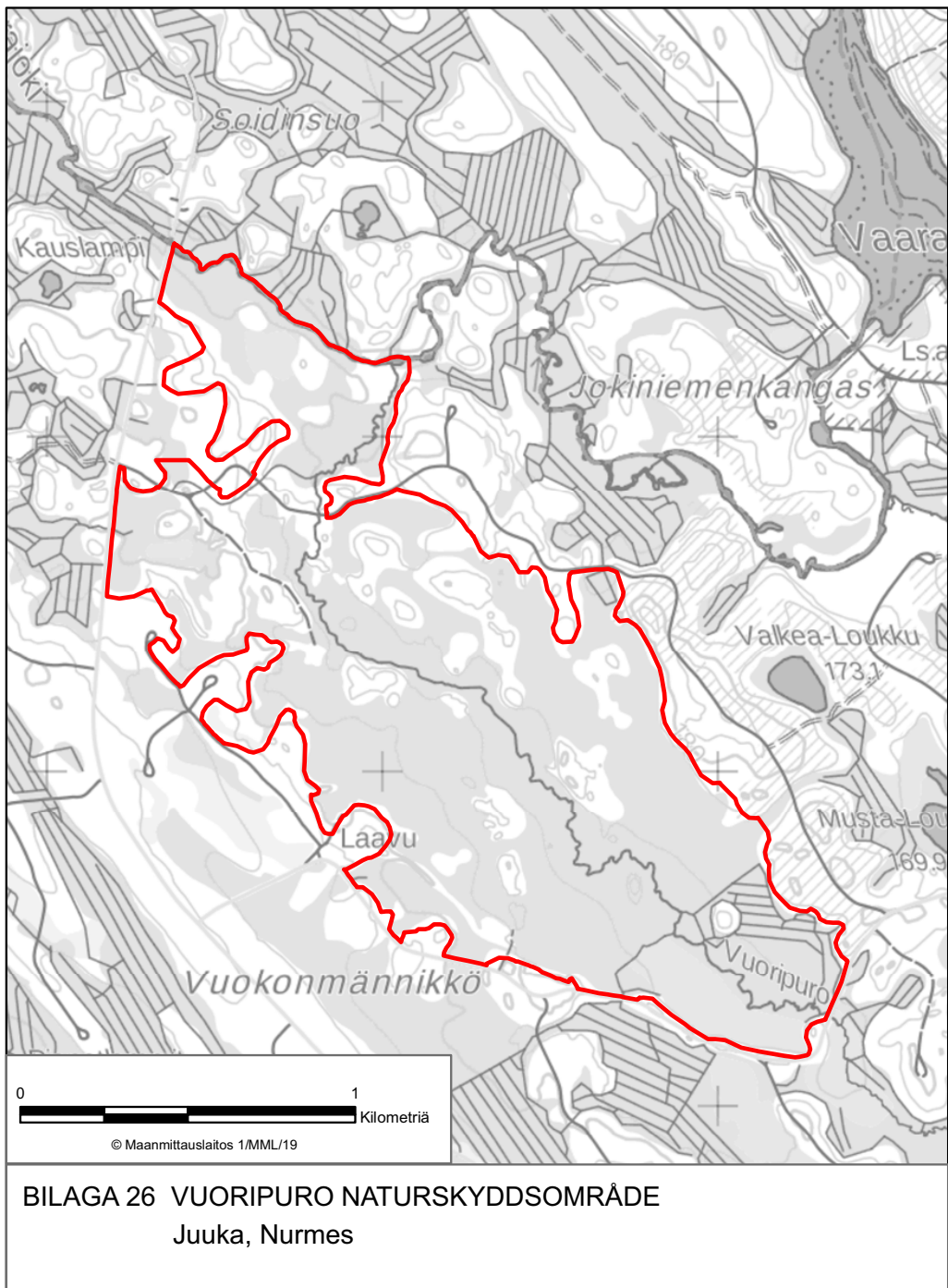


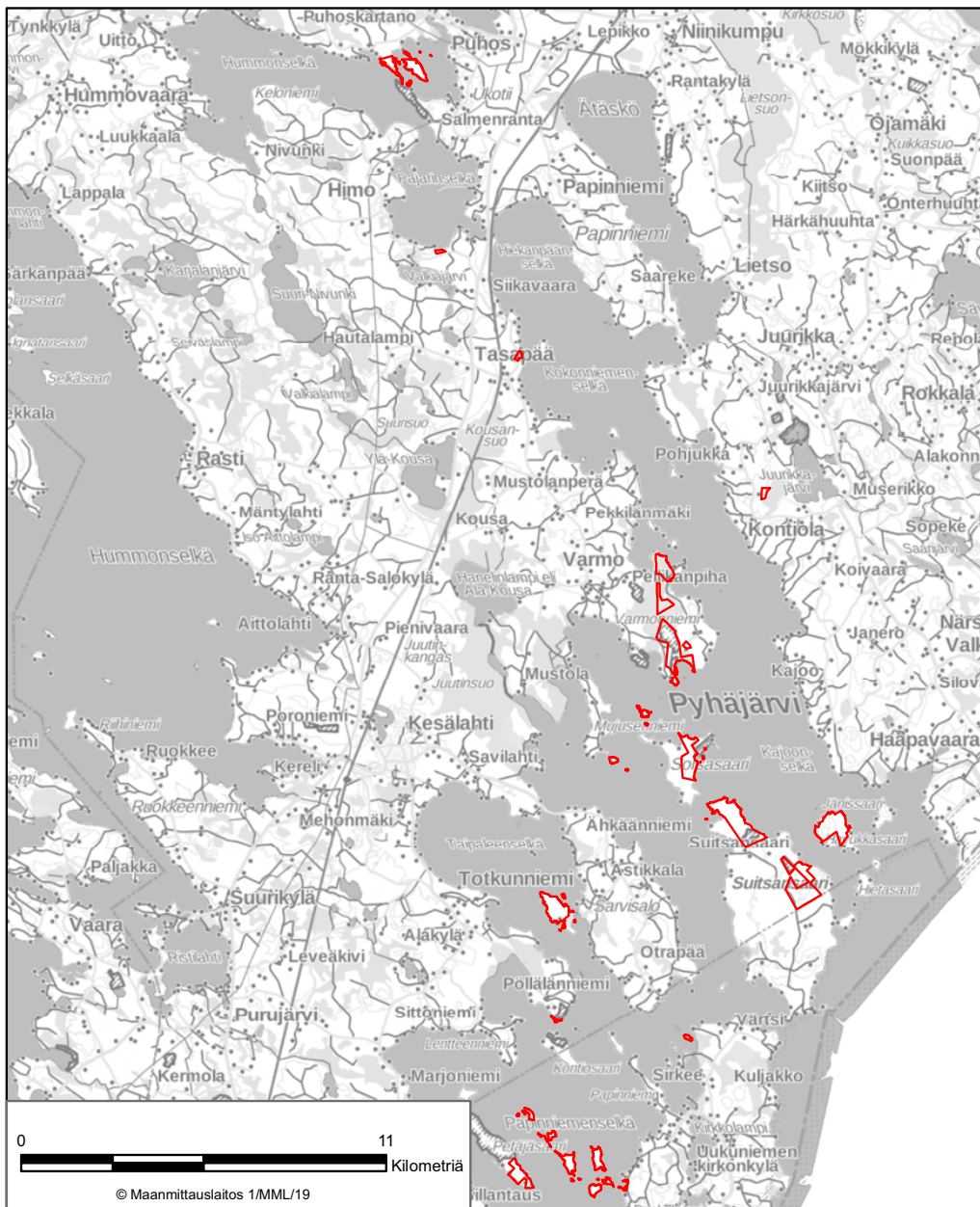


BILAGA 23 PUROLANVAARA NATURSKYDDSSOMRÅDE
Juuka

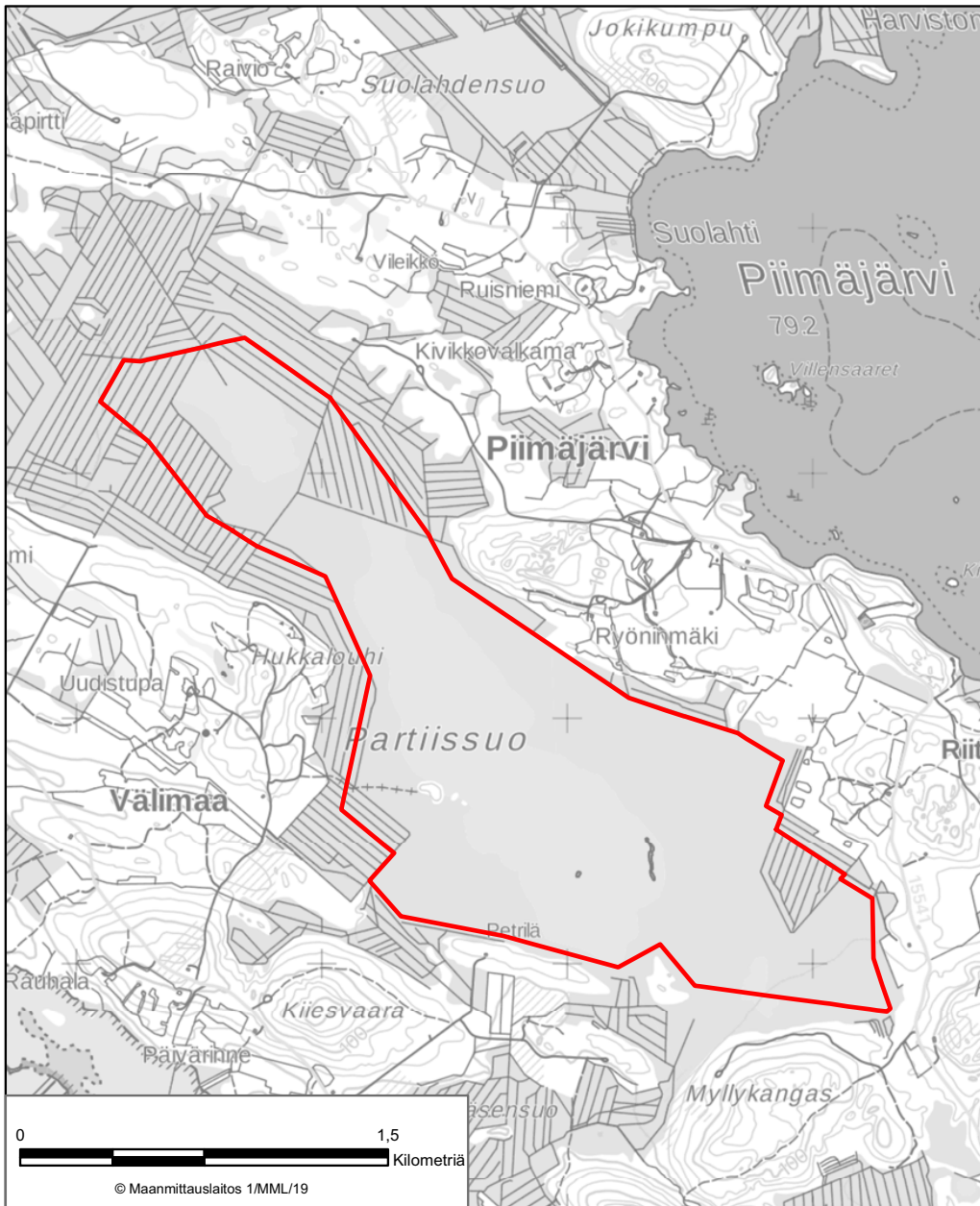




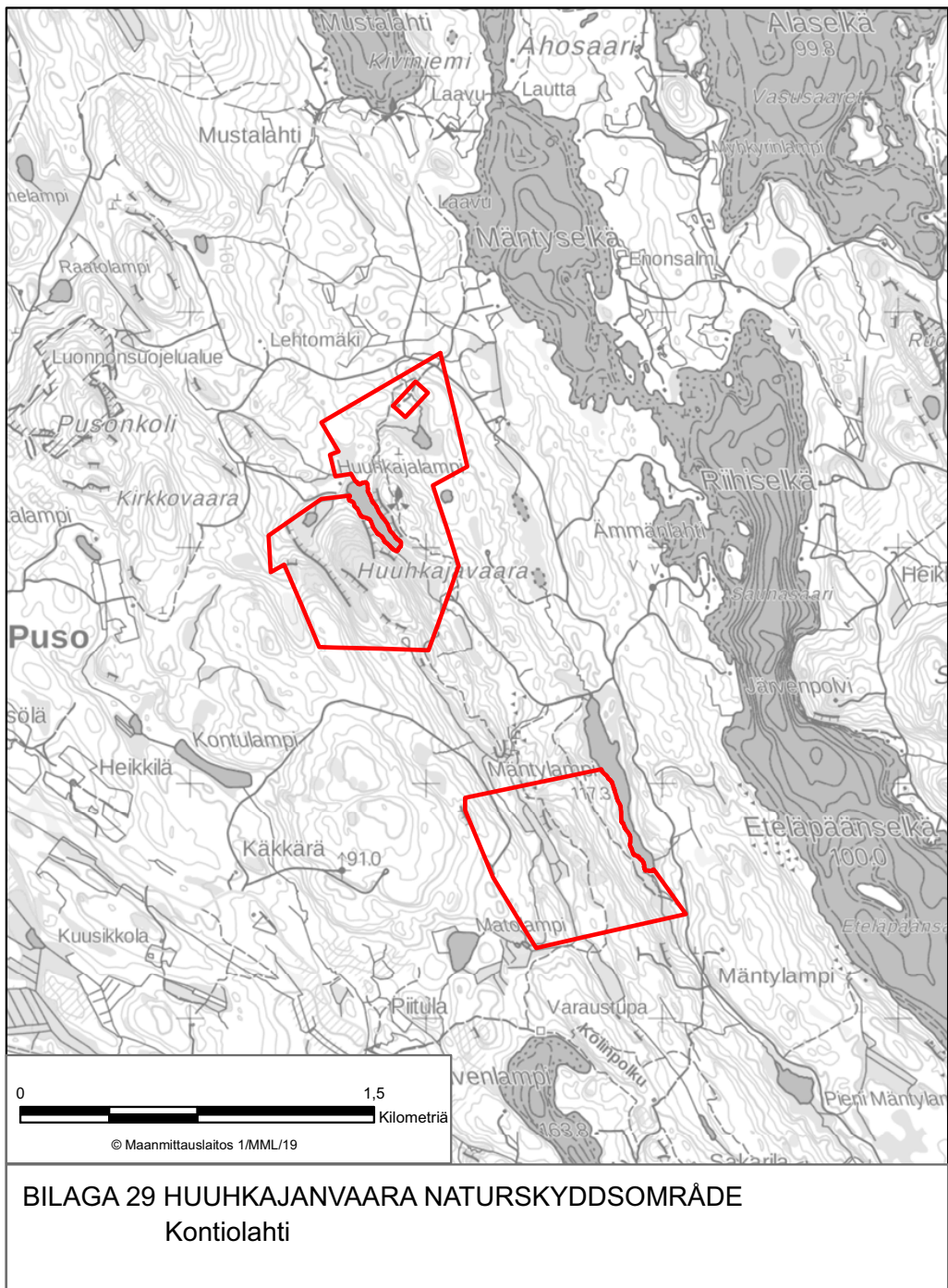


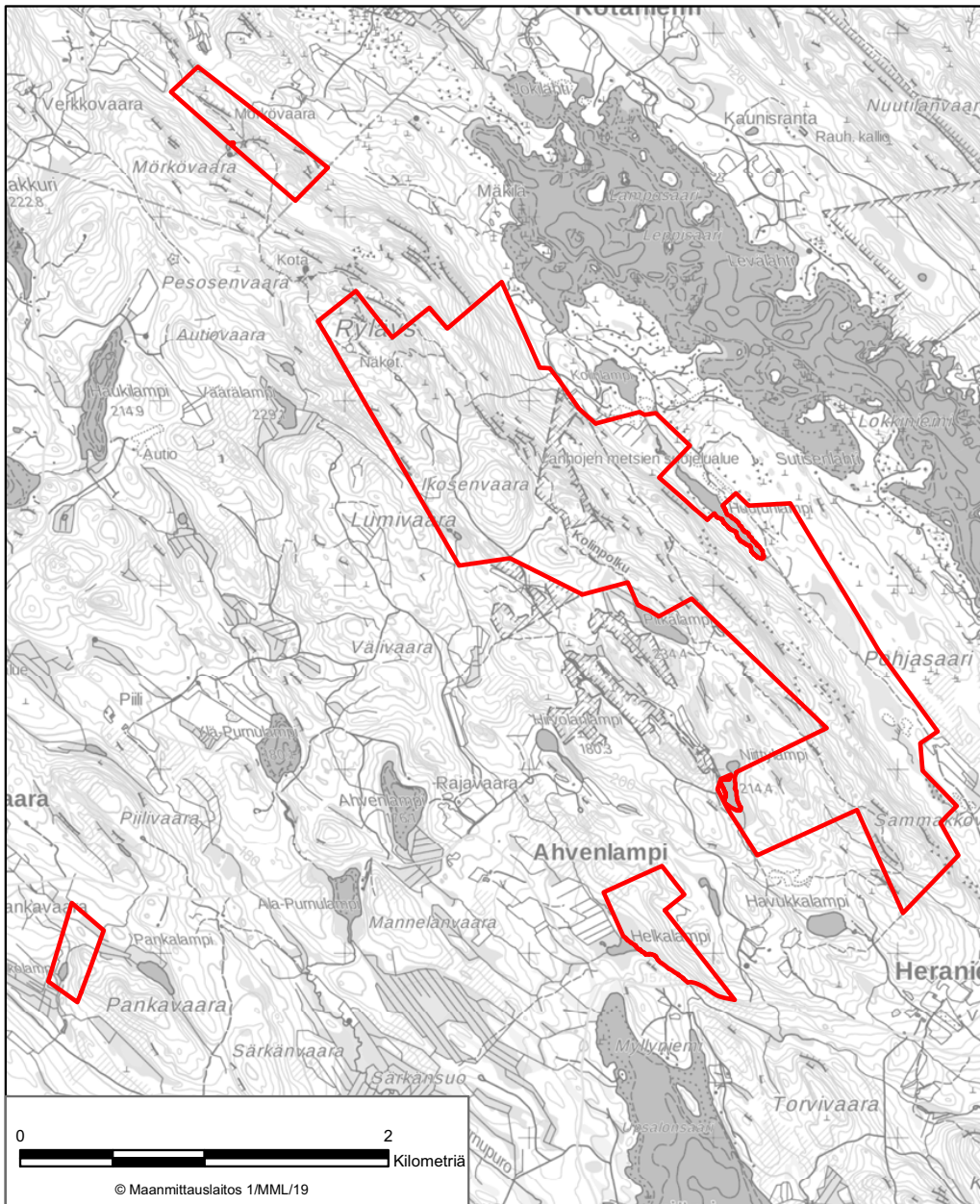


BILAGA 27 NATURSKYDDSSOMRÅDET VID KARELSKA PYHÄJÄRVI
 Kitee, Parikkala

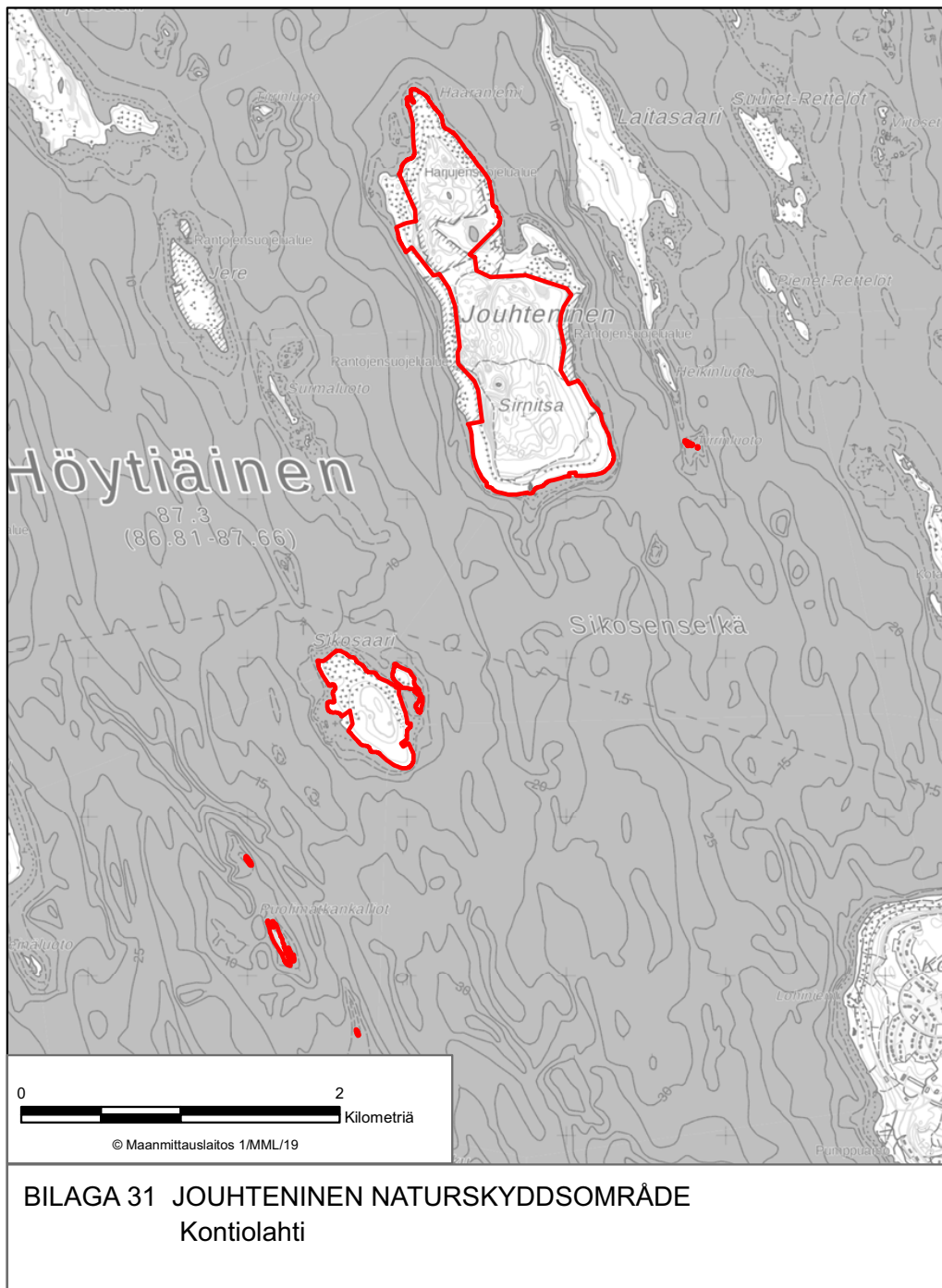


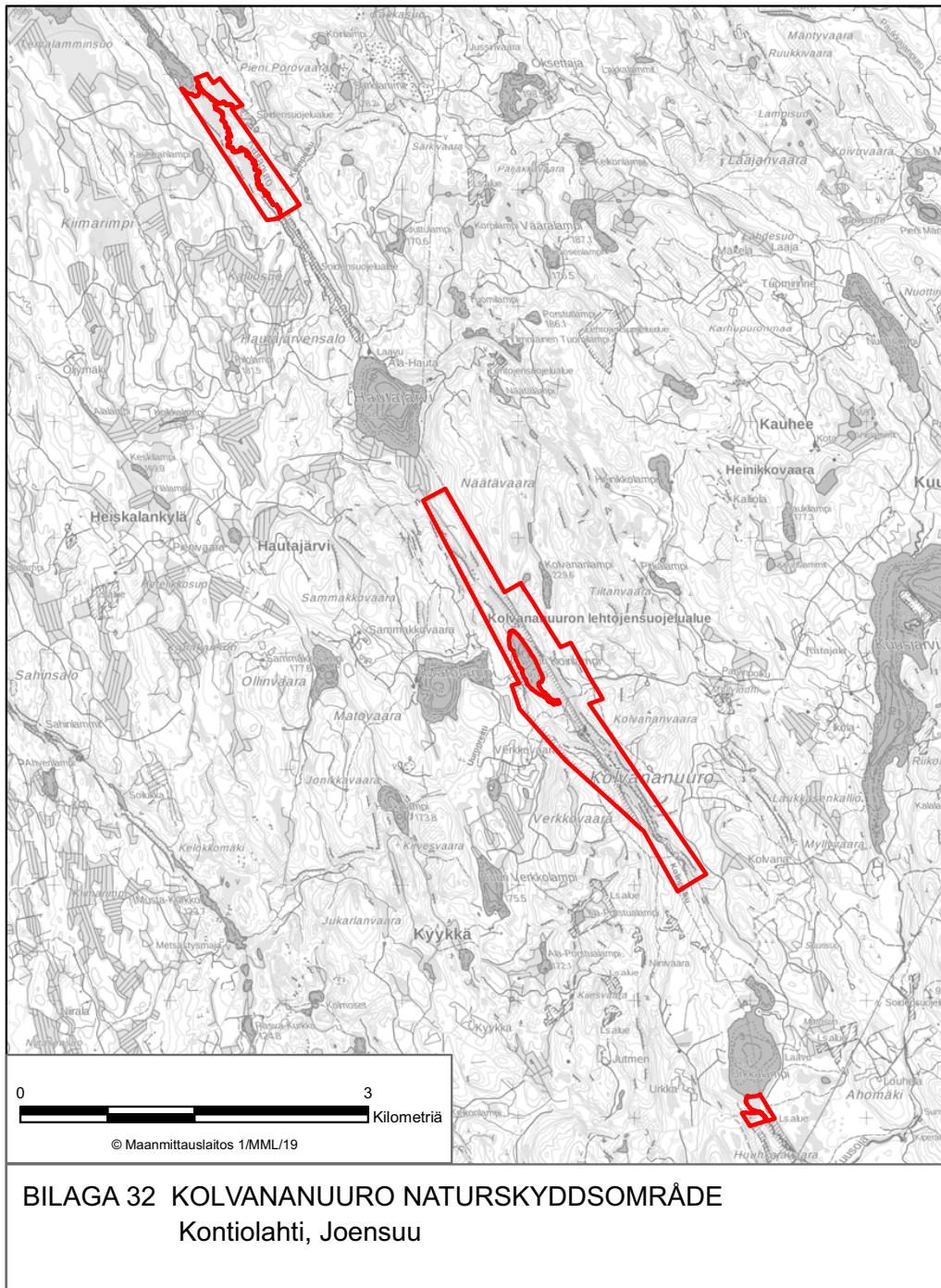
BILAGA 28 PARTIISSUO NATURSKYDDSSOMRÅDE
Kitee

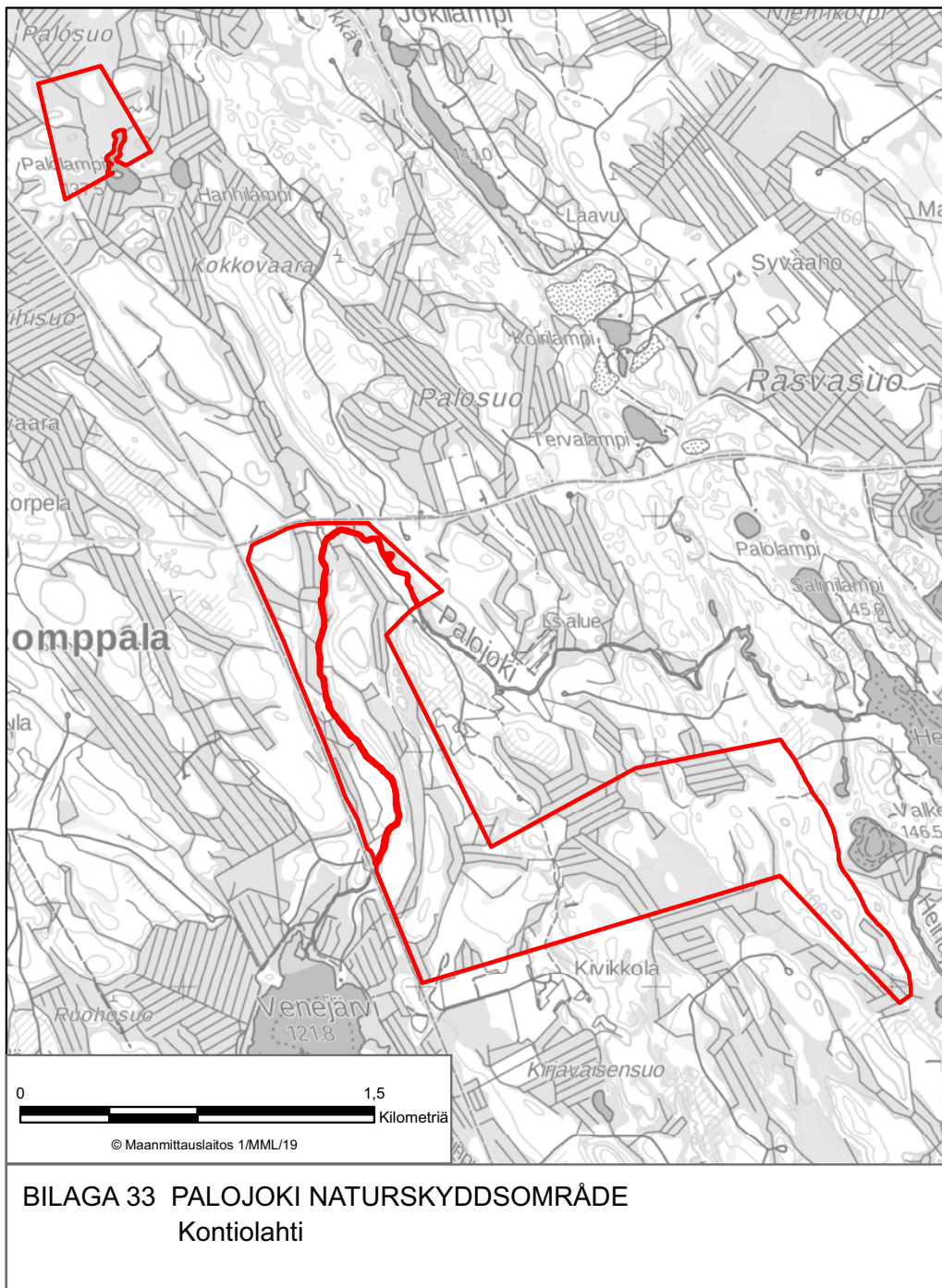


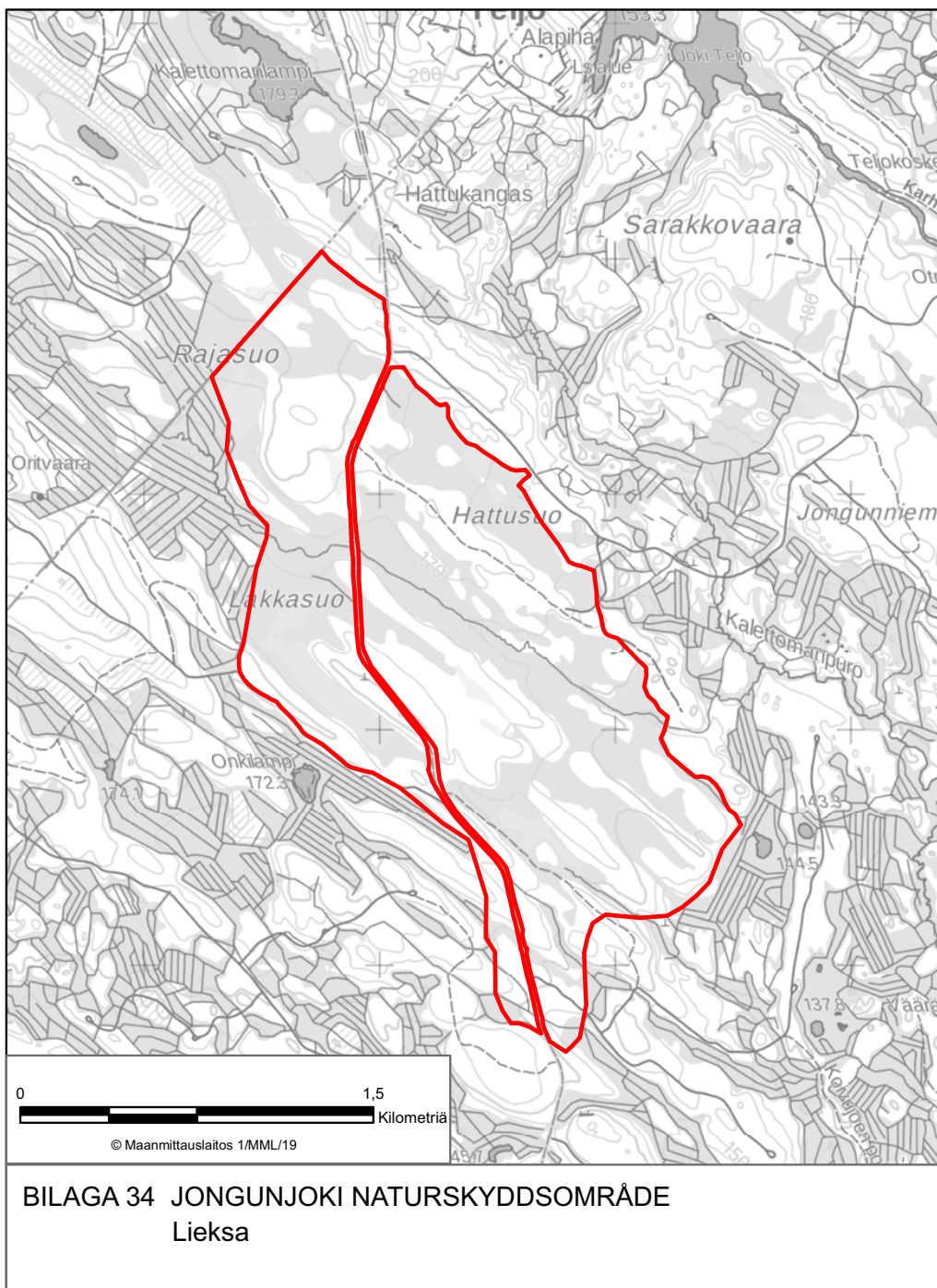


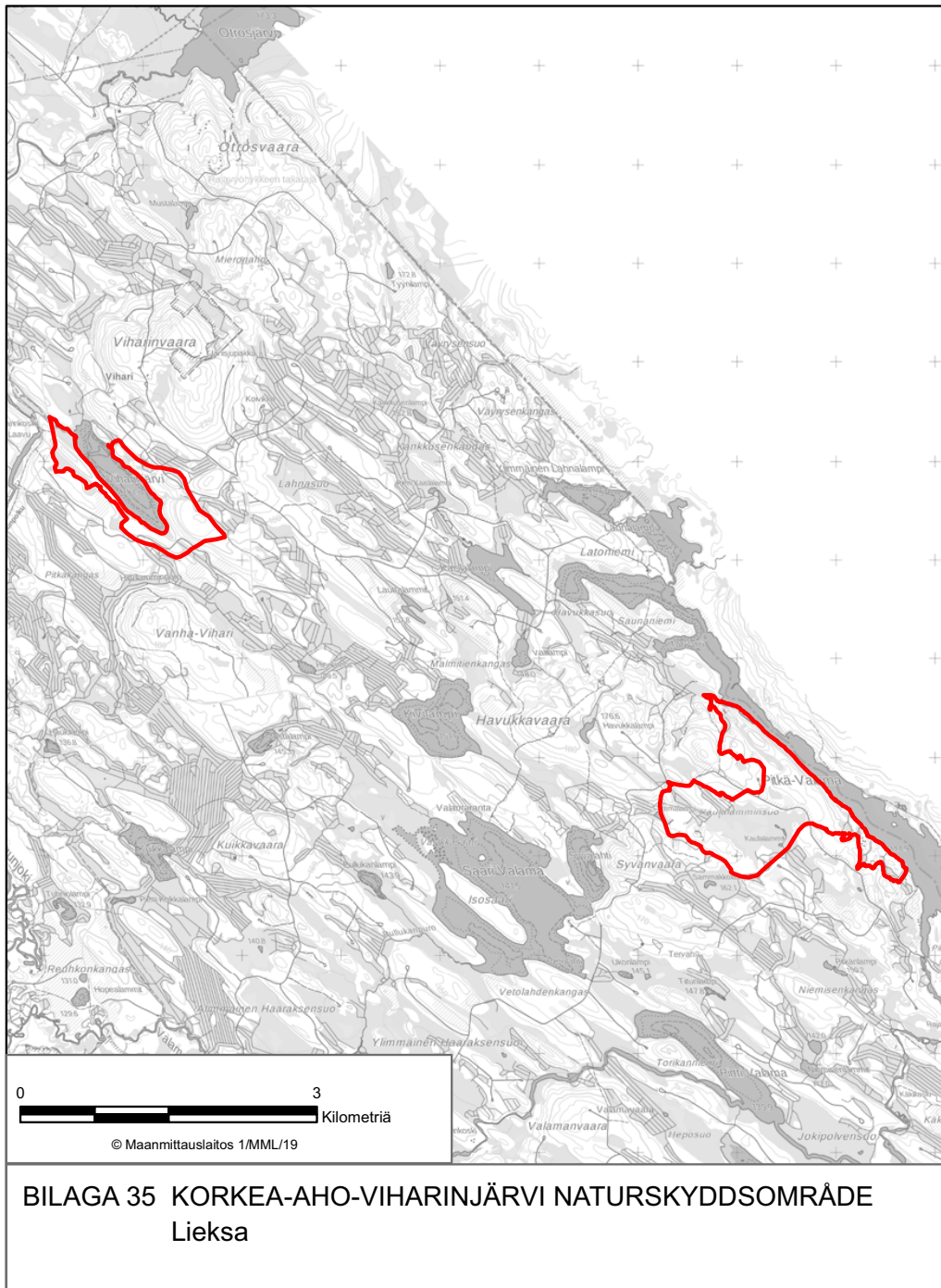
BILAGA 30 HUURUNRINNE NATURSKYDDSOMRÅDE
Kontiolahti, Lieksa

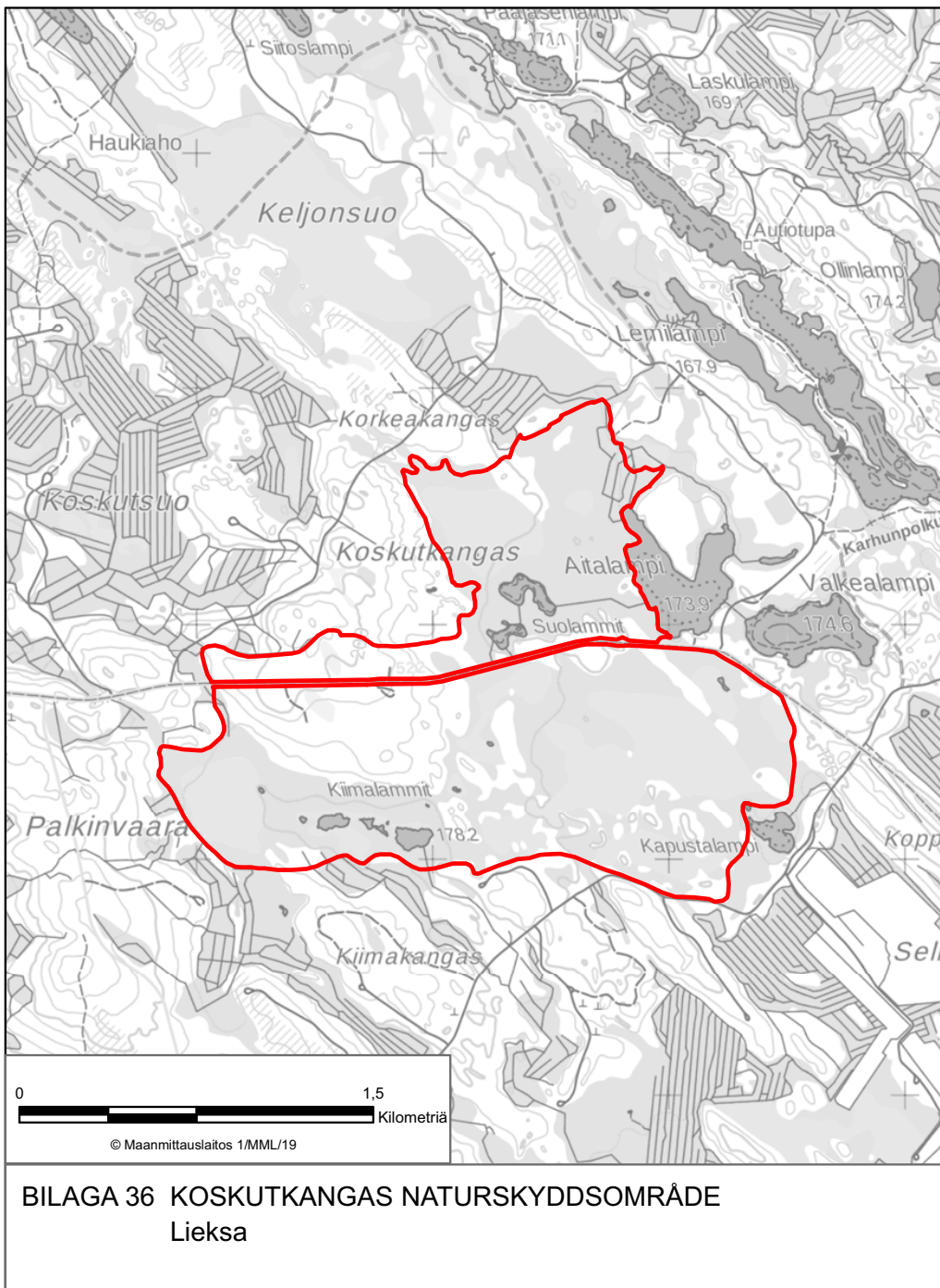


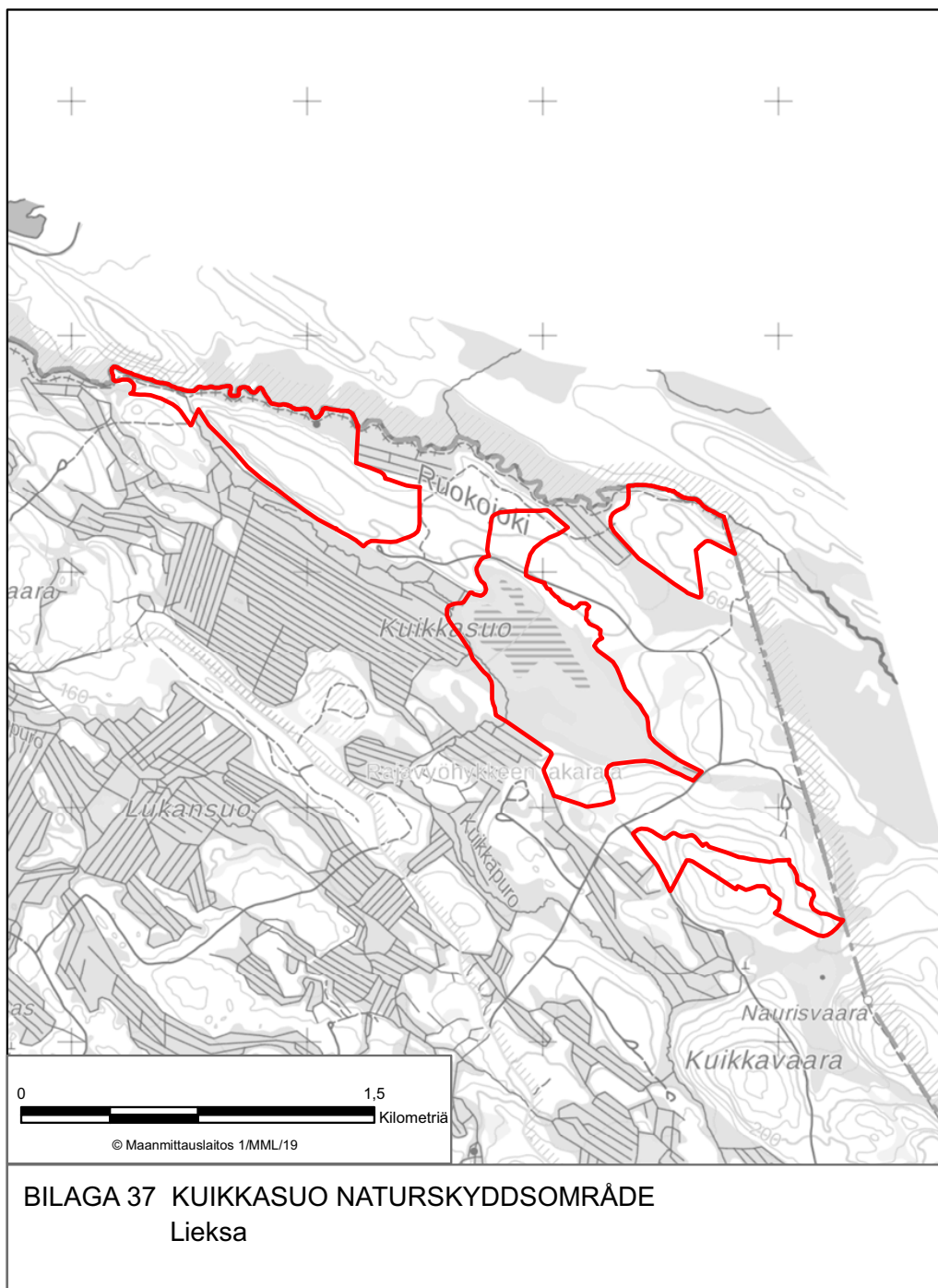


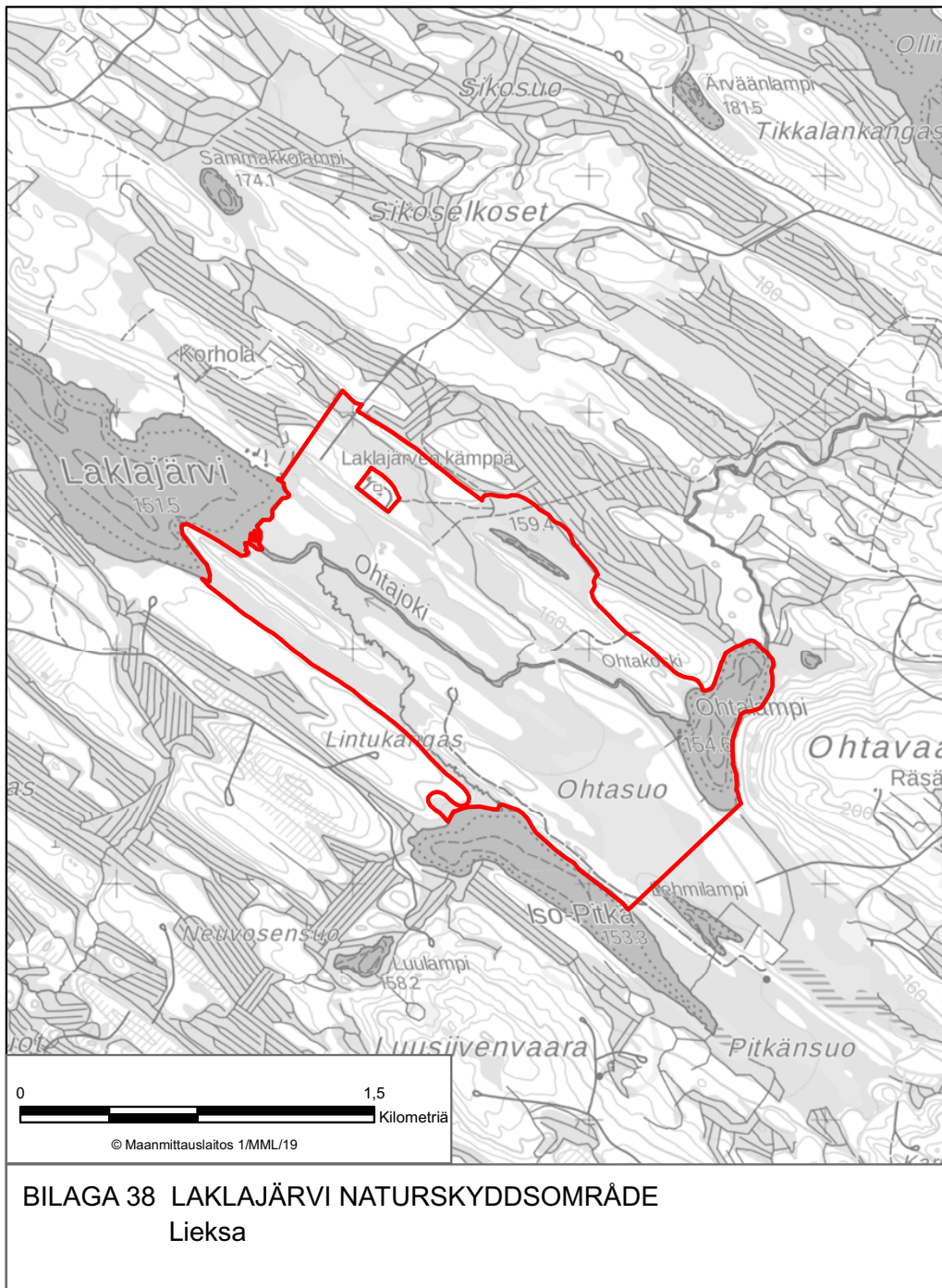


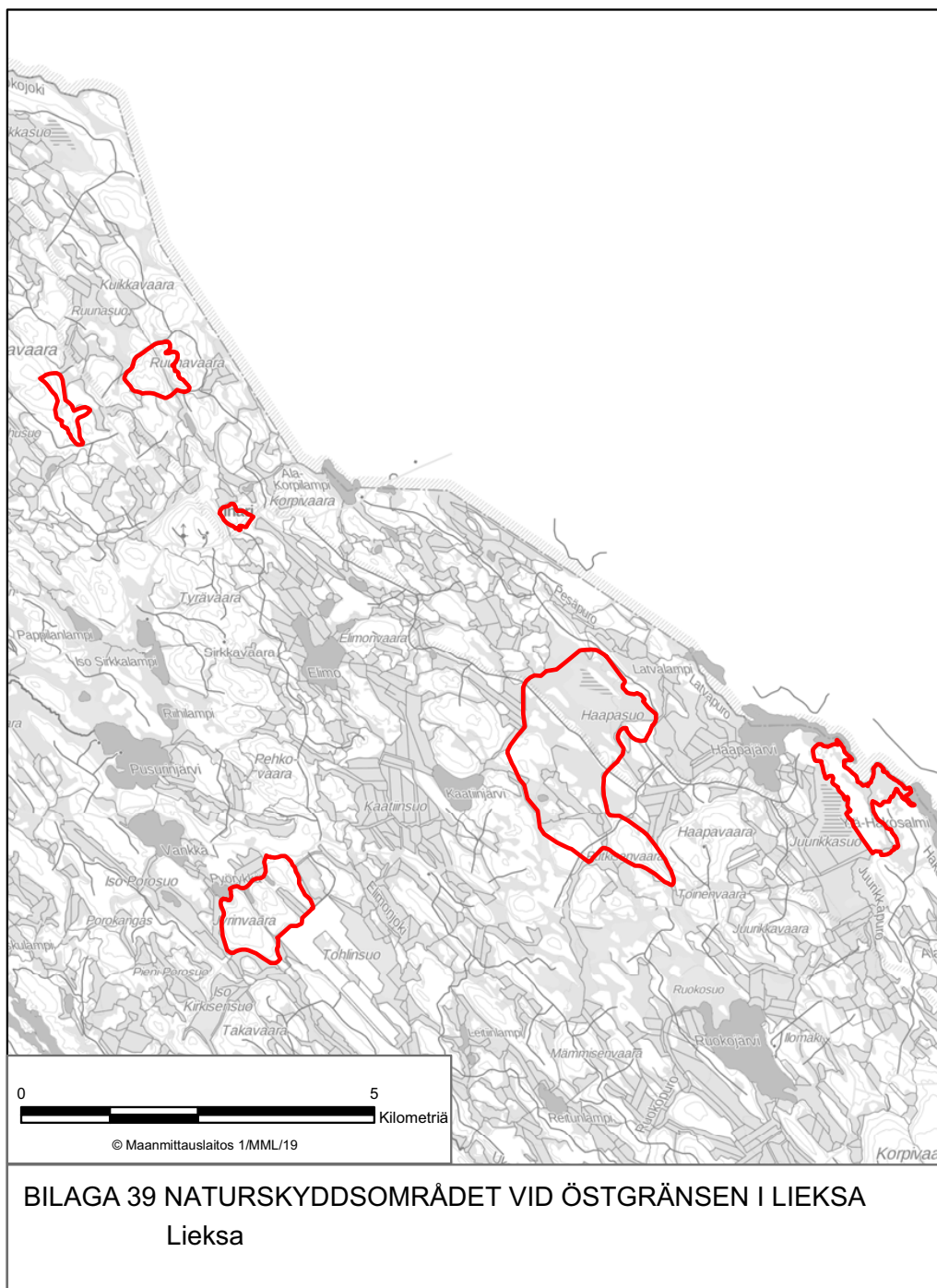




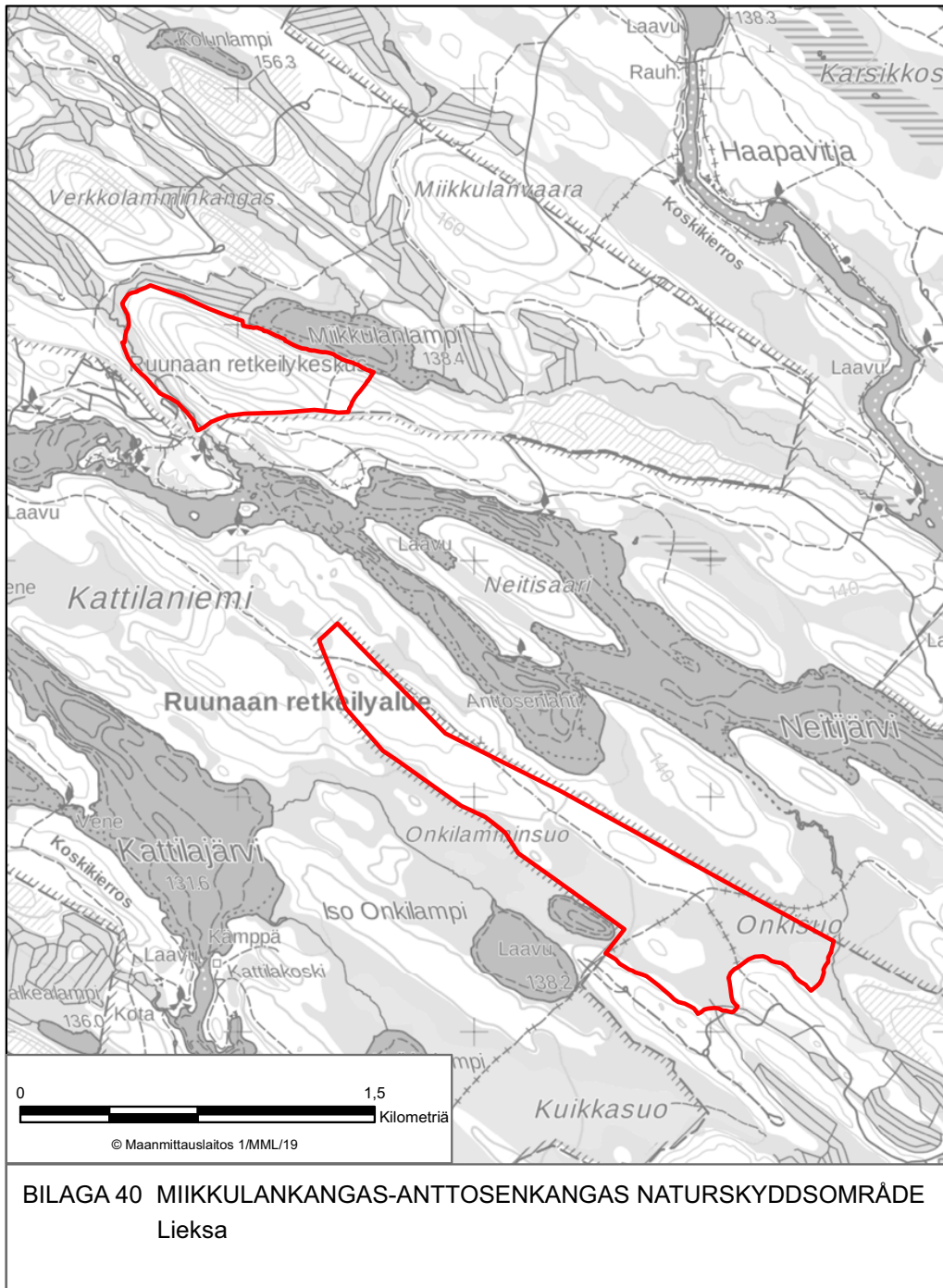


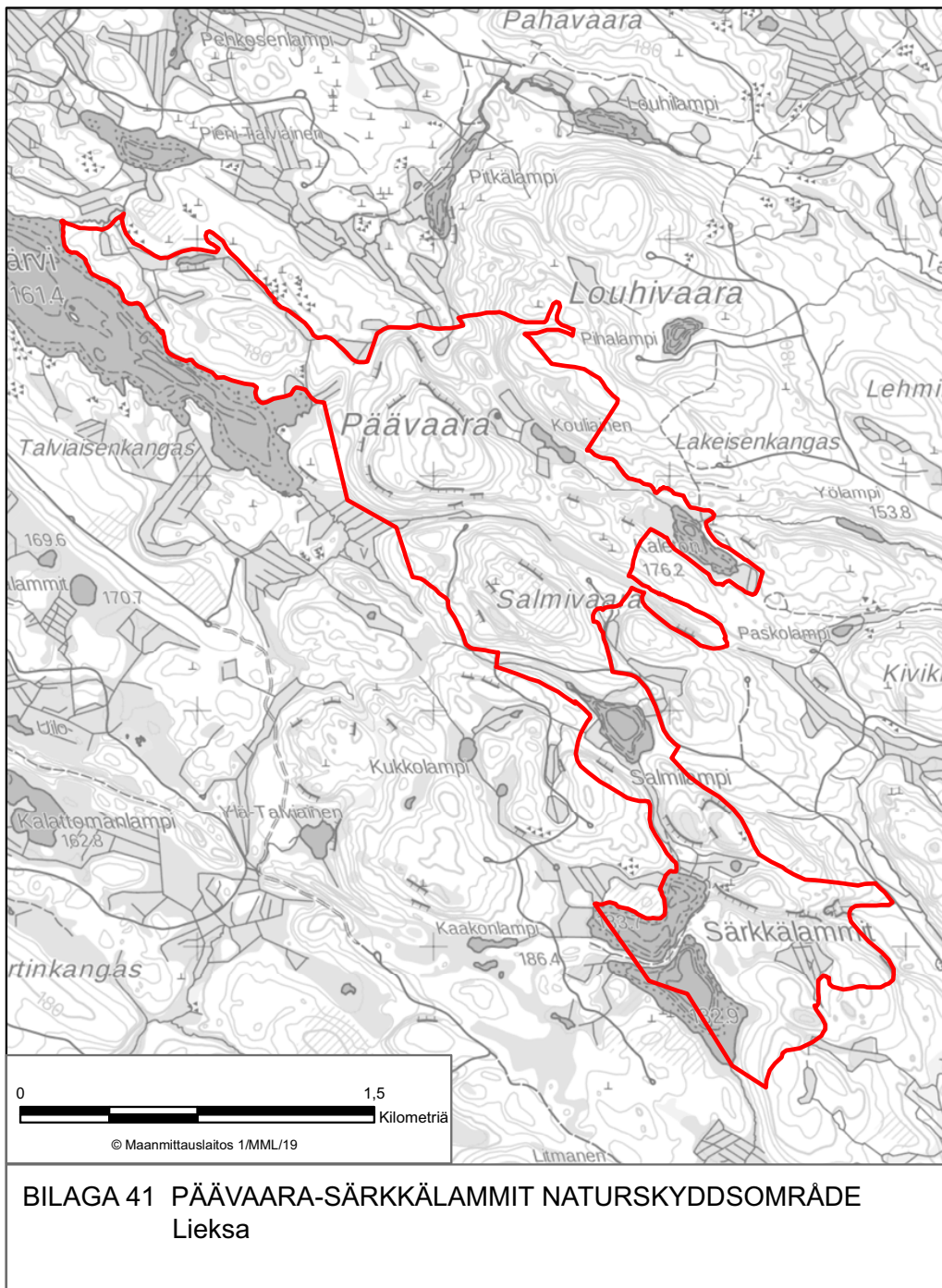


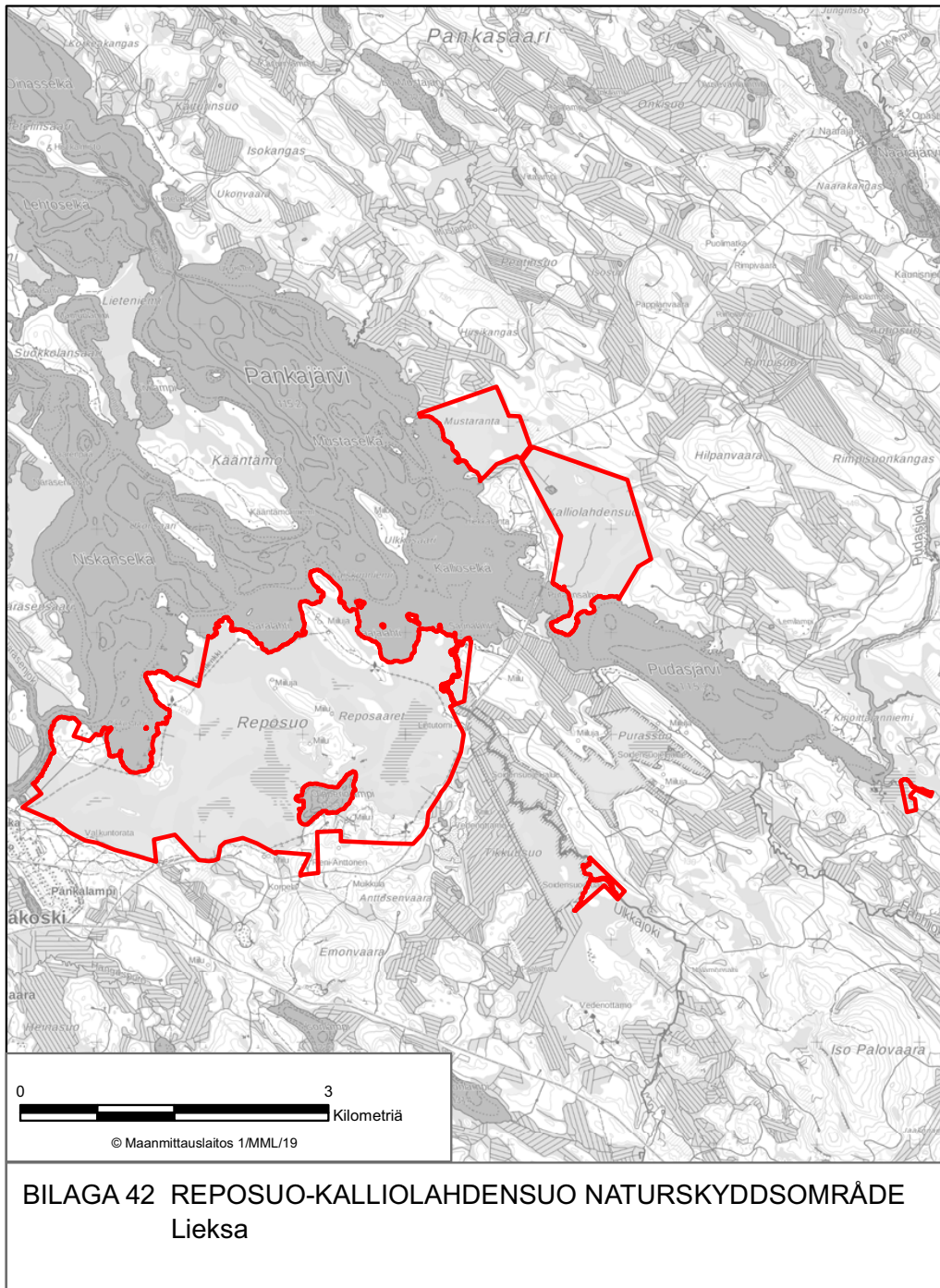


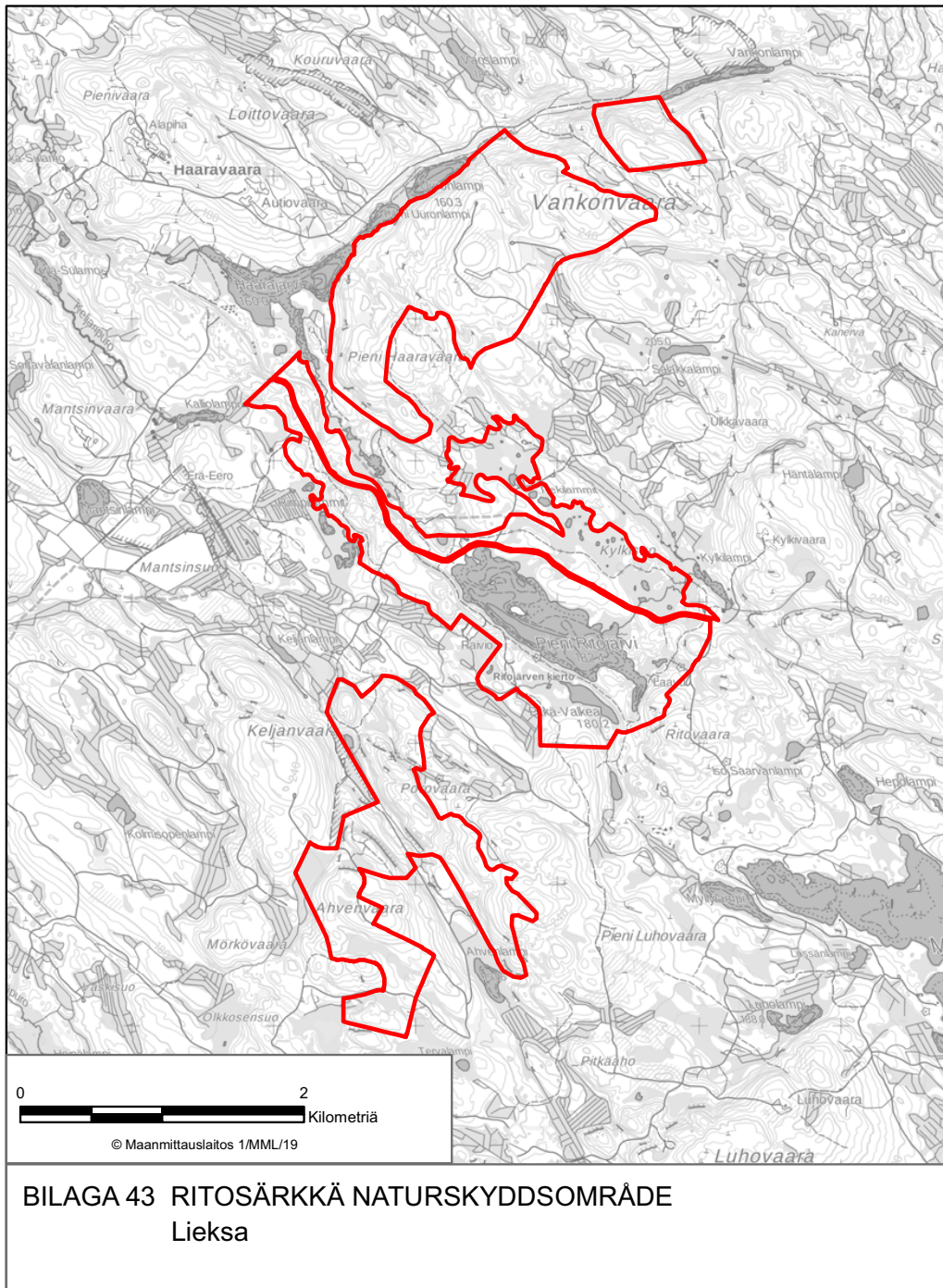


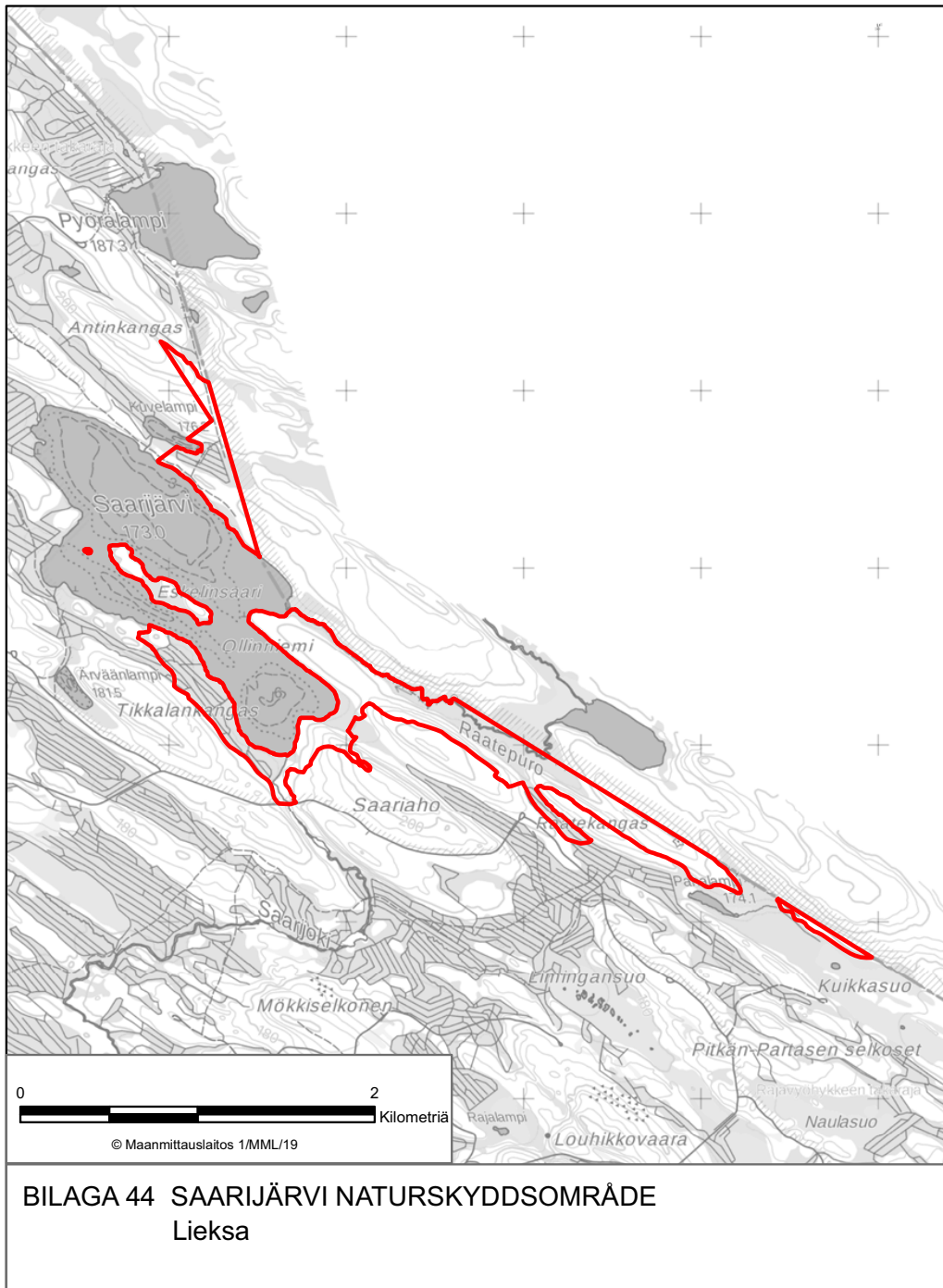
BILAGA 39 NATURSKYDDSSOMRÅDET VID ÖSTGRÄNSEN I LIEKSA
Lieksa

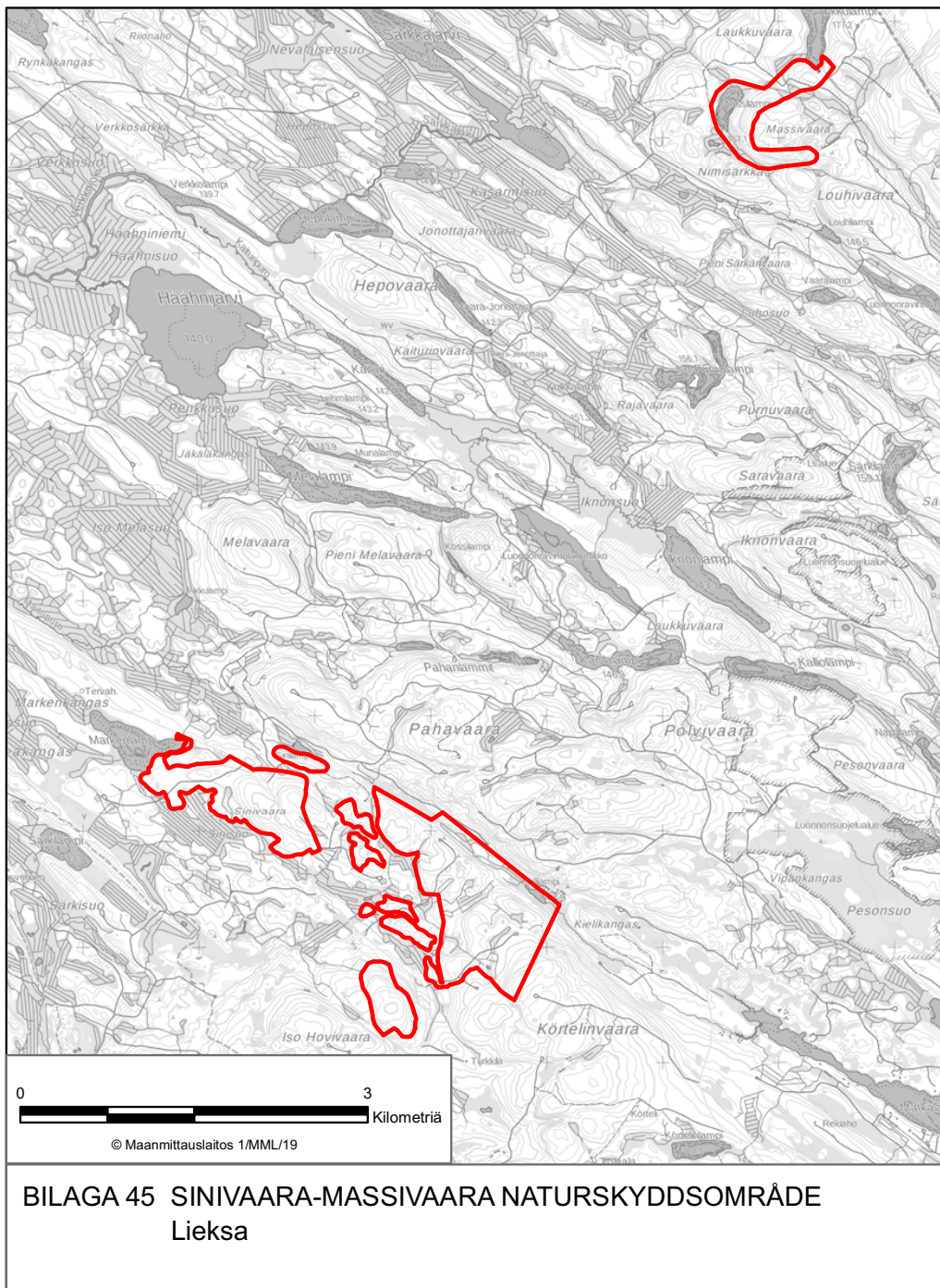


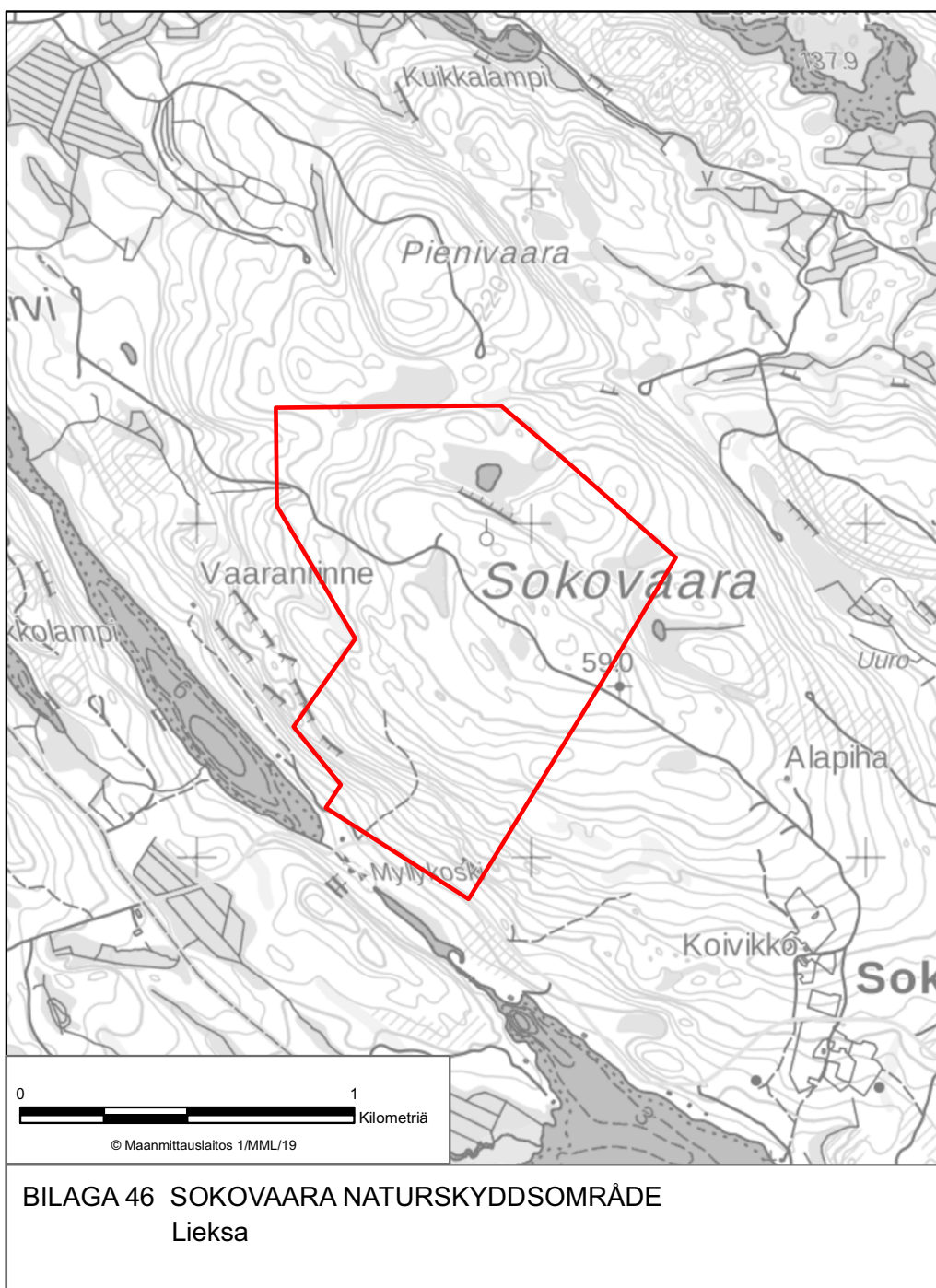


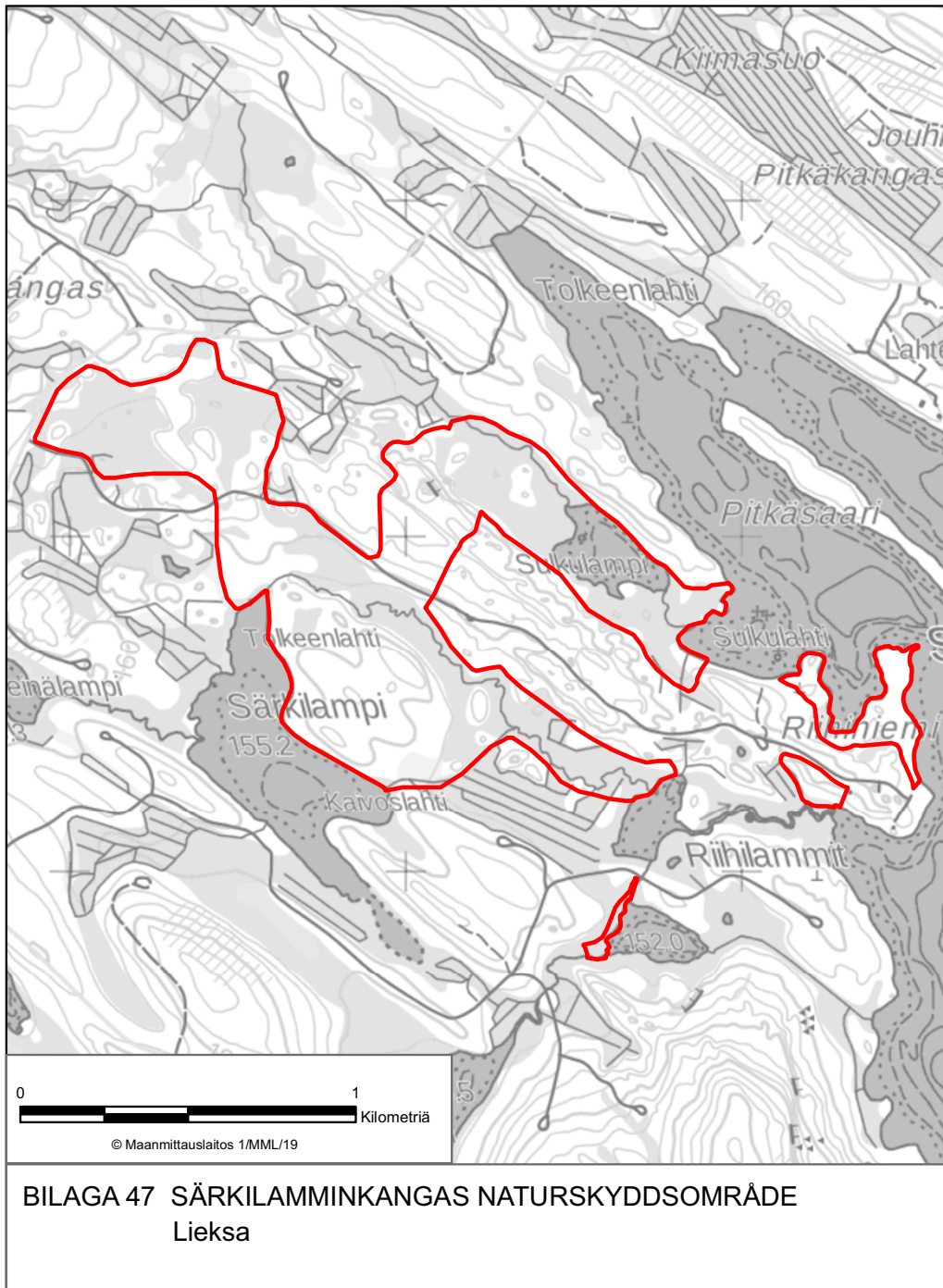


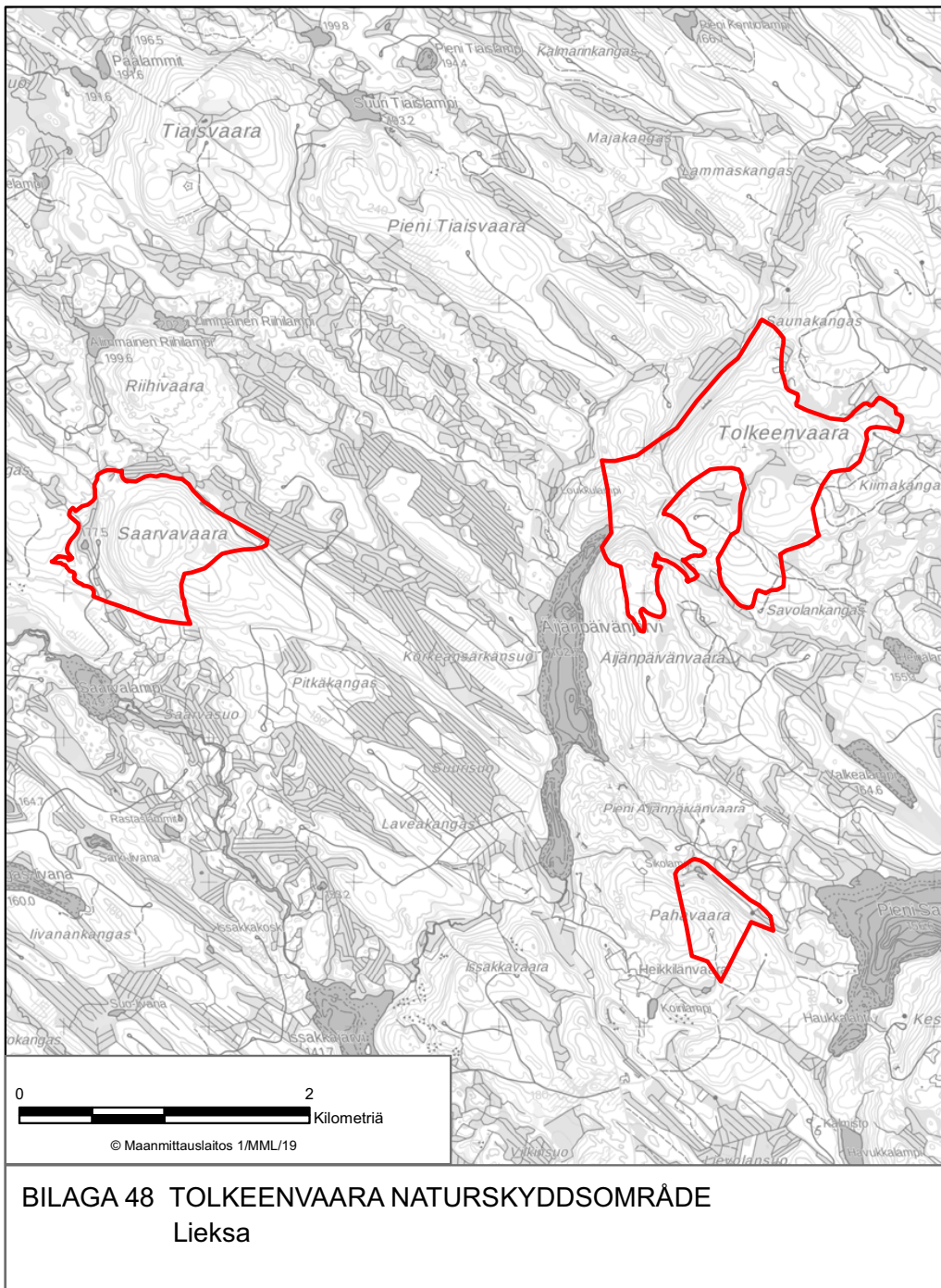


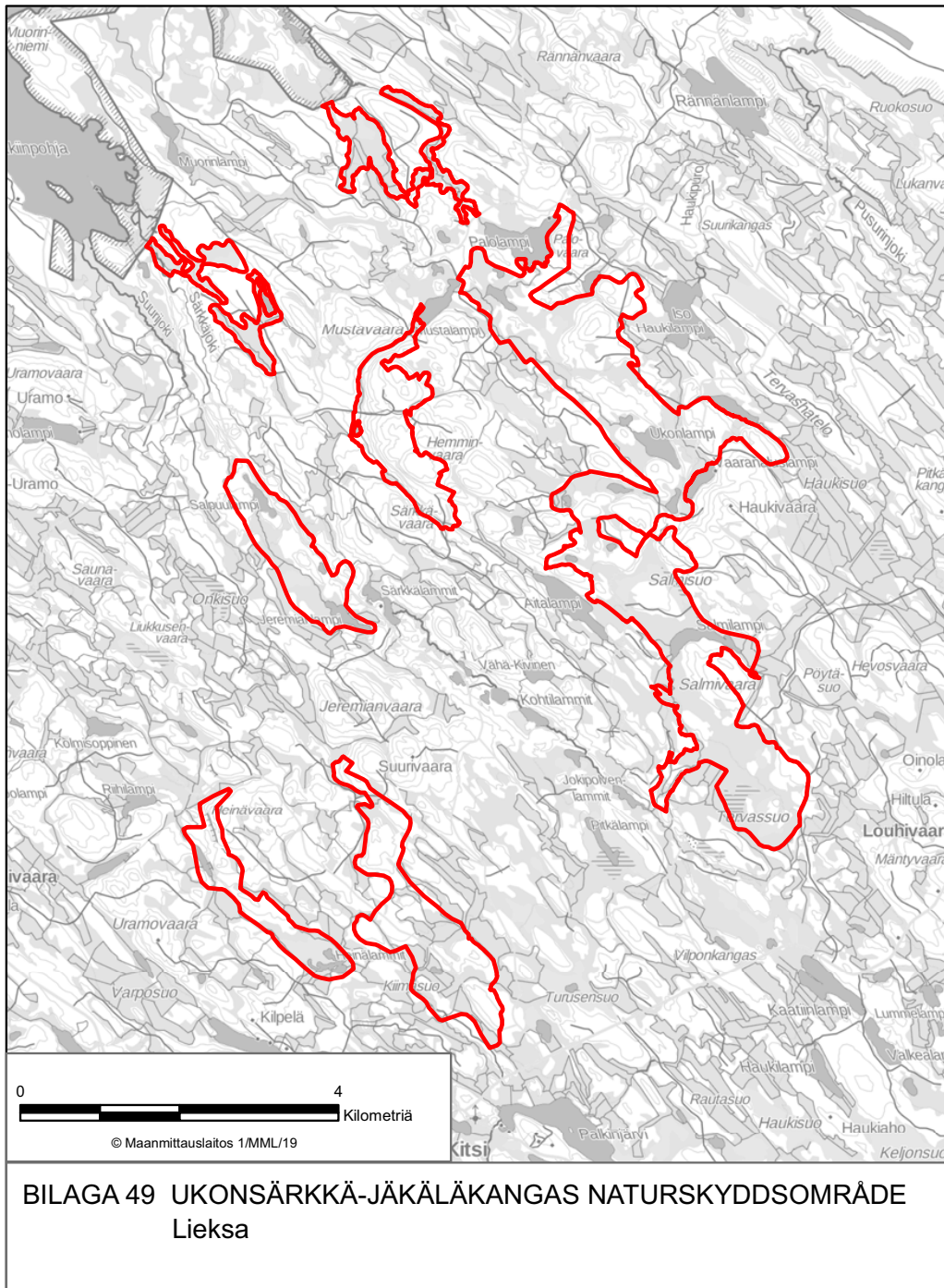


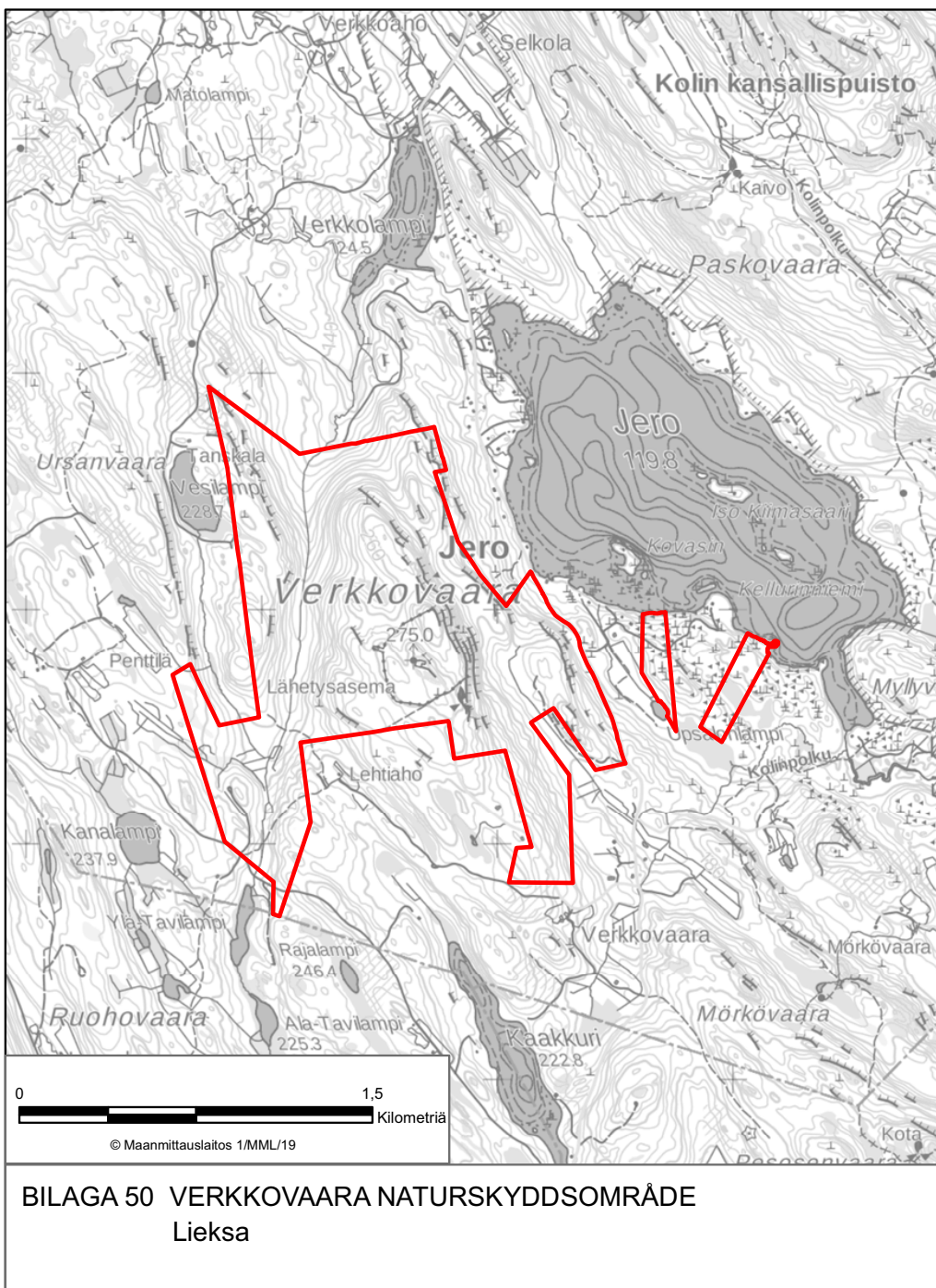


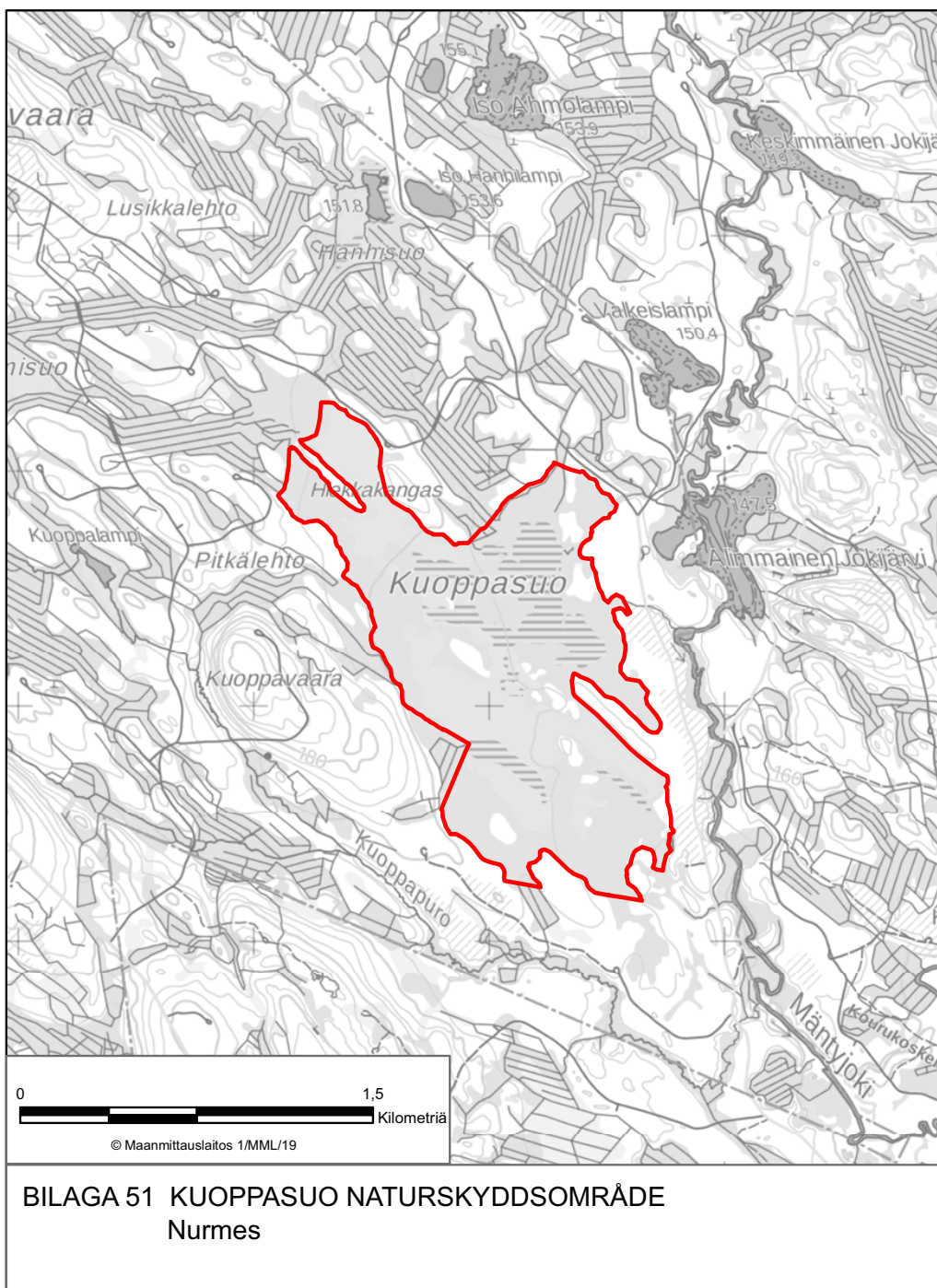


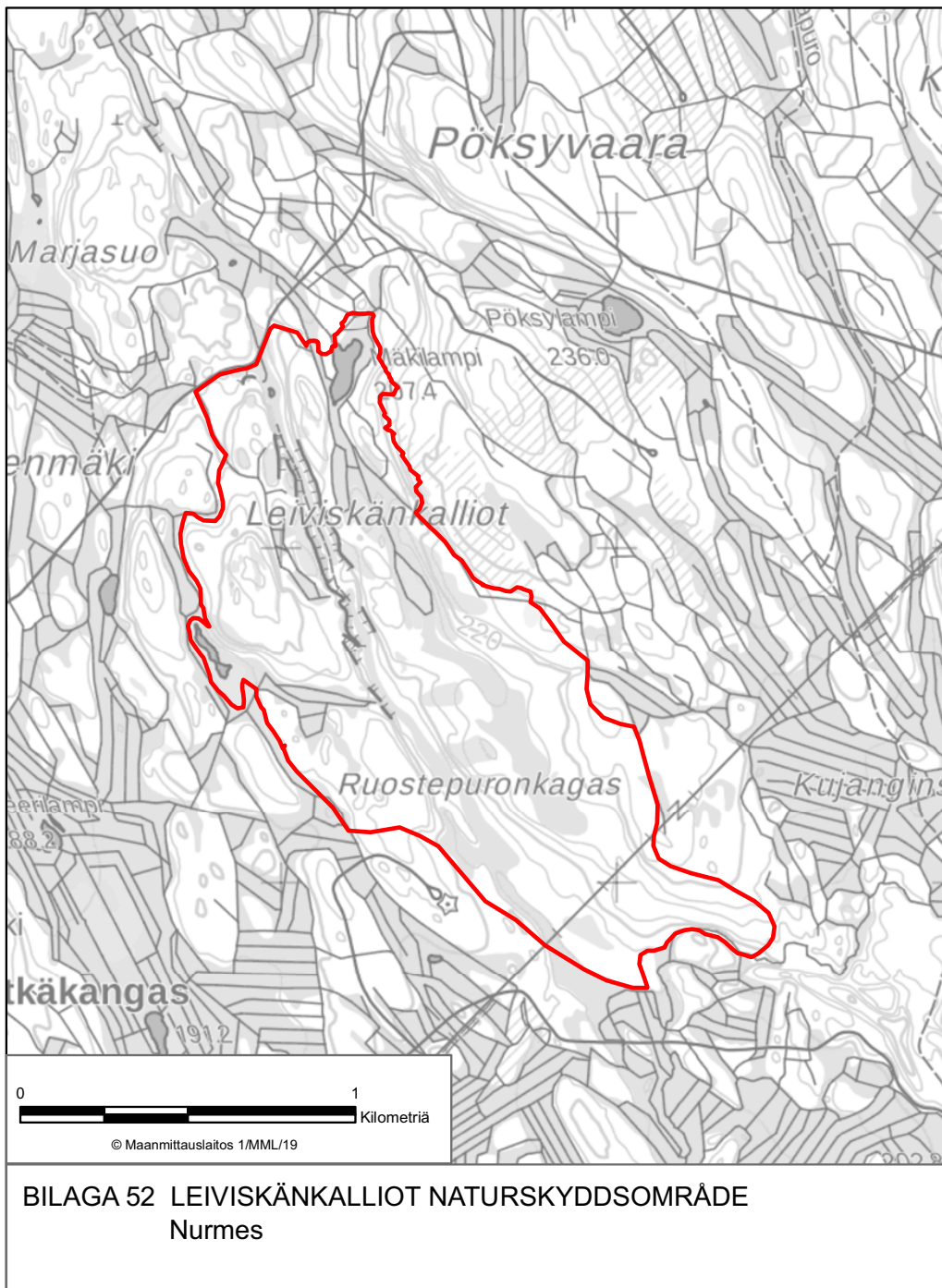


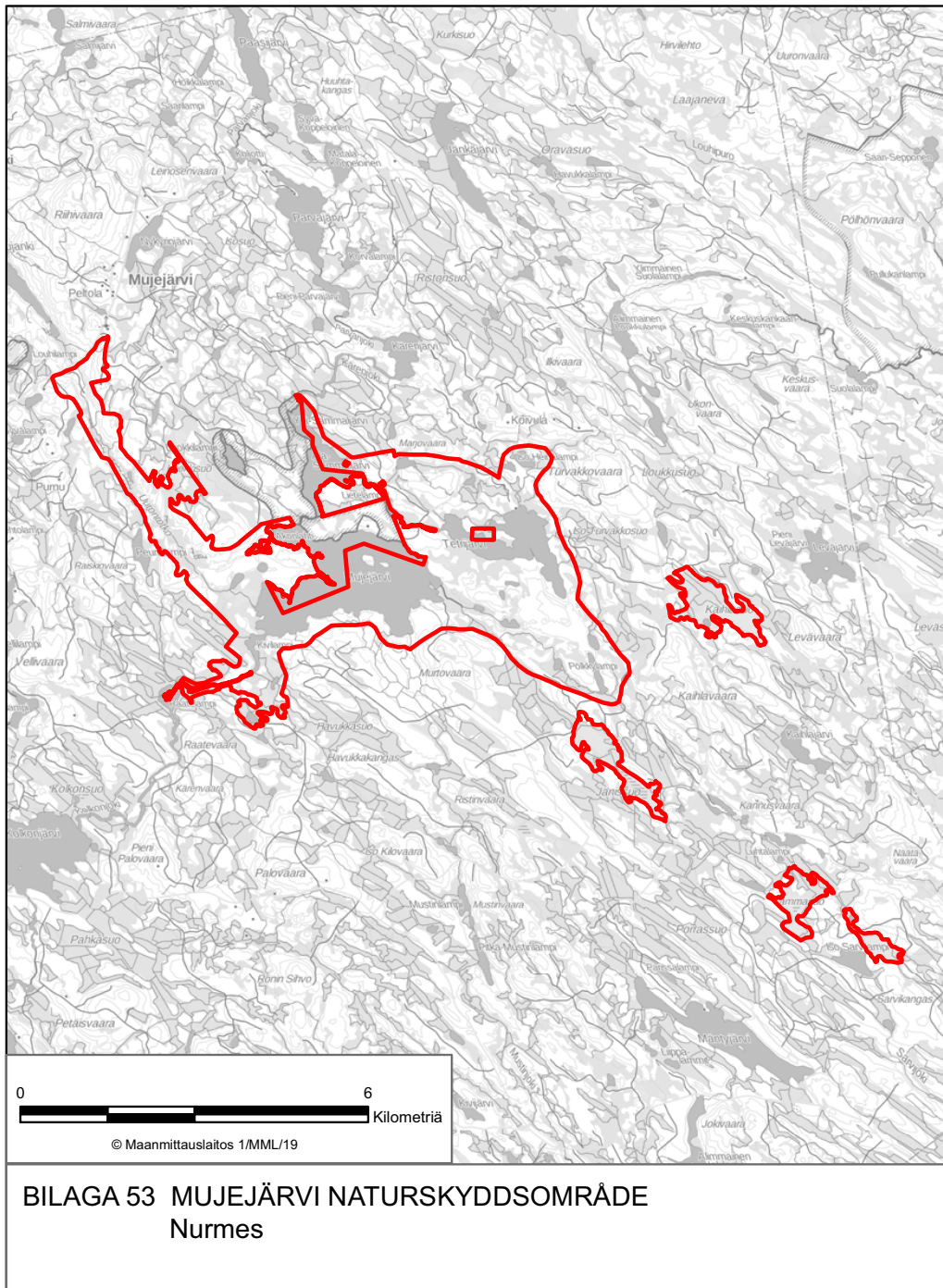


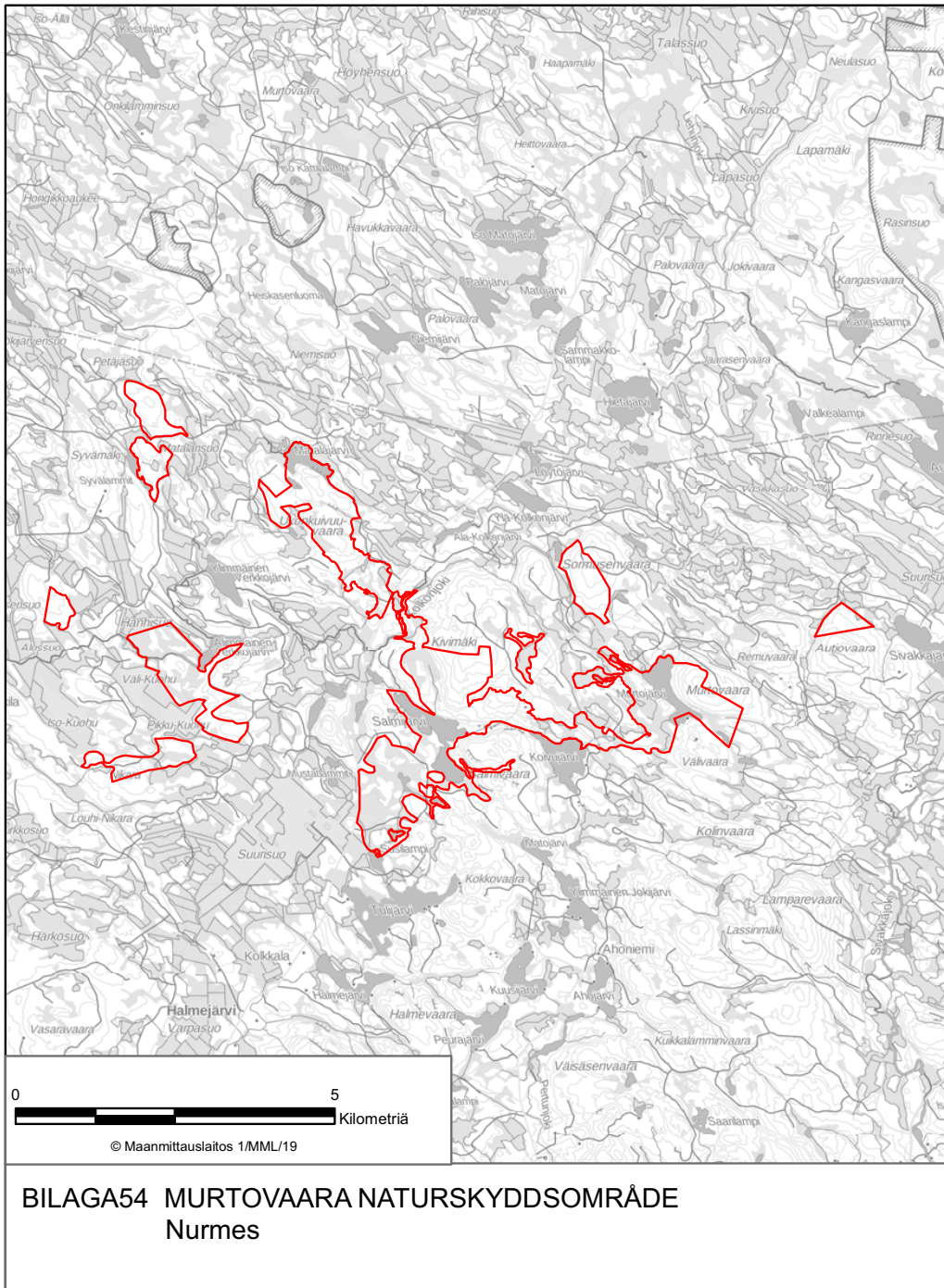




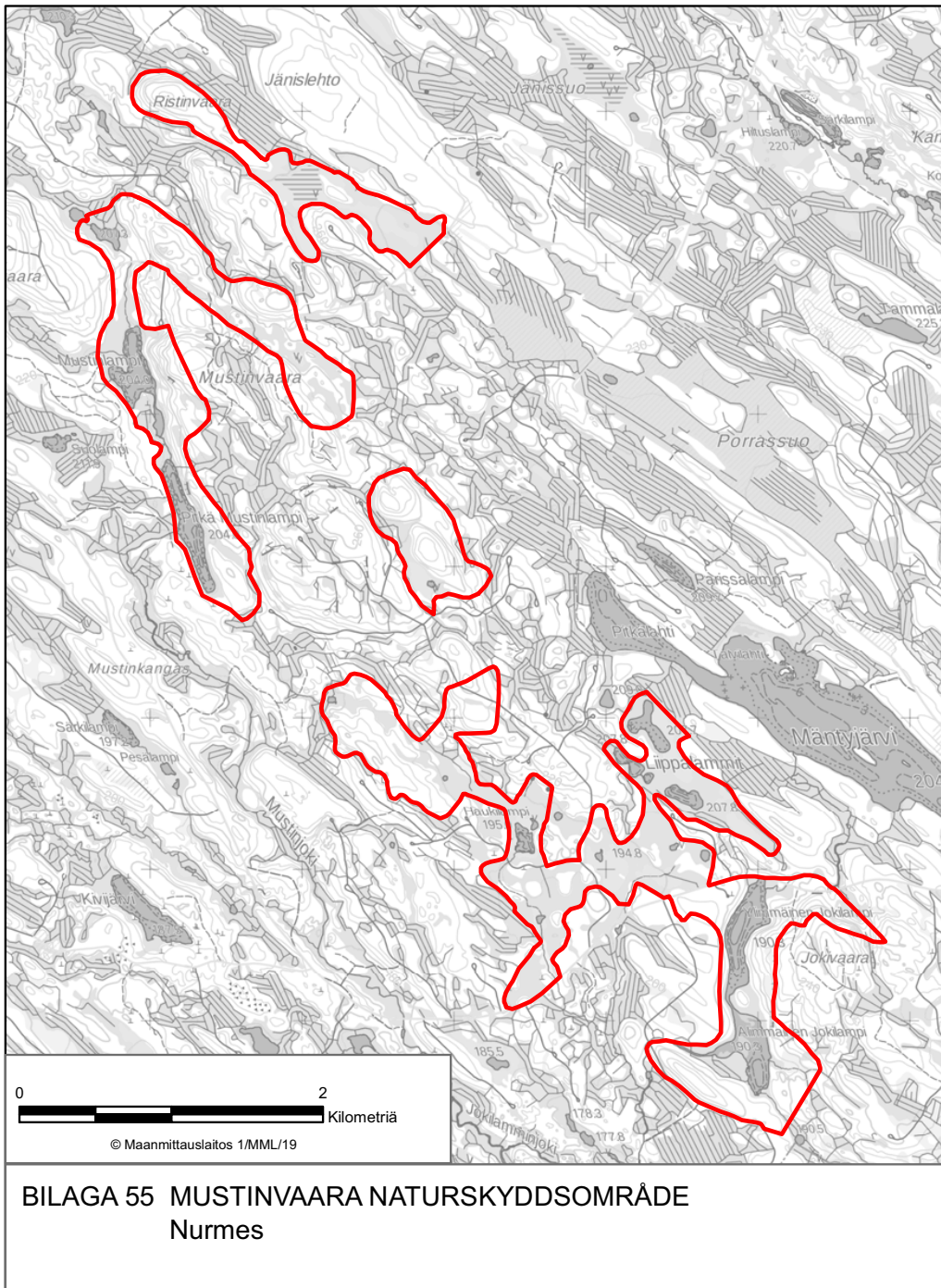


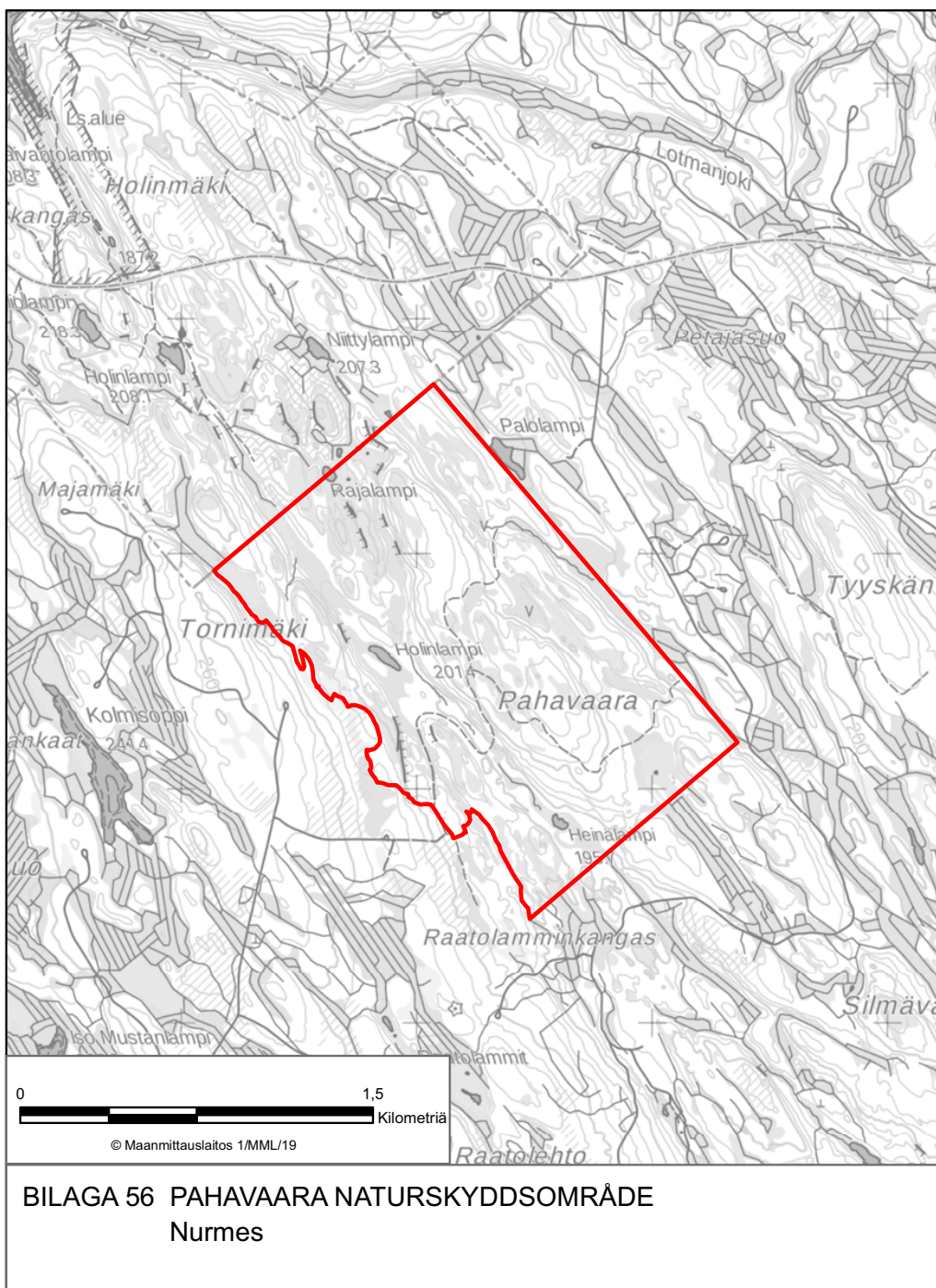


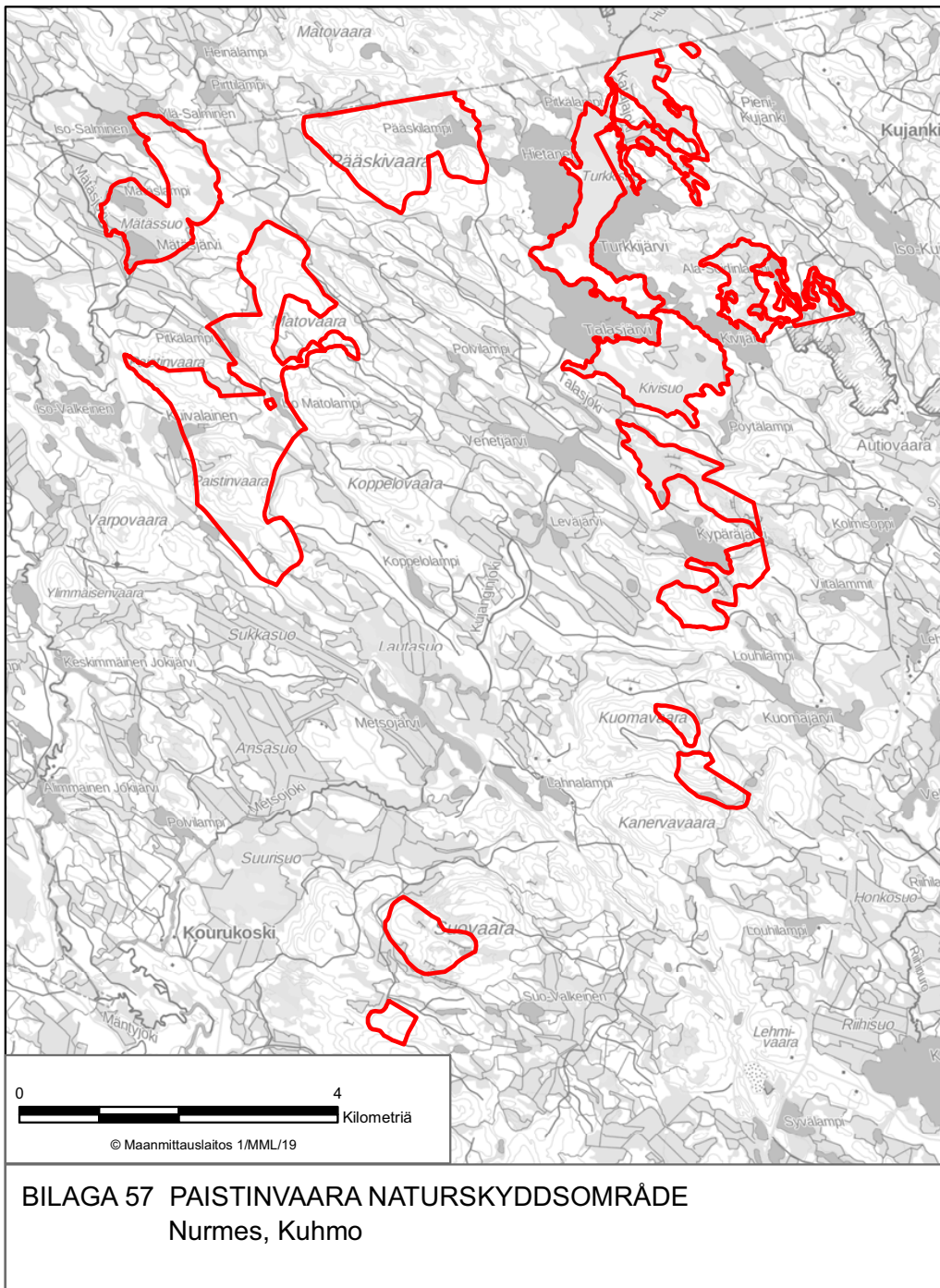




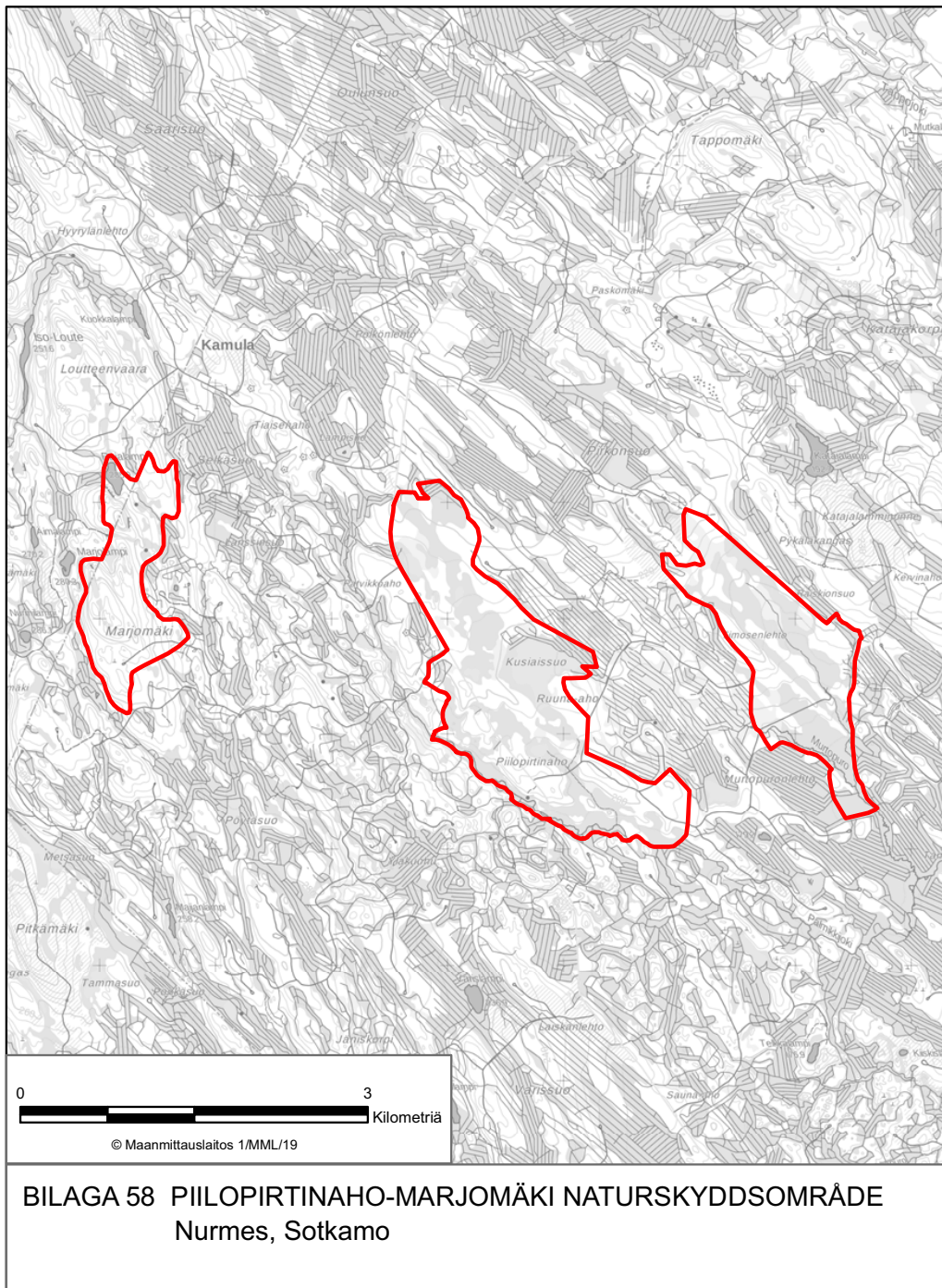
BILAGA54 MURTOVAARA NATURSKYDDSSOMRÅDE
Nurmes

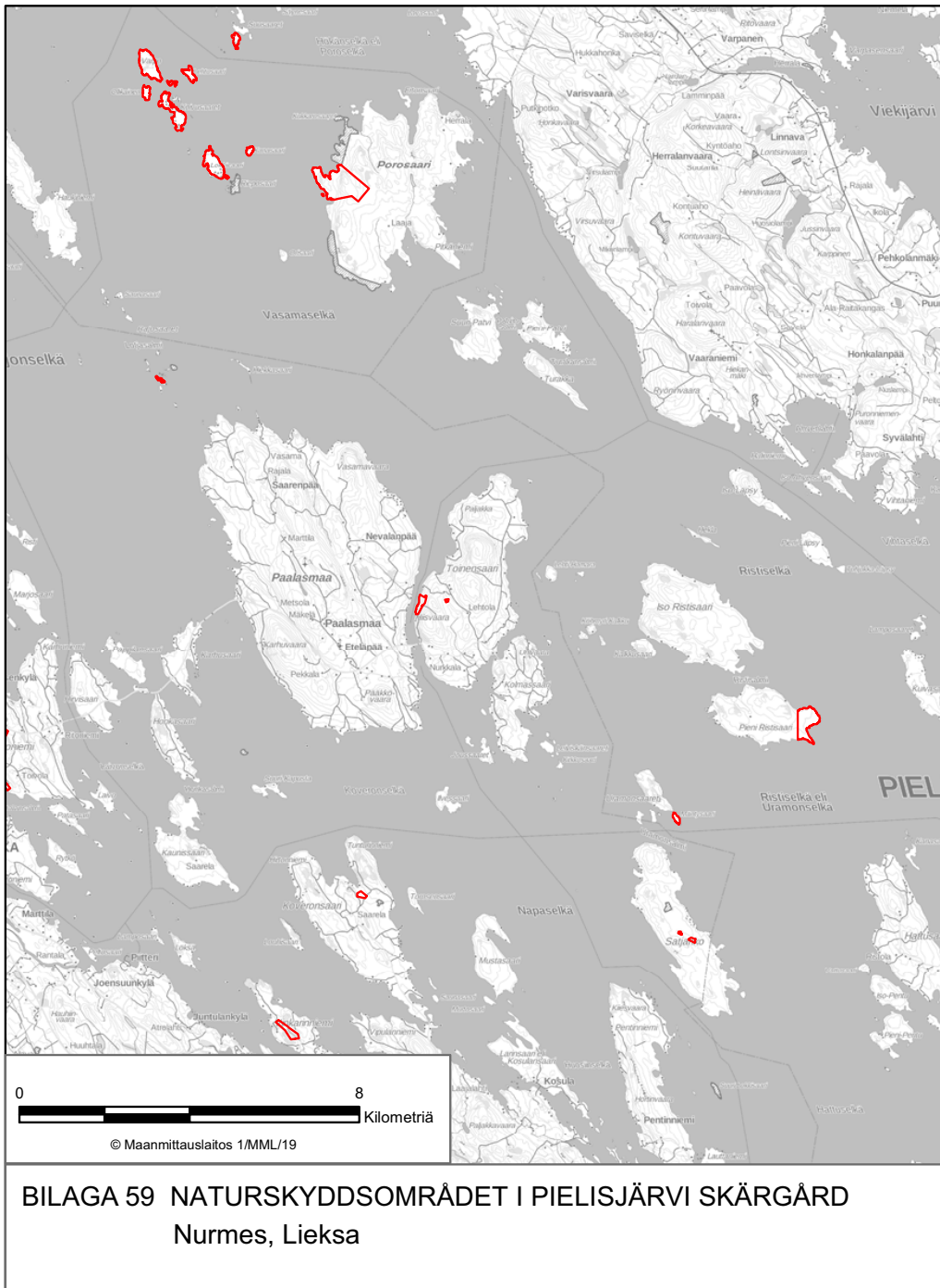




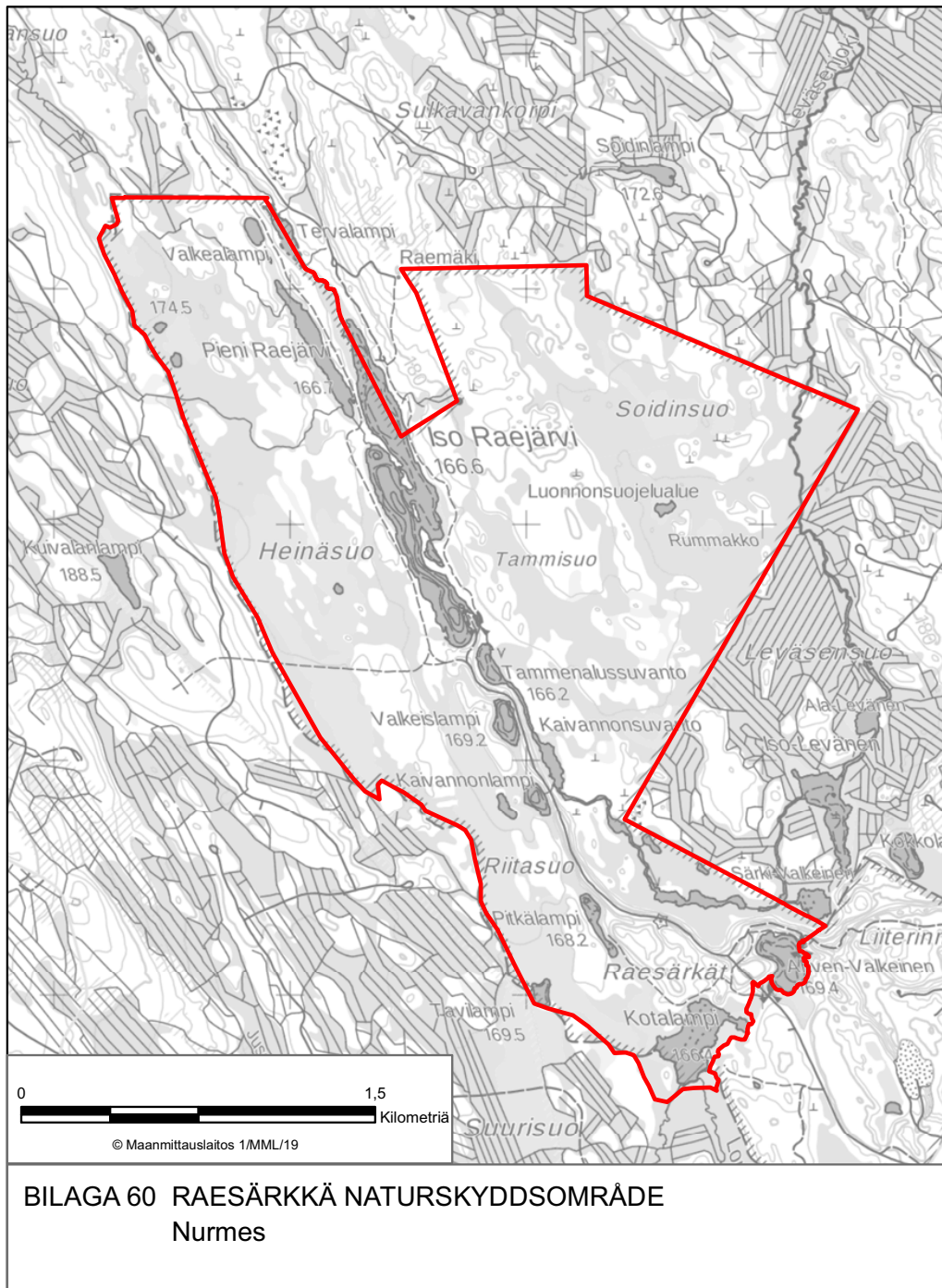


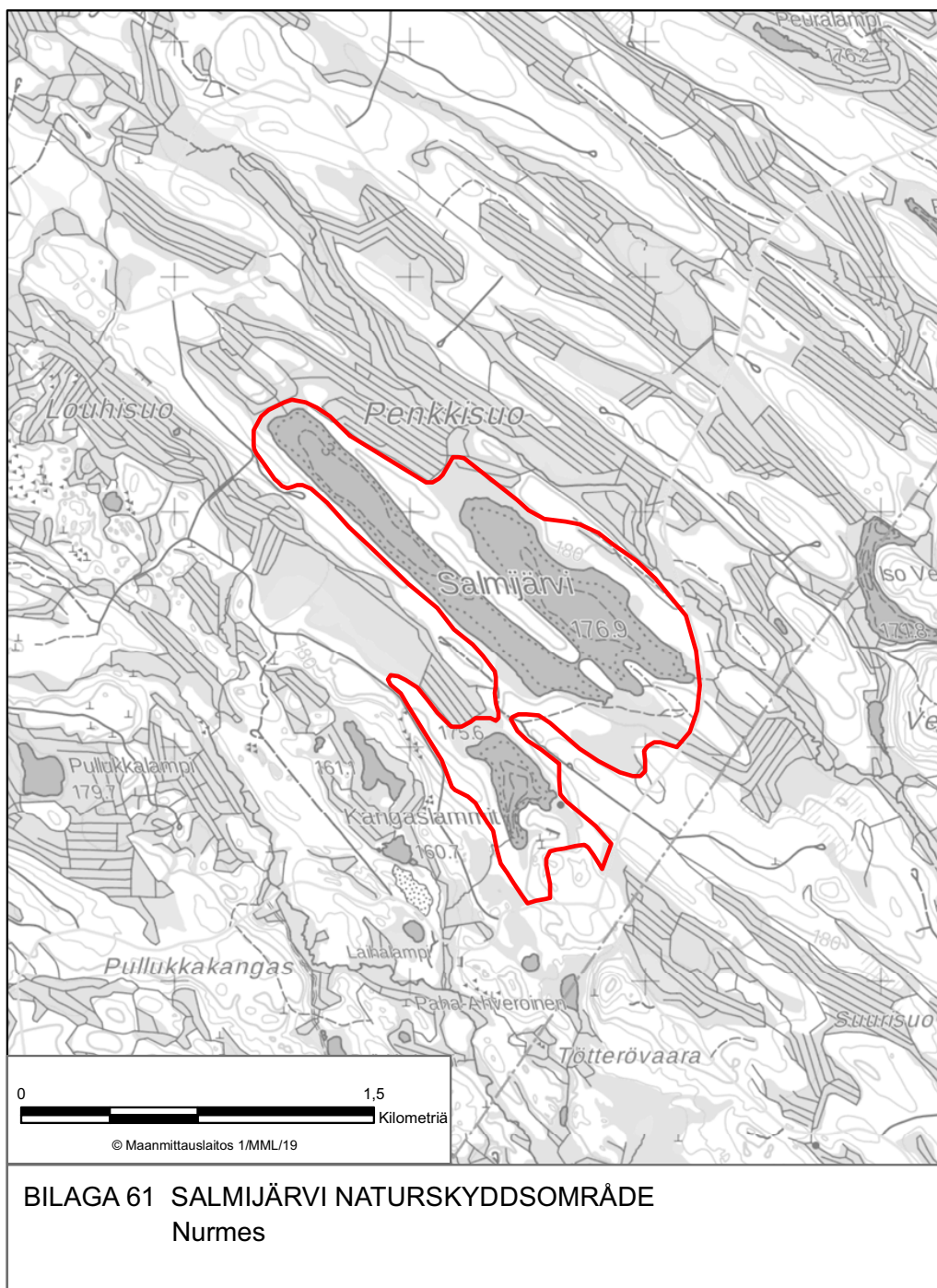
BILAGA 57 PAISTINVAARA NATURSKYDDSSOMRÅDE
Nurmes, Kuhmo

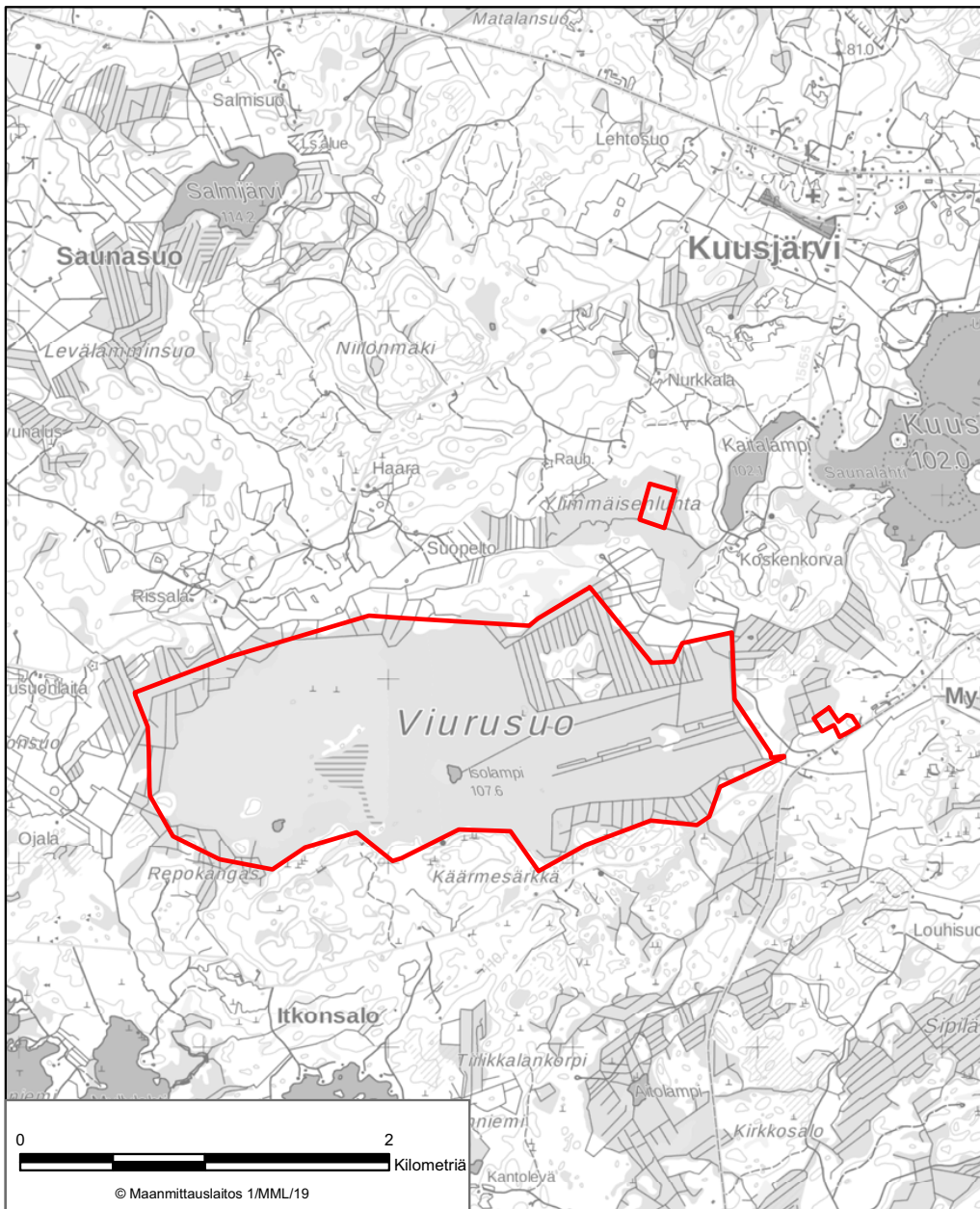




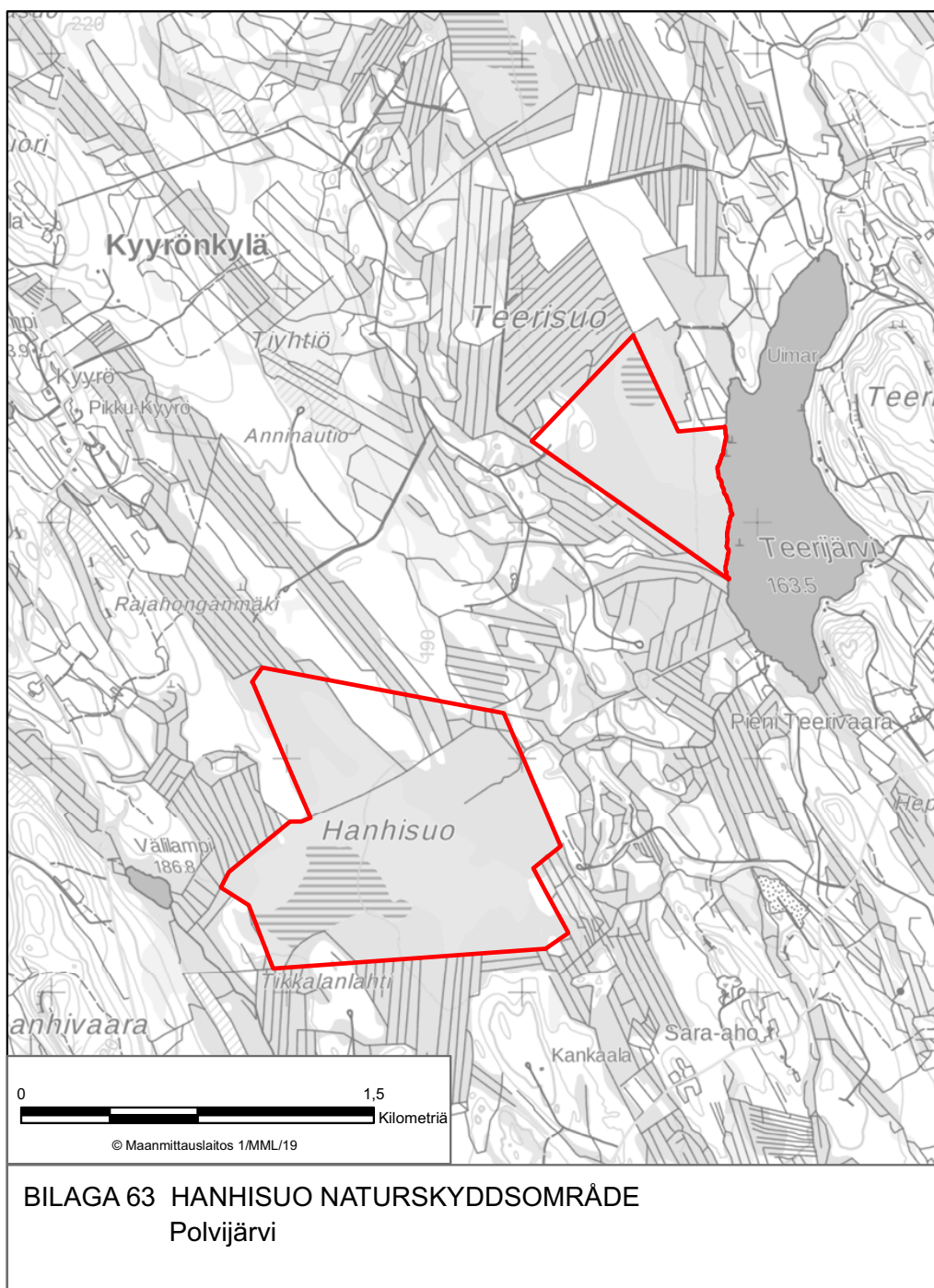
BILAGA 59 NATURSKYDDSSOMRÅDET I PIELISJÄRVI SKÄRGÅRD
Nurmes, Lieksa

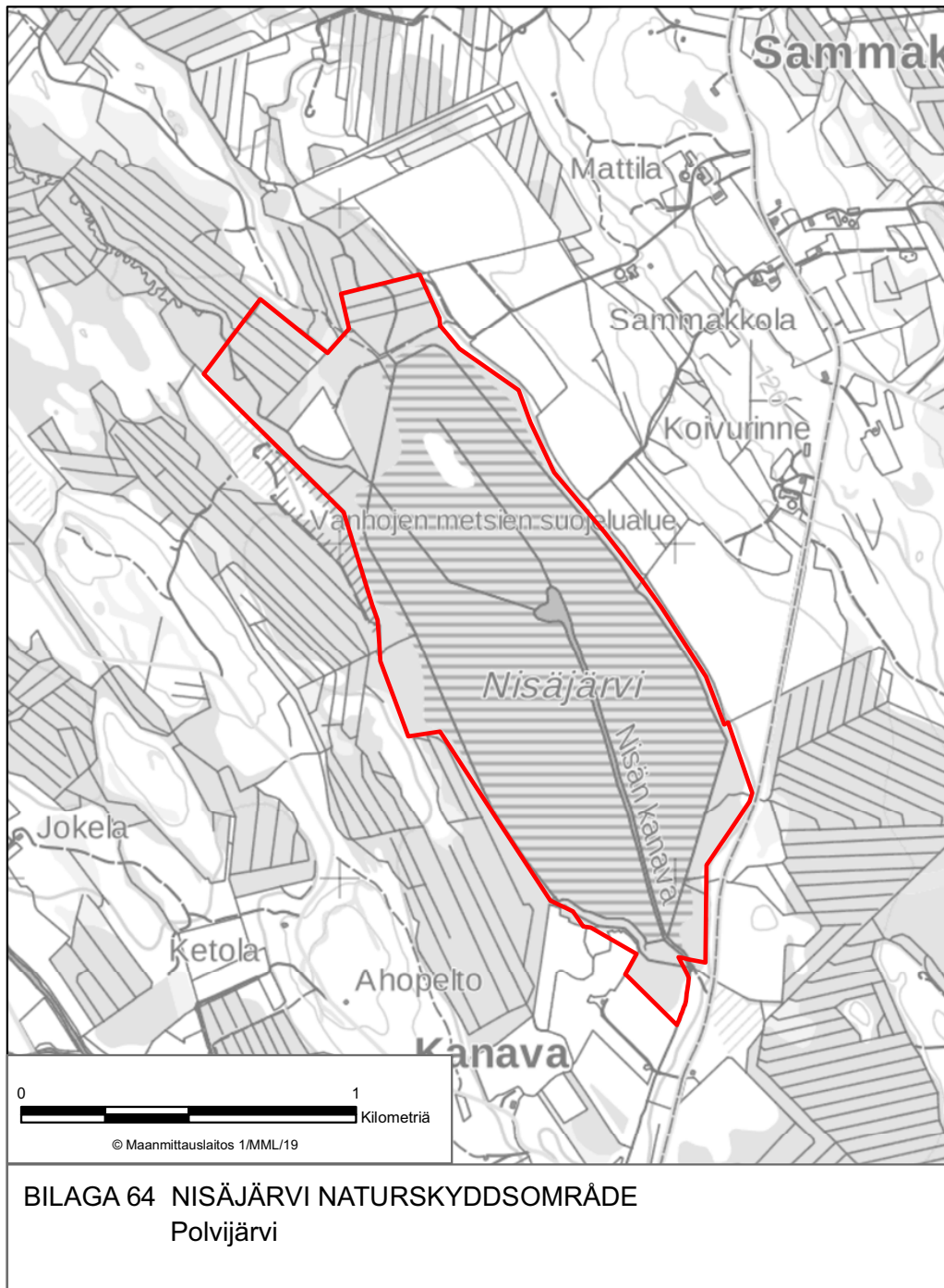






BILAGA 62 VIURUSUO NATURSKYDDSOMRÅDE
Outokumpu





BILAGA 64 NISÄJÄRVI NATURSKYDDSSOMRÅDE
Polvijärvi

