

# SUOMEN SÄÄDÖSKOKOELMA

Julkaistu Helsingissä 18 päivänä helmikuuta 2021

---

---

140/2021

## Valtioneuvoston asetus Pohjois-Karjalan maakunnan luonnonsuojelualueista

Valtioneuvoston päätöksen mukaisesti säädetään luonnonsuojelulain (1096/1996) 17 §:n 1 momentin ja 17 a §:n nojalla, sellaisina kuin ne ovat laissa 58/2011:

1 §

### *Luonnonsuojelualueiden perustamistarkoitus*

Pohjois-Karjalan maakunnan edustavien lehtojen, vanhojen metsien, soiden, lintukosteikkojen sekä ranta- ja saaristoluonnon suojelemiseksi, rakennetun kulttuuriperinnön ja perinnemaisemien ylläpitämiseksi sekä retkeilyä, opetusta ja tutkimusta varten perustetaan luonnonsuojelulain (1096/1996) 17 §:n mukaisiksi muiksi luonnonsuojelualueiksi tämän asetuksen 2 §:ssä luetellut alueet.

2 §

### *Sijainti ja rajat*

Luonnonsuojelualueiksi perustetaan seuraavat valtion omistamat alueet, joiden rajat on merkitty punaisella viivalla liitteissä 1–66 oleviin karttoihin:

Ilajansuon luonnonsuojelualue, jonka pinta-ala on noin 168 hehtaaria, Ilomantsin kunnassa (liite 1);

Kesonsuon luonnonsuojelualue, jonka pinta-ala noin 2038 hehtaaria, Ilomantsin kunnassa (liite 2);

Koitajoen luonnonsuojelualue, jonka pinta-ala noin 3 514 hehtaaria, Ilomantsin kunnassa (liite 3);

Koitereen luonnonsuojelualue, jonka pinta-ala noin 559 hehtaaria, Ilomantsin kunnassa (liite 4);

Korvinsuon luonnonsuojelualue, jonka pinta-ala noin 251 hehtaaria, Ilomantsin kunnassa (liite 5);

Oinasvaaran luonnonsuojelualue, jonka pinta-ala noin 249 hehtaaria, Ilomantsin kunnassa (liite 6);

Patvin luonnonsuojelualue, jonka pinta-ala noin 1 614 hehtaaria, Ilomantsin kunnassa ja Lieksan kaupungissa (liite 7);

Petkeljärvi-Putkelanharjun luonnonsuojelualue, jonka pinta-ala noin 2034 hehtaaria, Ilomantsin kunnassa (liite 8);

Puohtiinsuon luonnonsuojelualue, jonka pinta-ala noin 1 271 hehtaaria, Ilomantsin kunnassa (liite 9);

Pönttövaara-Pahkavaaran luonnonsuojelualue, jonka pinta-ala noin 452 hehtaaria, Ilomantsin kunnassa ja Lieksan kaupungissa (liite 10);

- Rahesuon luonnonsuojelualue, jonka pinta-ala noin 256 hehtaaria, Ilomantsin kunnassa (liite 11);
- Syväysjoen luonnonsuojelualue, jonka pinta-ala noin 201 hehtaaria, Ilomantsin kunnassa (liite 12);
- Viitalahdensuon luonnonsuojelualue, jonka pinta-ala on noin 298 hehtaaria, Ilomantsin kunnassa (liite 13);
- Viitasuon luonnonsuojelualue, jonka pinta-ala noin 384 hehtaaria, Ilomantsin kunnassa (liite 14);
- Herajärven luonnonsuojelualue, jonka pinta-ala noin 141 hehtaaria, Joensuun kaupungissa ja Ilomantsin kunnassa (liite 15);
- Luostarinvaaansuon luonnonsuojelualue, jonka pinta-ala noin 273 hehtaaria, Joensuun kaupungissa (liite 16);
- Sammalussuon luonnonsuojelualue, jonka pinta-ala noin 247 hehtaaria, Joensuun kaupungissa (liite 17);
- Taka-aarnion luonnonsuojelualue, jonka pinta-ala noin 114 hehtaaria, Joensuun kaupungissa (liite 18);
- Valkeasuon luonnonsuojelualue, jonka pinta-ala noin 165 hehtaaria, Joensuun kaupungissa (liite 19);
- Autiokankaan luonnonsuojelualue, jonka pinta-ala on noin 106 hehtaaria, Juuan kunnassa (liite 20);
- Lehtovaaran luonnonsuojelualue, jonka pinta-ala on noin 127 hehtaaria, Juuan kunnassa (liite 21);
- Polvelan luonnonsuojelualue, jonka pinta-ala on noin 673 hehtaaria, Juuan kunnassa (liite 22);
- Purolanvaaran luonnonsuojelualue, jonka pinta-ala on noin 102 hehtaaria, Juuan kunnassa (liite 23);
- Ritoniemen luonnonsuojelualue, jonka pinta-ala on noin 110 hehtaaria, Juuan kunnassa (liite 24);
- Vaikkojoen soiden luonnonsuojelualue, jonka pinta-ala on noin 477 hehtaaria, Juuan kunnassa (liite 25);
- Vuoripuron luonnonsuojelualue, jonka pinta-ala on noin 216 hehtaaria, Juuan kunnassa ja Nurmeksen kaupungissa (liite 26);
- Karjalan Pyhäjärven luonnonsuojelualue, jonka pinta-ala on noin 593 hehtaaria, Kiteen kaupungissa ja Parikkalan kunnassa (liite 27);
- Partiissuon luonnonsuojelualue, jonka pinta-ala on noin 303 hehtaaria, Kiteen kaupungissa (liite 28);
- Huuhkajanvaaran luonnonsuojelualue, jonka pinta-ala on noin 105 hehtaaria, Kontiolahden kunnassa (liite 29);
- Huurunrinteen luonnonsuojelualue, jonka pinta-ala on noin 392 hehtaaria, Kontiolahden kunnassa ja Lieksan kaupungissa (liite 30);
- Jouhtenisen luonnonsuojelualue; jonka pinta-ala on noin 165 hehtaaria, Kontiolahden kunnassa (liite 31);
- Kolvananuuron luonnonsuojelualue, jonka pinta-ala on noin 183 hehtaaria, Kontiolahden kunnassa ja Joensuun kaupungissa (liite 32);
- Palojoen luonnonsuojelualue, jonka pinta-ala on noin 200 hehtaaria, Kontiolahden kunnassa (liite 33);
- Jongunjoen luonnonsuojelualue, jonka pinta-ala on noin 331 hehtaaria, Lieksan kaupungissa (liite 34);
- Korkea-aho-Viharinjärven luonnonsuojelualue, jonka pinta-ala on noin 231 hehtaaria, Lieksan kaupungissa (liite 35);
- Koskutkankaan luonnonsuojelualue, jonka pinta-ala on noin 299 hehtaaria, Lieksan kaupungissa (liite 36);



- Kuikkasuon luonnonsuojelualue, jonka pinta-ala on noin 113 hehtaaria, Lieksan kaupungissa (liite 37);
- Laklajärven luonnonsuojelualue, jonka pinta-ala on noin 232 hehtaaria, Lieksan kaupungissa (liite 38);
- Lieksan itärajan luonnonsuojelualue, jonka pinta-ala on noin 675 hehtaaria, Lieksan kaupungissa (liite 39);
- Miikkulankankaan-Anttosenkankaan luonnonsuojelualue, jonka pinta-ala on noin 115 hehtaaria, Lieksan kaupungissa (liite 40);
- Päävaara-Särkkälämmin luonnonsuojelualue, jonka pinta-ala on noin 289 hehtaaria, Lieksan kaupungissa (liite 41);
- Reposuo-Kalliolahdensuon luonnonsuojelualue, jonka pinta-ala on noin 853 hehtaaria, Lieksan kaupungissa (liite 42);
- Ritosärkän luonnonsuojelualue, jonka pinta-ala on noin 706 hehtaaria, Lieksan kaupungissa (liite 43);
- Saarijärven luonnonsuojelualue, jonka pinta-ala on noin 113 hehtaaria, Lieksan kaupungissa (liite 44);
- Sinivaara-Massivaaran luonnonsuojelualue, jonka pinta-ala on noin 279 hehtaaria, Lieksan kaupungissa (liite 45);
- Sokovaaran luonnonsuojelualue, jonka pinta-ala on noin 112 hehtaaria, Lieksan kaupungissa (liite 46);
- Särkilamminkankaan luonnonsuojelualue, jonka pinta-ala on noin 112 hehtaaria, Lieksan kaupungissa (liite 47);
- Tolkeenvaaran luonnonsuojelualue, jonka pinta-ala on noin 288 hehtaaria, Lieksan kaupungissa (liite 48);
- Ukonsärkkä-Jäkäläkankaan luonnonsuojelualue, jonka pinta-ala on noin 1710 hehtaaria, Lieksan kaupungissa (liite 49);
- Verkkovaaran luonnonsuojelualue, jonka pinta-ala on noin 202 hehtaaria, Lieksan kaupungissa (liite 50);
- Kuoppasuon luonnonsuojelualue, jonka pinta-ala on noin 163 hehtaaria, Nurmeksien kaupungissa (liite 51);
- Leiviskänkallioiden luonnonsuojelualue, jonka pinta-ala on noin 148 hehtaaria, Nurmeksien kaupungissa (liite 52);
- Mujejärven luonnonsuojelualue, jonka pinta-ala on noin 2292 hehtaaria, Nurmeksien kaupungissa (liite 53);
- Murtovaaran luonnonsuojelualue, jonka pinta-ala on noin 1085 hehtaaria, Nurmeksien kaupungissa (liite 54);
- Mustinvaaran luonnonsuojelualue, jonka pinta-ala on noin 542 hehtaaria, Nurmeksien kaupungissa (liite 55);
- Pahavaaran luonnonsuojelualue, jonka pinta-ala on noin 234 hehtaaria, Nurmeksien kaupungissa (liite 56);
- Paistinvaaran luonnonsuojelualue, jonka pinta-ala on noin 1500 hehtaaria, Nurmeksien kaupungissa ja Kuhmon kunnassa (liite 57);
- Piilopirtinaho-Marjomäen luonnonsuojelualue, jonka pinta-ala on noin 608 hehtaaria, Nurmeksien kaupungissa ja Sotkamon kunnassa (liite 58);
- Pielisen saariston luonnonsuojelualue, jonka pinta-ala on noin 195 hehtaaria, Nurmeksien ja Lieksan kaupungeissa (liite 59);
- Raesärkän luonnonsuojelualue, jonka pinta-ala on noin 595 hehtaaria, Nurmeksien kaupungissa (liite 60);
- Salmijärven luonnonsuojelualue, jonka pinta-ala on noin 151 hehtaaria (liite 61), Nurmeksien kaupungissa (liite 61);
- Viurusuon luonnonsuojelualue, jonka pinta-ala on noin 367 hehtaaria, Outokummun kaupungissa (liite 62);

Hanhisuon luonnonsuojelualue, jonka pinta-ala on noin 171 hehtaaria, Polvijärven kunnassa (liite 63);

Nisäjärven luonnonsuojelualue, jonka pinta-ala on noin 146 hehtaaria, Polvijärven kunnassa (liite 64);

Vehtisuon luonnonsuojelualue, jonka pinta-ala on noin 162 hehtaaria, Polvijärven kunnassa (liite 65);

Viklinrimmen luonnonsuojelualue, jonka pinta-ala on noin 1 004 hehtaaria, Polvijärven kunnassa (liite 66).

### 3 §

#### *Rauhoitussäännökset*

Tällä asetuksella perustettuihin luonnonsuojelualueisiin sovellettavista rauhoitussäännöksistä säädetään luonnonsuojelulain 17 a §:ssä.

Poiketen siitä, mitä 1 momentissa tarkoitetuissa rauhoitussäännöksissä säädetään, sallittua on:

1) hirven metsästys 1 päivästä lokakuuta 15 päivään tammikuuta sekä villisian metsästys 1 päivästä syyskuuta 28 päivään helmikuuta Ilajansuon, Kesonsuon, Koitajoen, Korvinsuon, Oinasvaaran, Patvin, Puohtiinsuon, Petkeljärvi-Putkelanharjun, Pönttövaara-Pahkavaaran, Rahesuon, Viitasuon, Herajärven, Luostarinvaaransuon, Sammalussuon, Valkeasuon, Autiokankaan, Lehtovaaran, Polvelan, Päävaara-Särkkälammmin, Ritonien, Vaikkojoen soiden, Vuoripuron, Karjalan Pyhäjärven, Partiissuon, Huuhkajanvaaran, Huurunrinteen, Palojoen, Jongunjoen, Korkea-aho-Viharinjärven, Koskutkankaan, Kuikkasuon, Laklajärven, Lieksan itärajan, Miikkulankankaan-Anttosenkankaan, Ritosärkän, Sinivaara-Massivaaran, Sokovaaran, Särkilamminkankaan, Tolkeenvaaran, Ukonsärkkä-Jäkäläkankaan, Verkkovaaran, Leiviskänkallioiden, Mujejärven, Mustinvaaran, Pahavaaran, Raesärkän, Salmijärven, Viurusuon, Hanhisuon, Nisäjärven, Vehtisuon, Kuoppasuon, Murtovaaran, Taka-Aarnion, Purolanvaaran, Viitalahdensuon ja Viklinrimmen luonnonsuojelualueilla sekä Paistinvaaran ja Piilopirtinaho-Marjomäen luonnonsuojelualueilla niiden Pohjois-Karjalan maakuntaan sijoittuvilla osilla;

2) metsäjäniksen ja rusakon metsästys 1 päivästä syyskuuta 28 päivään helmikuuta Ilajansuon, Kesonsuon, Karjalan-Pyhäjärven, Viklinrimmen, Koitajoen, Oinasvaaran, Vaikkojoen soiden, Päävaara-Särkkälammmin, Ritonien, Polvelan, Sammalussuon, Puohtiinsuon, Purolanvaaran, Sokovaaran, Patvin, Petkeljärvi-Putkelanharjun, Pönttövaaran-Pahkavaaran, Rahesuon, Huuhkajanvaaran, Huurunrinteen, Koskutkankaan, Lieksan Itärajan, Ukonsärkkä-Jäkäläkankaan, Ritosärkän, Sinivaara-Massivaaran, Korkea-aho-Viharinjärven, Raesärkän, Jongunjoen, Vehtisuon, Tolkeenvaaran, Särkilamminkankaan, Salmijärven, Mustinvaaran, Pahavaaran, Verkkovaaran, Mujejärven, Leiviskänkallioiden, Murtovaaran, Miikkulankankaan-Anttosenkankaan, Viitalahdensuon, Laklajärven, Viurusuon ja Vuoripuron luonnonsuojelualueilla sekä Paistinvaaran ja Piilopirtinaho-Marjomäen luonnonsuojelualueilla niiden Pohjois-Karjalan maakuntaan sijoittuvilla osilla;

3) teeren ja metson metsästys Korvinsuon, Oinasvaaran, Vaikkojoen soiden, Päävaara-Särkkälammmin, Ritonien, Polvelan, Sammalussuon, Puohtiinsuon, Purolanvaaran, Sokovaaran, Patvin, Petkeljärvi-Putkelanharjun, Pönttövaaran-Pahkavaaran, Koskutkankaan, Lieksan Itärajan, Ukonsärkkä-Jäkäläkankaan, Ritosärkän, Sinivaara-Massivaaran, Korkea-aho-Viharinjärven, Raesärkän, Jongunjoen, Tolkeenvaaran, Särkilamminkankaan, Salmijärven, Mustinvaaran, Mujejärven, Pahavaaran, Verkkovaaran, Leiviskänkallioiden, Murtovaaran, Miikkulankankaan-Anttosenkankaan, Viitalahdensuon, Laklajärven ja Vuoripuron luonnonsuojelualueilla sekä Paistinvaaran ja Piilopirtinaho-Marjomäen luonnonsuojelualueilla niiden Pohjois-Karjalan maakuntaan sijoittuvilla osilla;

4) minkin ja supikoiran metsästys metsästyslain (615/1993) 46 §:n mukaisen luvan nojalla 1 päivästä syyskuuta 28 päivään helmikuuta Koitajoen, Patvin, Pönttövaaran-Pahka-

vaaran, Koskutkankaan, Lieksan Itärajan, Ukonsärkkä-Jäkäläkankaan, Ritosärkän, Korkea-aho-Viharinjärven, Raesärkän, Jongunjoen, Tolkeenvaaran, Särkilamminkankaan, Salmijärven, Mustinvaaran, Mujejärven, Leiviskänkallioiden, Murtovaaran, Miikkulankankaan-Anttosenkankaan, Viitalahdensuon, Laklajärven ja Vuoripuron luonnonsuojelualueilla sekä Paistinvaaran ja Piilopirtinaho-Marjomäen luonnonsuojelualueilla niiden Pohjois-Karjalan maakuntaan sijoittuvilla osilla;

5) ketun metsästys 1 päivästä syyskuuta 28 päivään helmikuuta Kesonsuon, Koitajoen, Puohtiinsuon, Petkeljärvi-Putkelanharjun, Rahesuon, Karjalan Pyhäjärven, Miikkulankankaan-Anttosenkankaan, Viurusuon, Nisäjärven ja Viklinrimmen luonnonsuojelualueilla;

6) Lavalammen vedenottamoon liittyvien sähkö- ja vesijohtojen sekä kaivon ja havaintoputken yllä- ja kunnossapitoon liittyvät toimenpiteet ja uuden vesijohdon rakentaminen Viklinrimmen luonnonsuojelualueella;

7) tämän asetuksen voimaan tullessa olemassa olevien moottorikelkkaurien yllä- ja kunnossapito Mujejärven, Mustinvaaran, Vuoripuron, Ritosärkän, Ukonsärkkä-Jäkäläkankaan, Puohtiinsuon, Petkeljärvi-Putkelanharjun, Paistinvaaran, Reposuon-Kalliolahdensuon, Miikkulankankaan-Anttosenkankaan, Luostarinvaaransuon, Valkeasuon ja Viurusuon luonnonsuojelualueilla sekä uralinjauksien vähäinen tai tilapäinen siirtäminen;

8) tämän asetuksen voimaan tullessa olemassa olevan telemaston ja viestiaseman ylläpitoon liittyvät toimenpiteet Verkkovaaran luonnonsuojelualueella;

9) tämän asetuksen voimaan tullessa olemassa olevan talvitien ja ajouran ylläpitoon liittyvät vähäiset toimenpiteet Sammalussuon ja Miikkulankankaan-Anttosenkankaan luonnonsuojelualueilla sekä ajouran perustamiseen ja käyttöön liittyvät vähäiset toimenpiteet Paistinvaaran luonnonsuojelualueella;

10) ojien ylläpito ja kunnostus luonnonsuojelualan ulkopuolisten alueiden välttämättömiä kuivatustarpeita varten.

#### 4 §

##### *Voimaantulo*

Tämä asetus tulee voimaan 1 päivänä toukokuuta 2021.

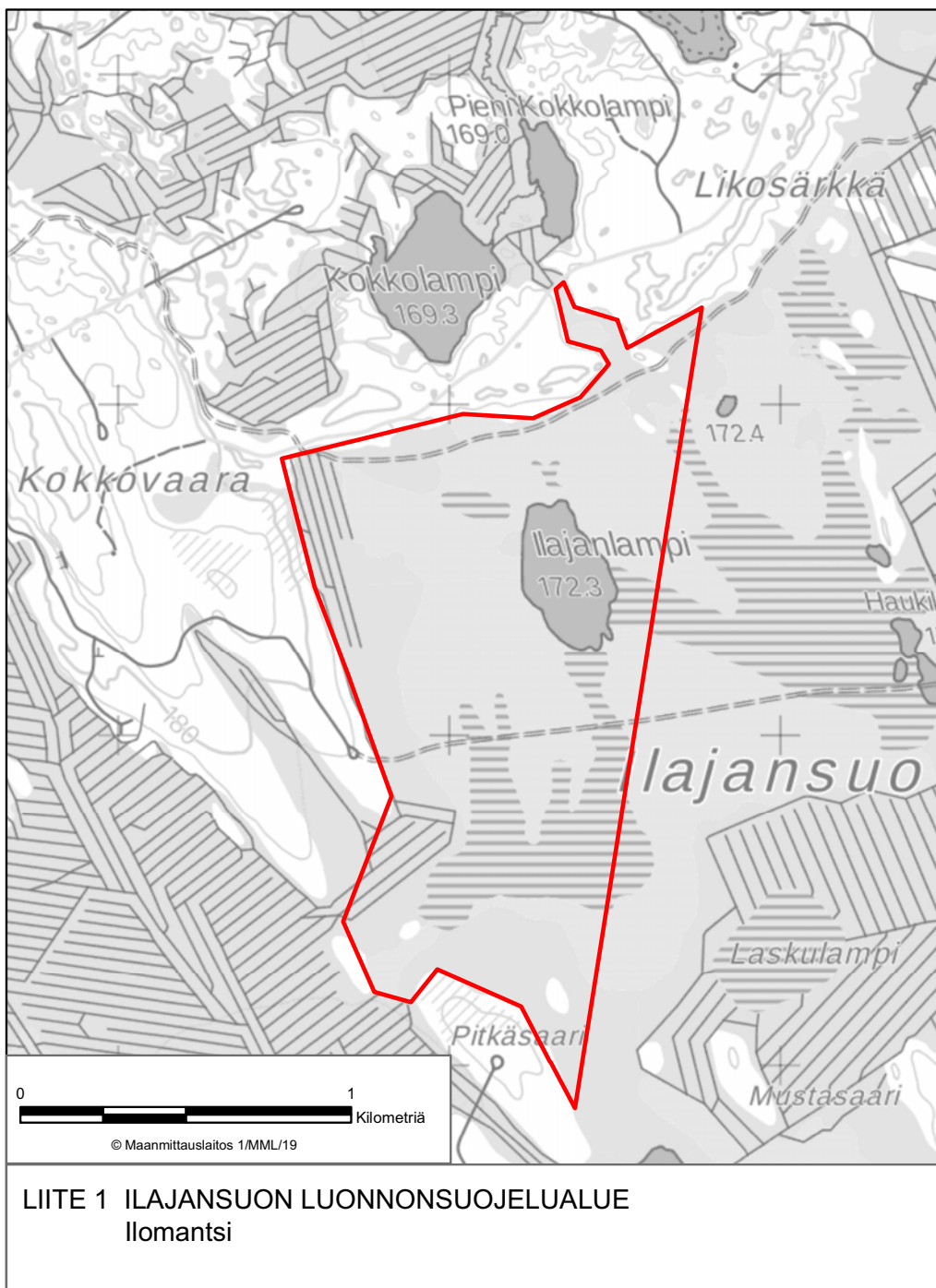
Tällä asetuksella kumotaan vanhojen metsien suojelusta annetun asetuksen (1115/1993) 2 §:n 1 momentin 51 ja 52 kohta sekä eräiden valtion omistamien alueiden muodostamisesta soidensuojelualueiksi annetun asetuksen (801/1985) 1 §:n 1 momentin 26 kohta.

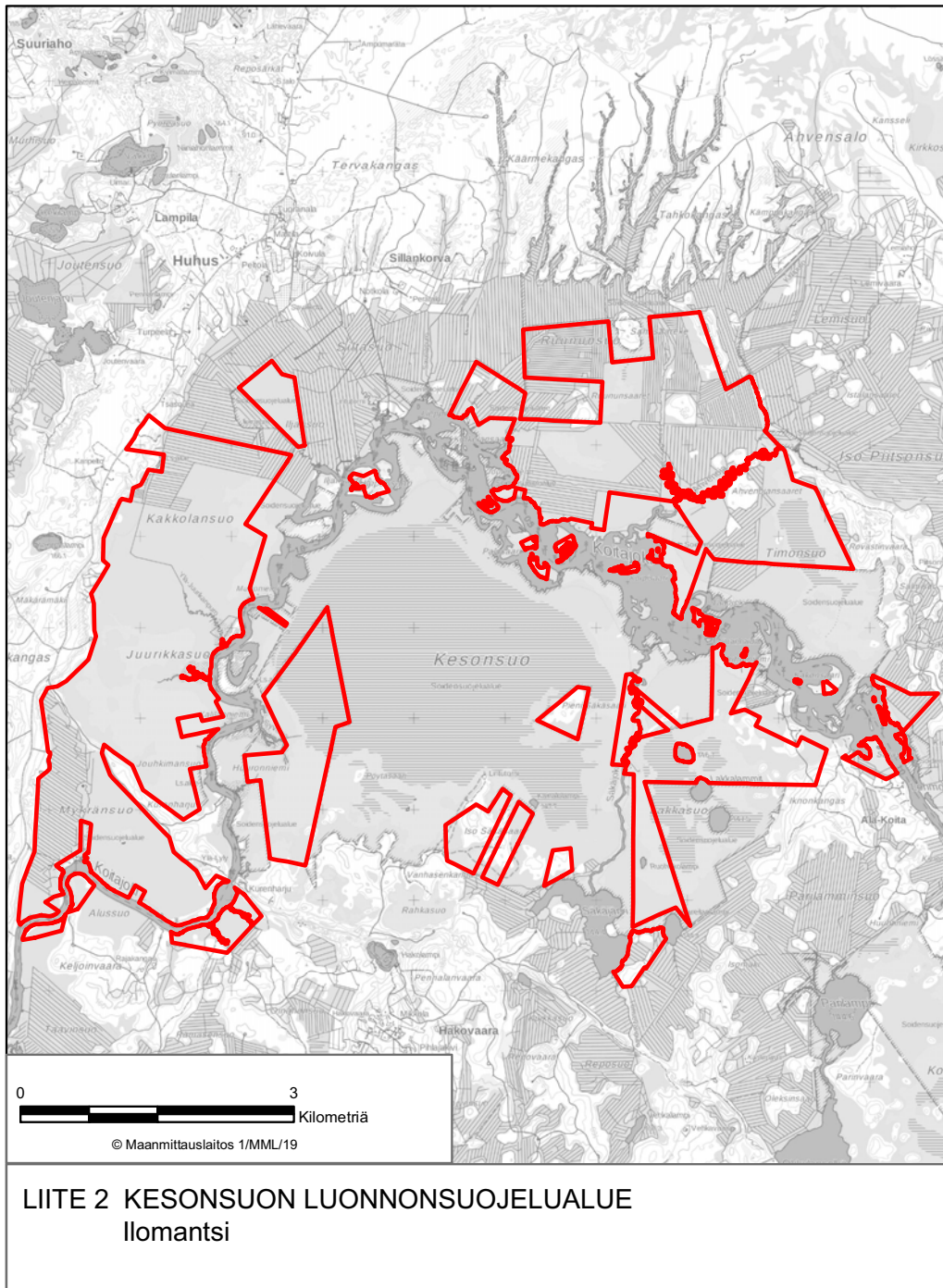
Asetuksen voimaantullessa voimassa olleiden metsästysvuokrasopimusten mukainen metsästys voi jatkua 3 §:n estämättä 31 päivään joulukuuta 2023.

Helsingissä 11 päivänä helmikuuta 2021

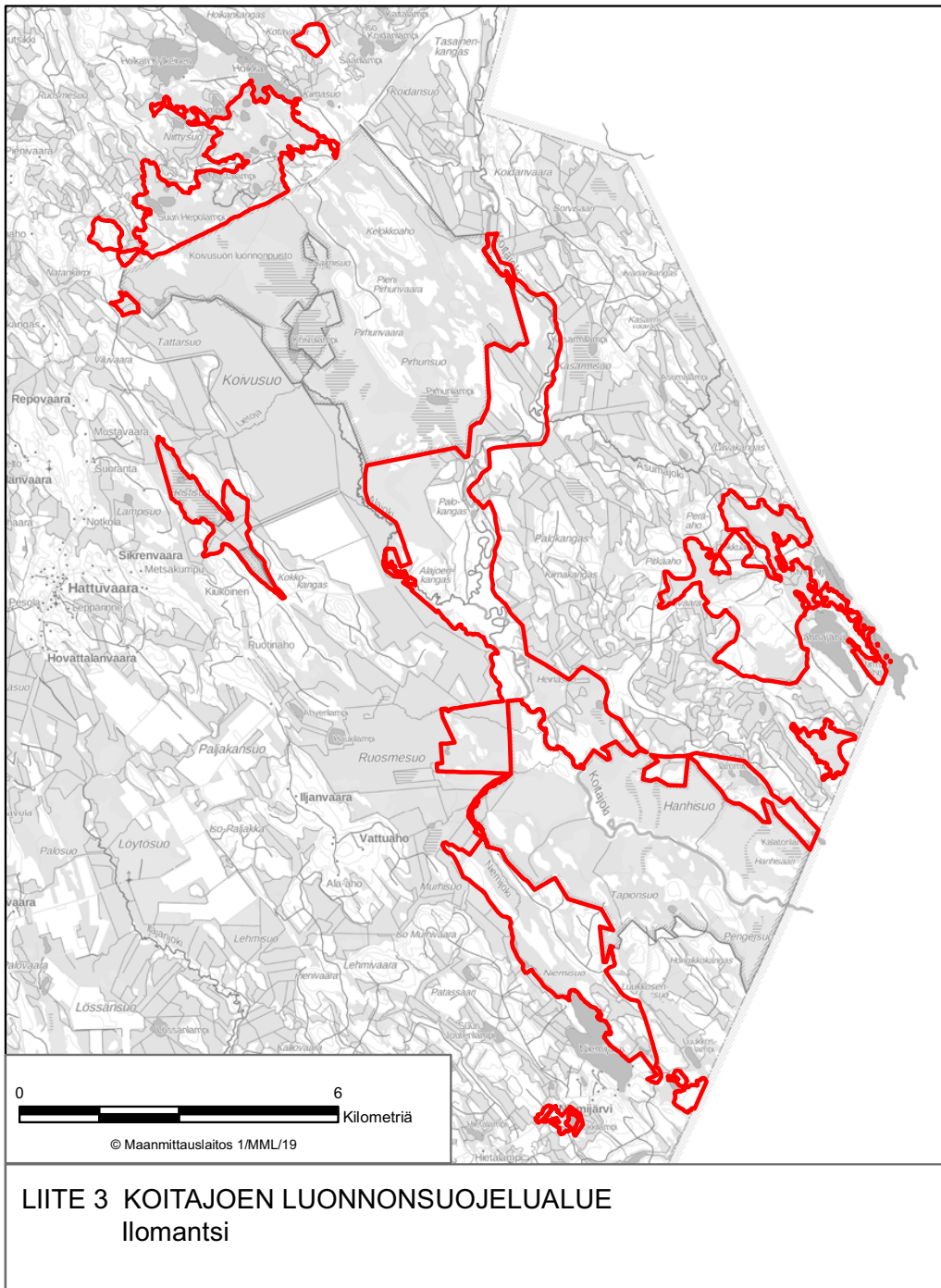
Ympäristö- ja ilmastoministeri Krista Mikkonen

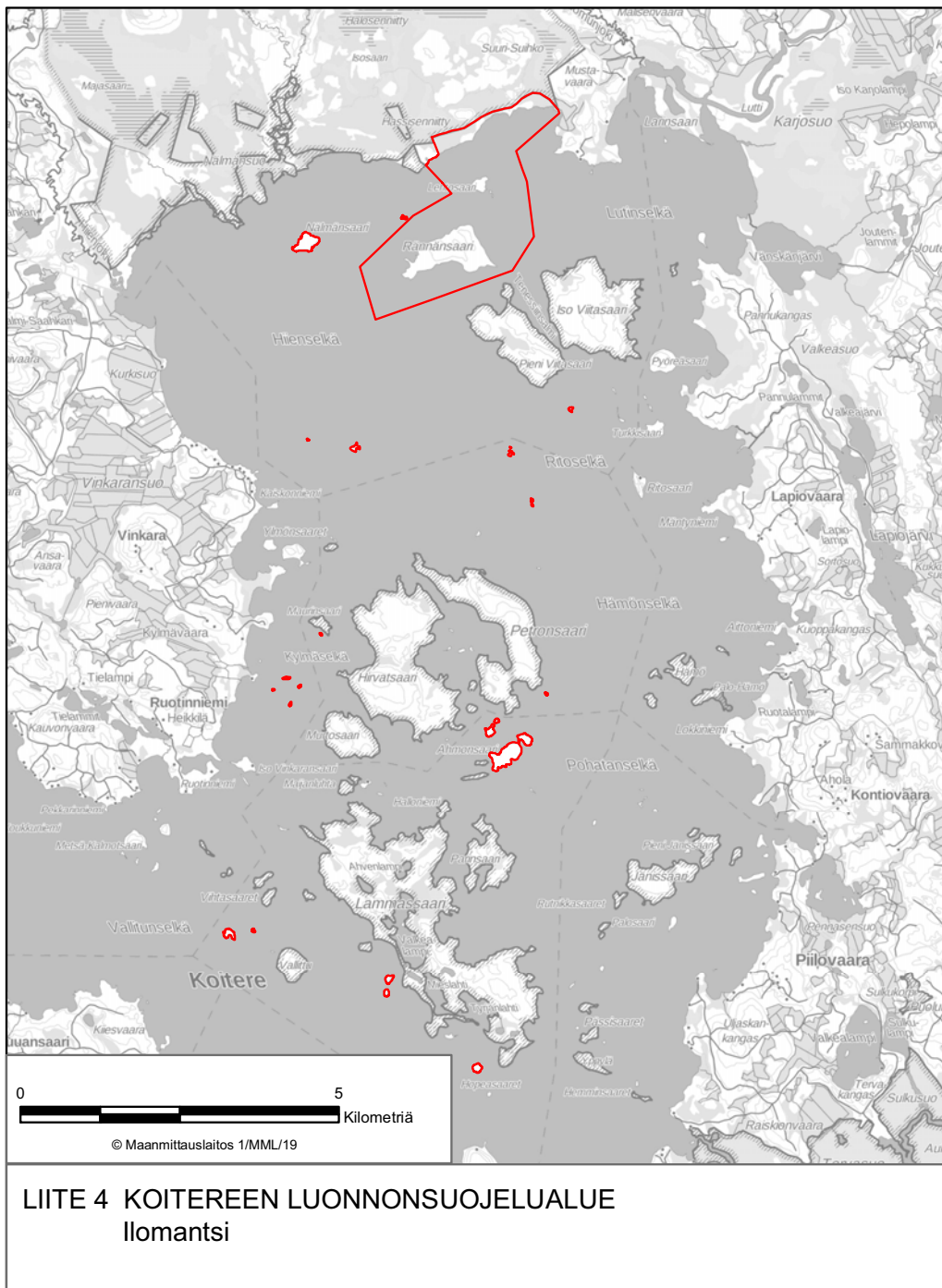
Lainsäädäntöneuvos Johanna Korpi

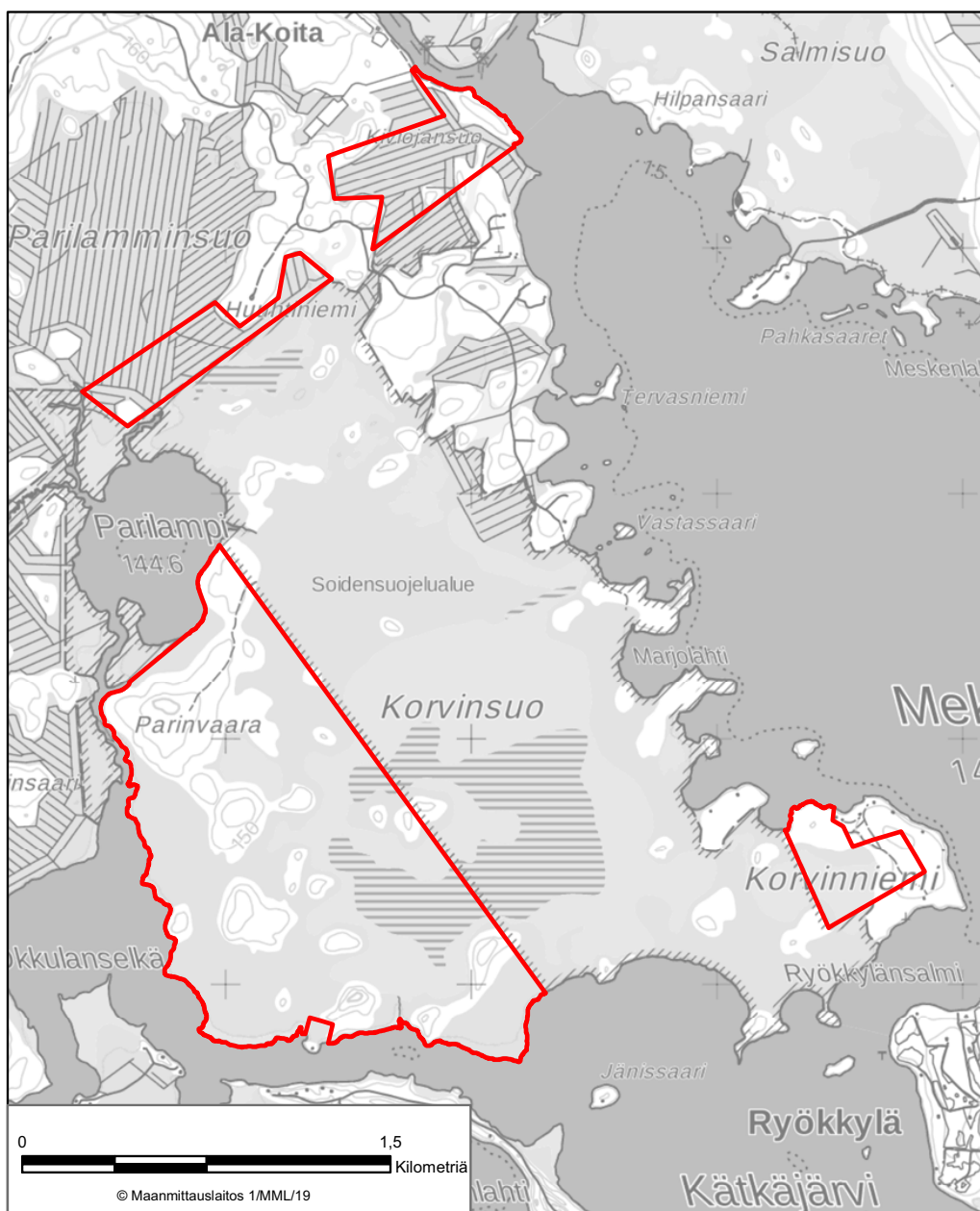






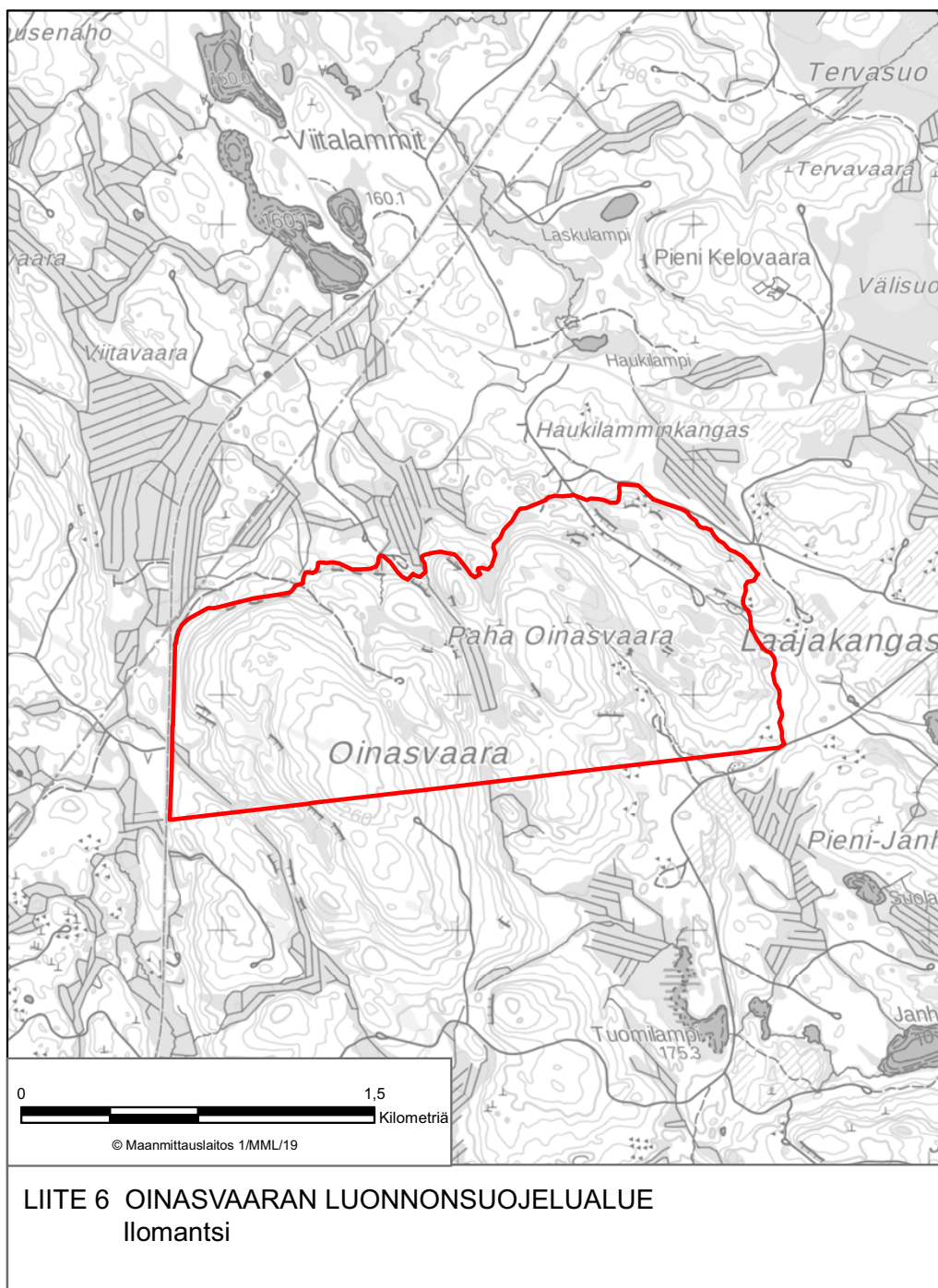


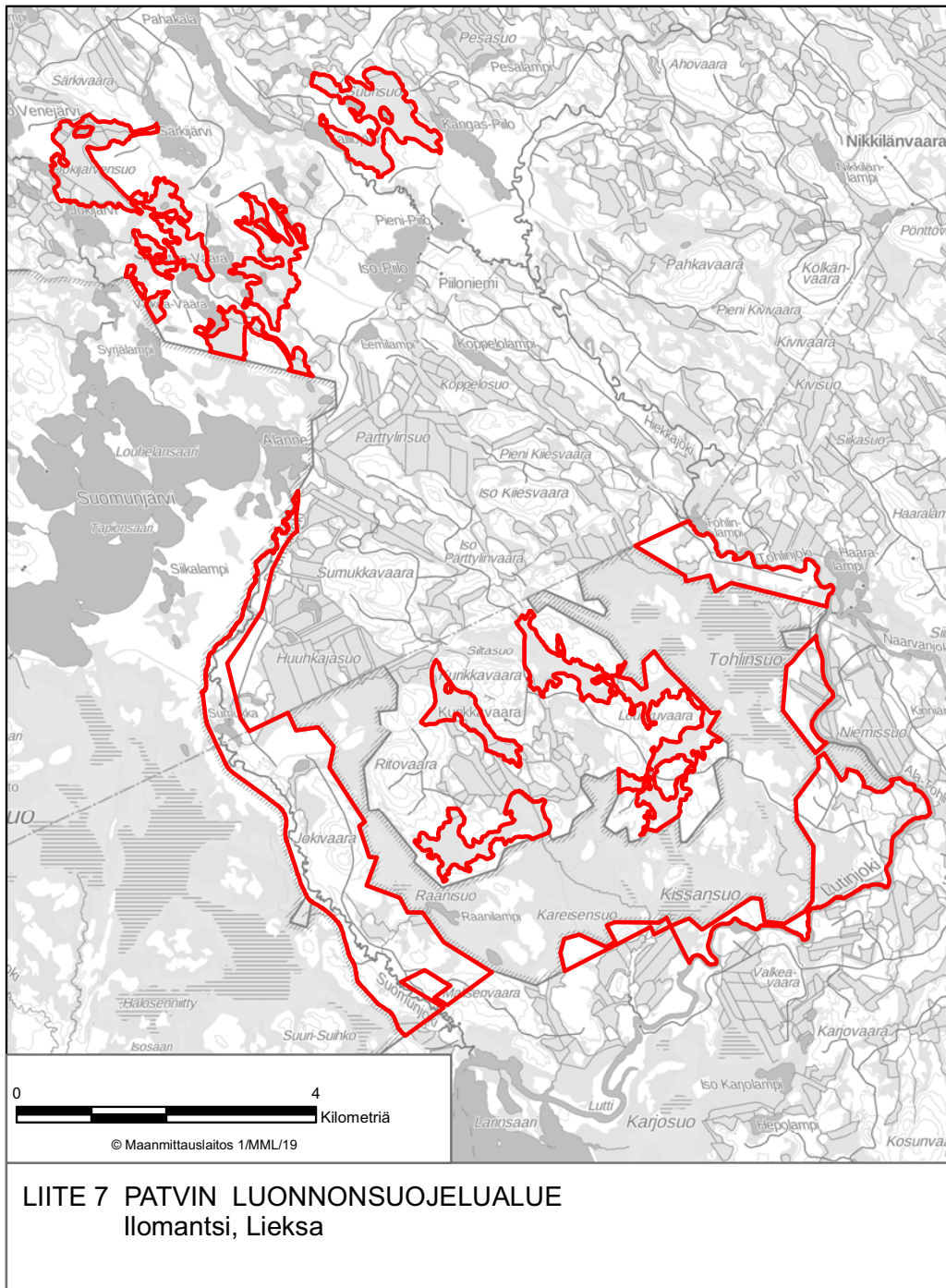


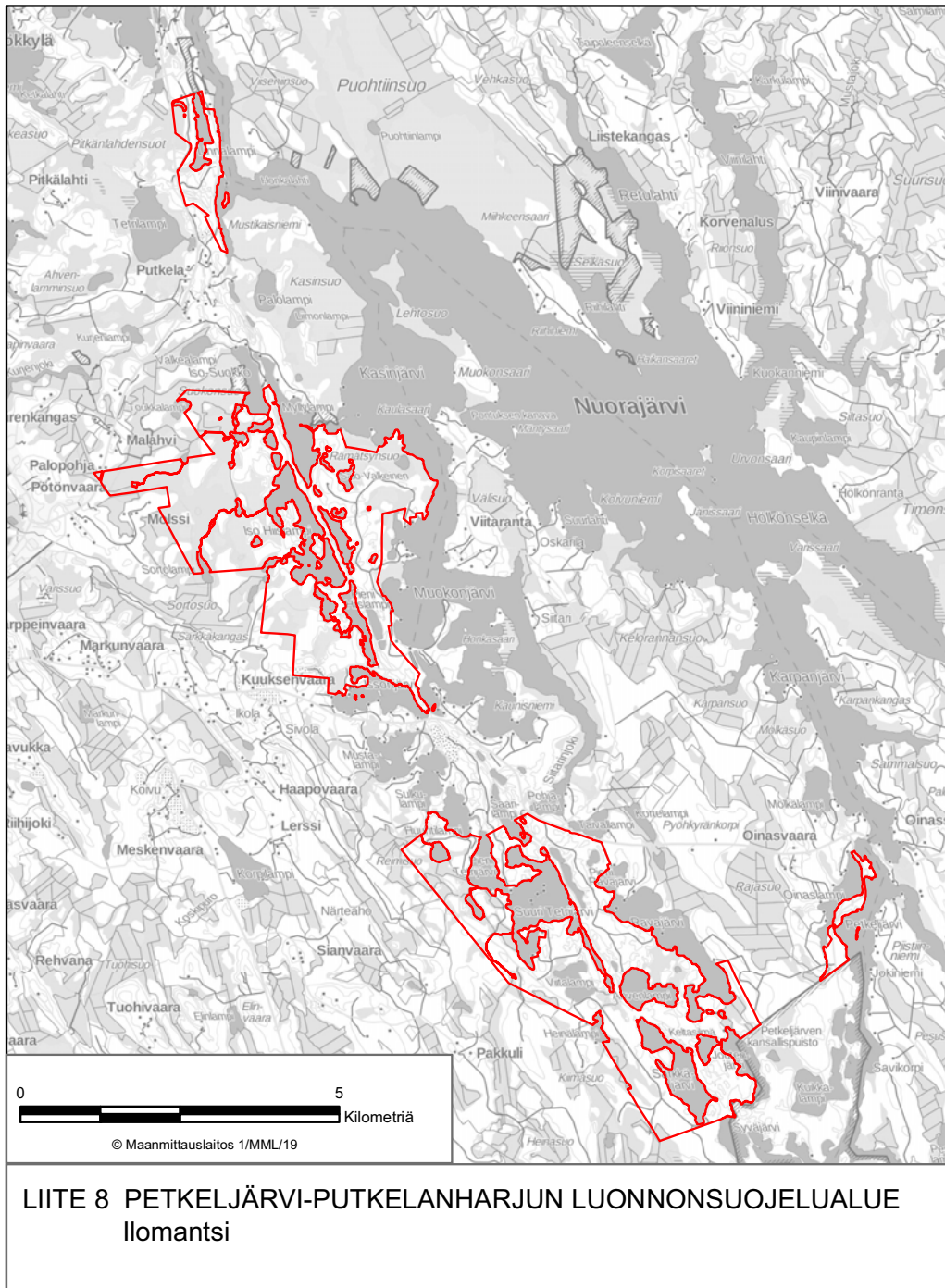


LIITE 5 KORVINSUON LUONNONSUOJELUALUE  
Ilimantsi

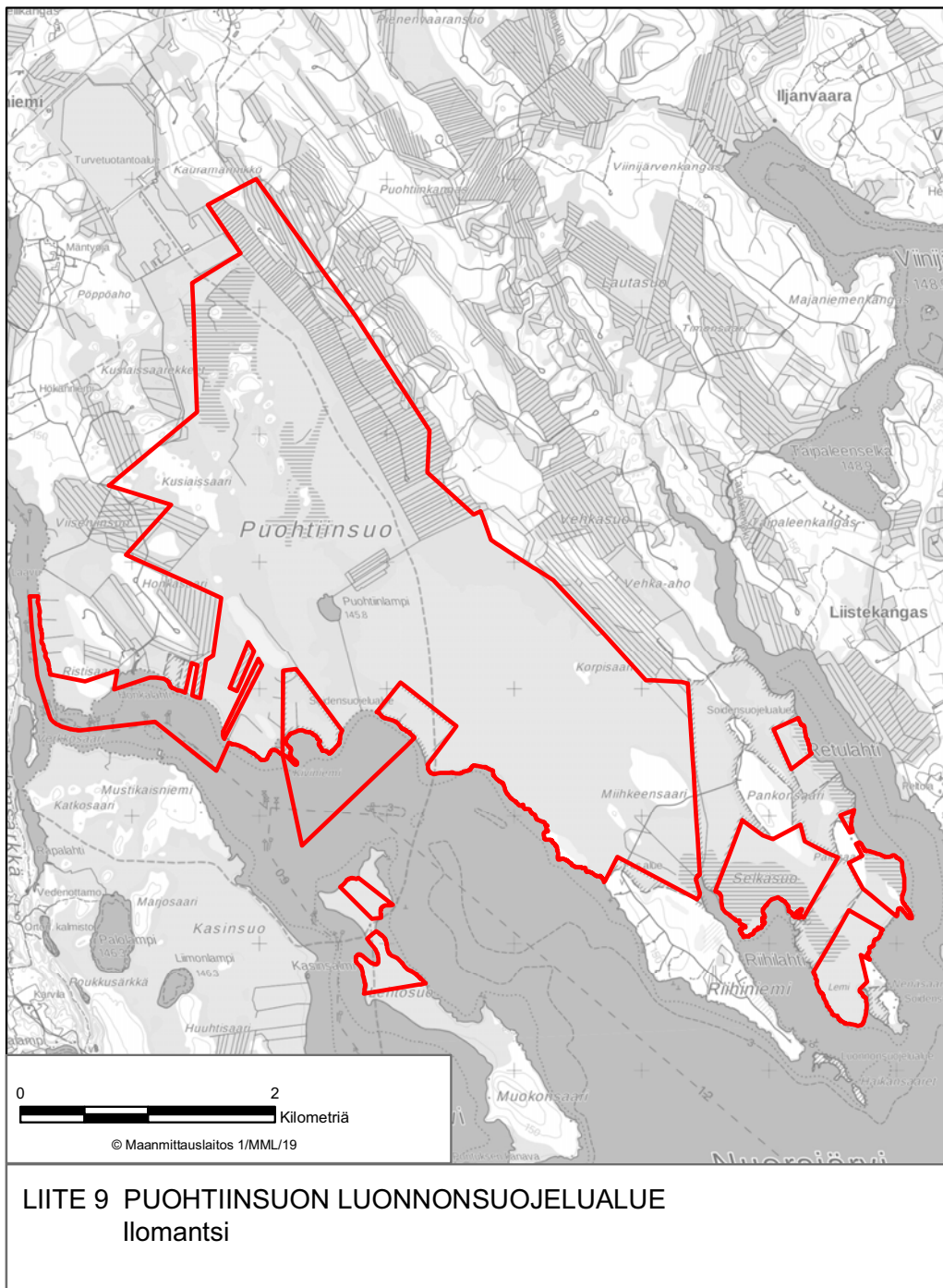


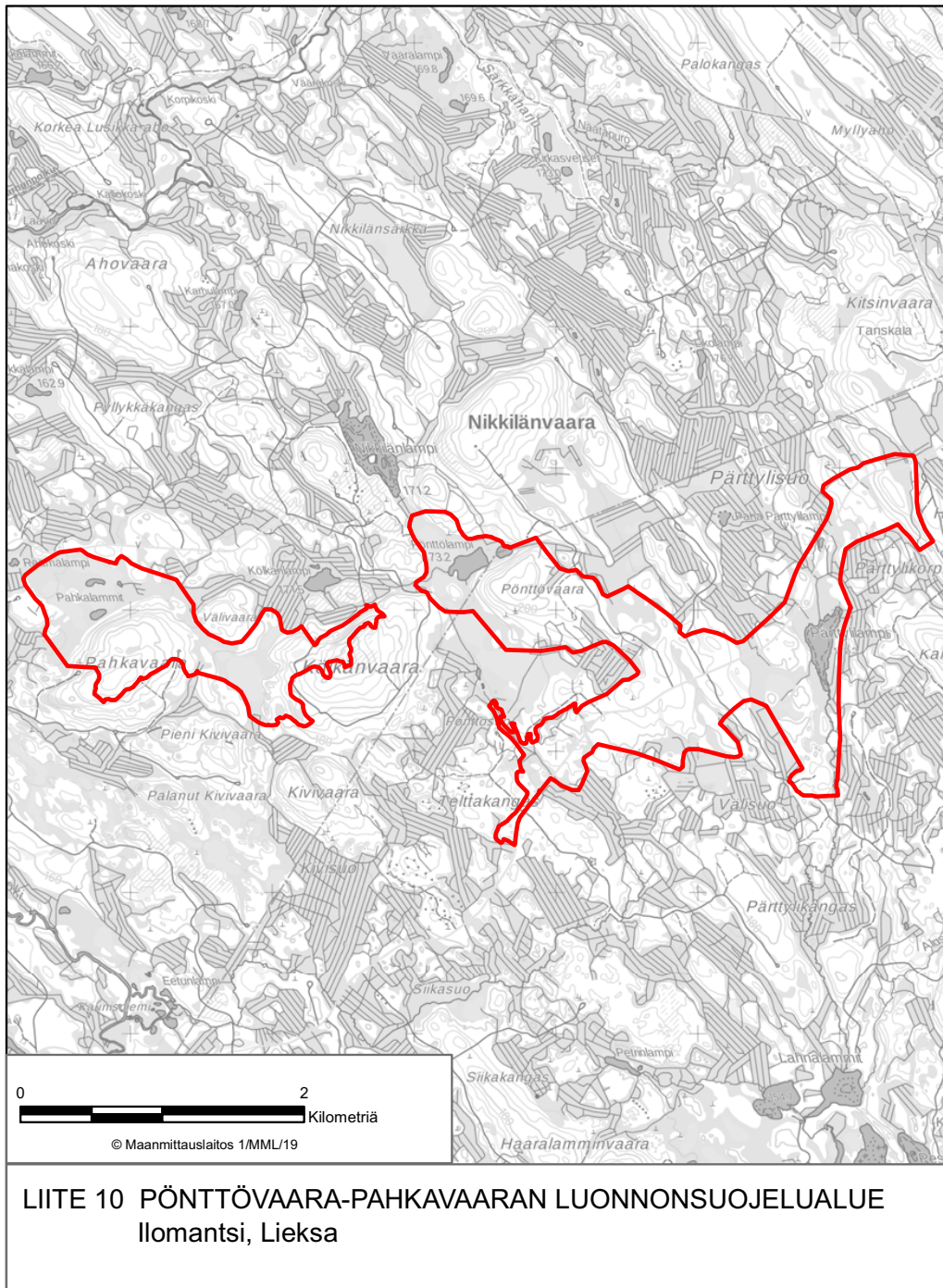


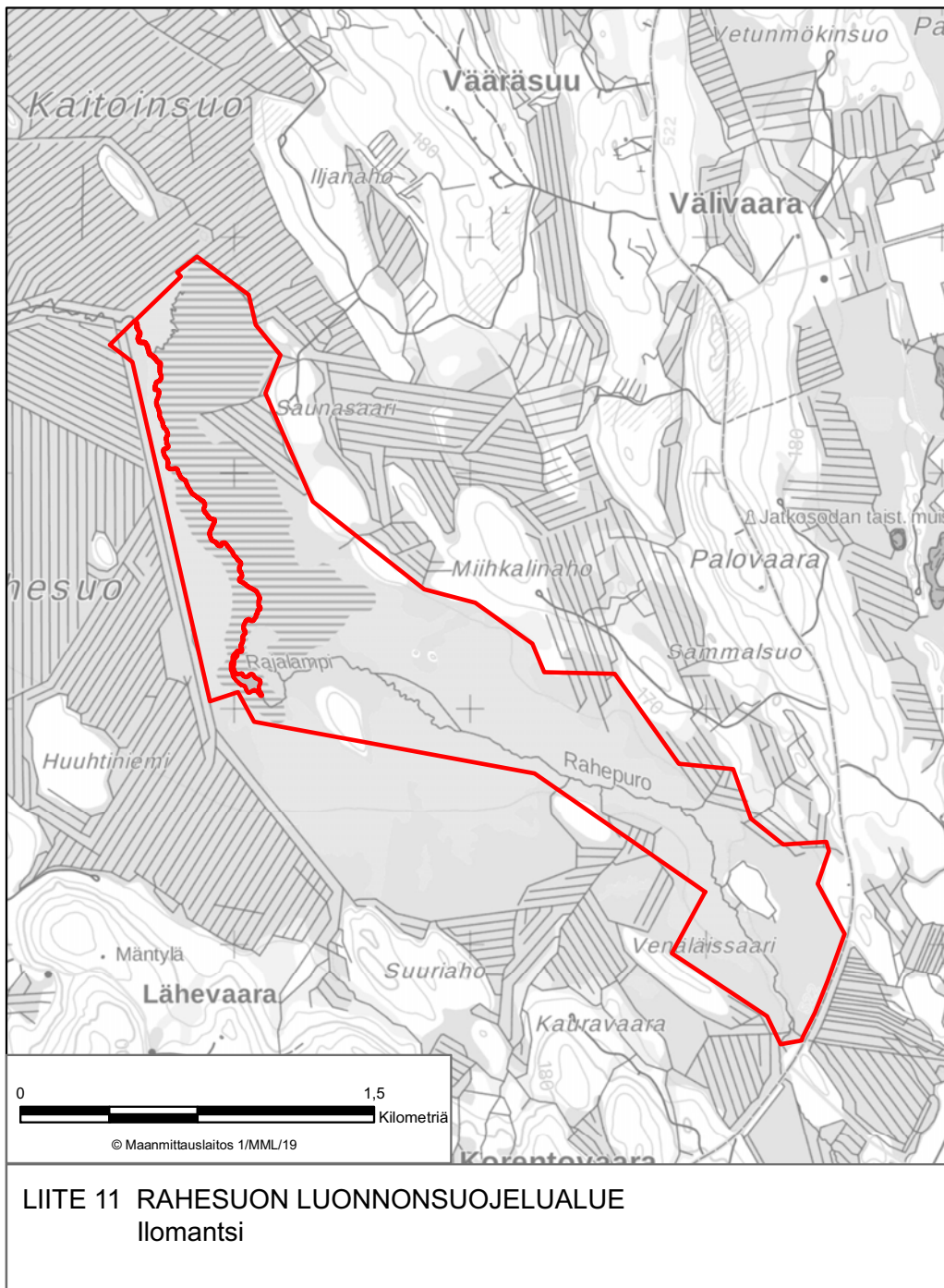






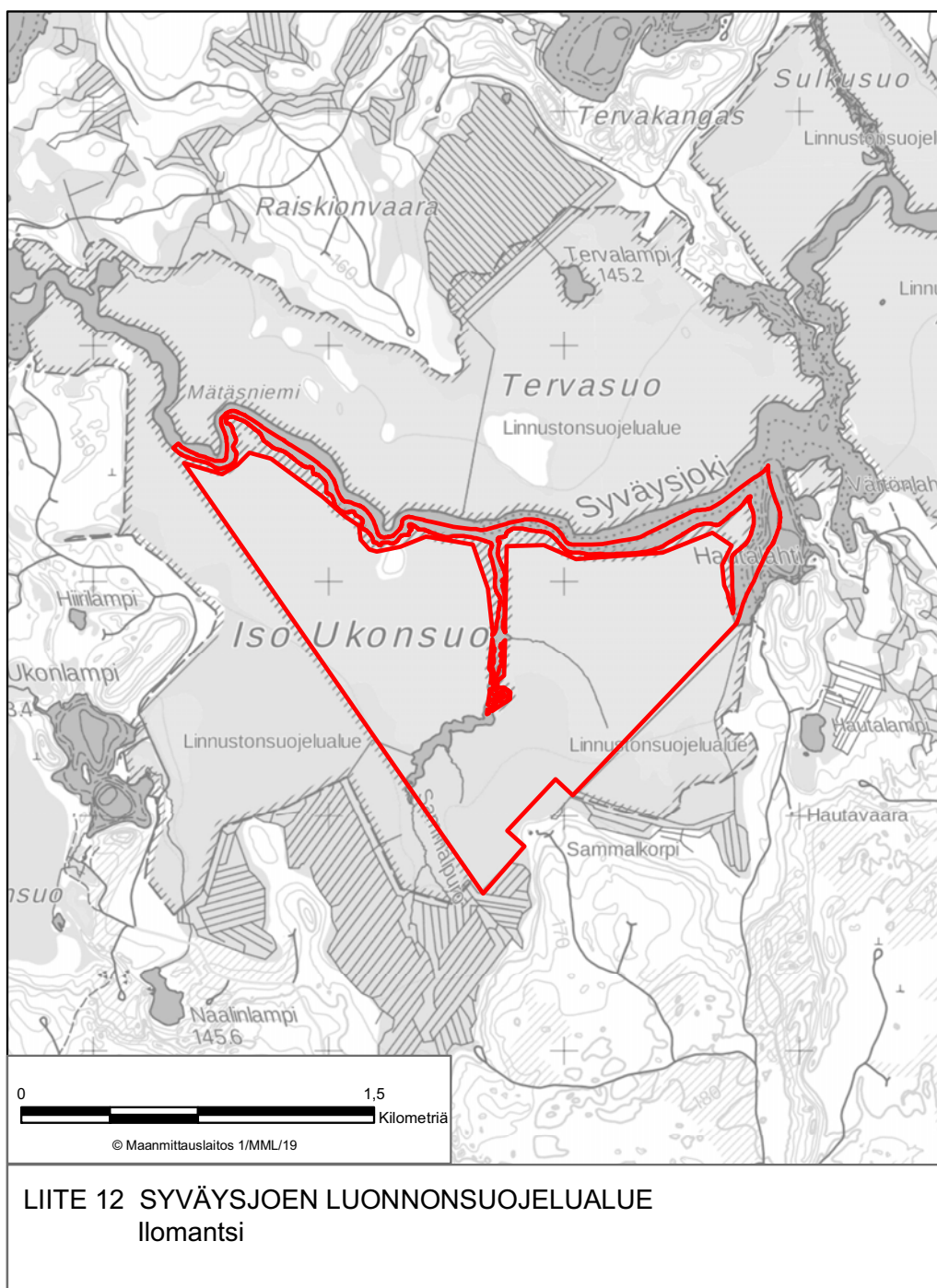


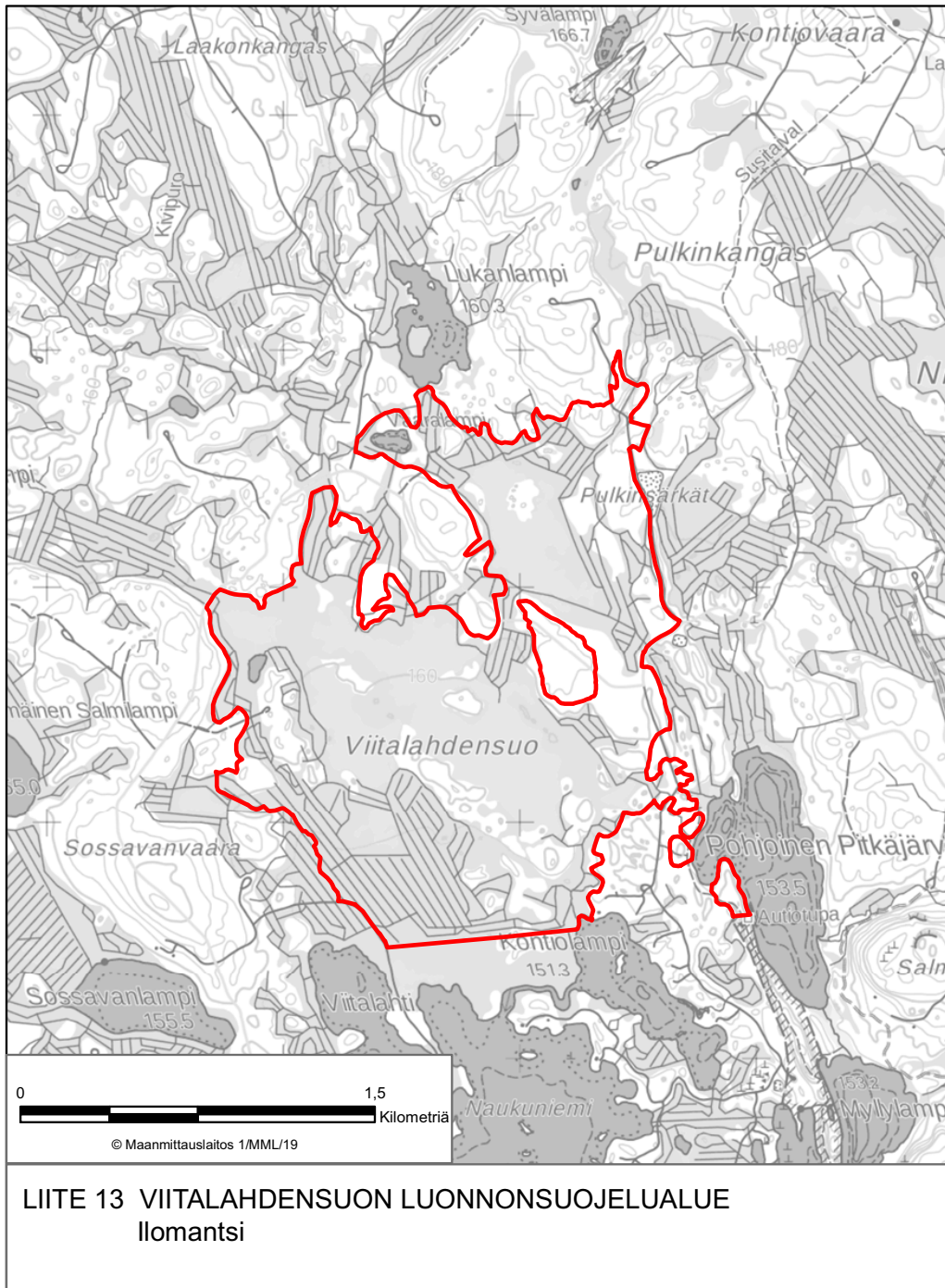




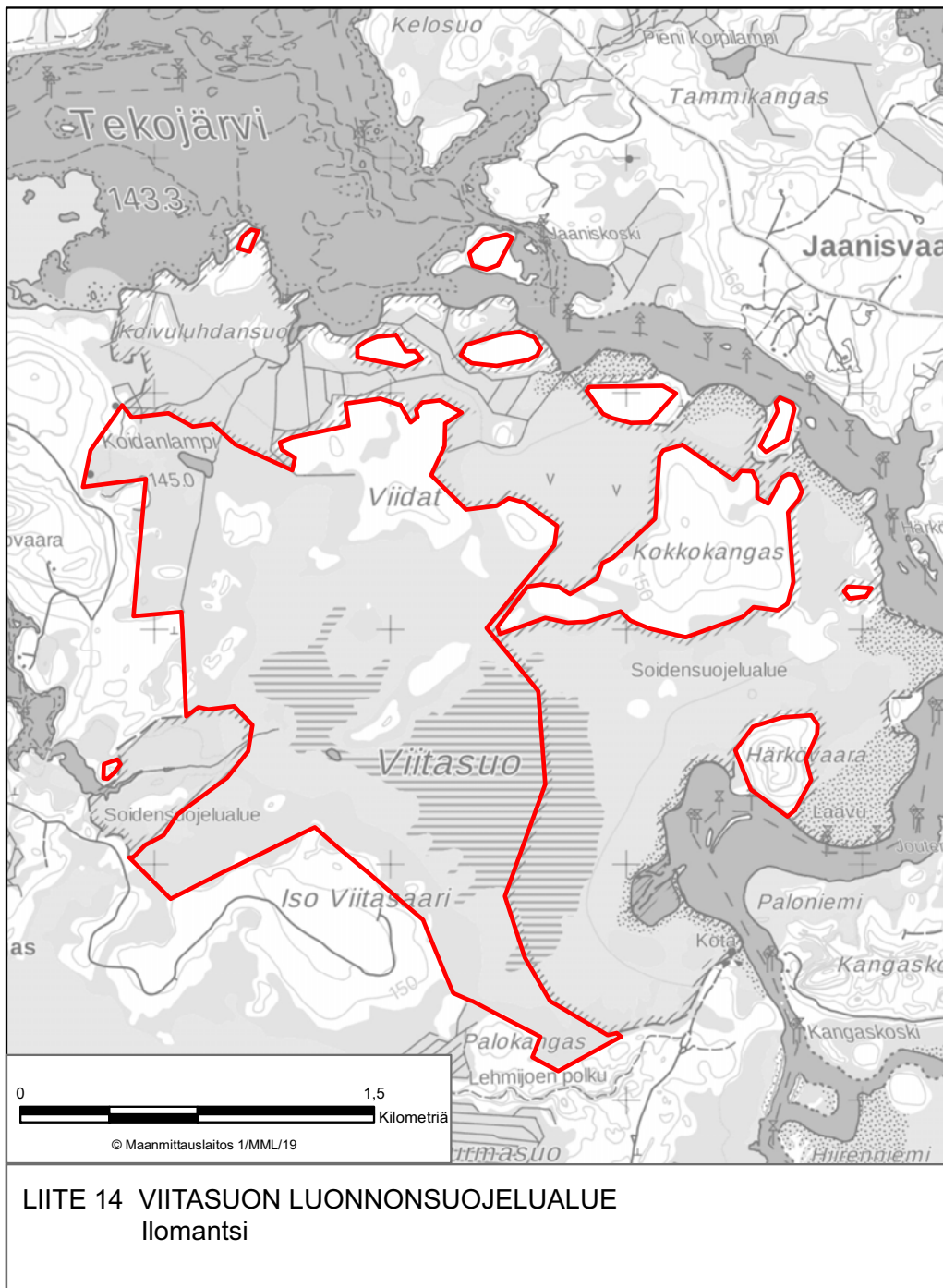
LIITE 11 RAHESUON LUONNONSUOJELUALUE  
Ilomantsi

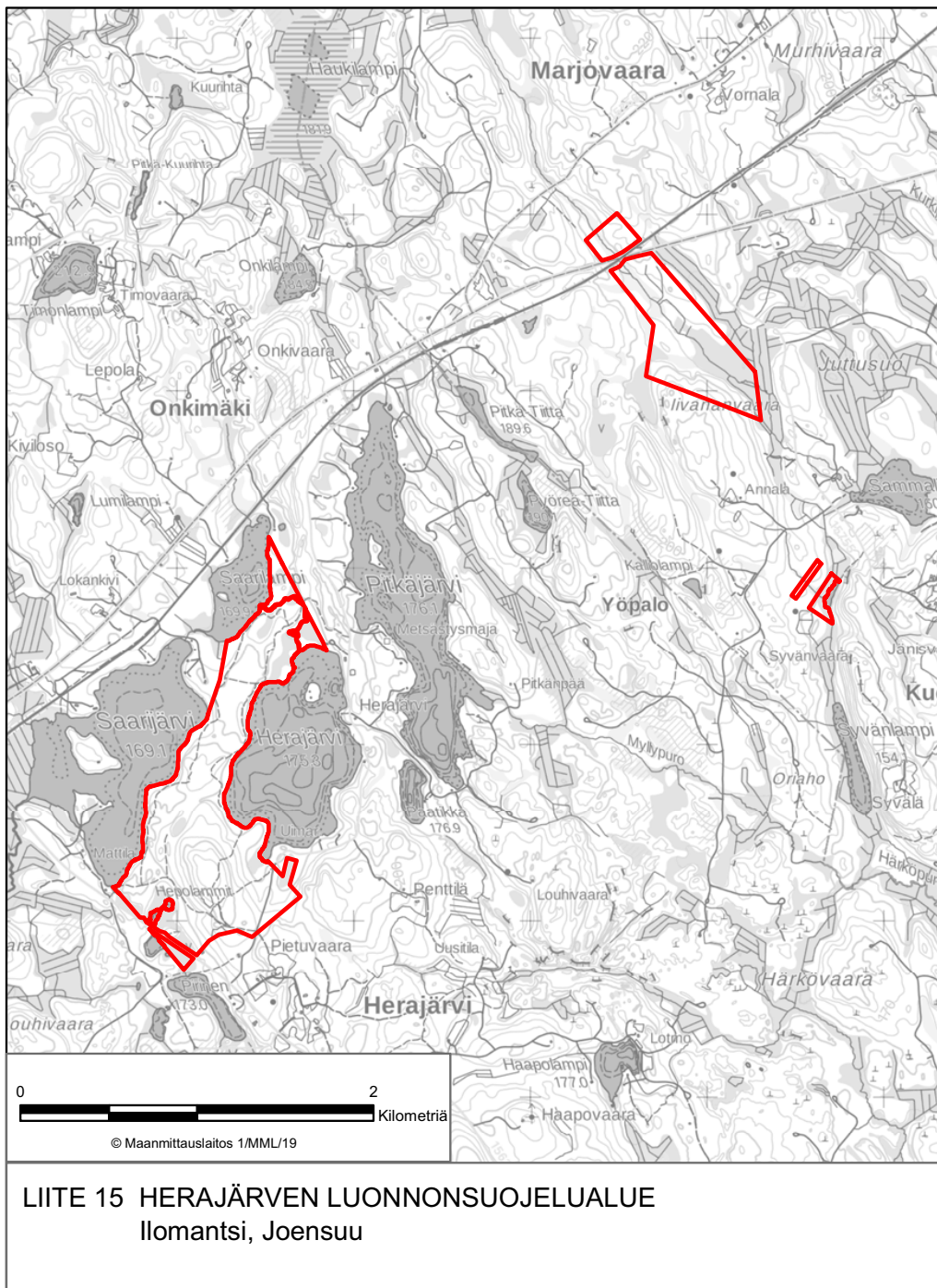


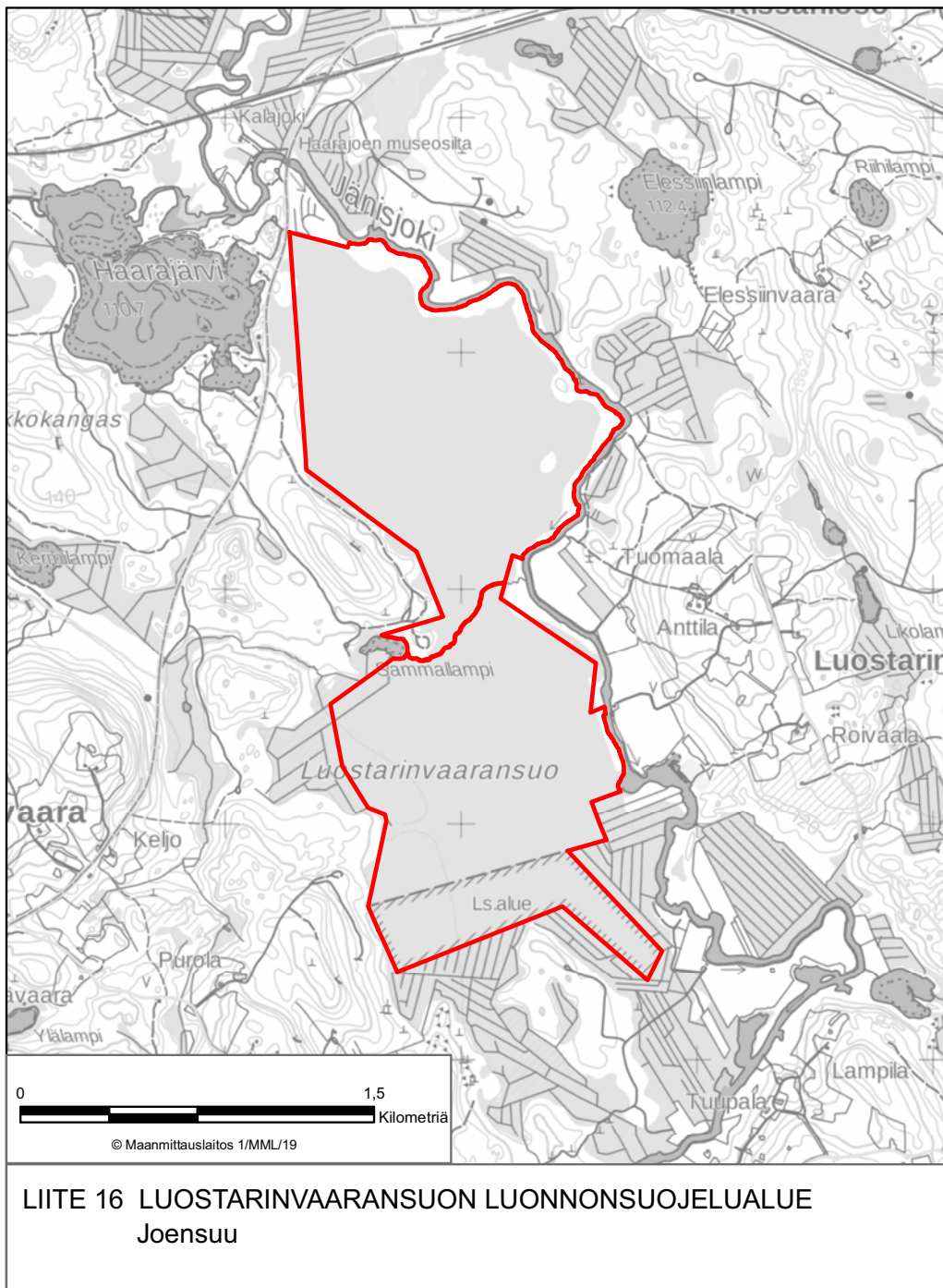




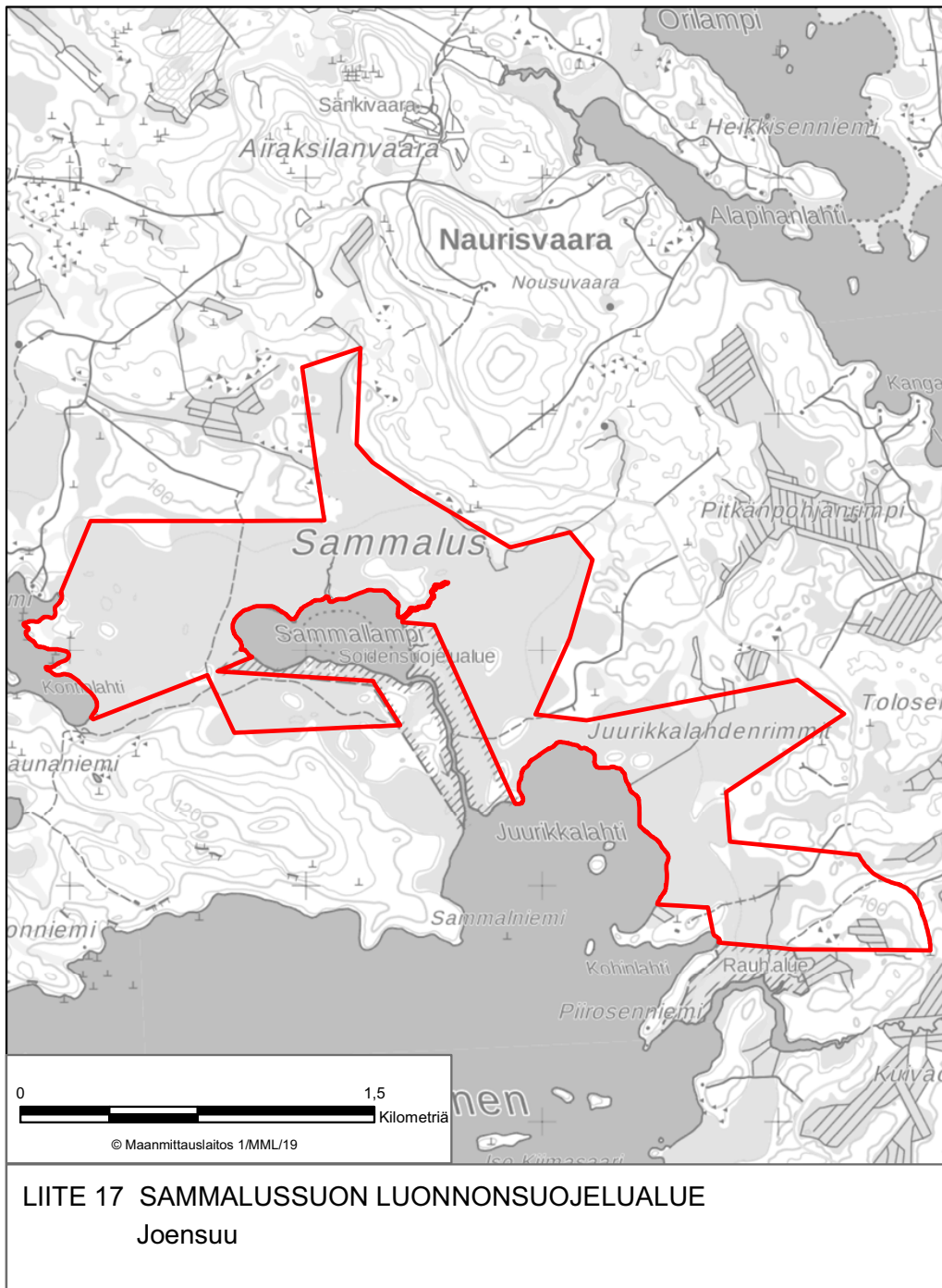


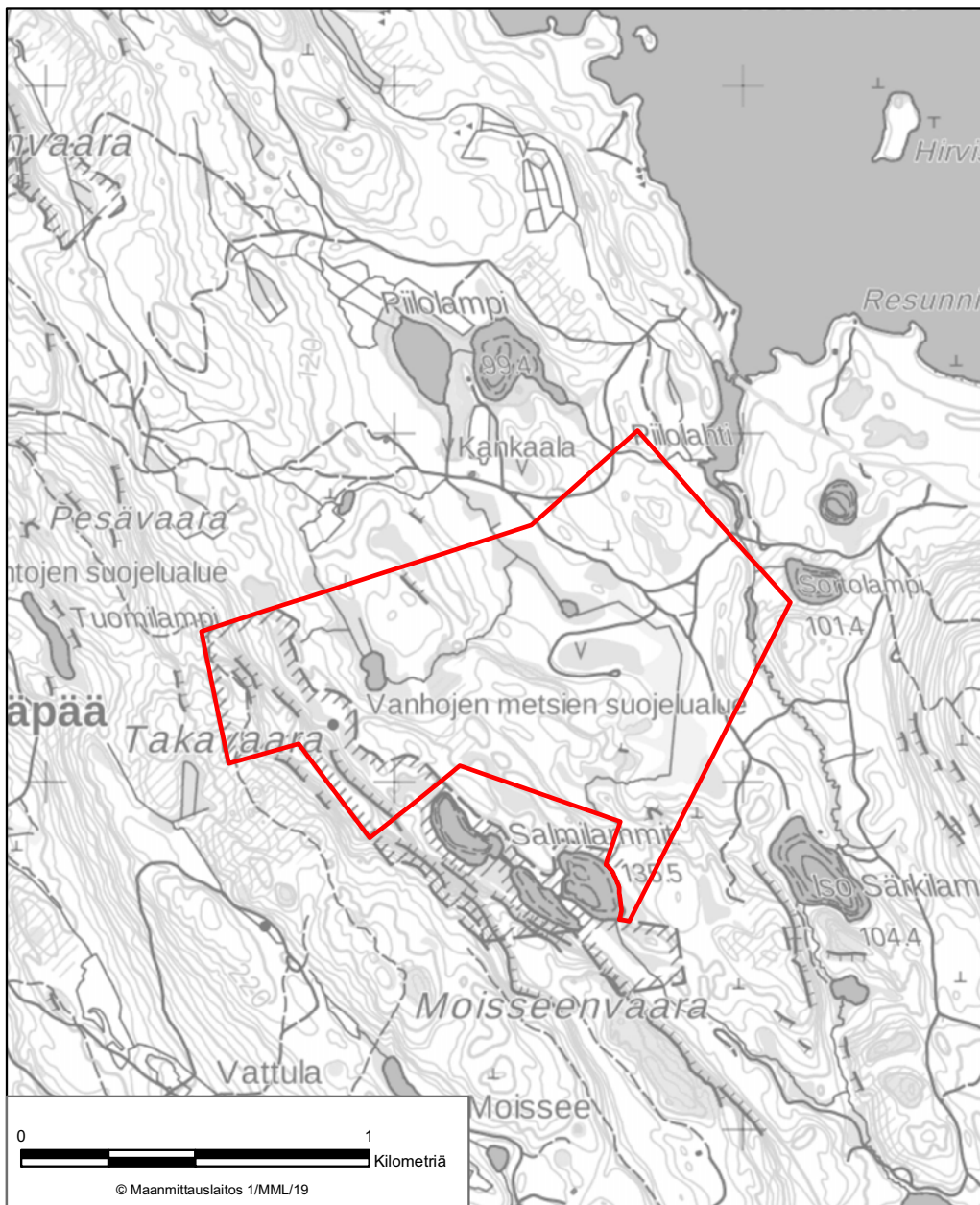




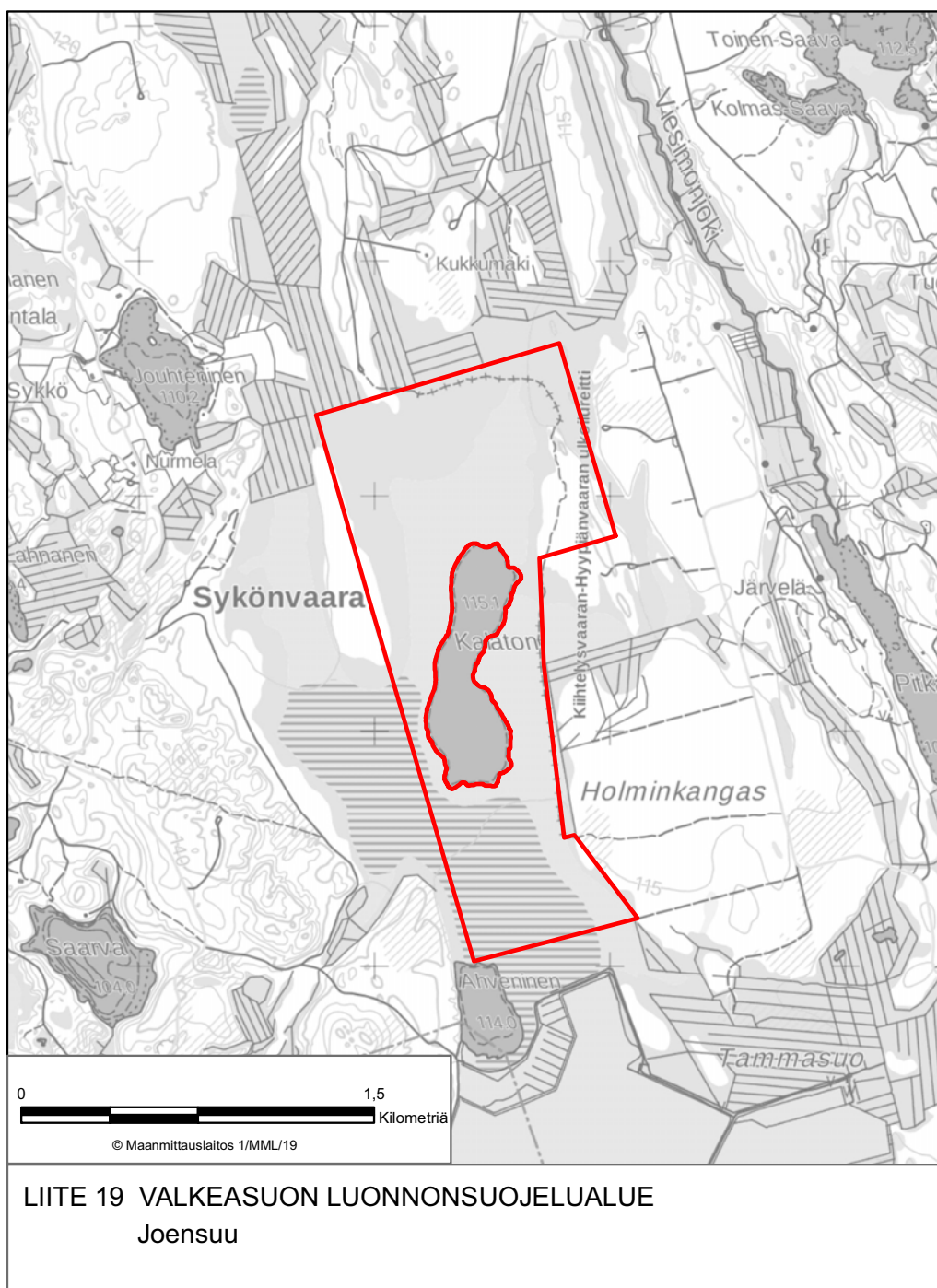




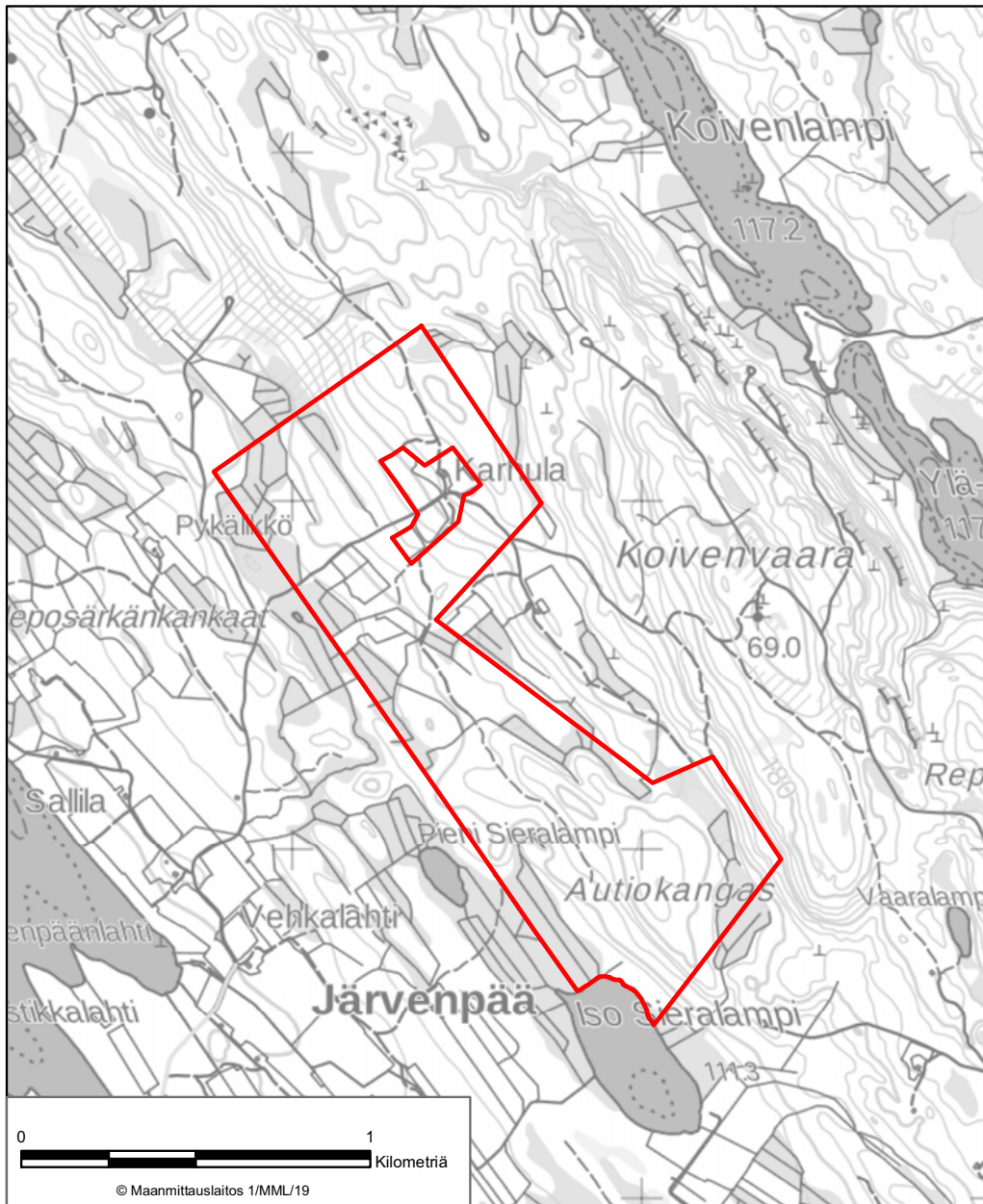




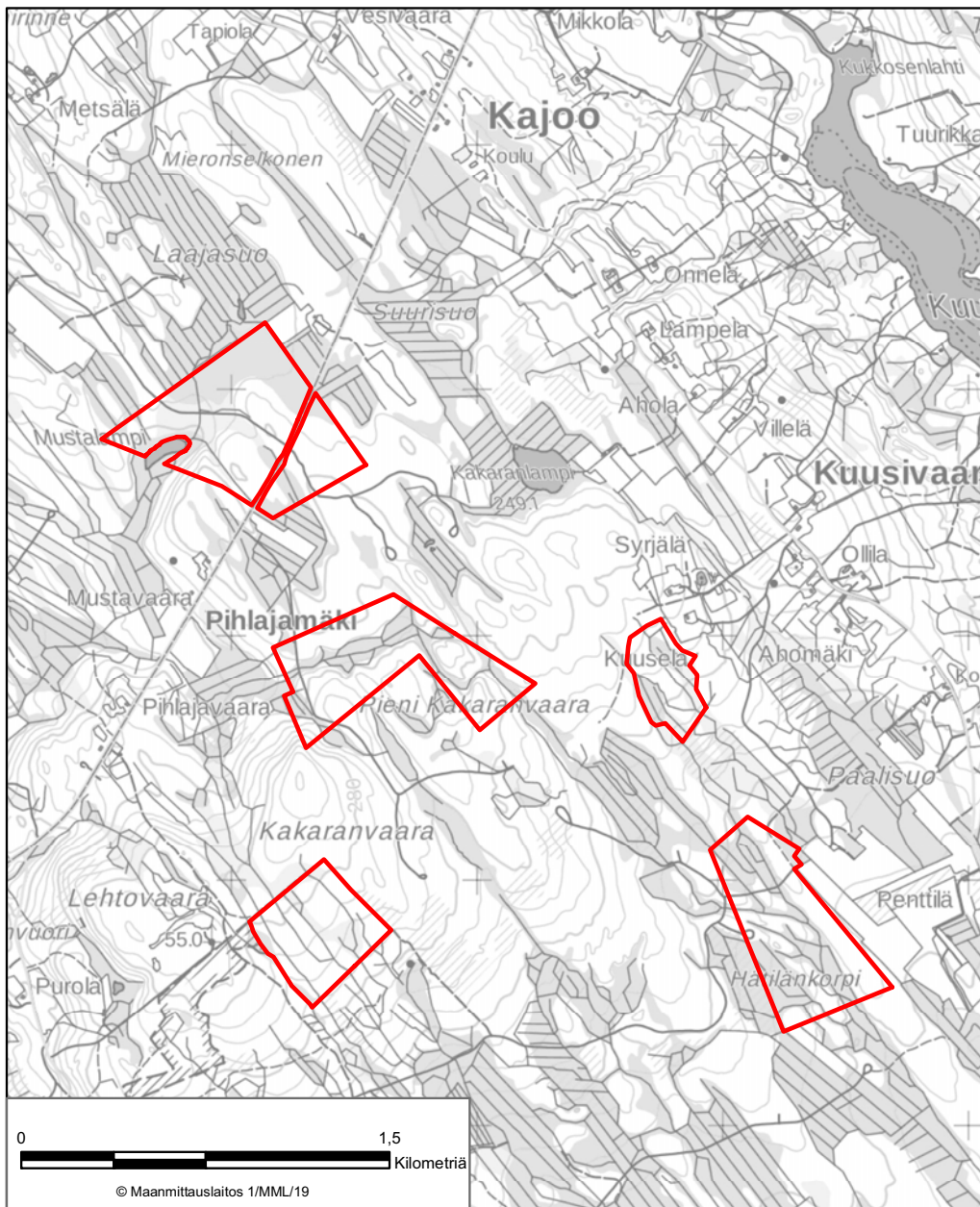
LIITE 18 TAKA-AARNION LUONNONSUOJELUALUE  
Joensuu





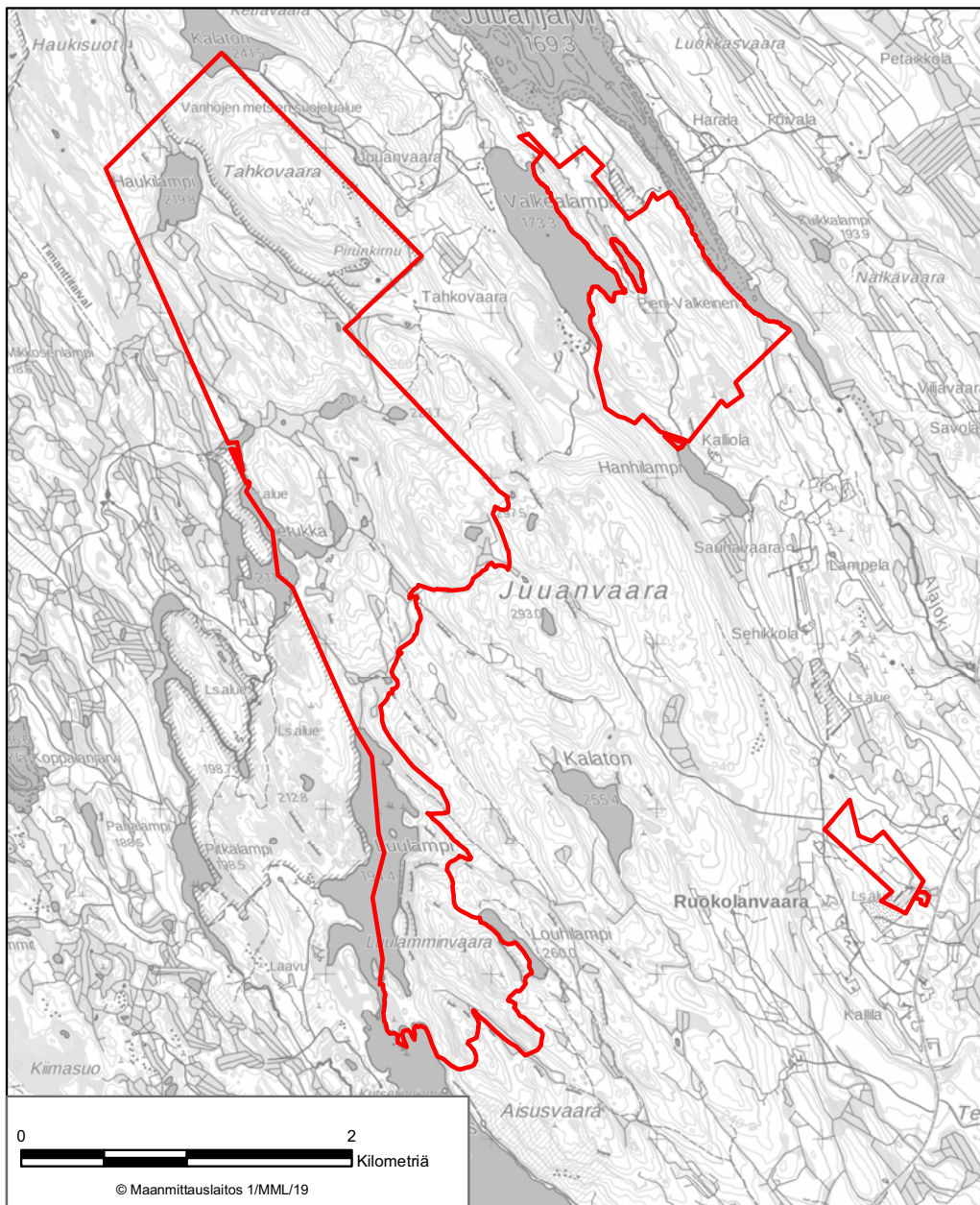


LIITE 20 AUTIOKANKAAN LUONNONSUOJELUALUE  
Juuka



LIITE 21 LEHTOVAARAN LUONNONSUOJELUALUE  
Juuka

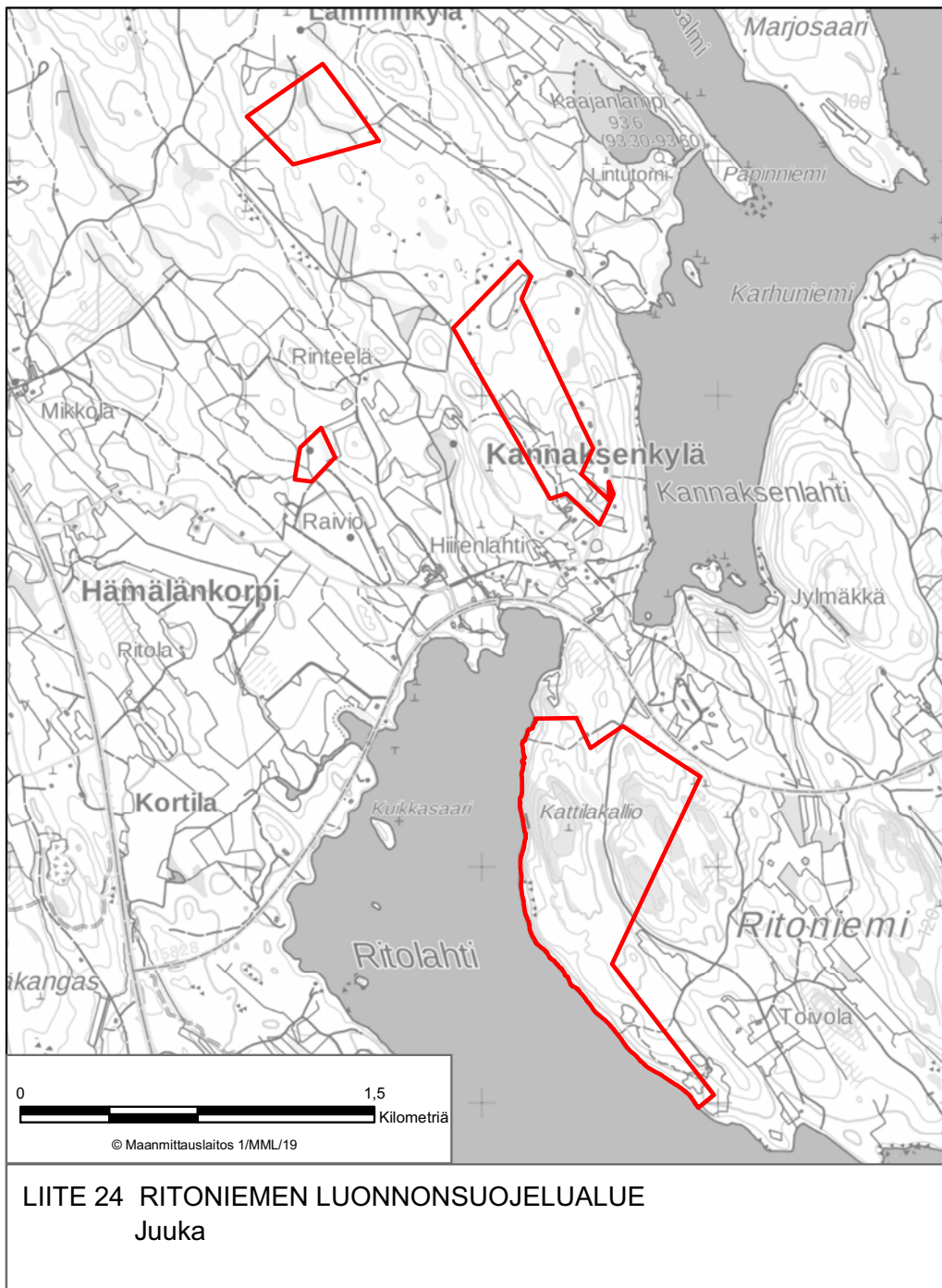


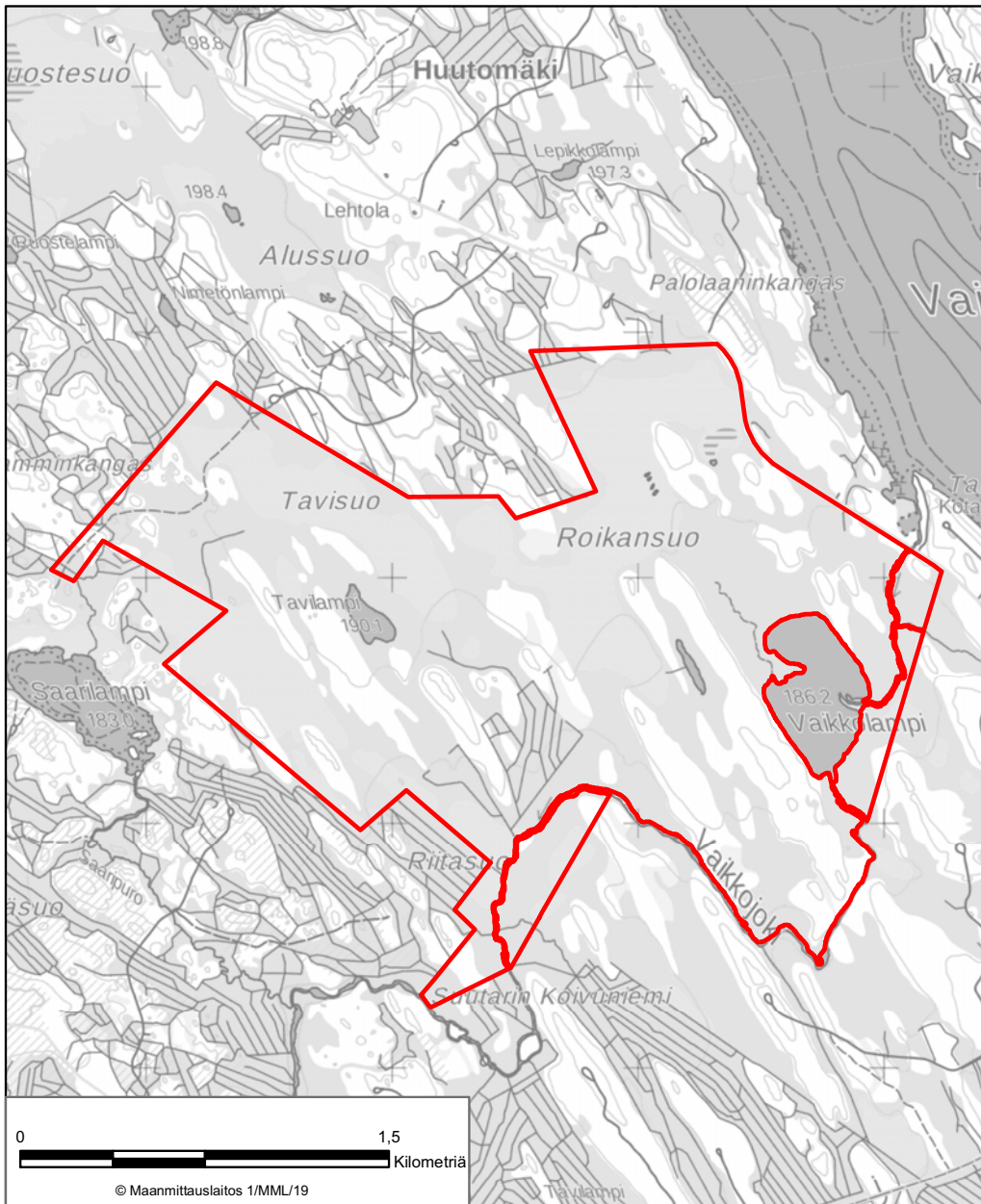


LIITE 22 POLVELAN LUONNONSUOJELUALUE  
Juuka

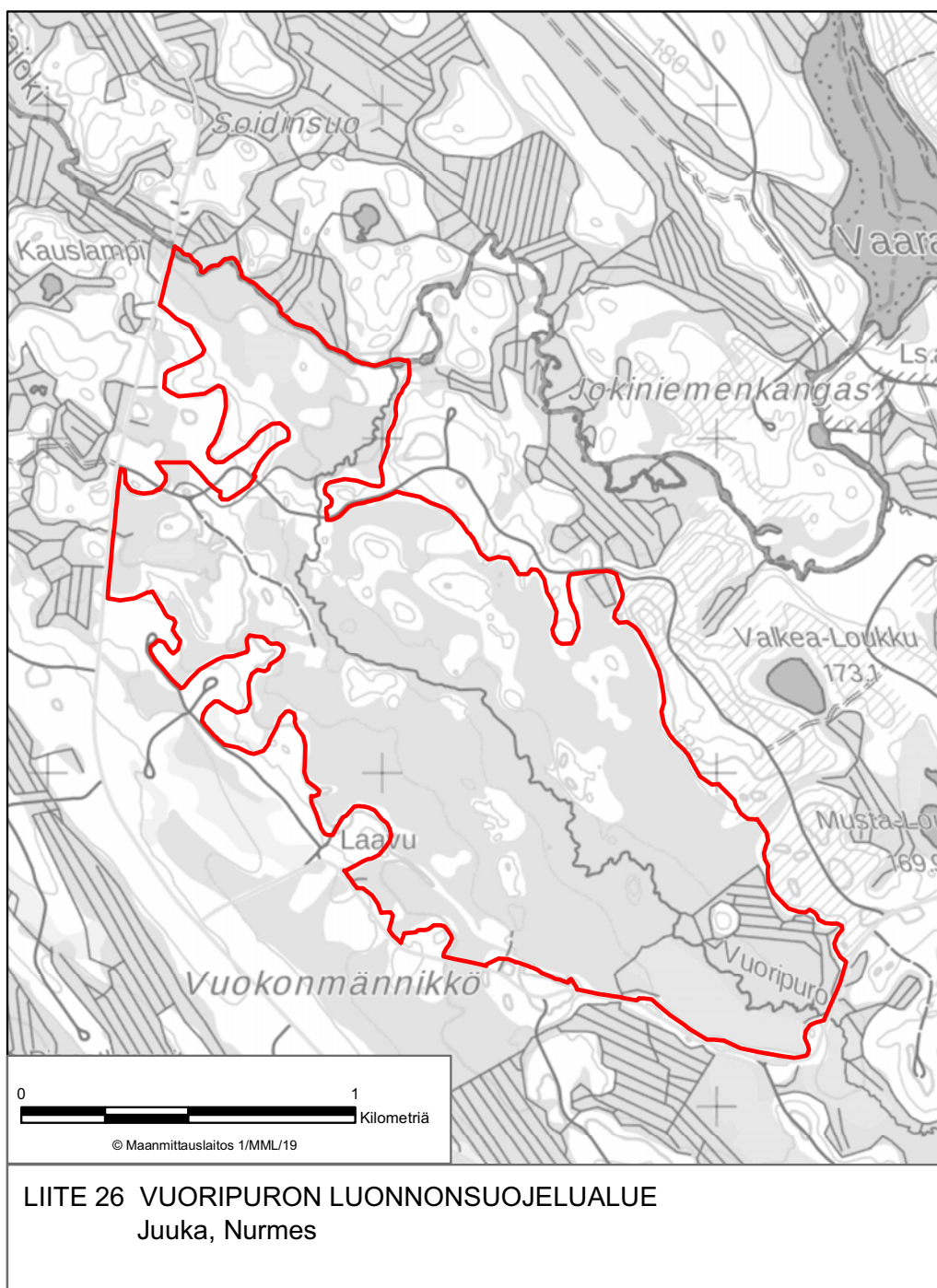




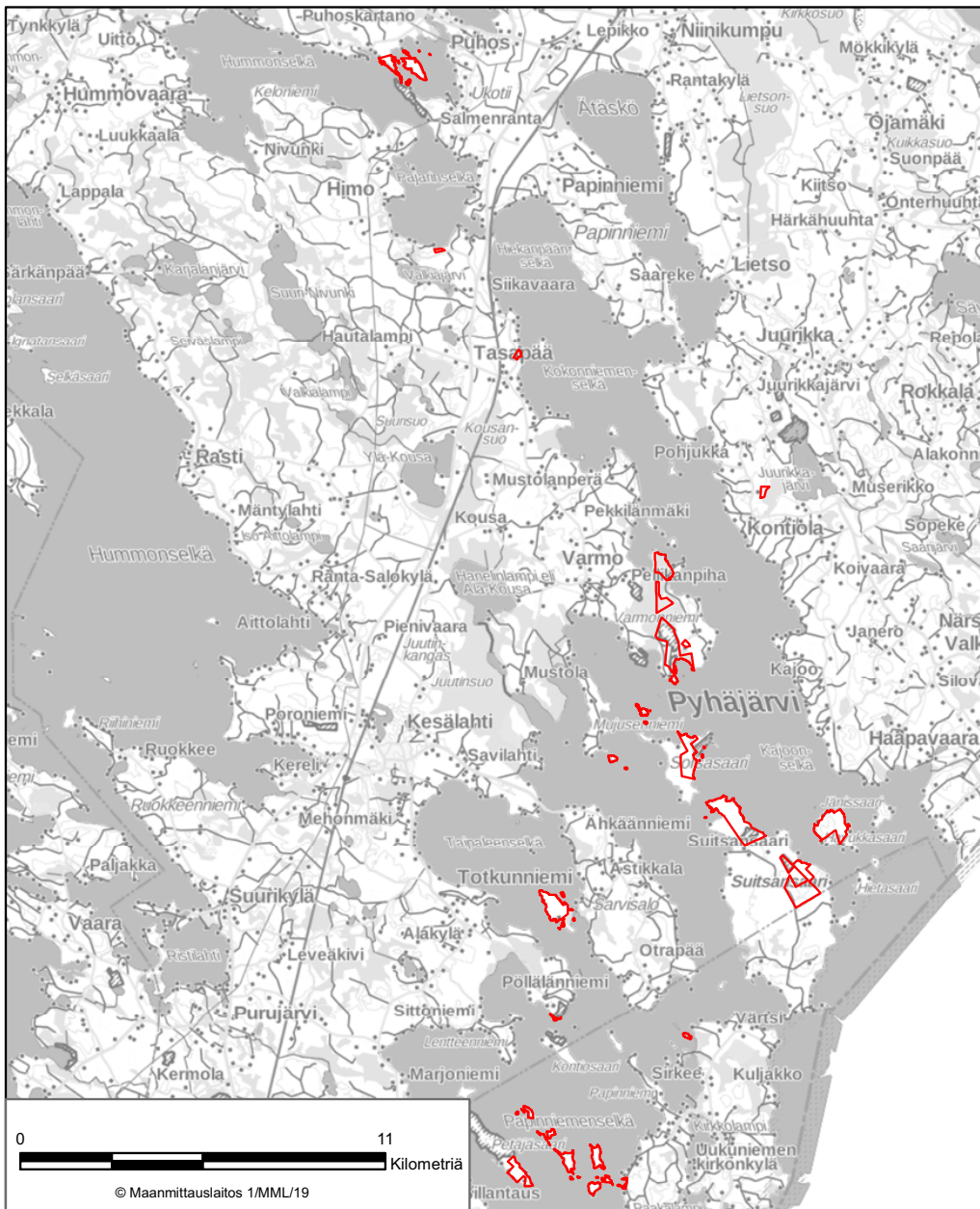




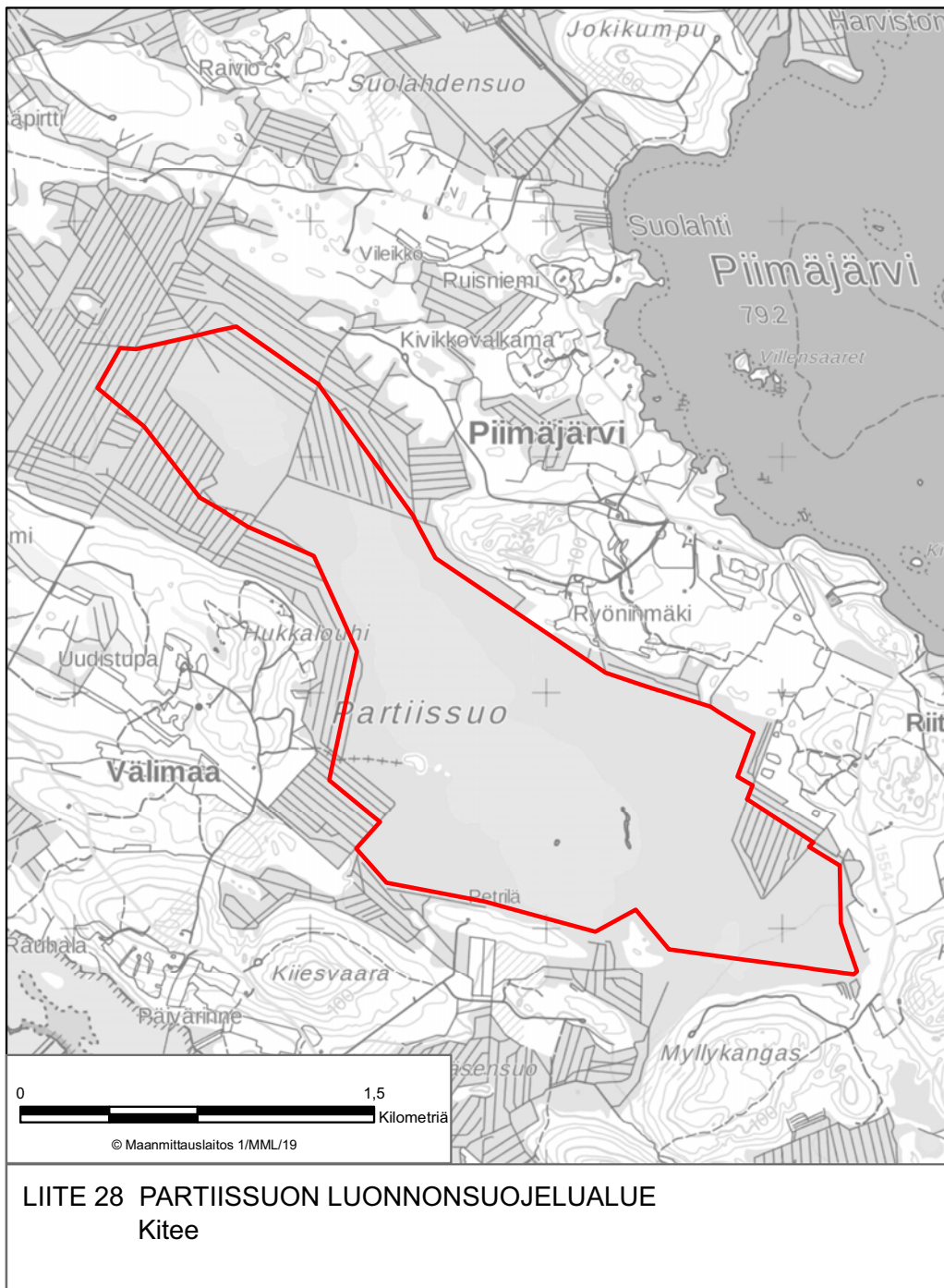
LIITE 25 VAIKKOJOEN SOIDEN LUONNONSUOJELUALUE  
Juuka

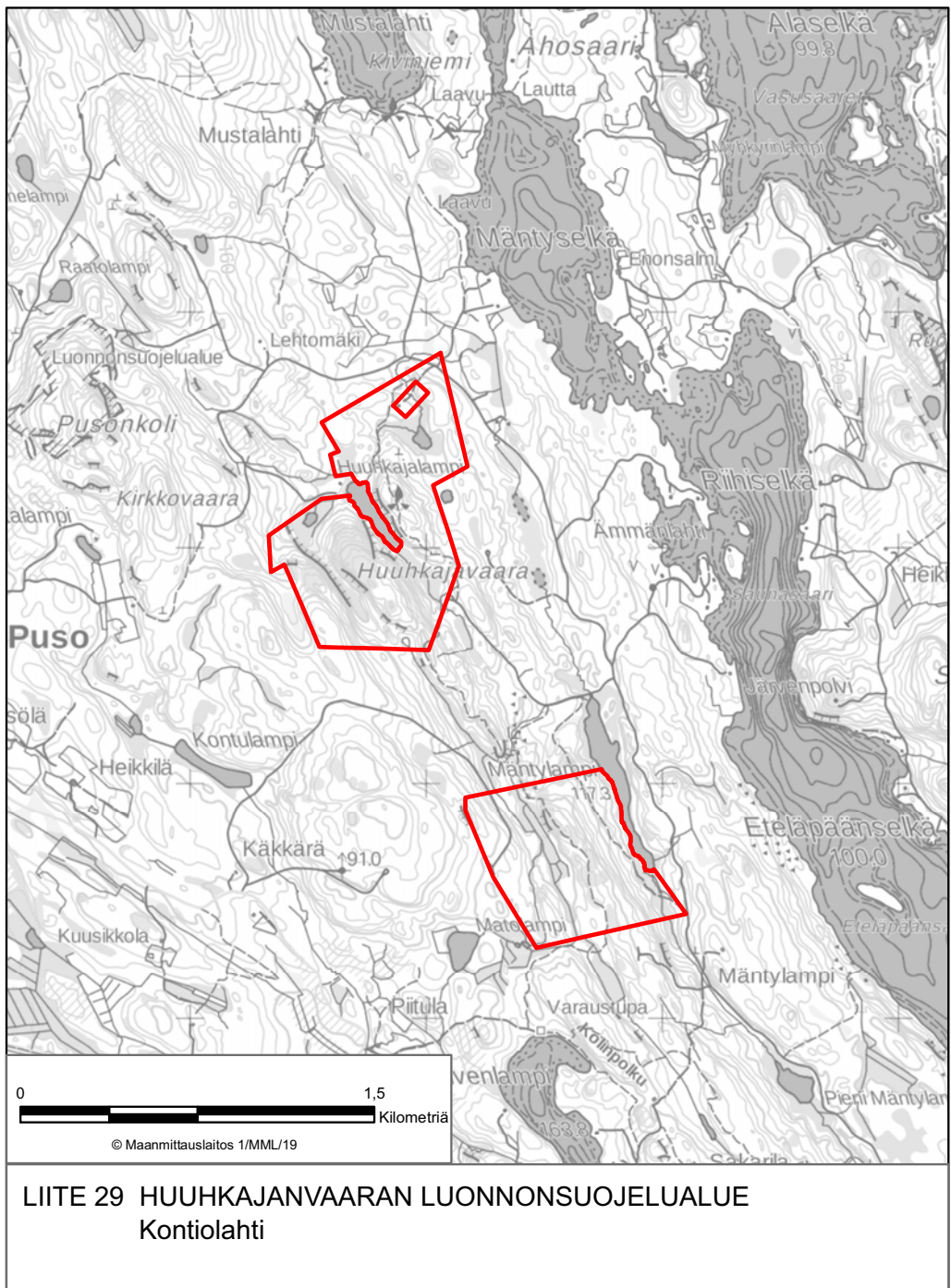




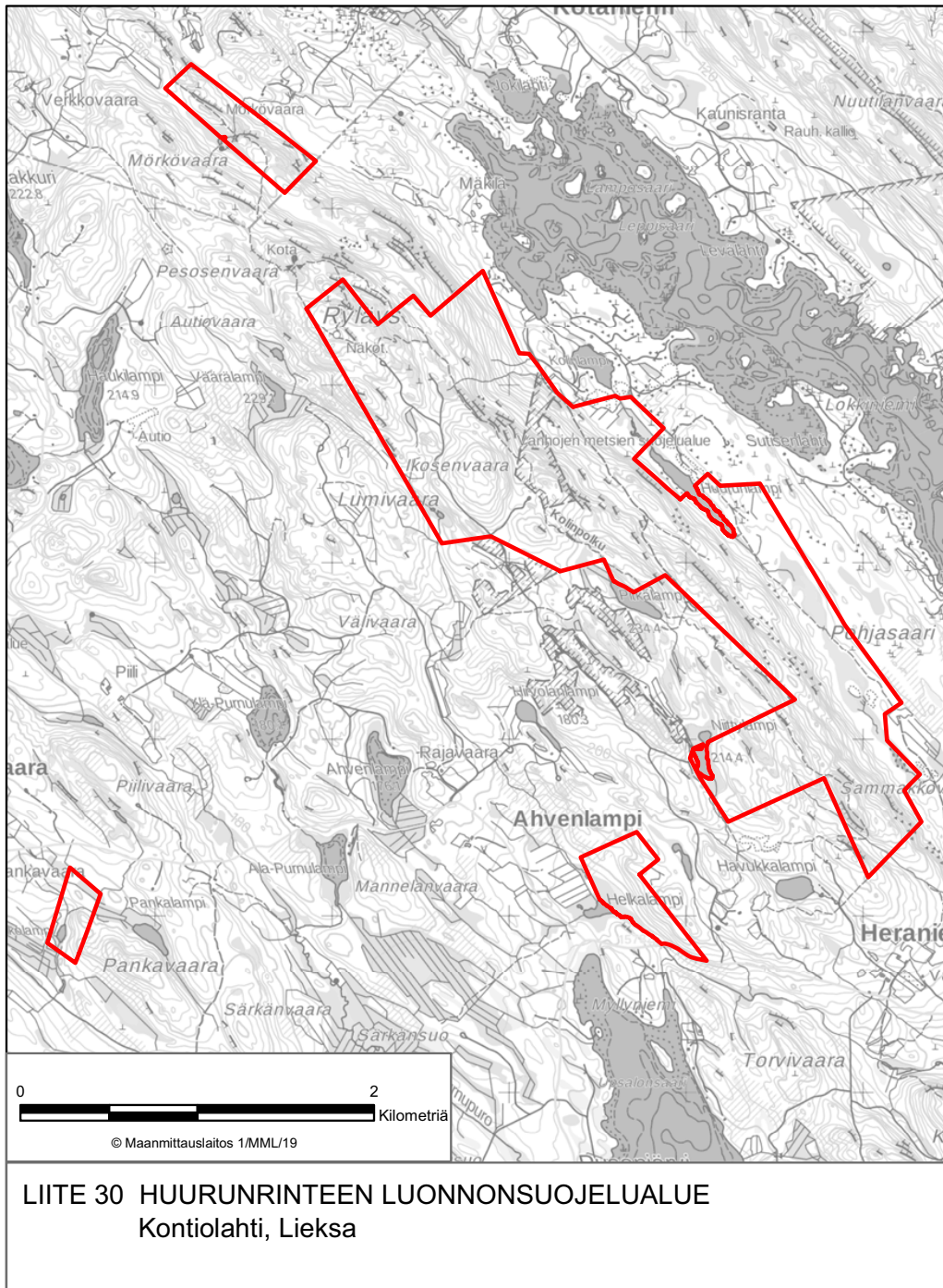


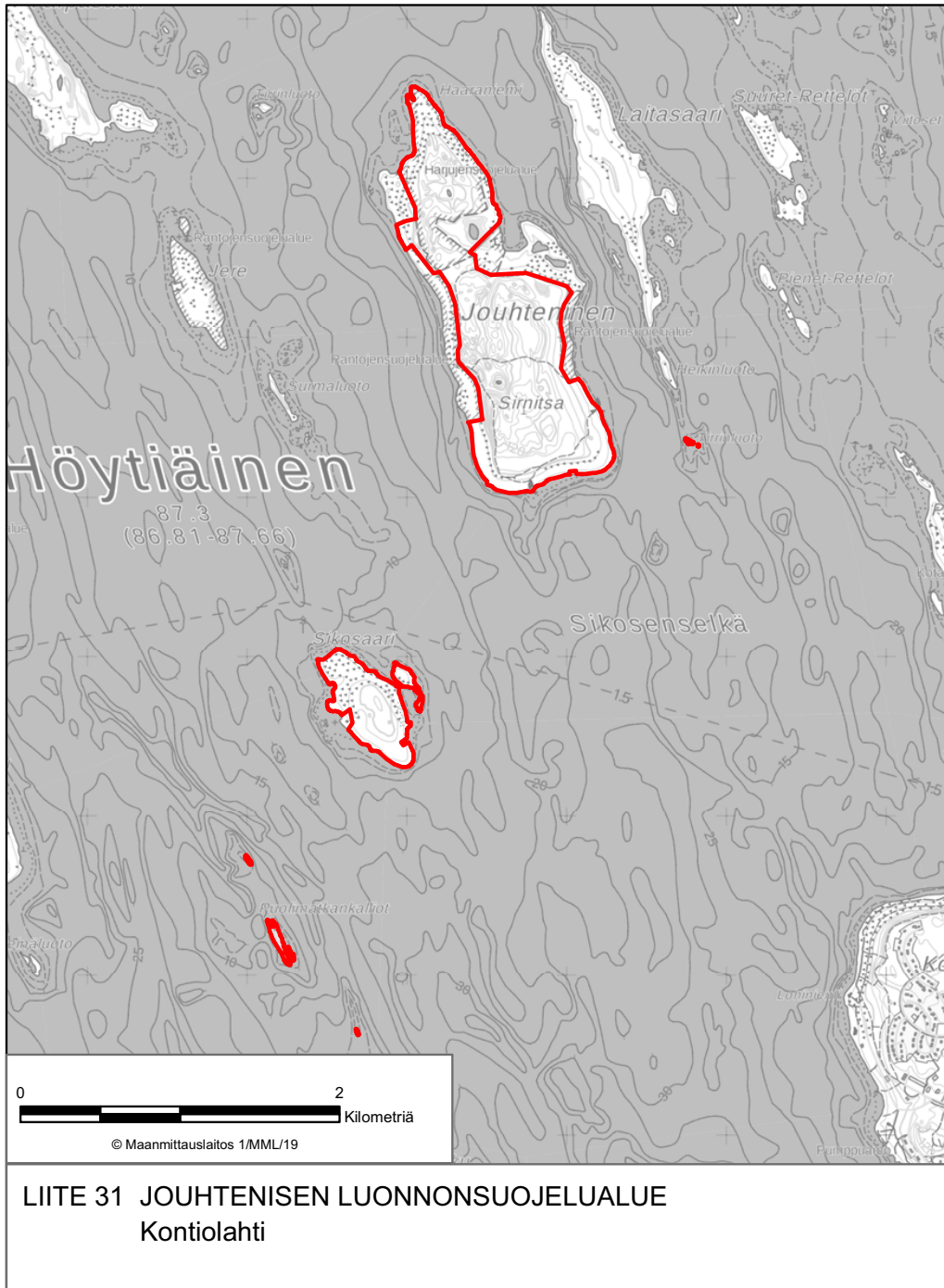
LIITE 27 KARJALAN PYHÄJÄRVEN LUONNONSUOJELUALUE  
Kitee, Parikkala



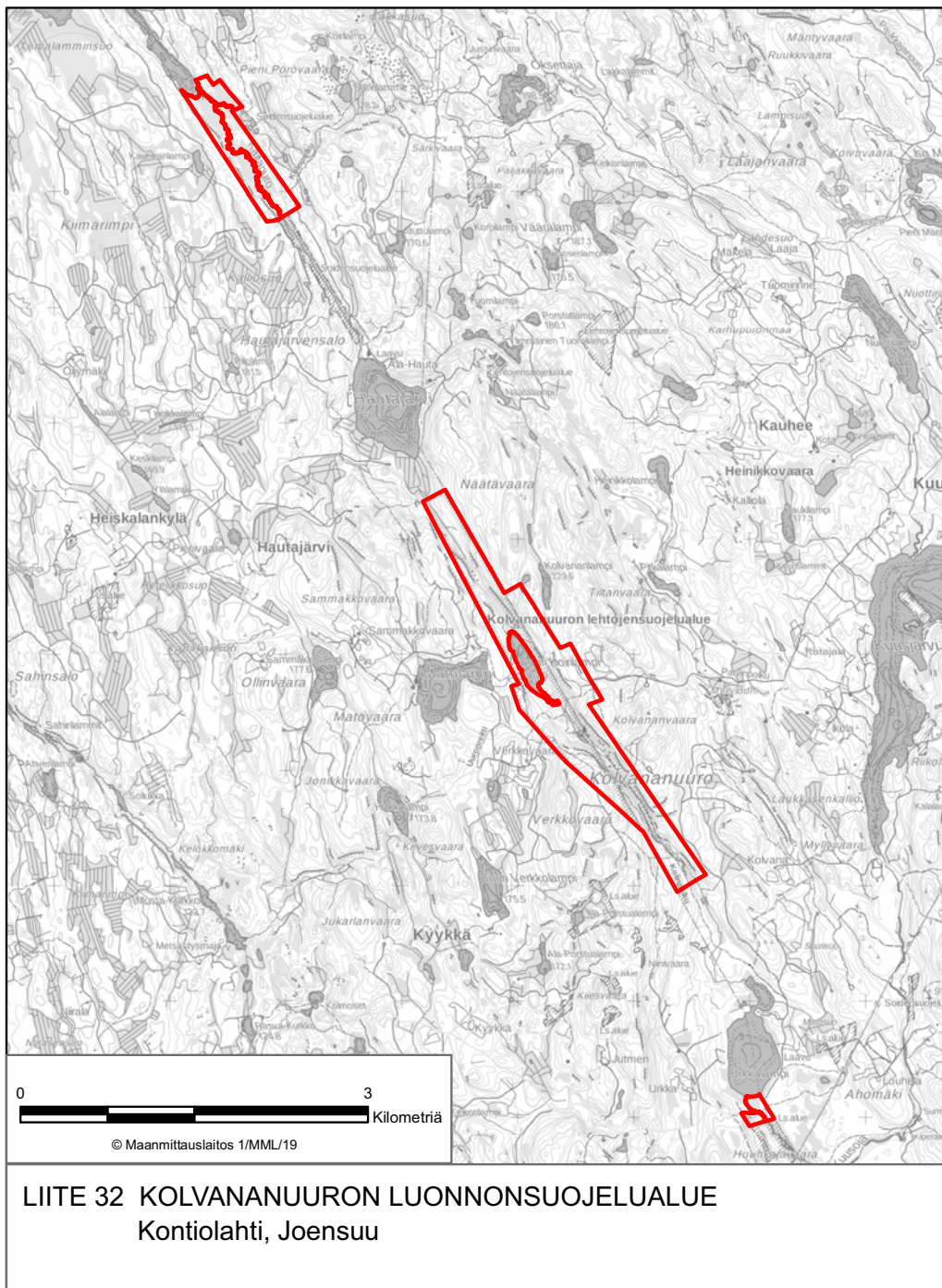




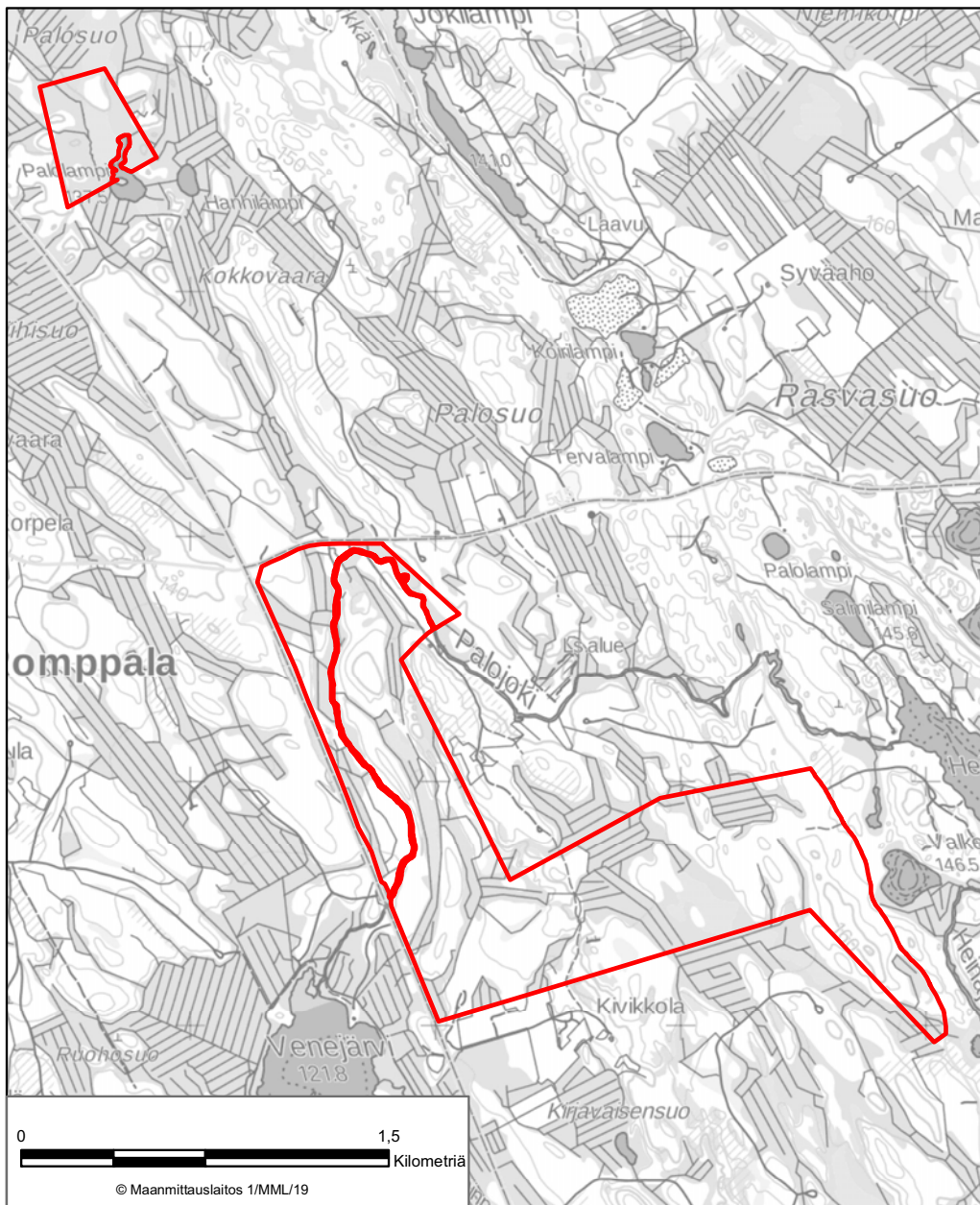




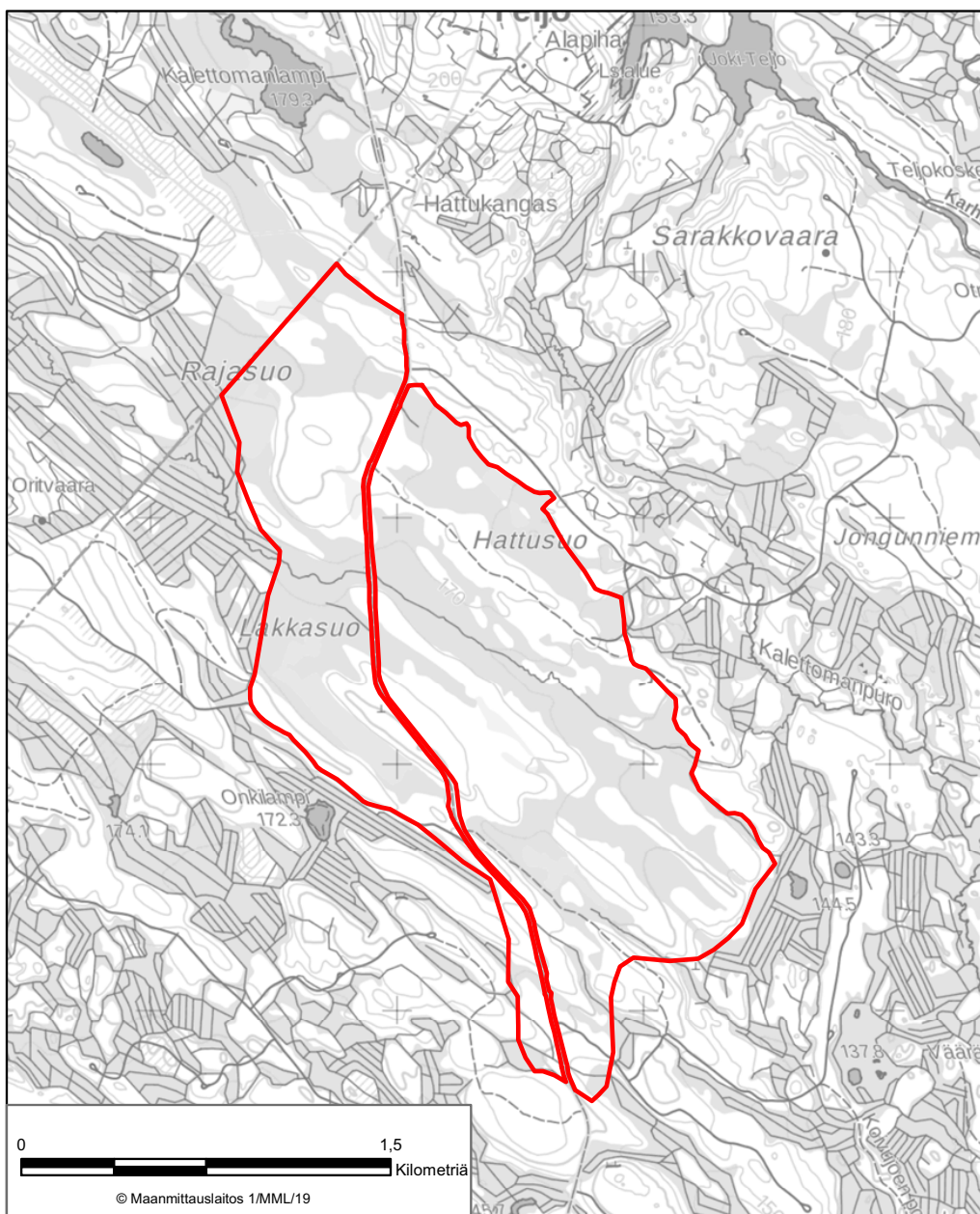




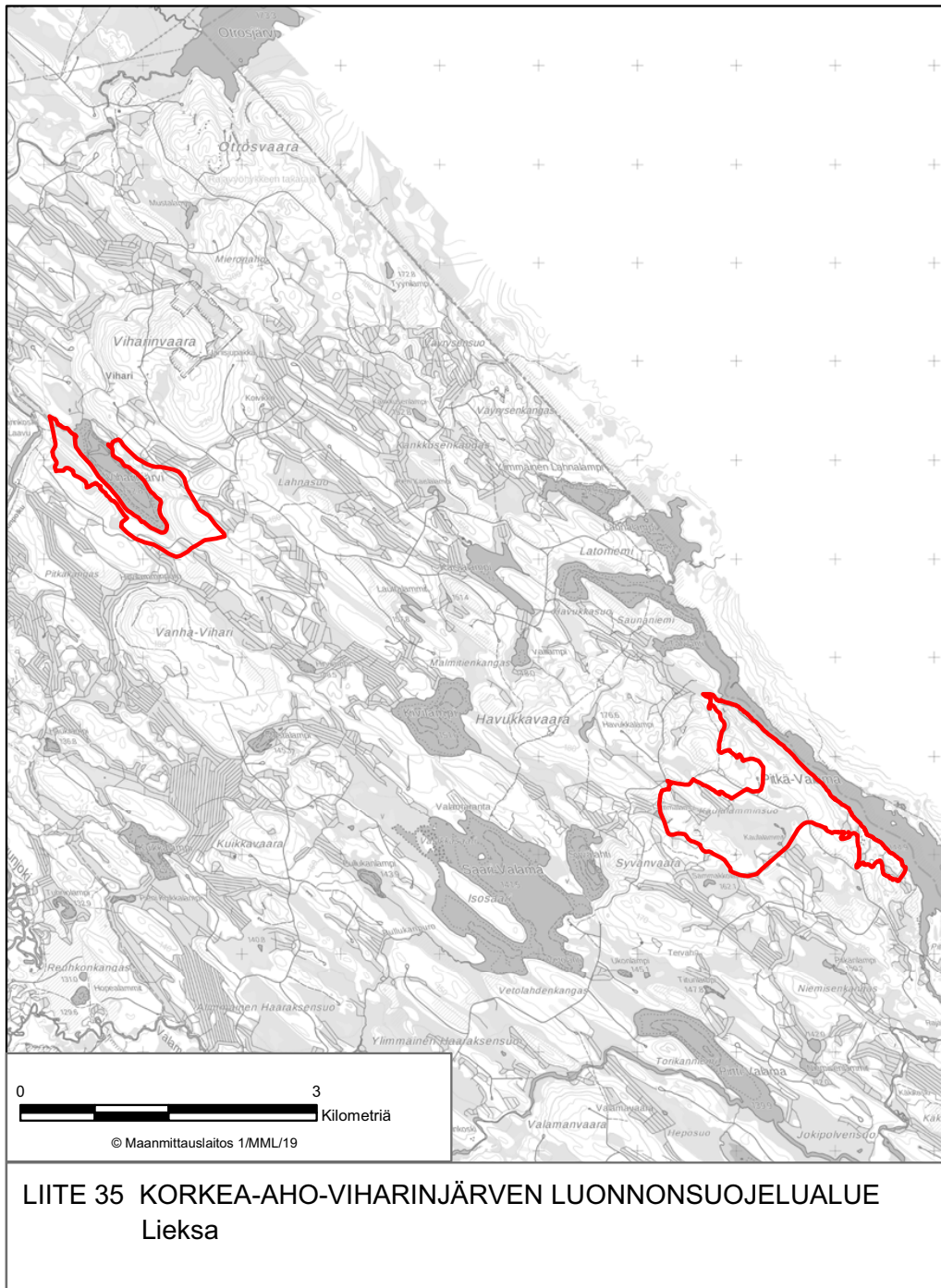




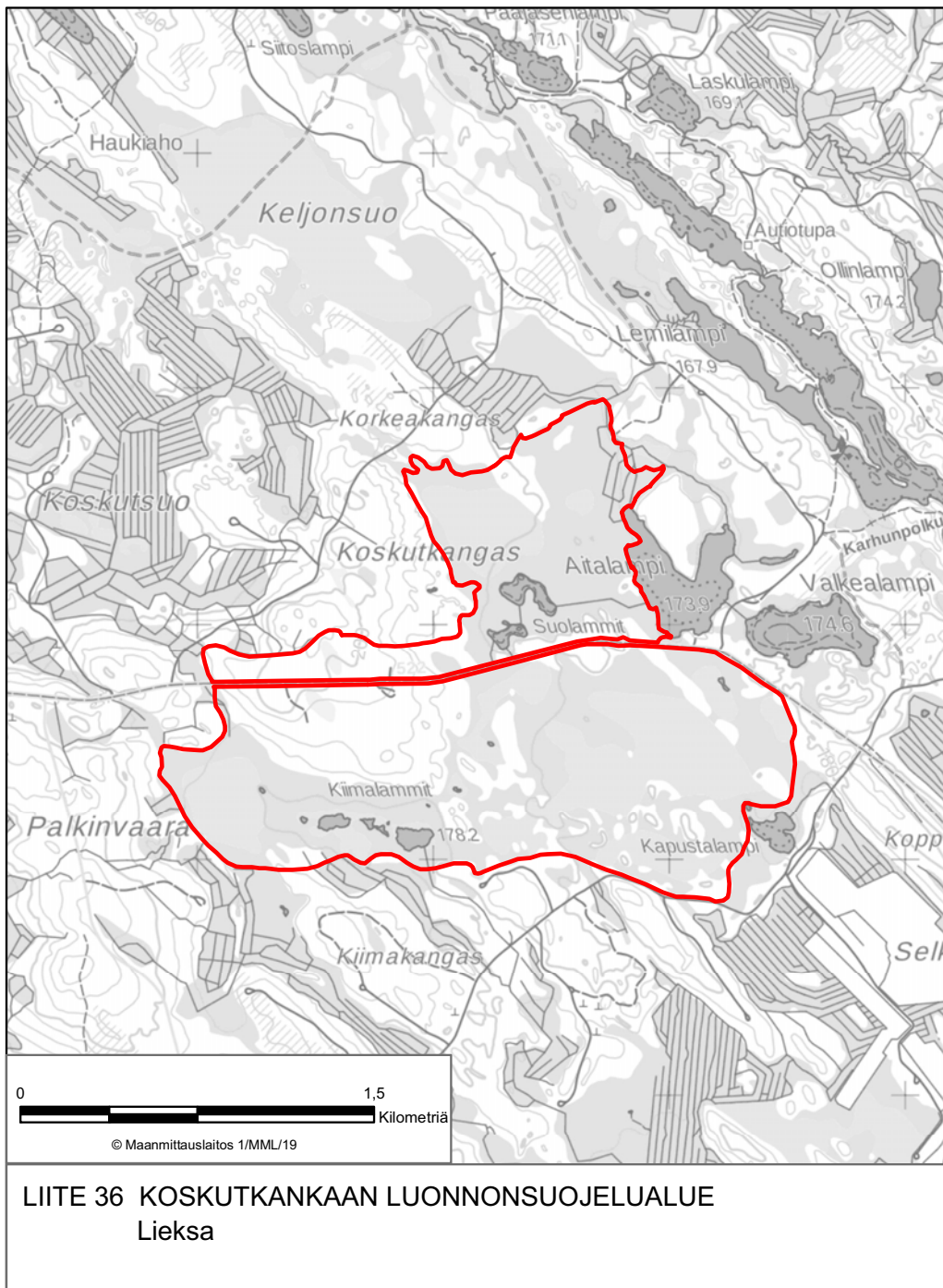
LIITE 33 PALOJOEN LUONNONSUOJELUALUE  
Kontiolahti

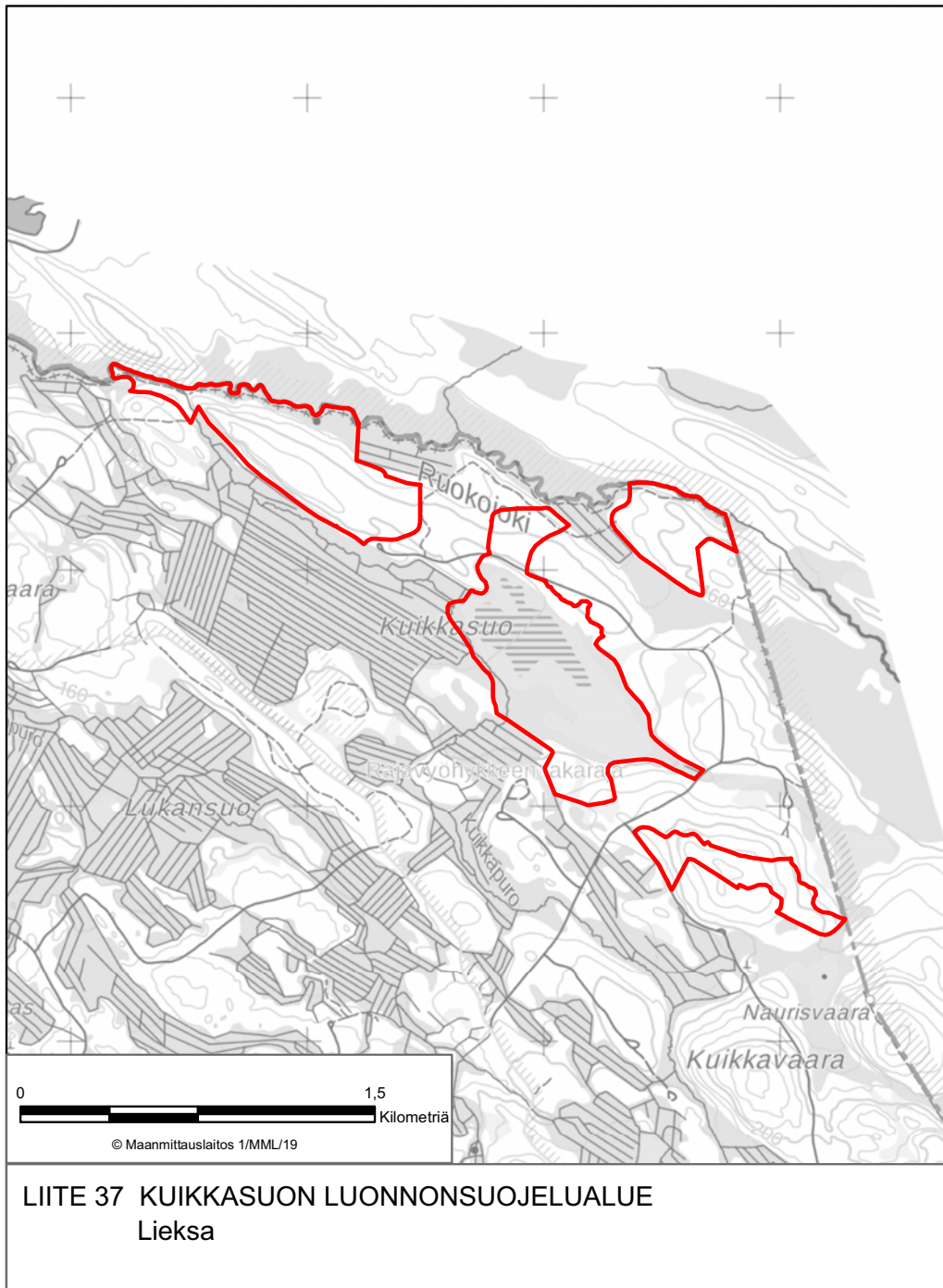


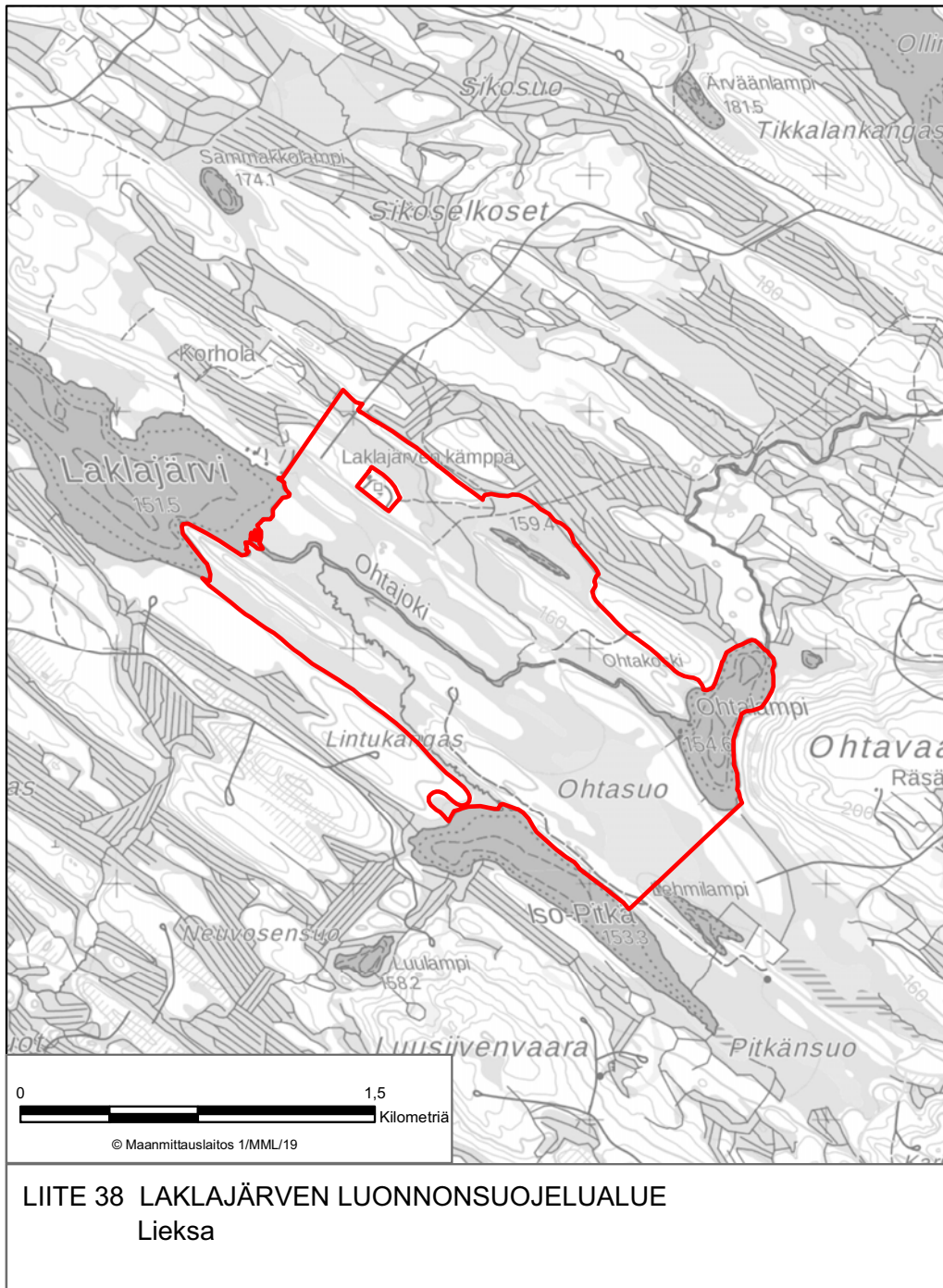
LIITE 34 JONGUNJOEN LUONNONSUOJELUALUE  
Lieksa



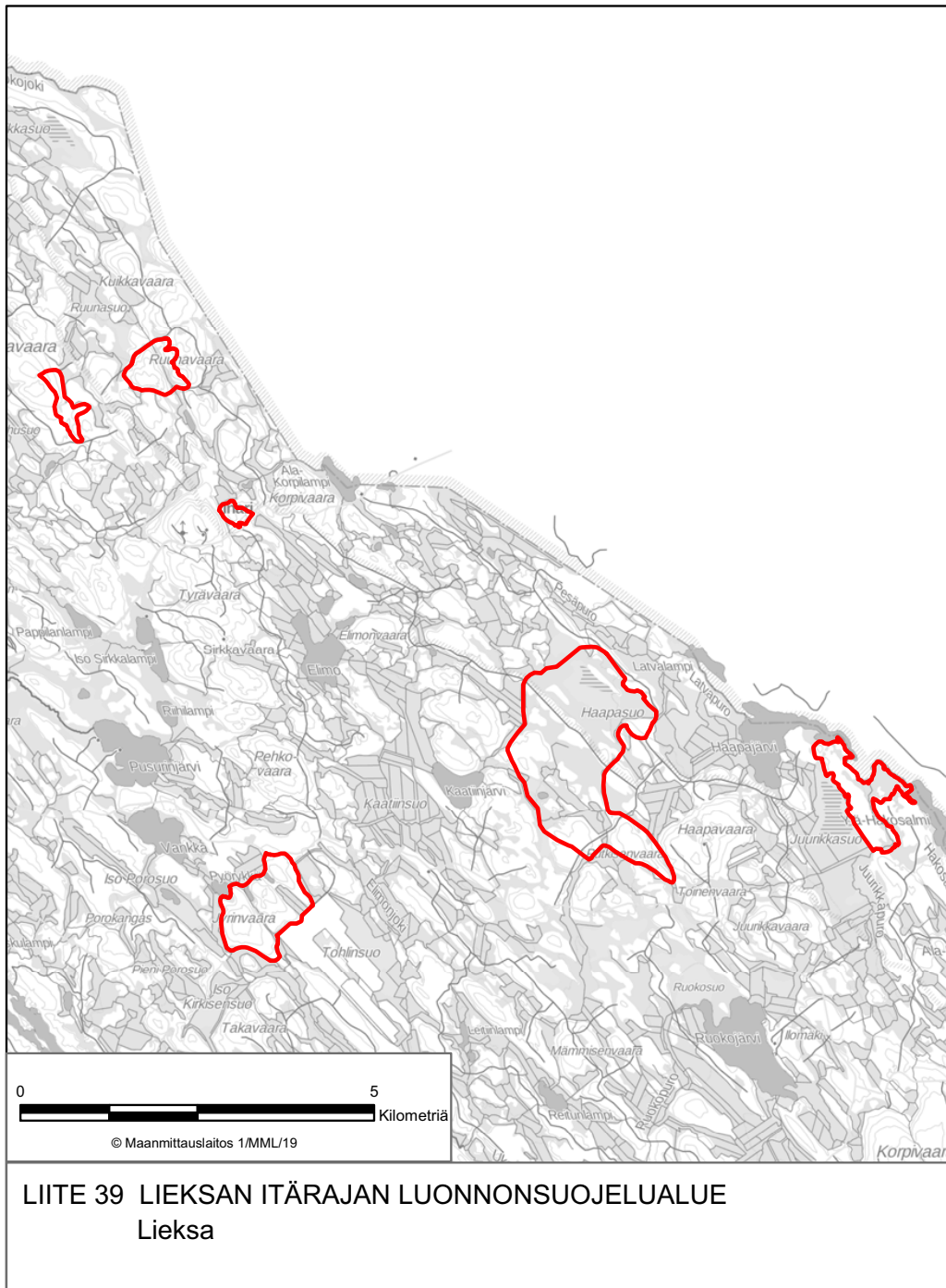


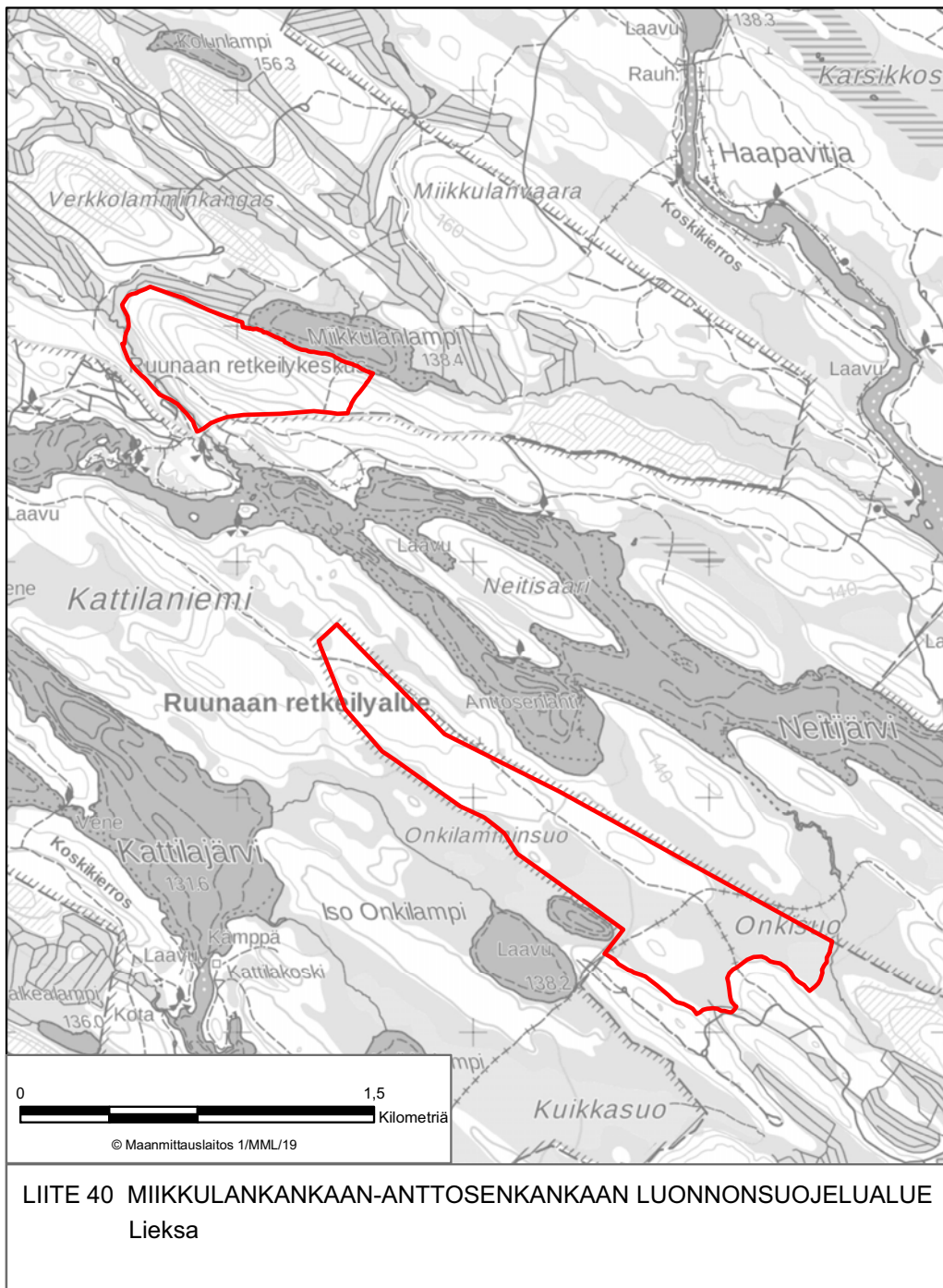


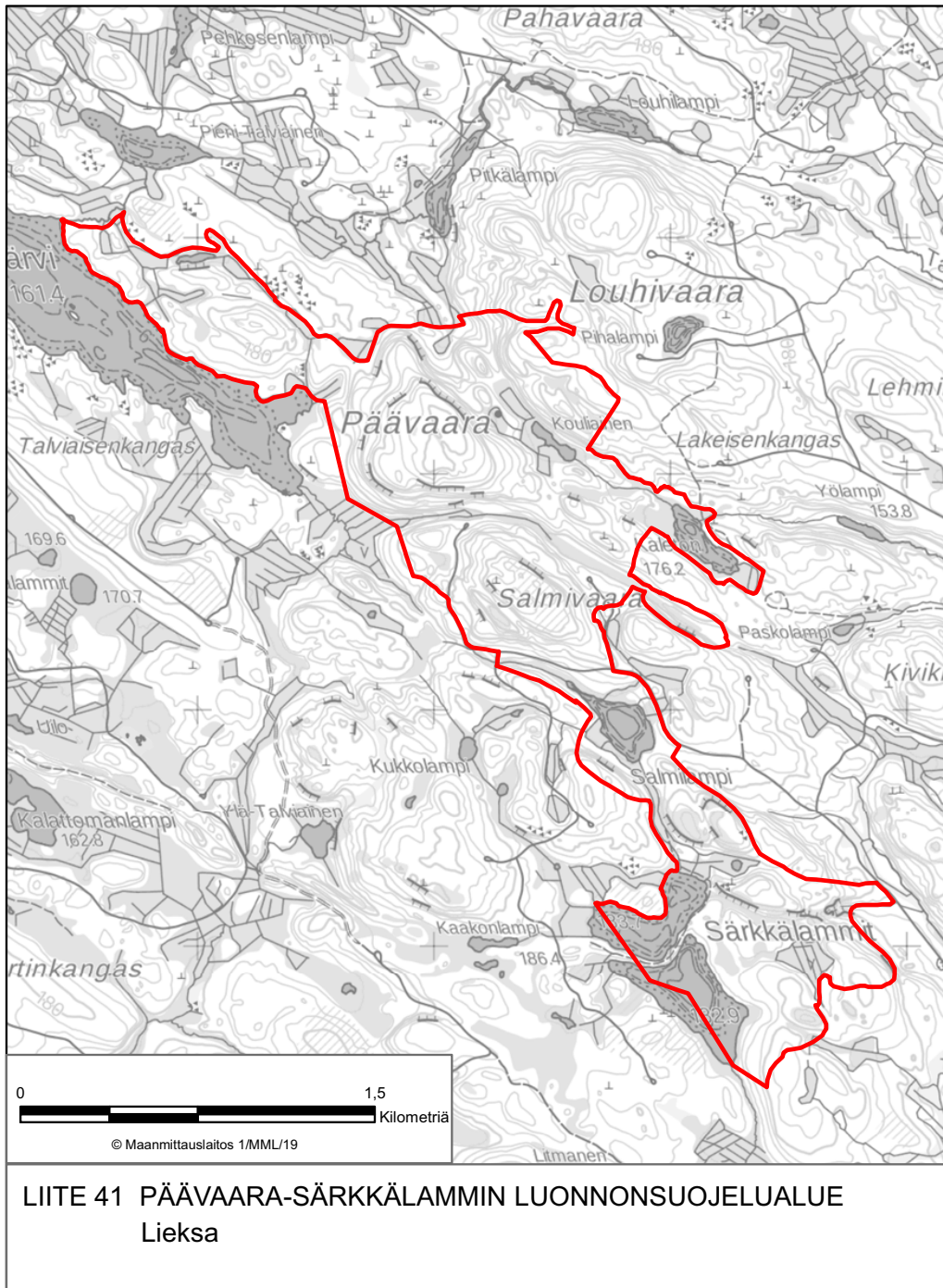




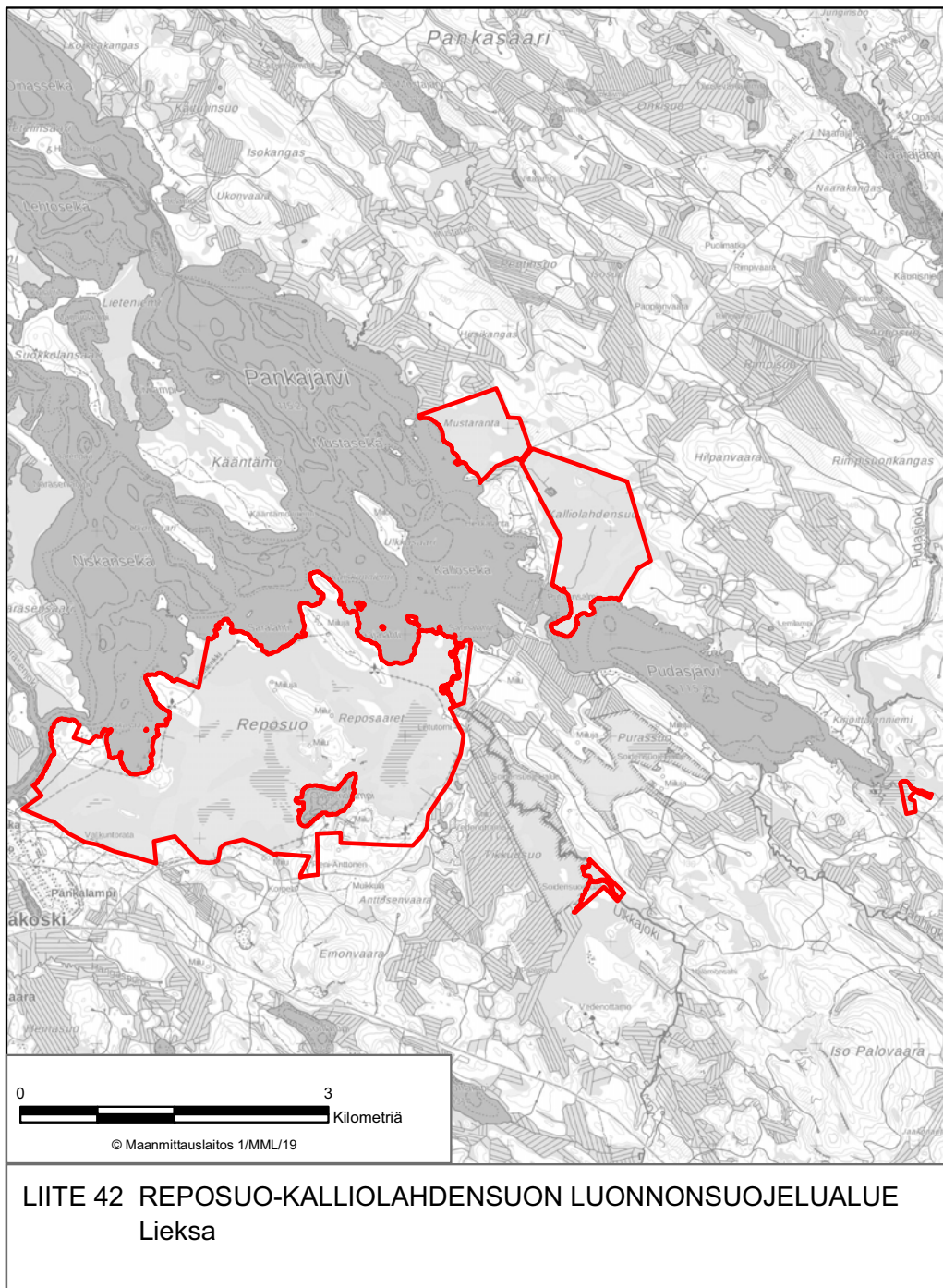


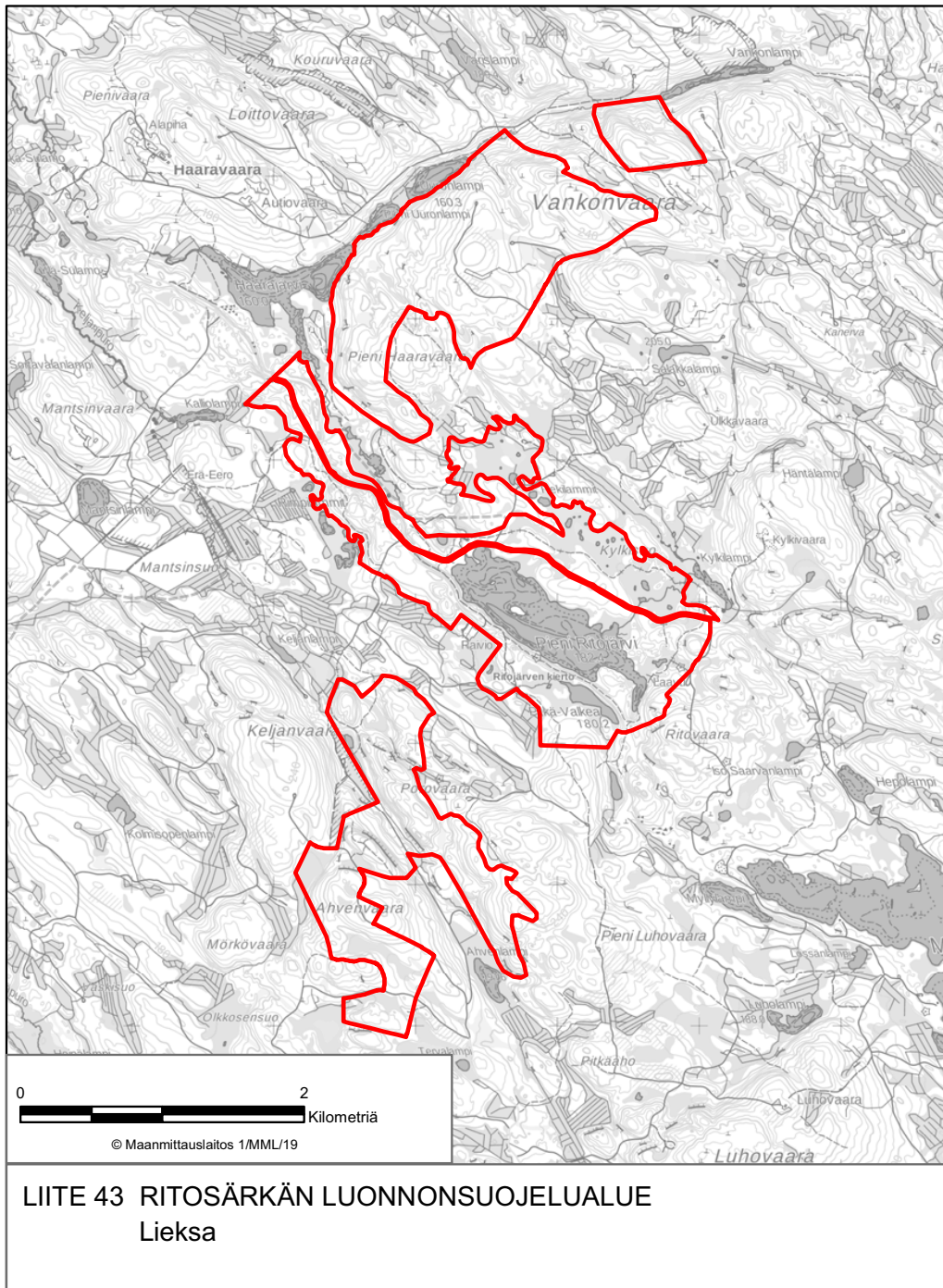


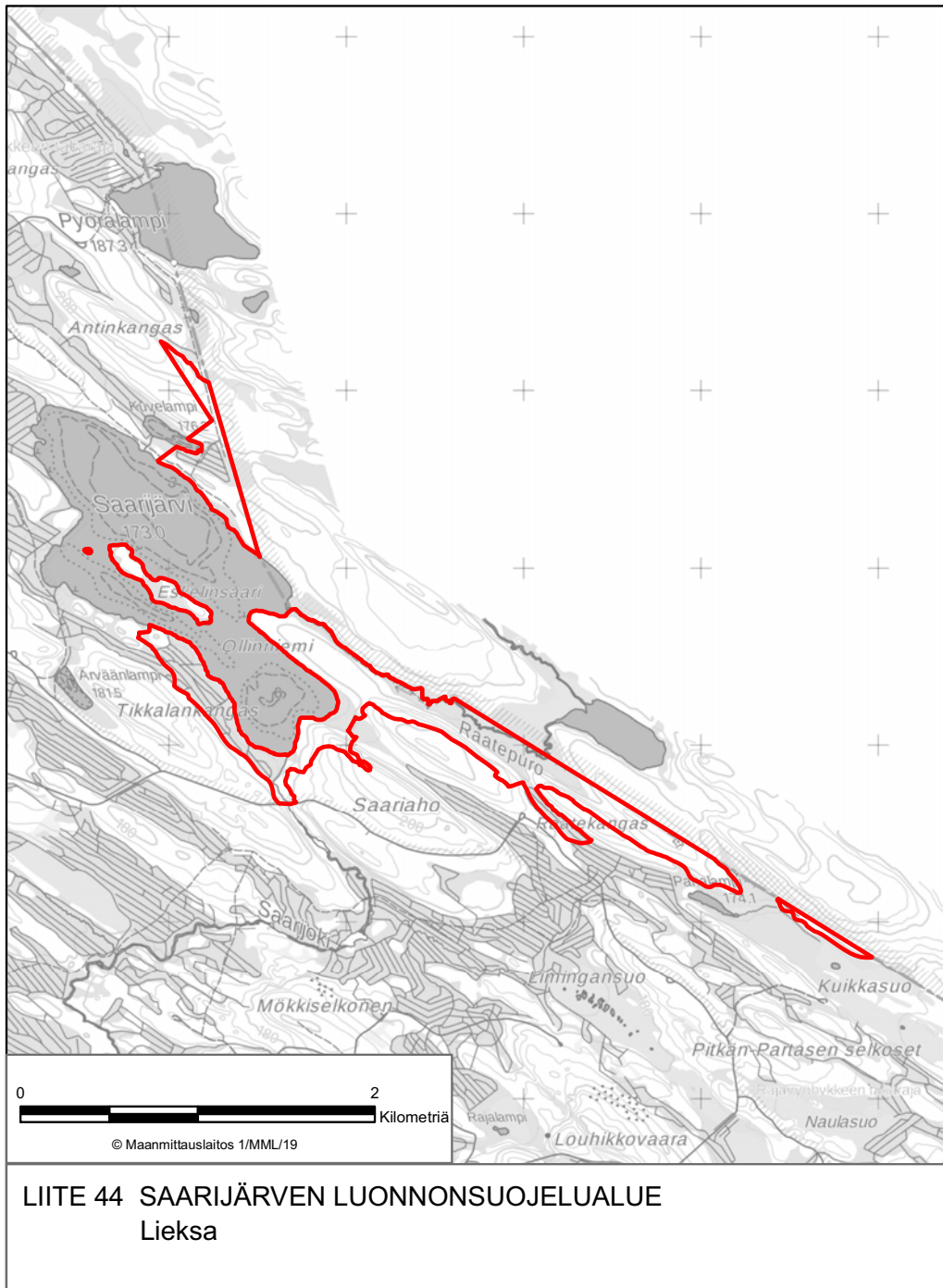




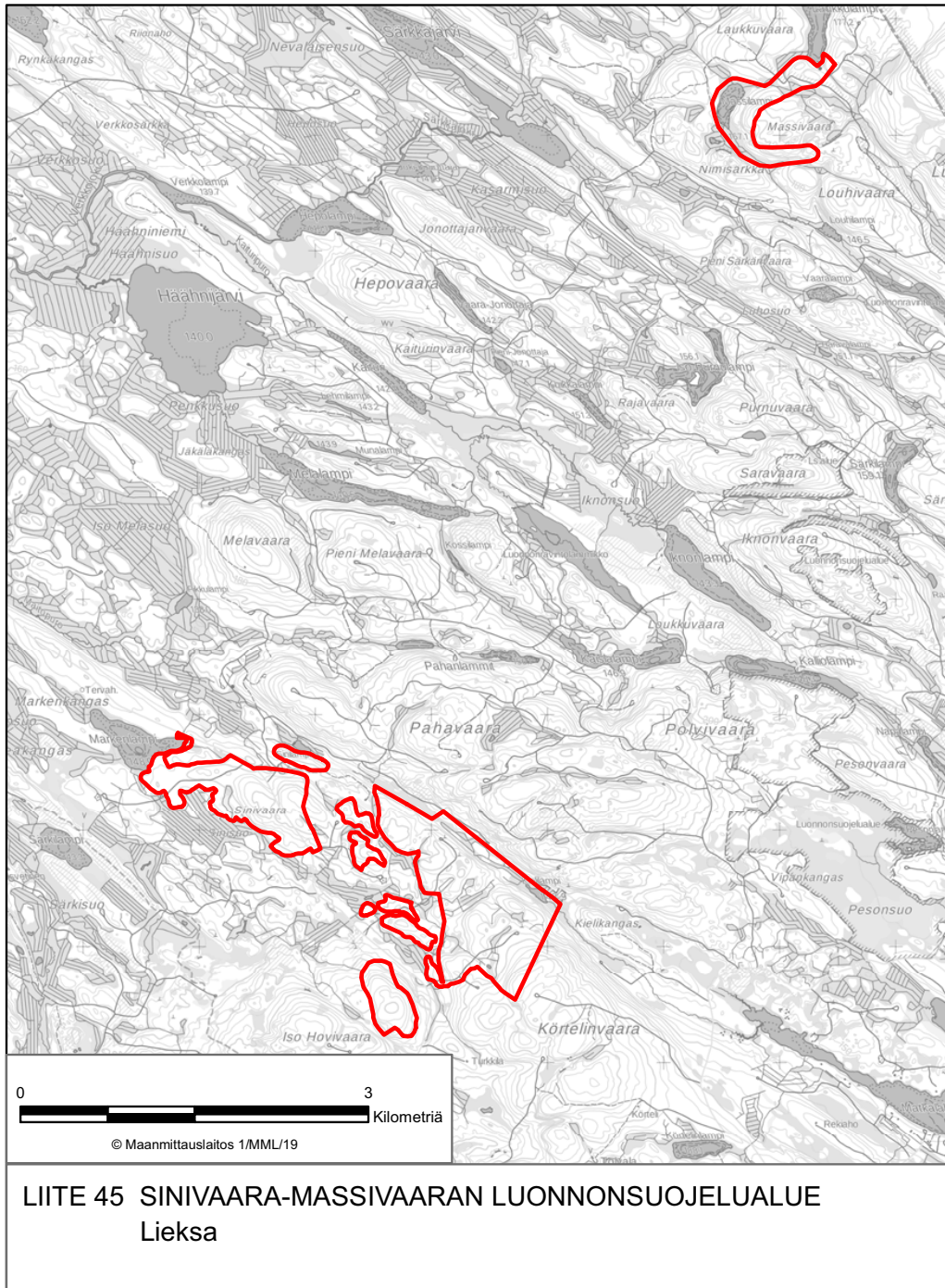




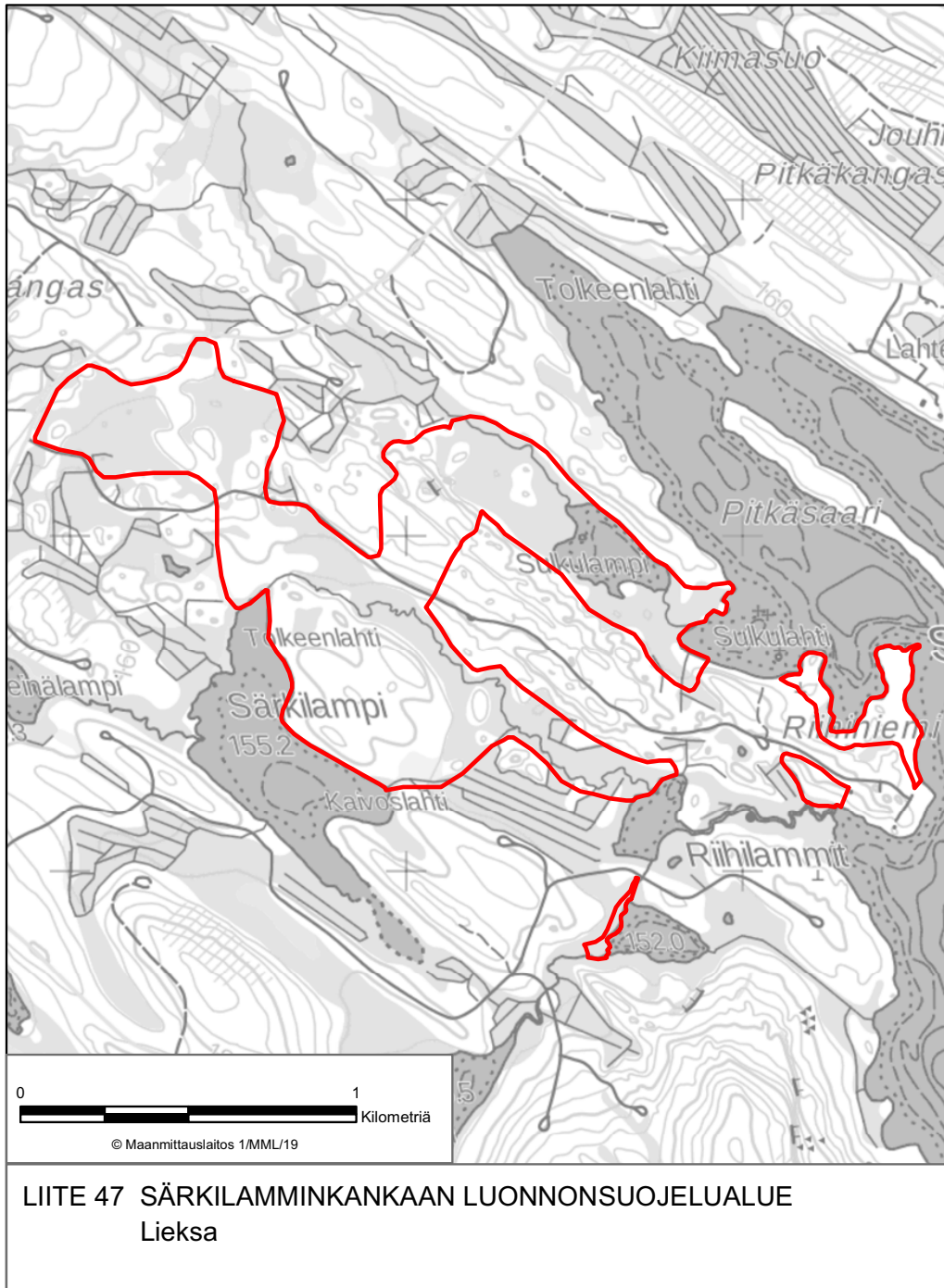




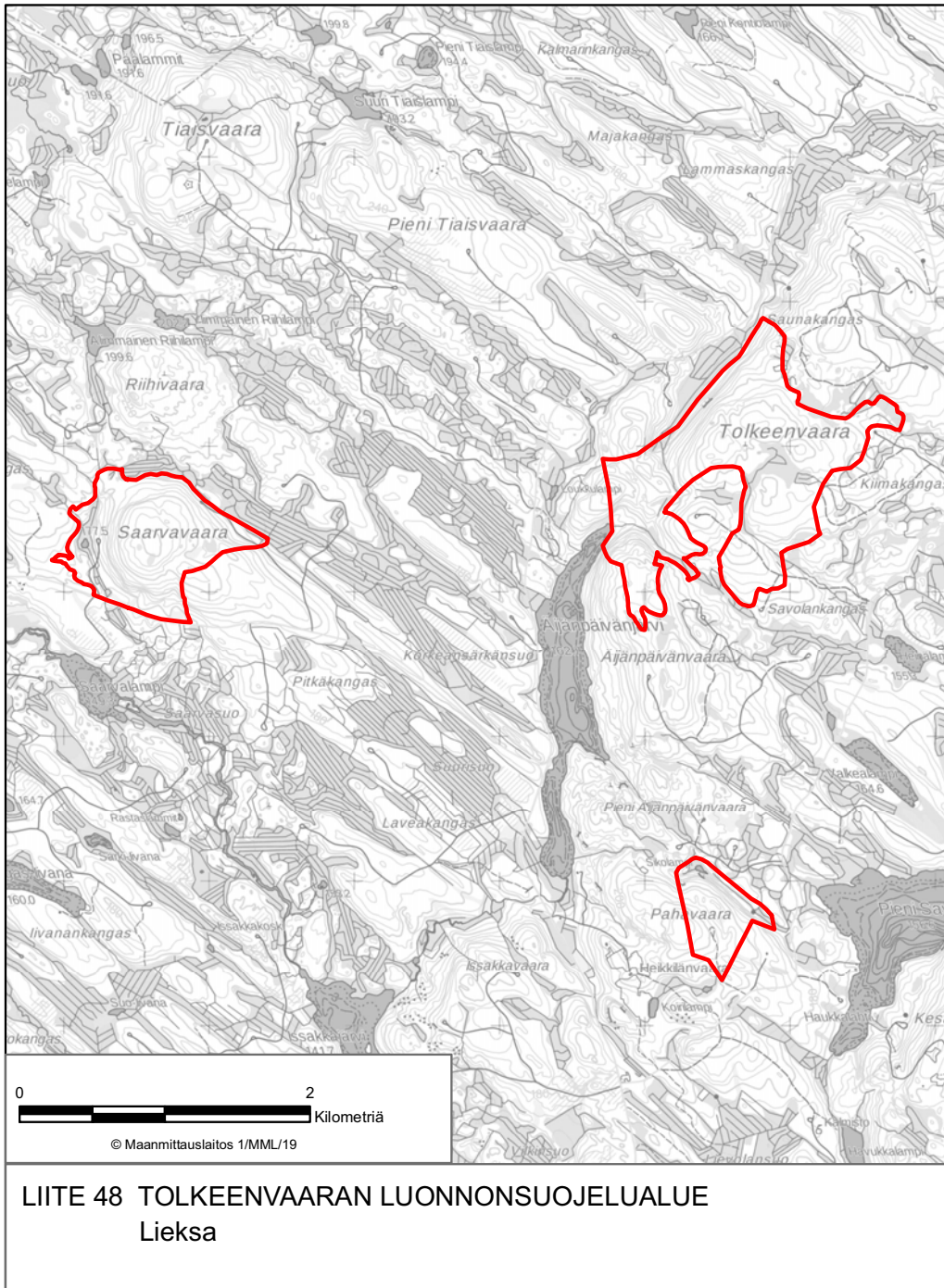


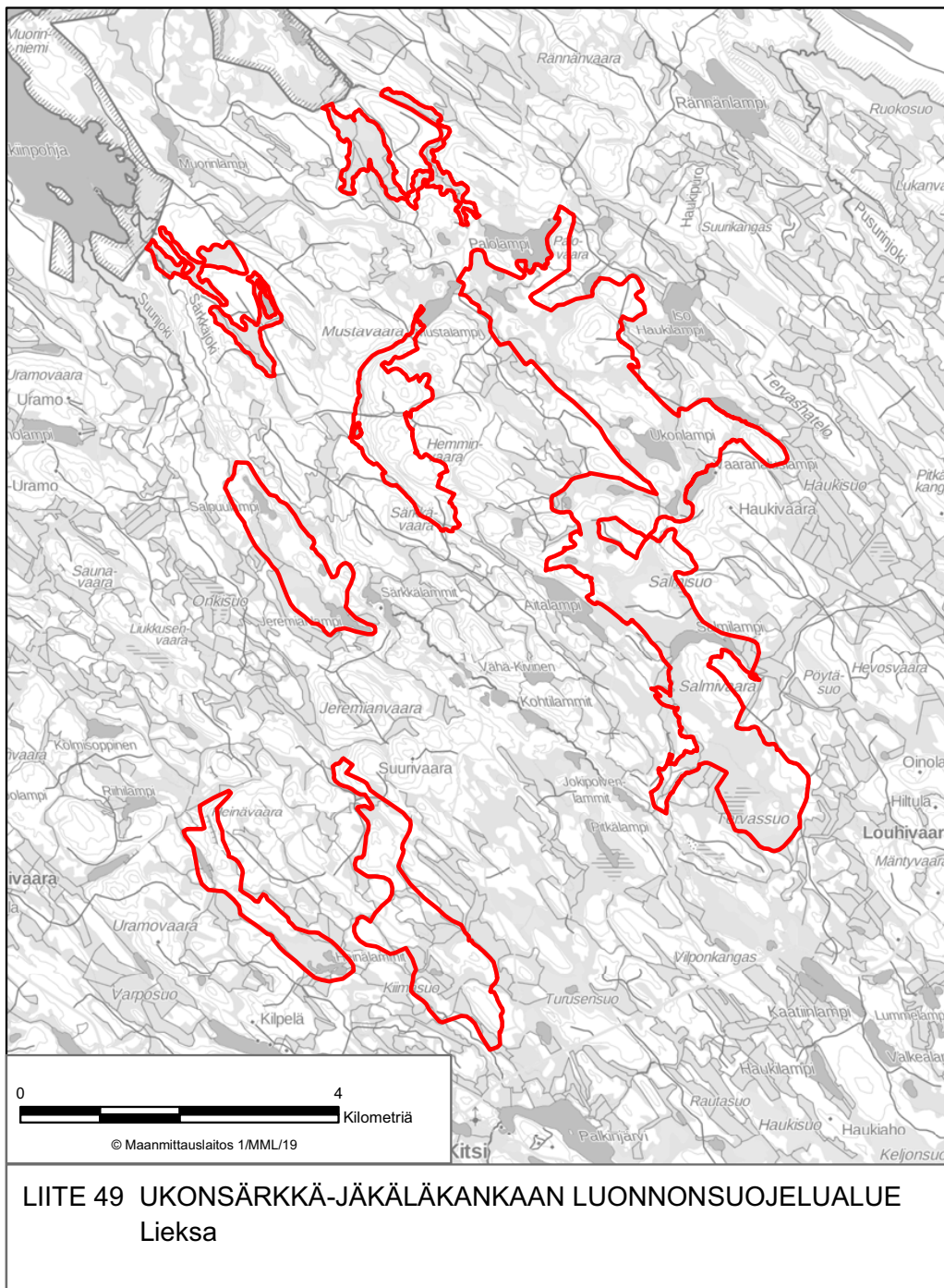




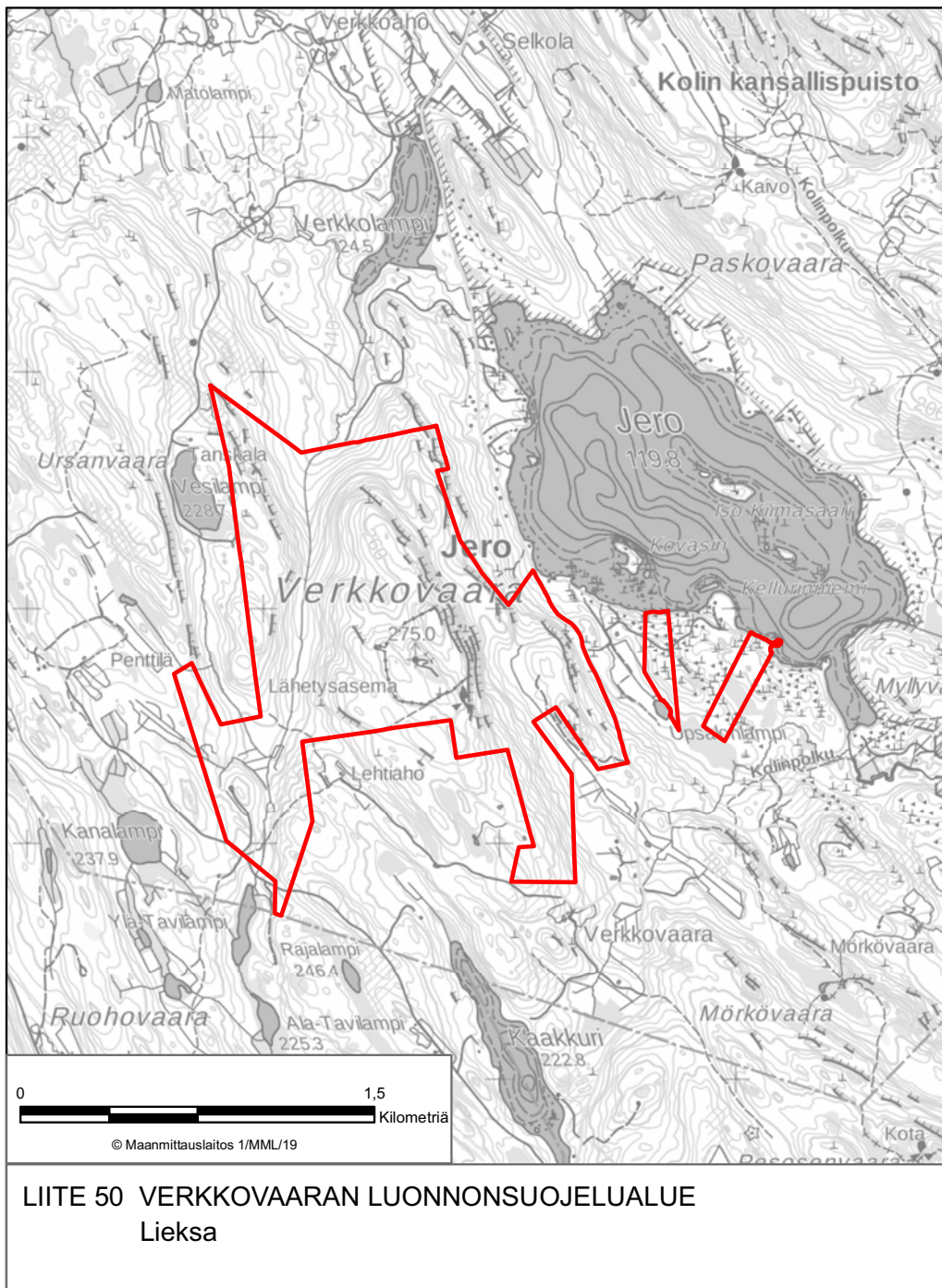




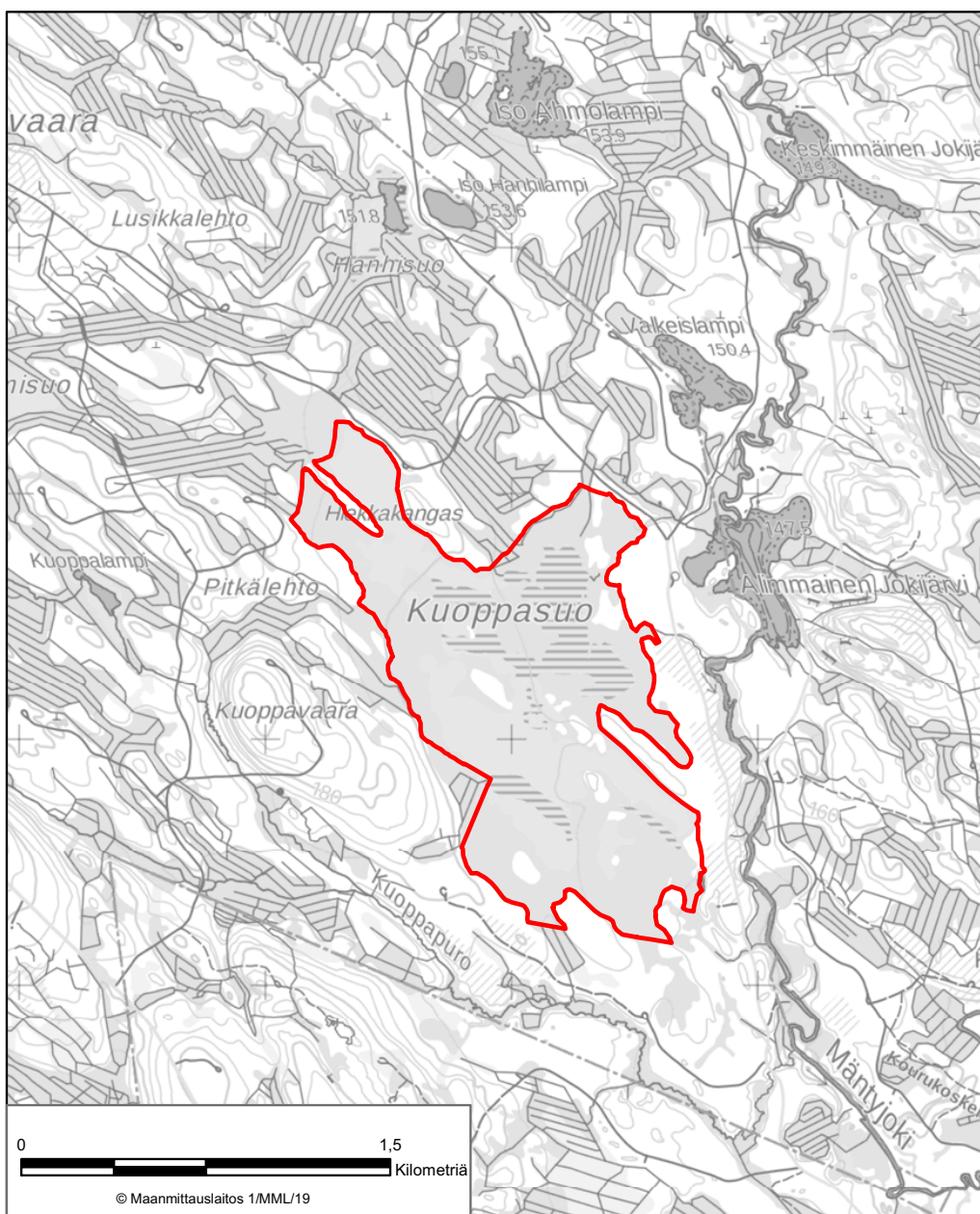




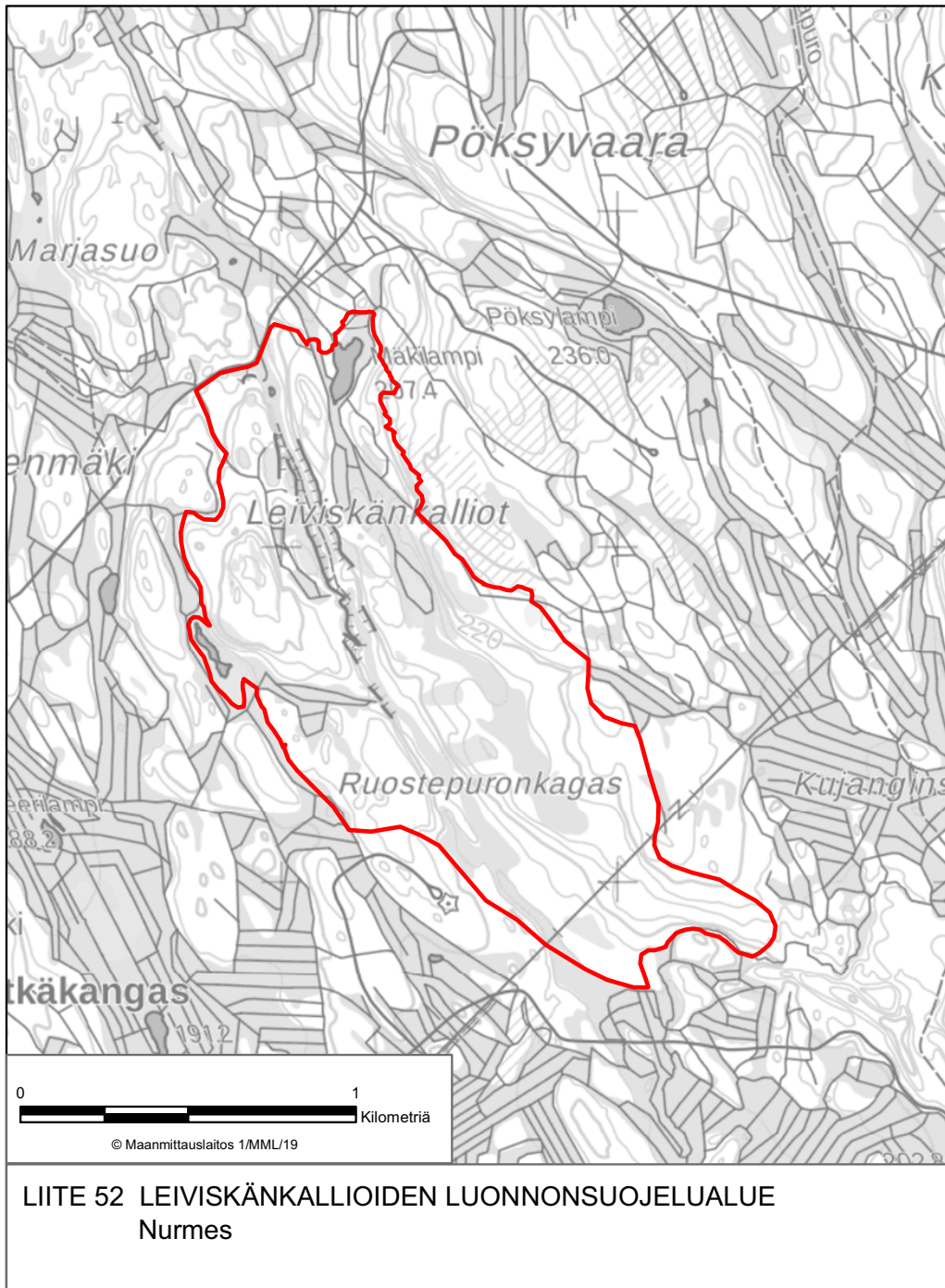




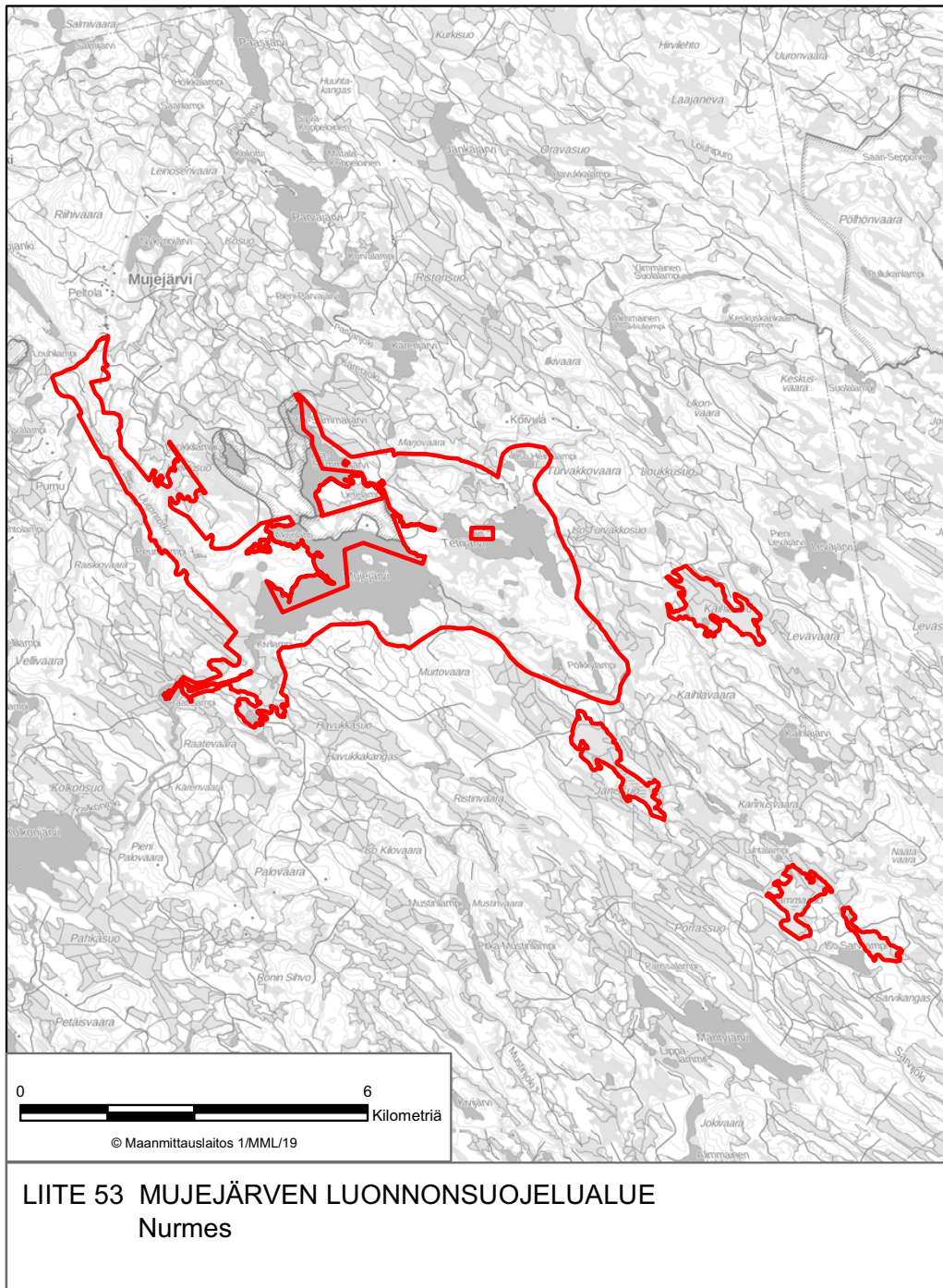




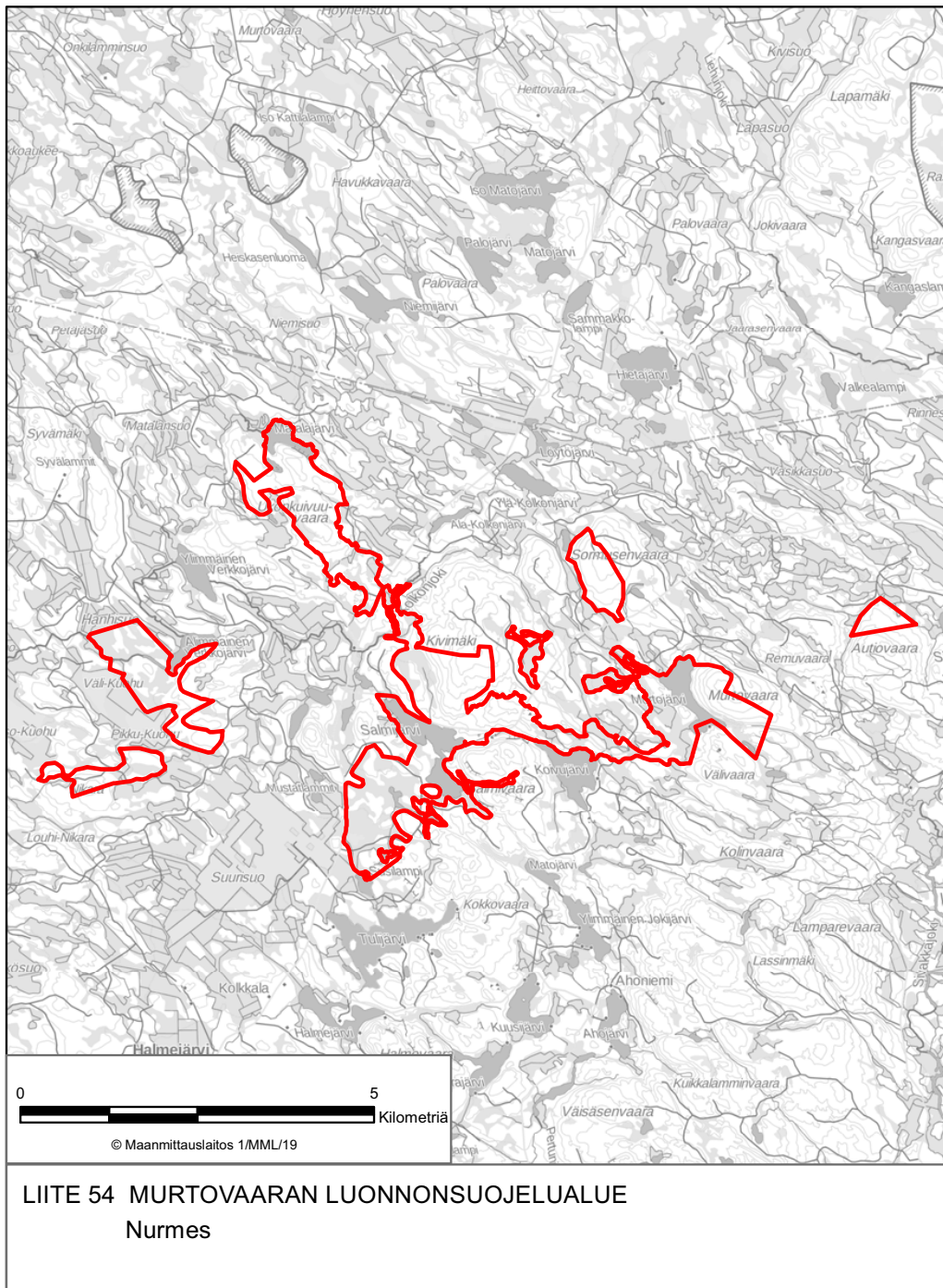
LIITE 51 KUOPPASUON LUONNONSUOJELUALUE  
Nurmes

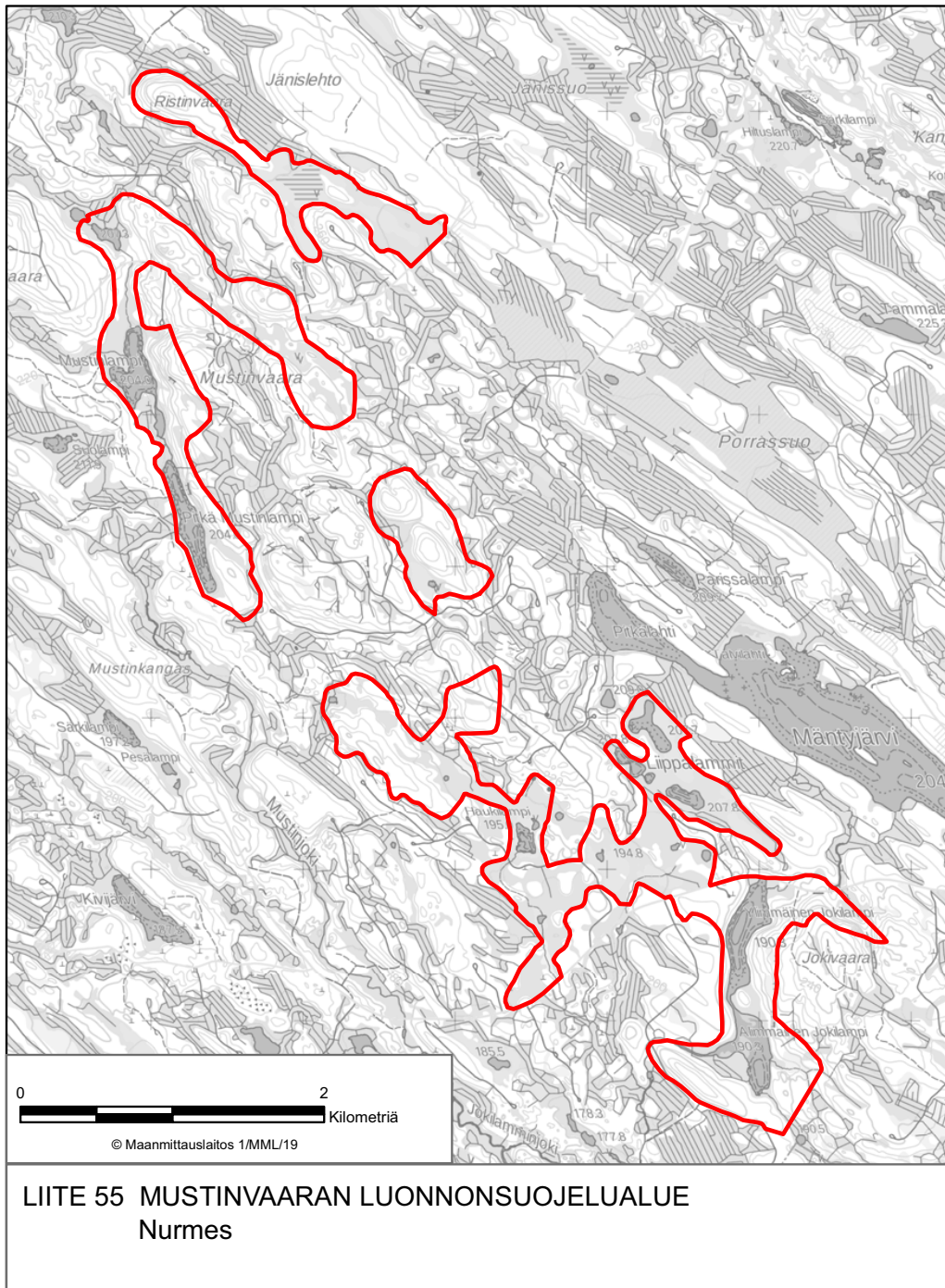




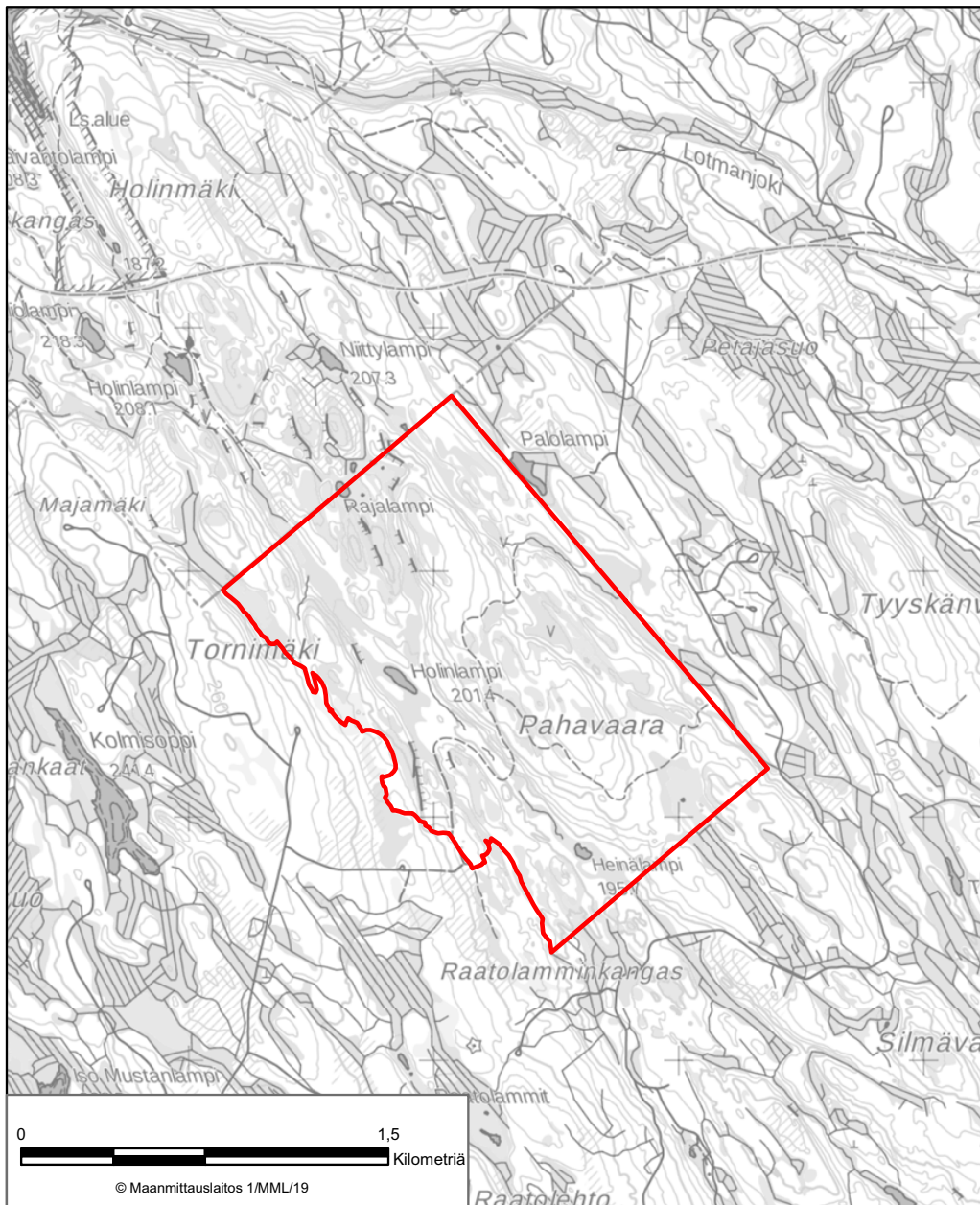






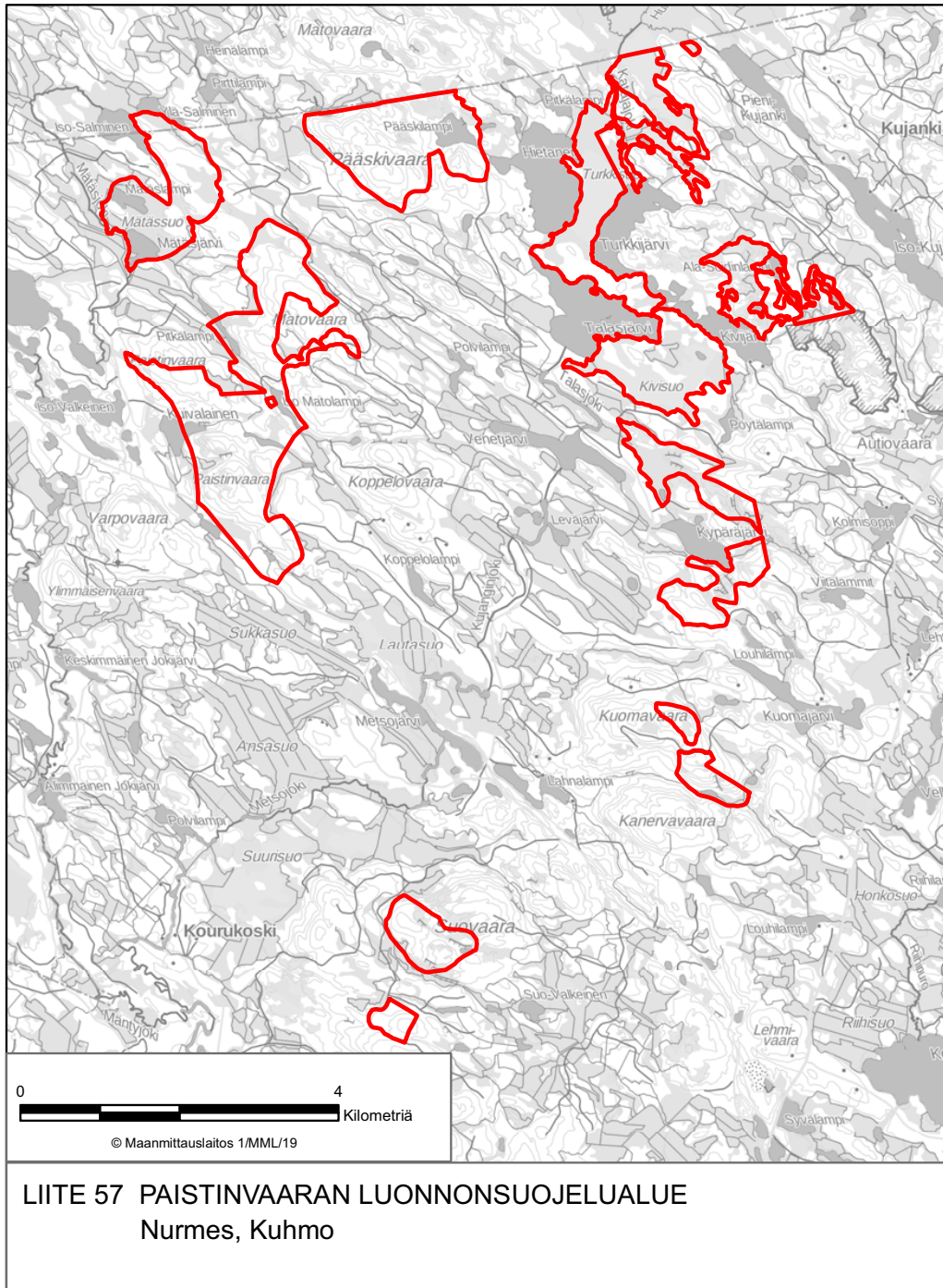


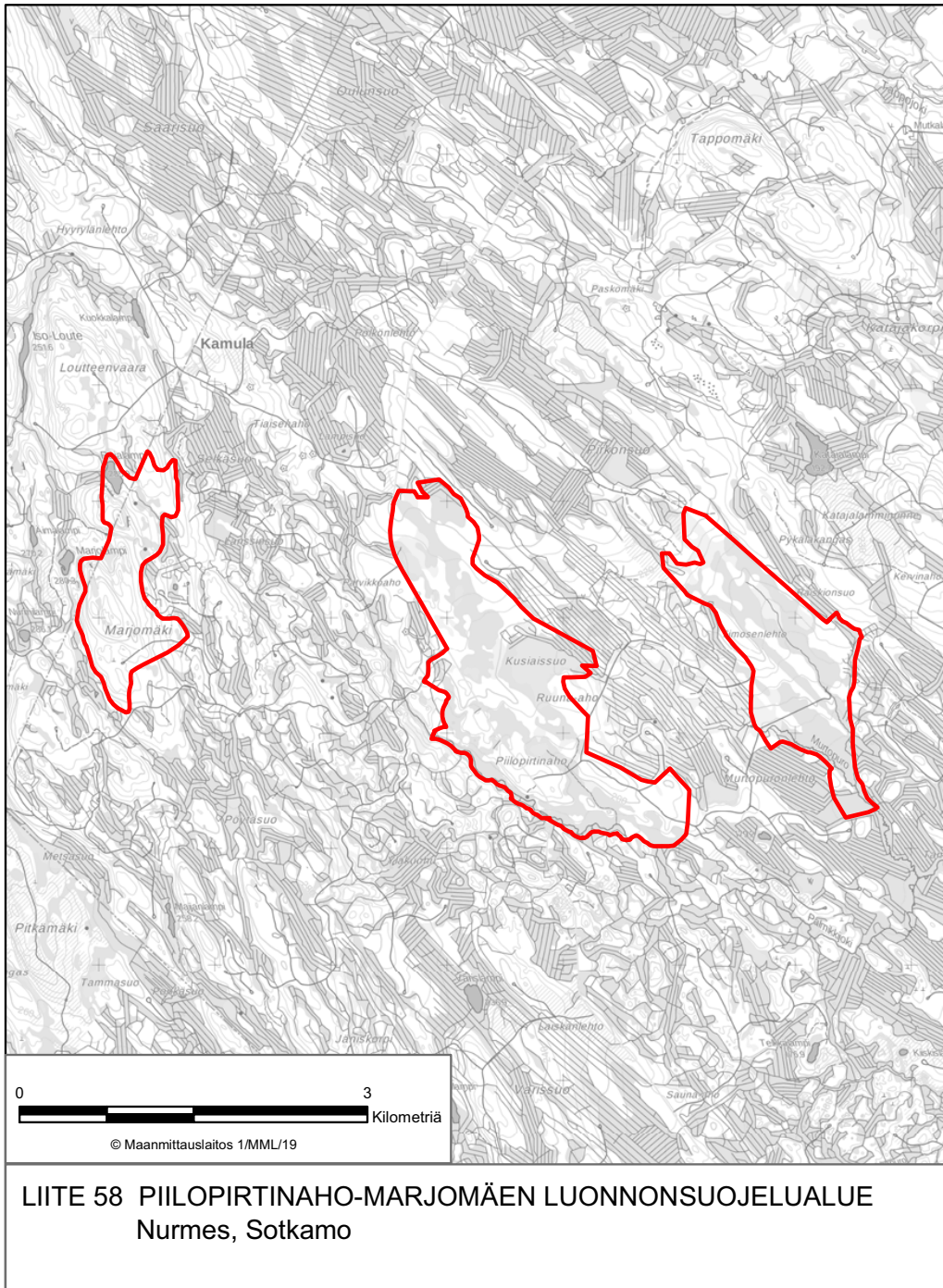




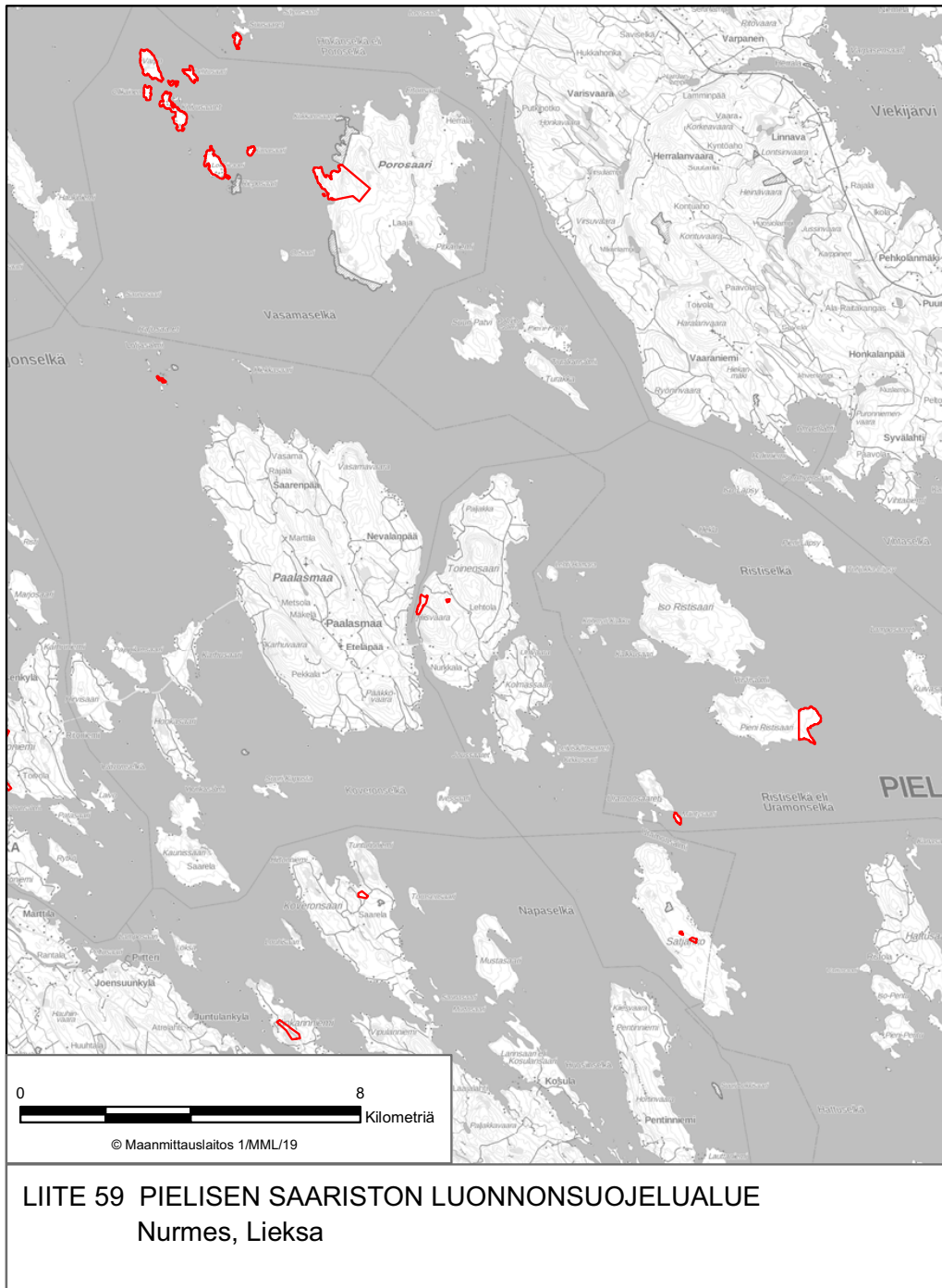
**LIITE 56 PAHAVAARAN LUONNONSUOJELUALUE**  
**Nurmes**



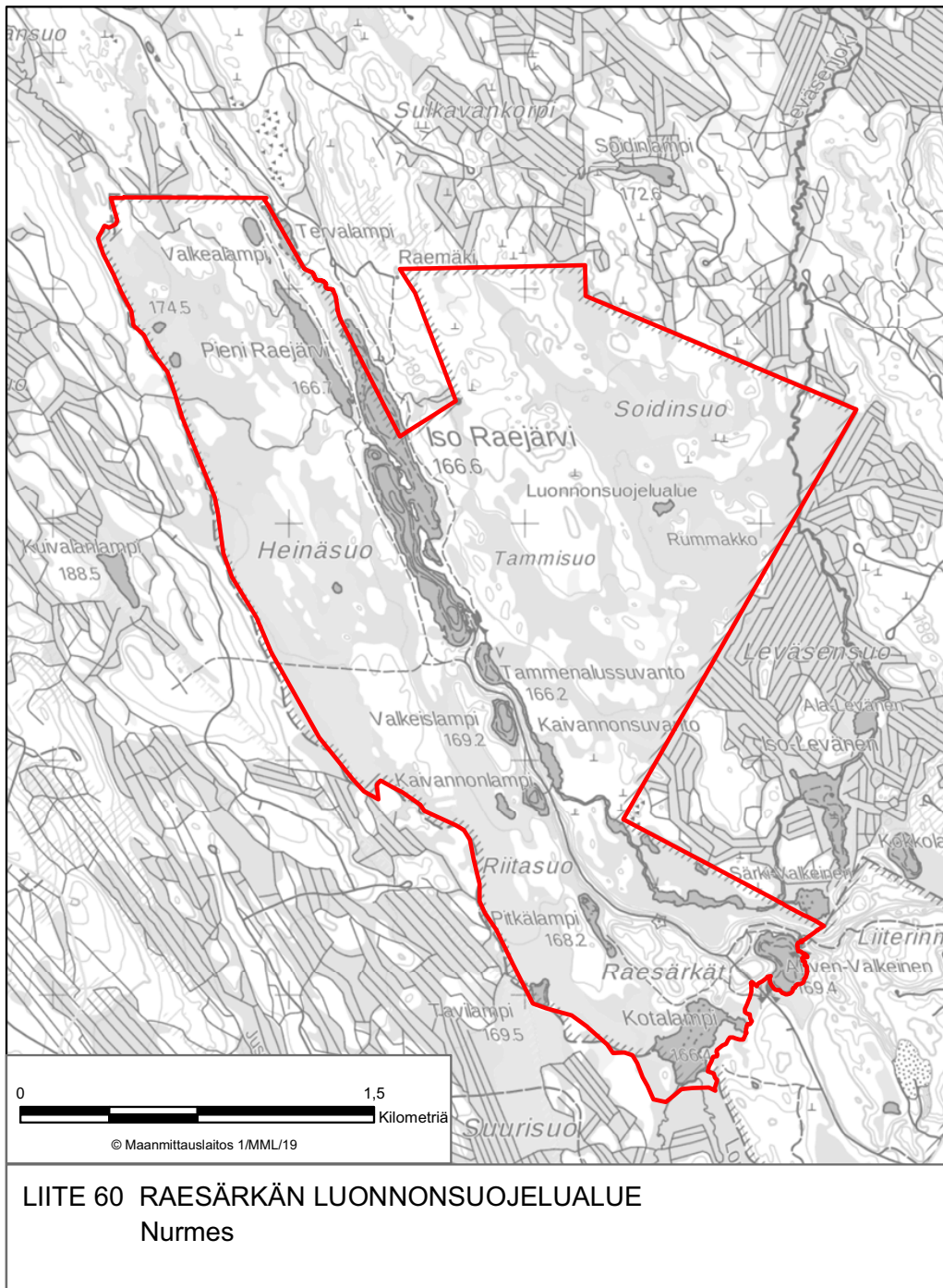


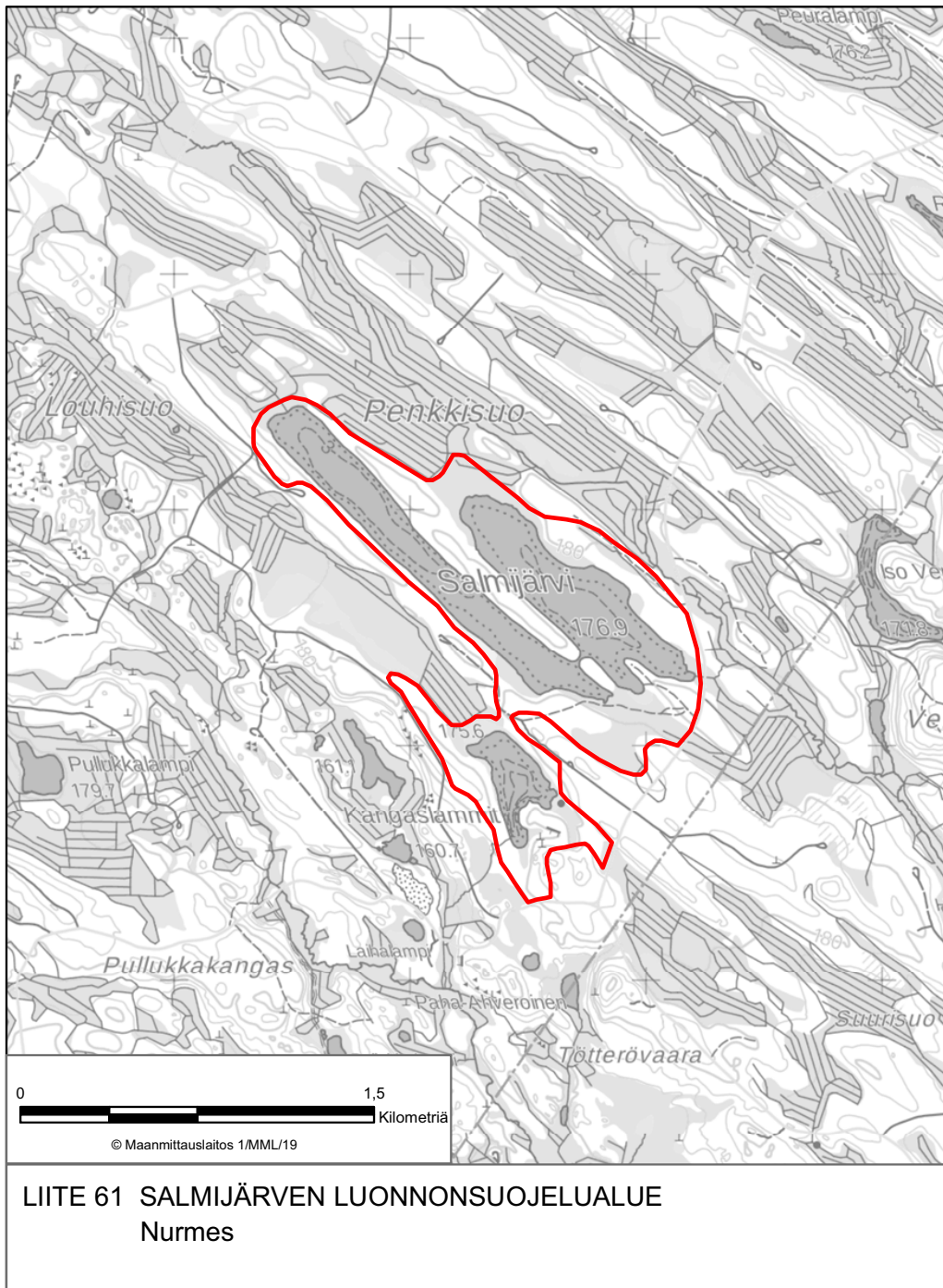


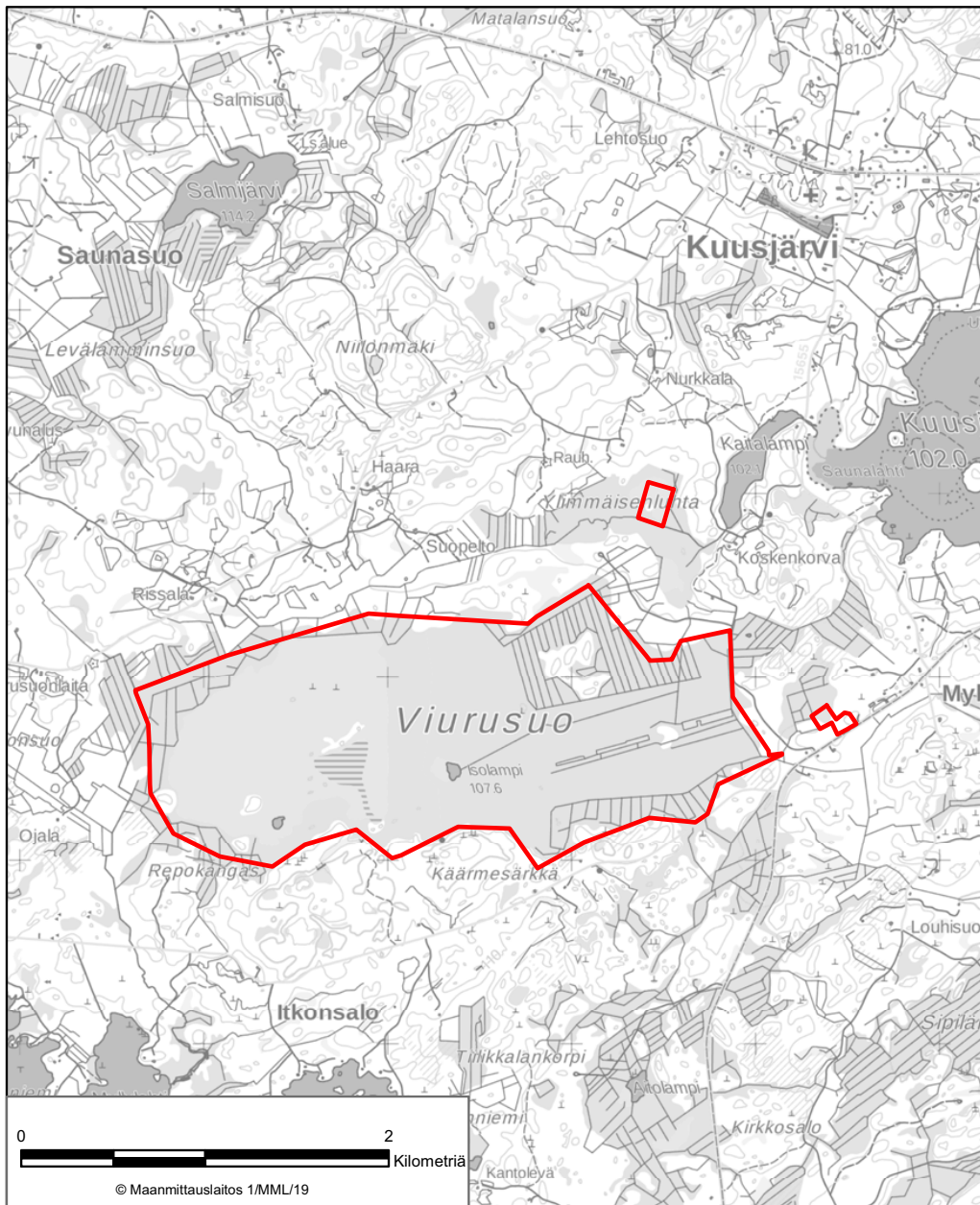






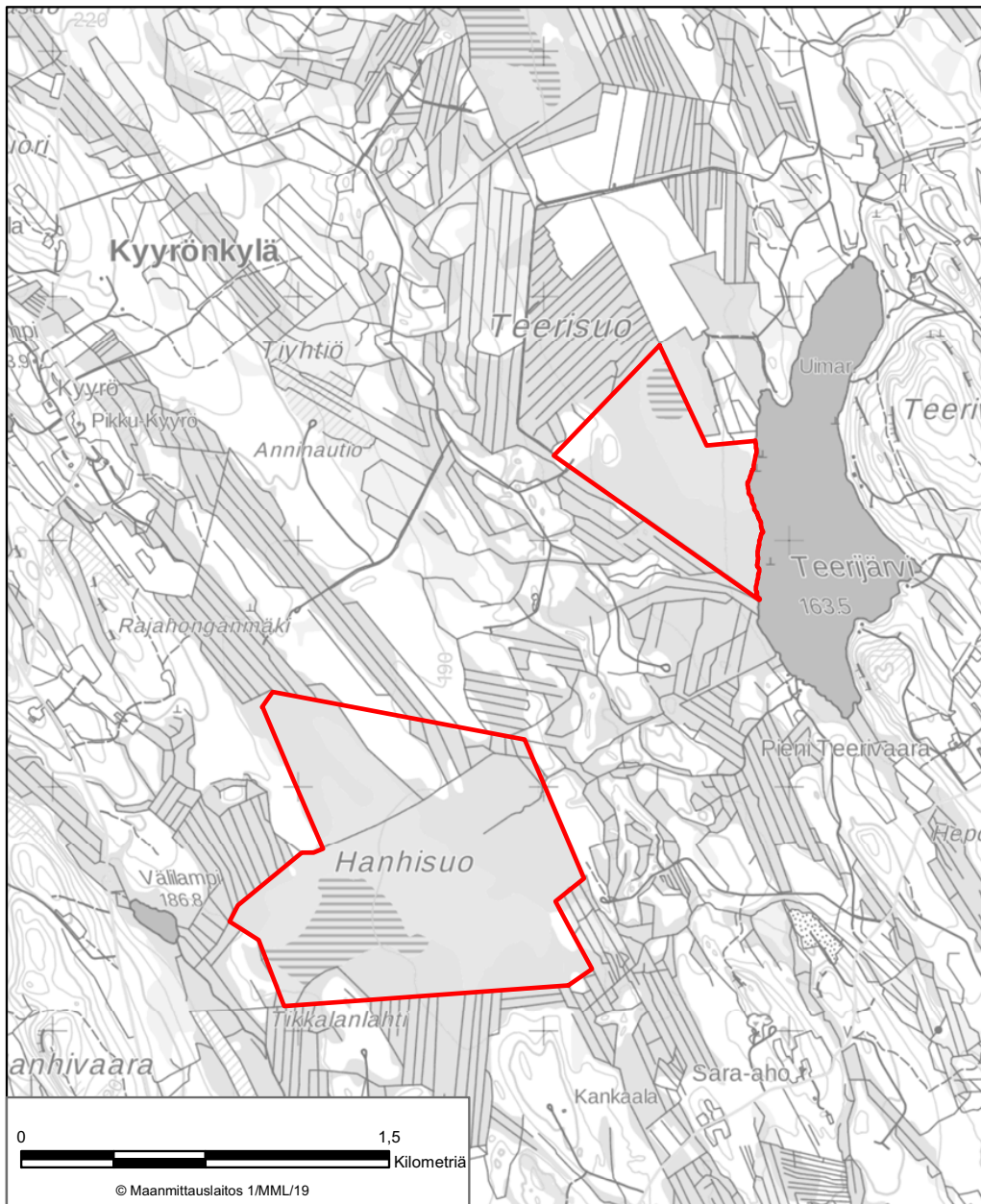




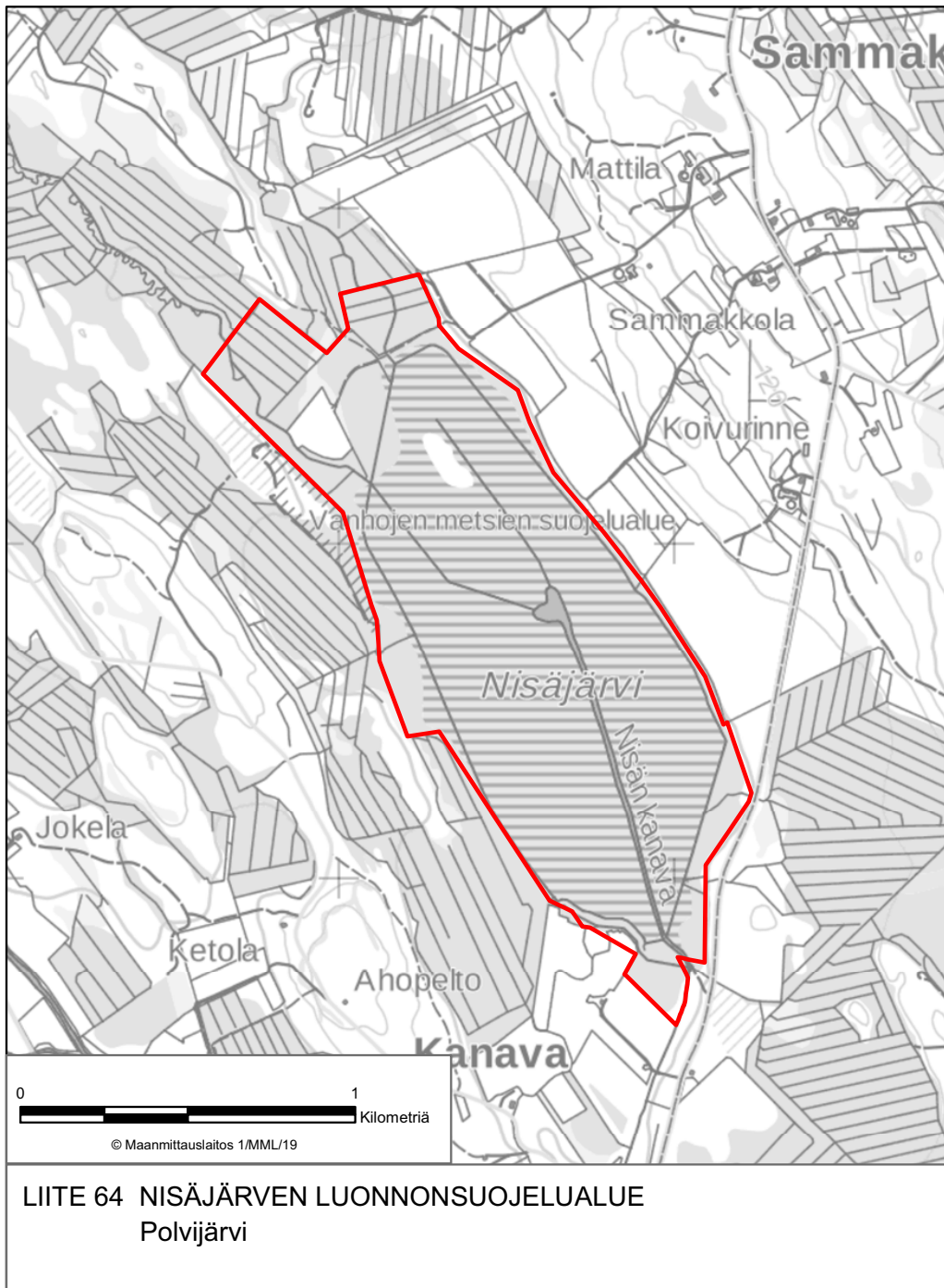


LIITE 62 VIURUSUON LUONNONSUOJELUALUE  
Outokumpu

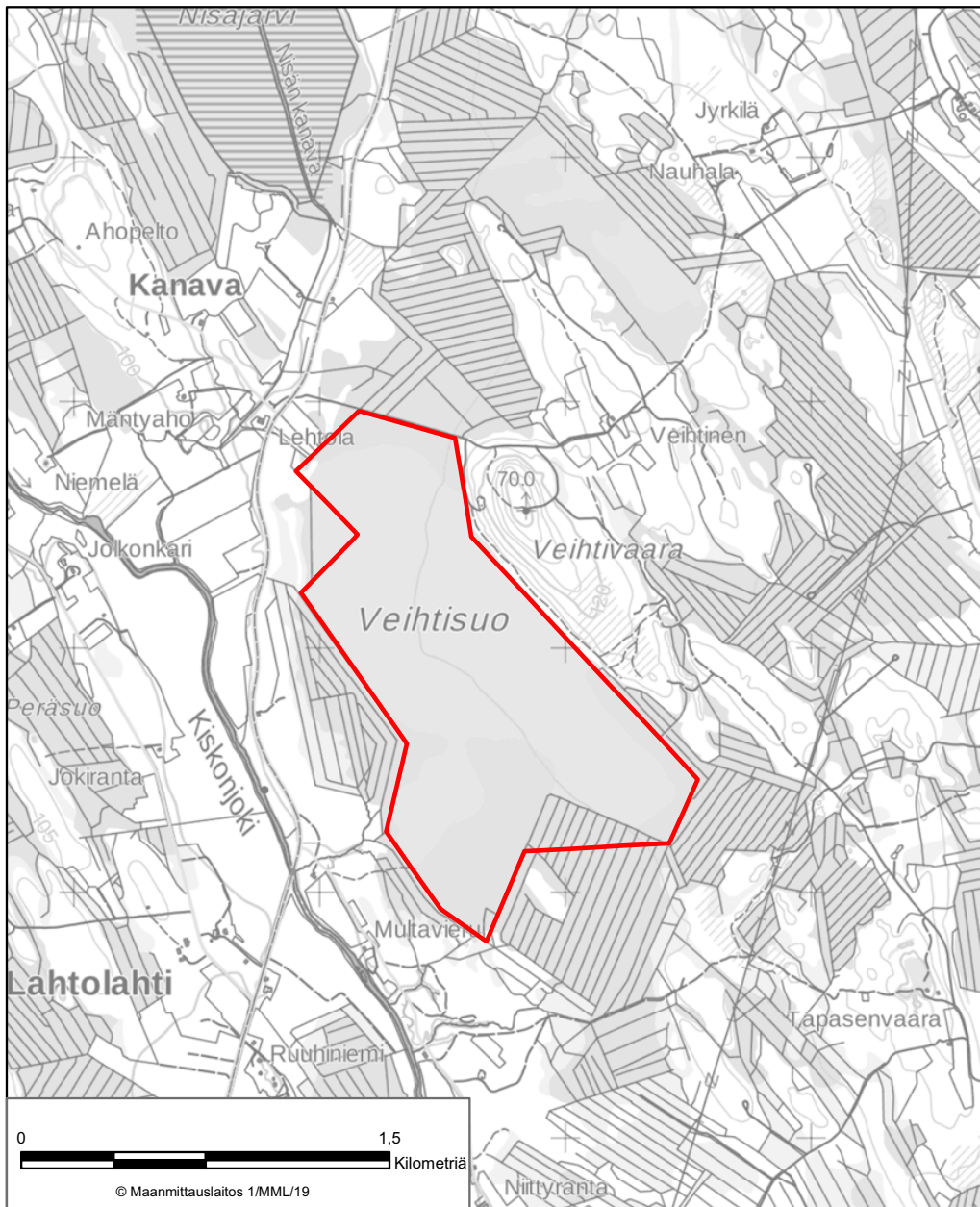




LIITE 63 HANHISUON LUONNONSUOJELUALUE  
Polvijärvi



LIITE 64 NISÄJÄRVEN LUONNONSUOJELUALUE  
Polvijärvi



LIITE 65 VEHTISUON LUONNONSUOJELUALUE  
Polvijärvi



