

FINLANDS FÖRFATTNINGSSAMLING

Utgiven i Helsingfors den 21 april 2021

333/2021

Miljöministeriets förordning om naturskyddsområden i landskapet Nyland

I enlighet med miljöministeriets beslut föreskrivs med stöd av 17 § 1 mom. och 17 a § 5 mom. i naturvårdslagen (1096/1996), sådana de lyder i lag 58/2011:

1 §

Syftet med inrättandet av naturskyddsområden

För att i landskapet Nyland bevara representativa myrars, fågelrika vattens, gamla skogars, lundars samt kust- och skärgårdsnaturens organismer i naturtillstånd och för att trygga eller återställa den ostörda utvecklingen av deras ekosystem, för att bevara traditionella landskap samt för friluftsliv, undervisning och forskning inrättas de områden som avses i 2 § som sådana övriga naturskyddsområden som avses i 17 § i naturvårdslagen (1096/1996).

2 §

Läge och gränser

Naturskyddsområden är följande statsägda områden, vilkas gränser har märkts ut med en röd linje på kartorna i bilagor rajattuna 1–67:

- 1) Elfvik skogs naturskyddsområde som omfattar ett område på cirka 19,6 hektar i Esbo stad (bilaga 1),
- 2) Hällskärr naturskyddsområde som omfattar ett område på cirka 5,7 hektar i Esbo stad (bilaga 2),
- 3) Tammimäki naturskyddsområde som omfattar ett område på cirka 1,8 hektar i Esbo stad (bilaga 3),
- 4) Tattarbergets naturskyddsområde som omfattar ett område på cirka 2,7 hektar i Esbo stad (bilaga 4),
- 5) Byöns naturskyddsområde som omfattar ett område på cirka 7,6 hektar i Hangö stad (bilaga 5),
- 6) Kapellvikens naturskyddsområde som omfattar ett område på cirka 59,1 hektar i Helsingfors stad (bilaga 6),
- 7) Skanslandets naturskyddsområde som omfattar ett område på cirka 80,6 hektar i Helsingfors stad (bilaga 7),
- 8) Ridasjärvi naturskyddsområde som omfattar ett område på cirka 94,4 hektar i Hyvinge stad (bilaga 8),
- 9) naturskyddsområdet Viitalan metsä som omfattar ett område på cirka 13,4 hektar i Hyvinge stad (bilaga 9),
- 10) Bredsmossens naturskyddsområde som omfattar ett område på cirka 11,8 hektar i Ingå kommun (bilaga 10),

- 11) Kockelträskets naturskyddsområde som omfattar ett område på cirka 51,2 hektar i Ingå kommun (bilaga 11),
- 12) Långvassfjärdens naturskyddsområde som omfattar ett område på cirka 51,3 hektar i Ingå kommun (bilaga 12),
- 13) Tusby träskets naturskyddsområde som omfattar ett område på cirka 25,0 hektar i Träskända stad och Tusby kommun (bilagor_rajattuna 13, 13a och 13b),
- 14) Asemansuo naturskyddsområde som omfattar ett område på cirka 5,2 hektar i Högfors stad (bilaga 14),
- 15) Haavisto naturskyddsområde som omfattar ett område på cirka 51,5 hektar i Högfors stad (bilagor_rajattuna 15 och 15a),
- 16) Korkeakoski naturskyddsområde som omfattar ett område på cirka 1,0 hektar i Högfors stad (bilaga 16),
- 17) naturskyddsområdet Vaskijärven metsä som omfattar ett område på cirka 93,4 hektar i Högfors stad (bilaga 17),
- 18) naturskyddsområdet för stranden vid Hepari som omfattar ett område på cirka 4,9 hektar i Kyrksläpps kommun (bilaga 18),
- 19) Sundets naturskyddsområde som omfattar ett område på cirka 3,3 hektar i Kyrksläpps kommun (bilaga 19),
- 20) Brännängsbergets naturskyddsområde som omfattar ett område på cirka 13,8 hektar i Lappträsk kommun (bilaga 20),
- 21) Kalkkimäki naturskyddsområde som omfattar ett område på cirka 24,6 hektar i Lojo stad (bilaga 21),
- 22) Kiimämäki naturskyddsområde som omfattar ett område på cirka 16,6 hektar i Lojo stad (bilaga 22),
- 23) naturskyddsområdet för Nummenkylä myrmark som omfattar ett område på cirka 3,6 hektar i Lojo stad (bilaga 23),
- 24) Puujärvi naturskyddsområde som omfattar ett område på cirka 80,9 hektar i Lojo stad (bilaga 24),
- 25) Pytbergs naturskyddsområde som omfattar ett område på cirka 21,5 hektar i Lojo stad och Sjundea kommun (bilagor_rajattuna 25, 25a och 25b),
- 26) Saarilampi naturskyddsområde som omfattar ett område på cirka 51,6 hektar i Lojo stad (bilaga 26),
- 27) Hopom träskets naturskyddsområde som omfattar ett område på cirka 36,1 hektar i Lovisa stad (bilaga 27),
- 28) Lövö naturskyddsområde som omfattar ett område på cirka 82,1 hektar i Lovisa stad (bilaga 28),
- 29) Supinmäki naturskyddsområde som omfattar ett område på cirka 14,0 hektar i Mörskom kommun (bilaga 29),
- 30) naturskyddsområdet Kairassuon vanha metsä som omfattar ett område på cirka 9,9 hektar i Mäntsälä kommun (bilaga 30),
- 31) Kallioniemi naturskyddsområde som omfattar ett område på cirka 15,6 hektar i Mäntsälä kommun och Hyvinge stad (bilaga 31),
- 32) naturskyddsområdet Maitoisten metsä som omfattar ett område på cirka 34,2 hektar i Mäntsälä kommun och Hausjärvi kommun (bilaga 32),
- 33) naturskyddsområdet Mäntsälän Suurisuo som omfattar ett område på cirka 14,4 hektar i Mäntsälä kommun (bilaga 33),
- 34) Ohkolanjokilaakso naturskyddsområde som omfattar ett område på cirka 25,5 hektar i Mäntsälä kommun (bilaga 34),
- 35) naturskyddsområdet Peltolan vanha metsä som omfattar ett område på cirka 91,5 hektar i Mäntsälä kommun (bilaga 35),
- 36) naturskyddsområdet Vähäjärvenkallioiden vanha metsä som omfattar ett område på cirka 72,4 hektar i Mäntsälä kommun (bilaga 36),

- 37) naturskyddsområdet Kaanaan vanha metsä som omfattar ett område på cirka 16,8 hektar i Nurmijärvi kommun (bilaga 37),
- 38) Kiljava naturskyddsområde som omfattar ett område på cirka 49,0 hektar i Nurmijärvi kommun och Hyvinge stad (bilaga 38),
- 39) Kuppinummi naturskyddsområde som omfattar ett område på cirka 7,8 hektar i Nurmijärvi kommun (bilaga 39),
- 40) naturskyddsområdet Rientolan metsä som omfattar ett område på cirka 37,9 hektar i Borgnäs kommun (bilaga 40),
- 41) naturskyddsområdet mossarna på Emsalö som omfattar ett område på cirka 73,8 hektar i Borgå stad (bilaga 41),
- 42) Hasselödalens naturskyddsområde som omfattar ett område på cirka 7,7 hektar i Borgå stad (bilaga 42),
- 43) Stormossens naturskyddsområde i Borgå som omfattar ett område på cirka 46,2 hektar i Borgå stad (bilaga 43),
- 44) naturskyddsområdet för den gamla skogen vid Tungträsket som omfattar ett område på cirka 45,0 hektar i Borgå stad (bilaga 44),
- 45) Venunmetsä naturskyddsområde som omfattar ett område på cirka 45,7 hektar i Pukkila kommun (bilaga 45),
- 46) Bölsviken–Stormossens naturskyddsområde som omfattar ett område på cirka 68,1 hektar i Raseborgs stad (bilaga 46),
- 47) Dalkarö naturskyddsområde som omfattar ett område på cirka 76,4 hektar i Raseborgs stad (bilaga 47),
- 48) Kristianslunds naturskyddsområde som omfattar ett område på cirka 9,3 hektar i Raseborgs stad (bilaga 49),
- 49) Landbofjärdens naturskyddsområde som omfattar ett område på cirka 42,7 hektar i Raseborgs stad (bilaga 49),
- 50) Makubergens naturskyddsområde som omfattar ett område på cirka 25,0 hektar i Raseborgs stad och Lojo stad (bilaga 50),
- 51) Malmholmens naturskyddsområde som omfattar ett område på cirka 4,1 hektar i Raseborgs stad (bilaga 51),
- 52) Persöfladans naturskyddsområde som omfattar ett område på cirka 39,2 hektar i Raseborgs stad (bilaga 52),
- 53) Stenkulla naturskyddsområde som omfattar ett område på cirka 25,6 hektar i Raseborgs stad (bilaga 53),
- 54) Stormossen–Degermossens naturskyddsområde som omfattar ett område på cirka 56,3 hektar i Raseborgs stad (bilaga 54),
- 55) Svarvarmossens naturskyddsområde som omfattar ett område på cirka 61,3 hektar i Raseborgs stad och Ingå kommun (bilaga 55),
- 56) Österfjärdens naturskyddsområde som omfattar ett område på cirka 25,6 hektar i Raseborgs stad (bilaga 56),
- 57) Byträskets naturskyddsområde som omfattar ett område på cirka 6,8 hektar i Sibbo kommun (bilaga 57),
- 58) naturskyddsområdet för området kring Grundträsk som omfattar ett område på cirka 14,5 hektar i Sibbo kommun (bilaga 58),
- 59) Löparö sunds naturskyddsområde som omfattar ett område på cirka 7,8 hektar i Sibbo kommun (bilaga 59),
- 60) Ponu naturskyddsområde som omfattar ett område på cirka 2,7 hektar i Sibbo kommun (bilaga 60),
- 61) Kvarnby naturskyddsområde som omfattar ett område på cirka 25,4 hektar i Sjundeå kommun (bilaga 61),
- 62) Lakiasuo–Kurjen Suursuo naturskyddsområde som omfattar ett område på cirka 82,0 hektar i Sjundeå kommun (bilaga 62),

- 63) Torsgårdsskogens naturskyddsområde som omfattar ett område på cirka 41,7 hektar i Sjundeå kommun (bilaga 63),
- 64) naturskyddsområdet Keravanjokikanjonin lehto som omfattar ett område på cirka 53,7 hektar i Tusby kommun och Hyvinge stad (bilaga 64),
- 65) Honnonviita naturskyddsområde som omfattar ett område på cirka 19,6 hektar i Vichtis kommun (bilaga 65),
- 66) Konianvuori naturskyddsområde som omfattar ett område på cirka 86,6 hektar i Vichtis kommun (bilaga 66),
- 67) Laukkamäen lehto–Puttisaari naturskyddsområde som omfattar ett område på cirka 5,6 hektar i Vichtis kommun (bilaga 67).

3 §

Fridlysningsbestämmelser

Bestämmelser om de fridlysningsbestämmelser som ska tillämpas på naturskyddsområden som inrättats genom denna förordning finns i 17 a § i naturvårdslagen.

Med avvikelse från vad som anges i de fridlysningsbestämmelser som avses i 1 mom. är följande åtgärder tillåtna:

- 1) underhåll och istandsättning av diken för nödvändiga torrlägningsbehov som avser områden utanför naturskyddsområdena,
- 2) sådana åtgärder på järnvägars och landvägars skyddsområden enligt banlagen (110/2007) eller lagen om trafiksystem och landvägar (503/2005) som är nödvändiga med tanke på användningen och underhållet av järnvägen eller landsvägen och nödvändiga med tanke på trafiksäkerheten,
- 3) åtgärder för underhåll av befintliga vatten- och avloppsledningar på Stormossen–Degermossens naturskyddsområde,
- 4) åtgärder för underhåll av befintliga bryggor på strandtomter som gränsar till Landbofjärdens naturskyddsområde,
- 5) åtgärder som gäller underhåll och användning av busshållplatsen på Kapellvikens naturskyddsområde,
- 6) sådan röjning av underväxt på Brännängsbergets naturskyddsområde som gäller observationsexperiment som genomförs av Naturresursinstitutet,
- 7) placering av el- och telekommunikationskabel och kommunalteknik i anslutning till stråken på Skanslandets naturskyddsområde,
- 8) byggande av en högst fem meter bred ny väg, genom den del av Skanslandets naturskyddsområde som ligger på Kungsholmen,
- 9) åtgärder som hänför sig till byggande och underhåll av en telemast med tillhörande tenikbod och nödvändig serviceled i Skanslandets naturskyddsområde,
- 10) åtgärder för underhåll av sedimenteringsbassängerna i naturskyddsområdet vid Heparstrand, stranden,
- 11) underhåll och skötsel av det befintliga transportrörsystemet för gas i naturskyddsområdet i lunden vid Kervo å, i Sundets naturskyddsområde och i Elfvik skogs naturskyddsområde.

4 §

Begränsningar i rätten att färdas

Det är förbjudet att färdas på följande områden, om inte färden hänför sig till åtgärder som är nödvändiga med tanke på skötsel av området eller forskning:

- 1) vid öppet vatten på Ridasjärvi naturskyddsområde,
- 2) från och med den 1 april till och med den 31 juli på den del av Kapellvikens naturskyddsområde som märkts ut på kartbilaga 6.

333/2021

5 §

Ikraftträdande

Denna förordning träder i kraft den 13 maj 2021.

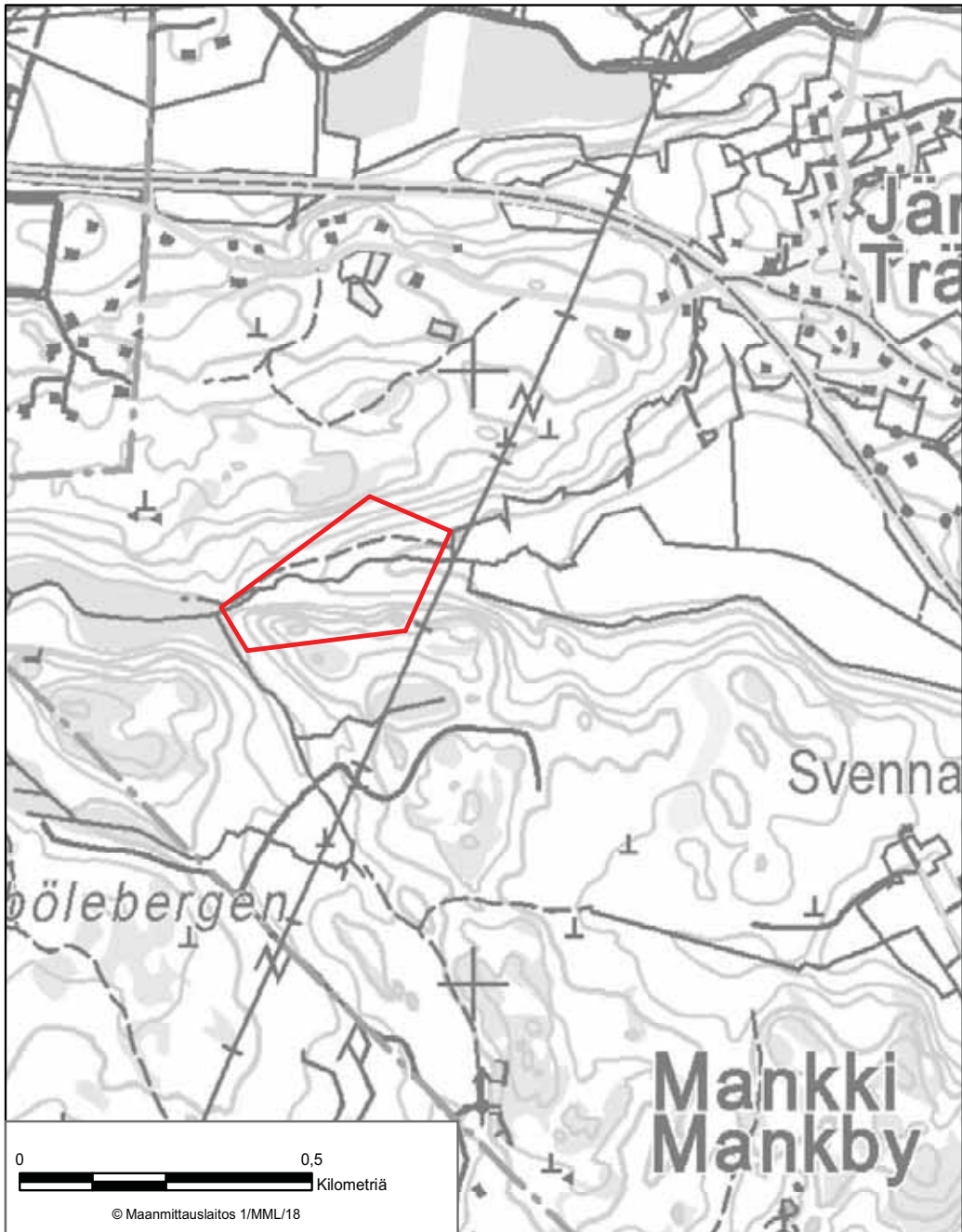
Jakt enligt sådana avtal om jaktarrende som gäller vid ikraftträdande av denna förordning får trots vad som föreskrivs i 3 § fortgå till och med den 28 februari 2022.

Helsingfors den 15 april 2021

Miljö- och klimatminister Krista Mikkonen

Lagstiftningsråd Johanna Korpi





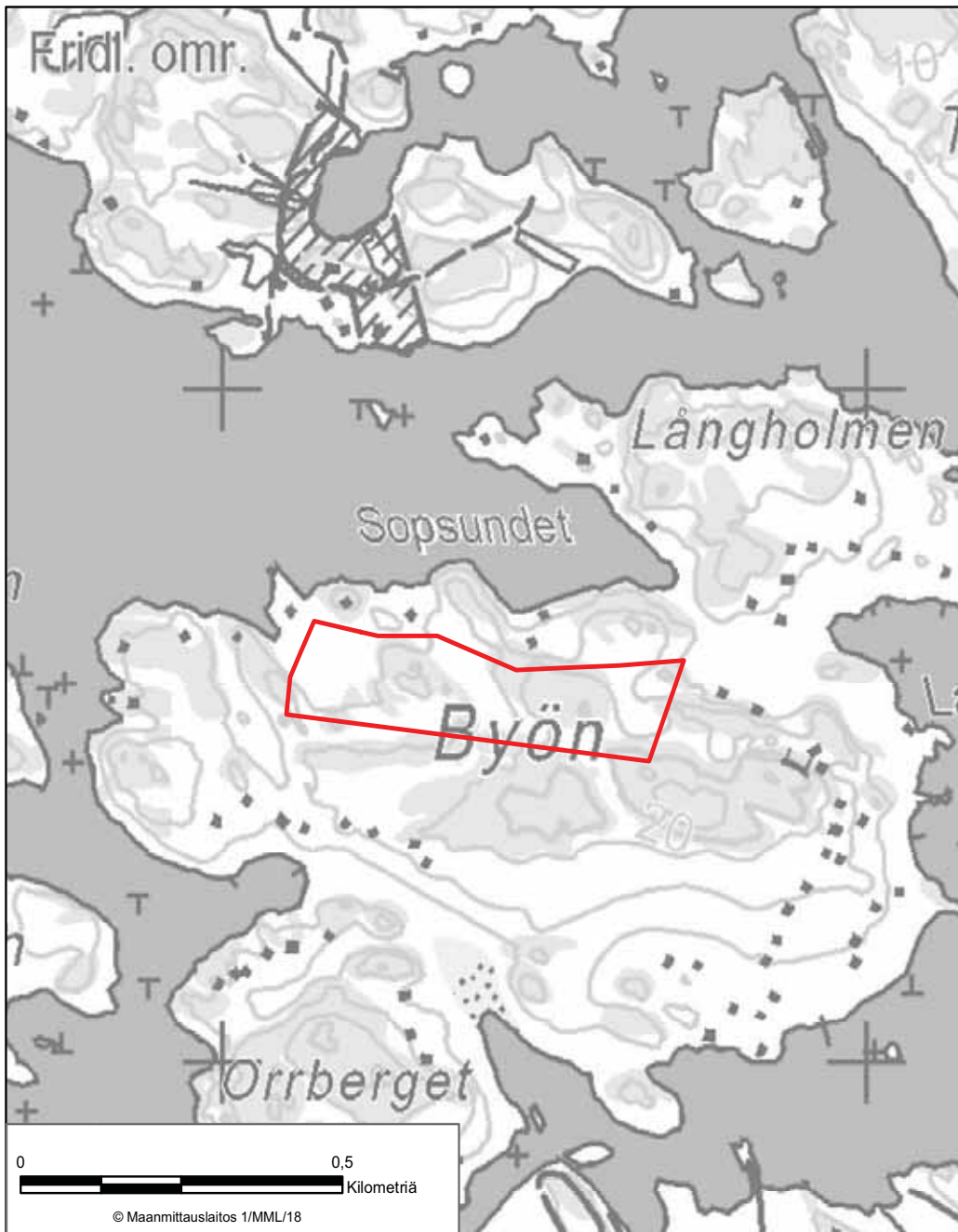
BILAGA 2 HÄLLKÄRR NATURSKYDDSSOMRÅDE
Esbo



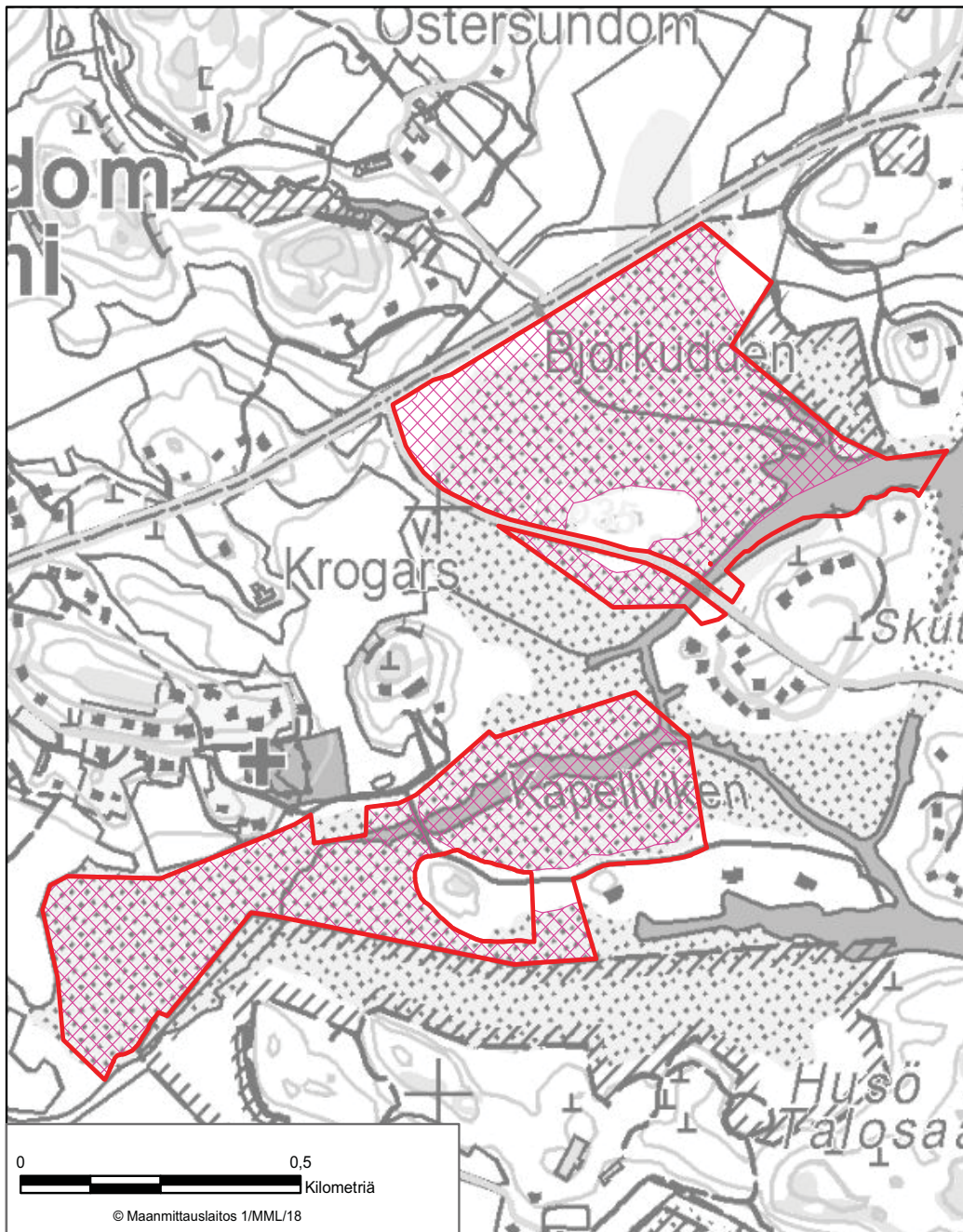
BILAGA 3 TAMMIMÄKI NATURSKYDDSSOMRÅDE
Esbo



BILAGA 4 TATTARBERGETS NATURSKYDDSSOMRÅDE
Esbo



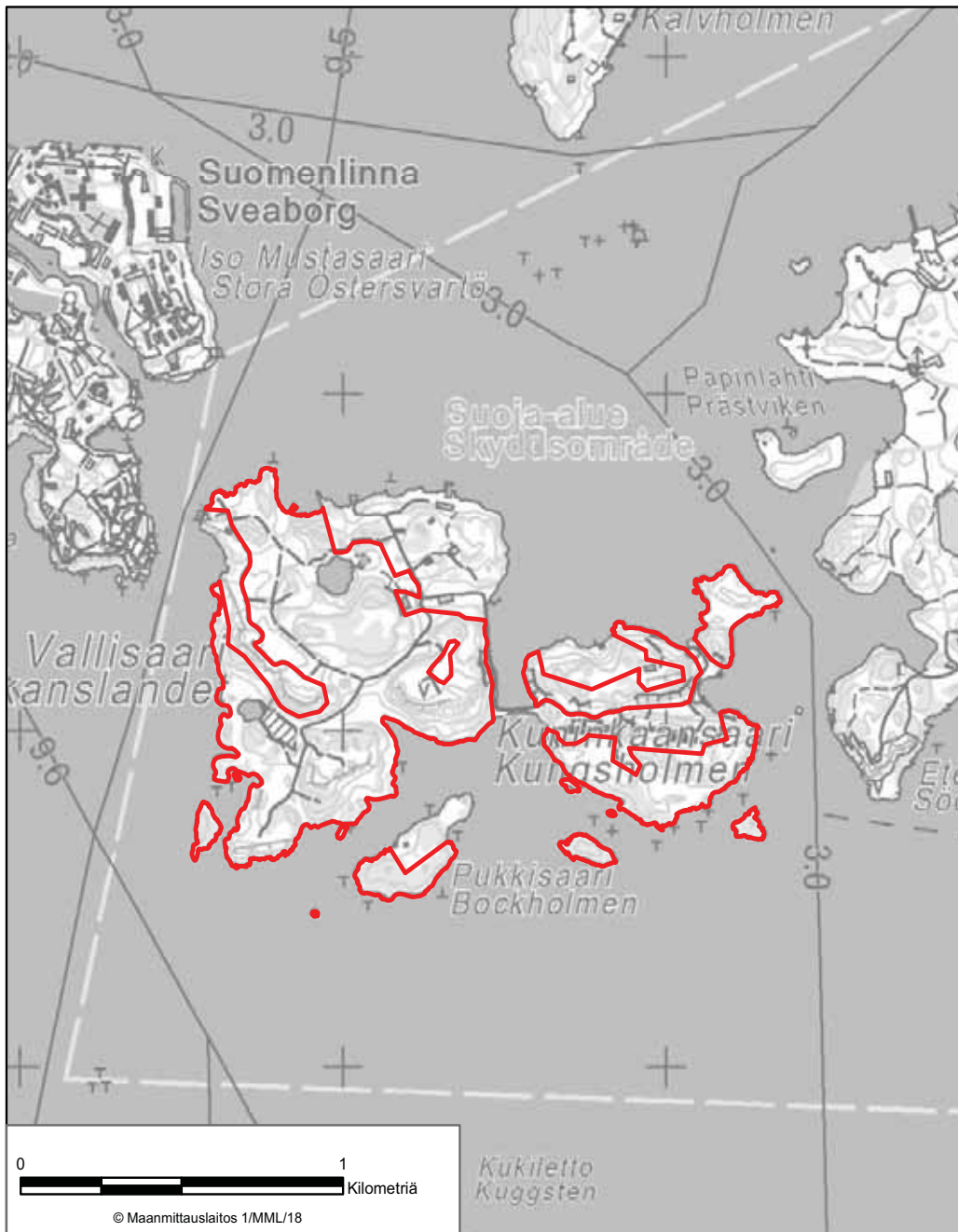
BILAGA 5 BYÖ NATURSKYDDSSOMRÅDE
Hangö



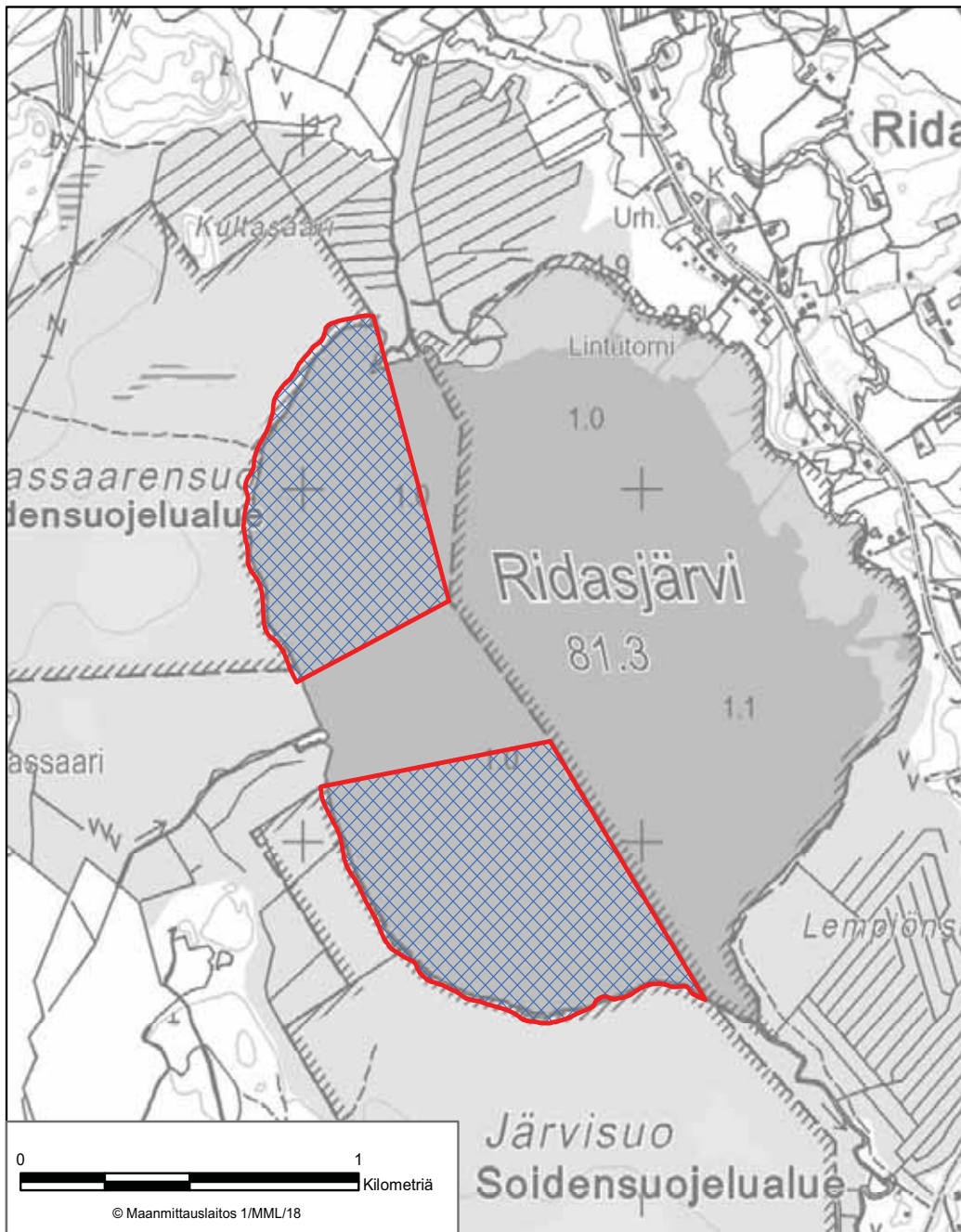
BILAGA 6 KAPELLVIKENS NATURSKYDDSSOMRÅDE
Helsingfors



Vistelse och landstigning är förbjuden enligt 4 § 1 mom. 2 punkten i förordningen från den 1 april till och med den 31 juli.



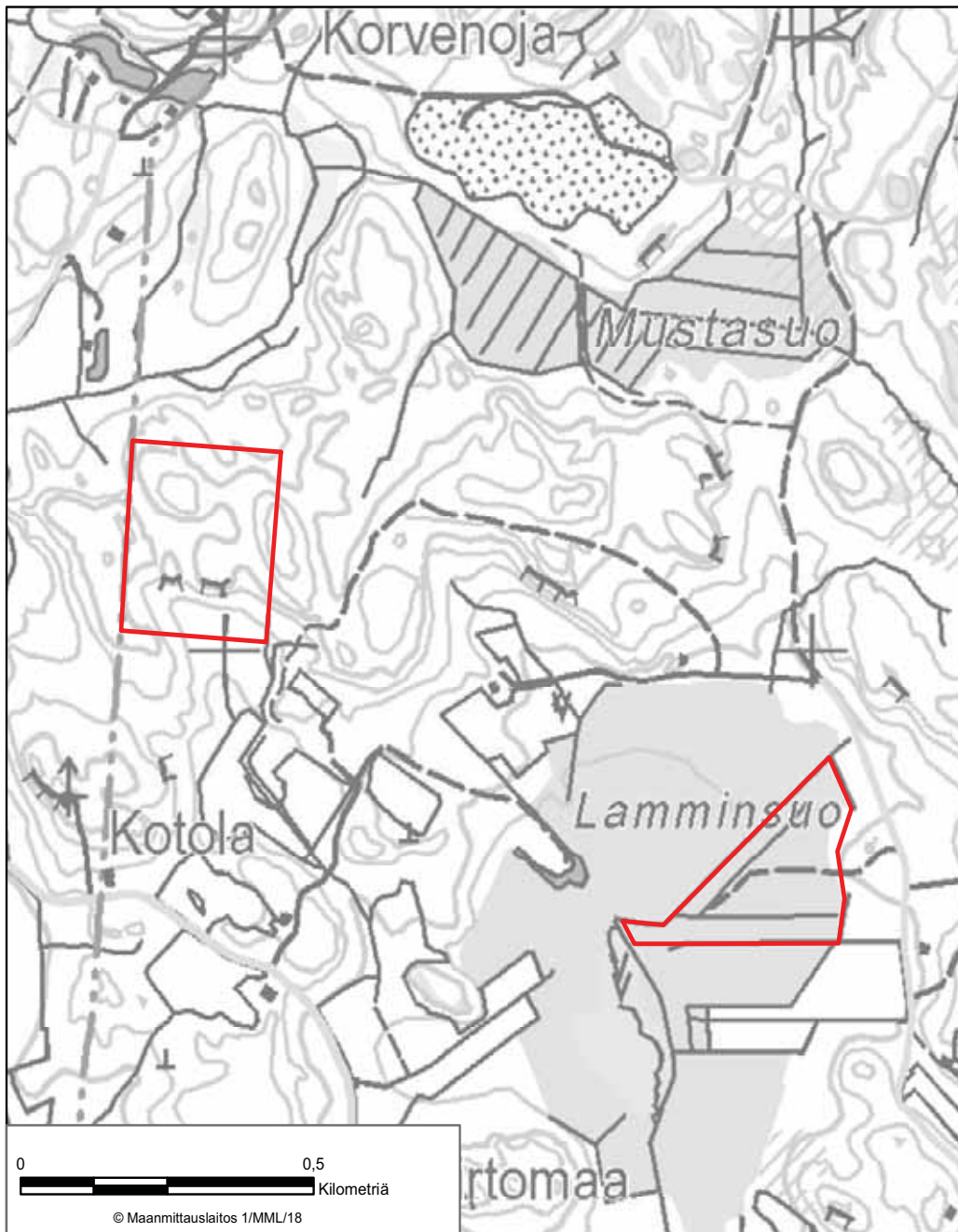
BILAGA 7 SKANSLANDETS NATURSKYDDSSOMRÅDE
Helsingfors



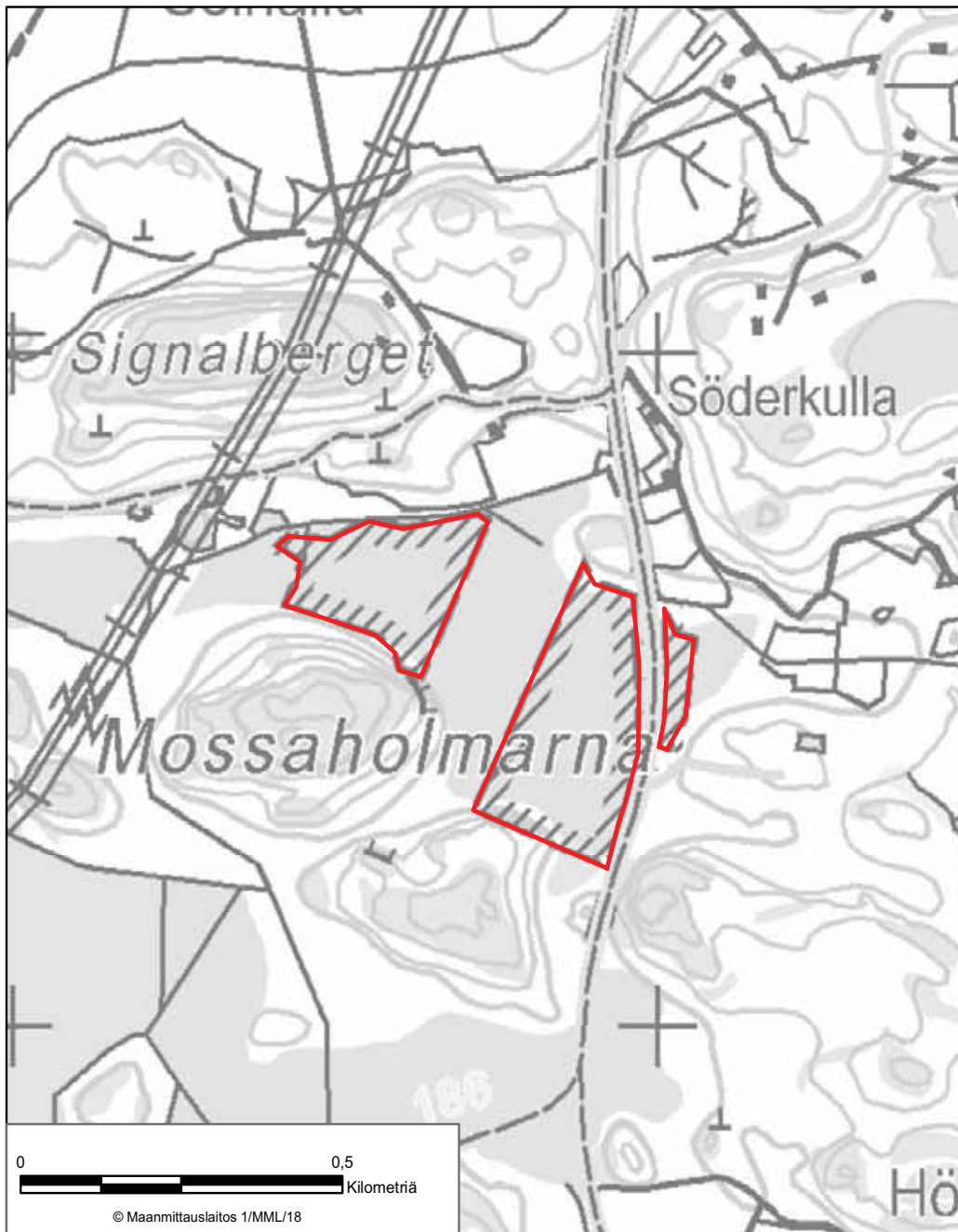
BILAGA 8 RIDASJÄRVI NATURSKYDDSSOMRÅDE
Hyvinge



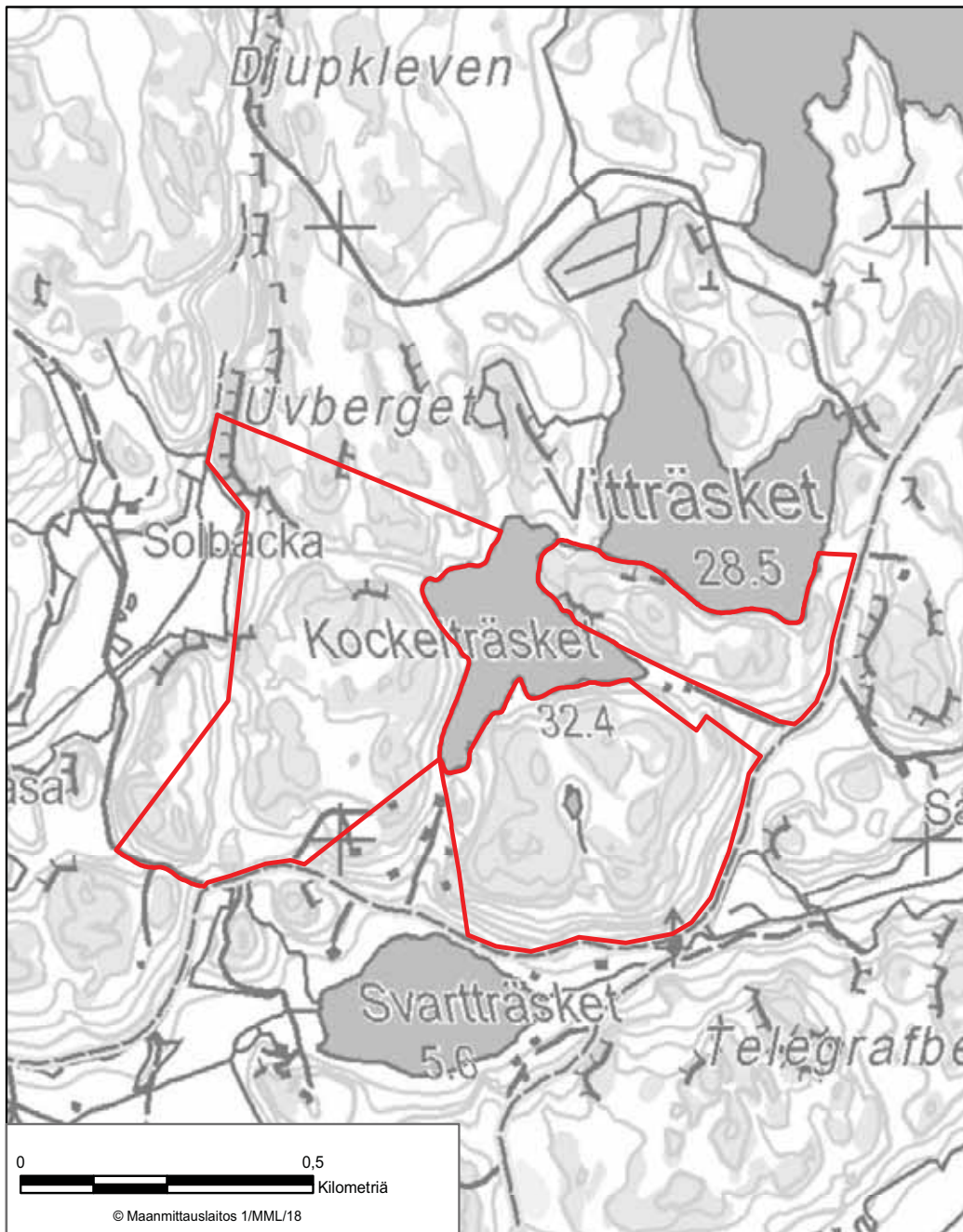
Vistelse och landstigning är förbjuden enligt 4 § 1 mom. 1 punkten i förordningen när vattnet är fritt från is.



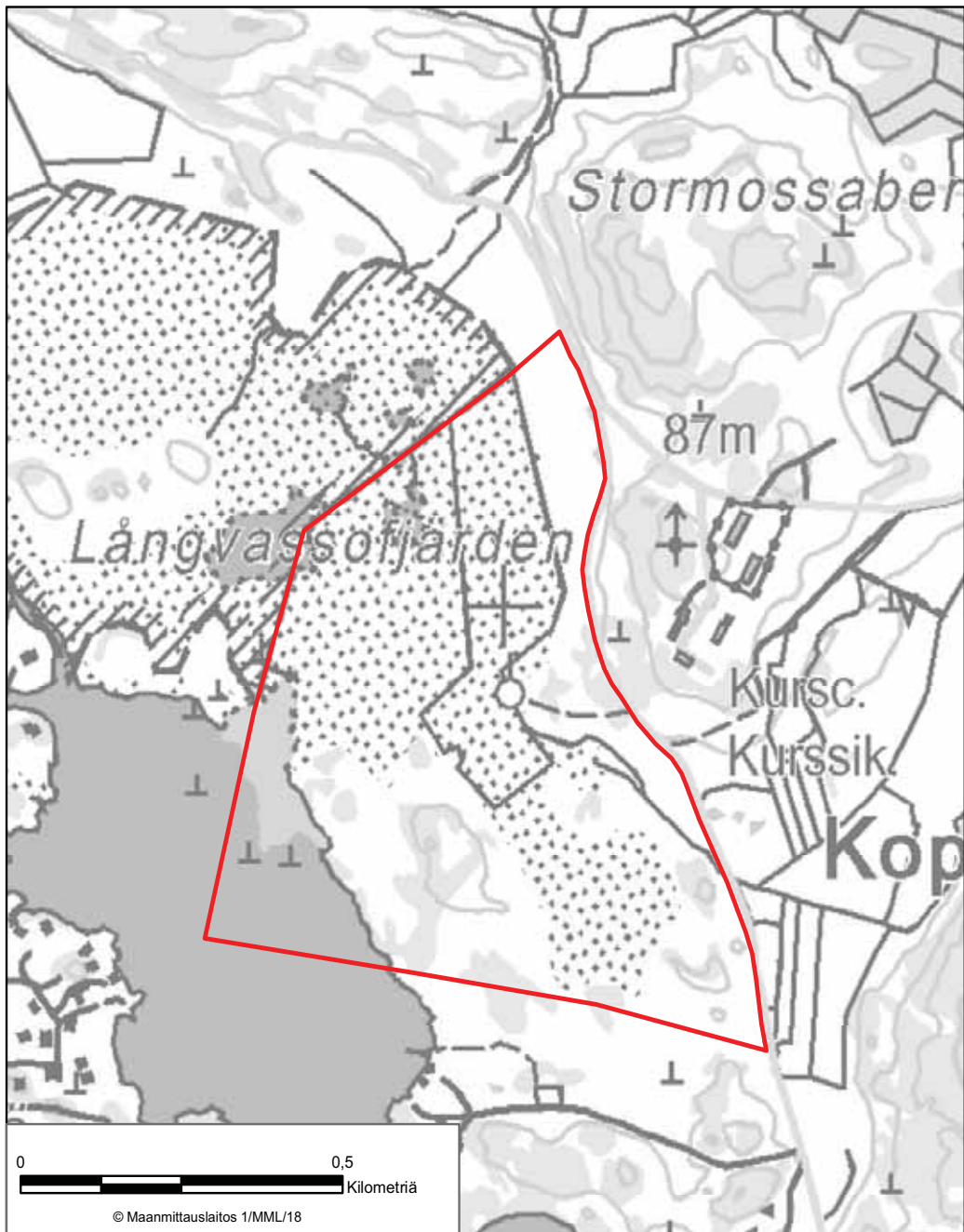
BILAGA 9 NATURSKYDDSSOMRÅDET I VIITALA SKOGEN
Hyvinge



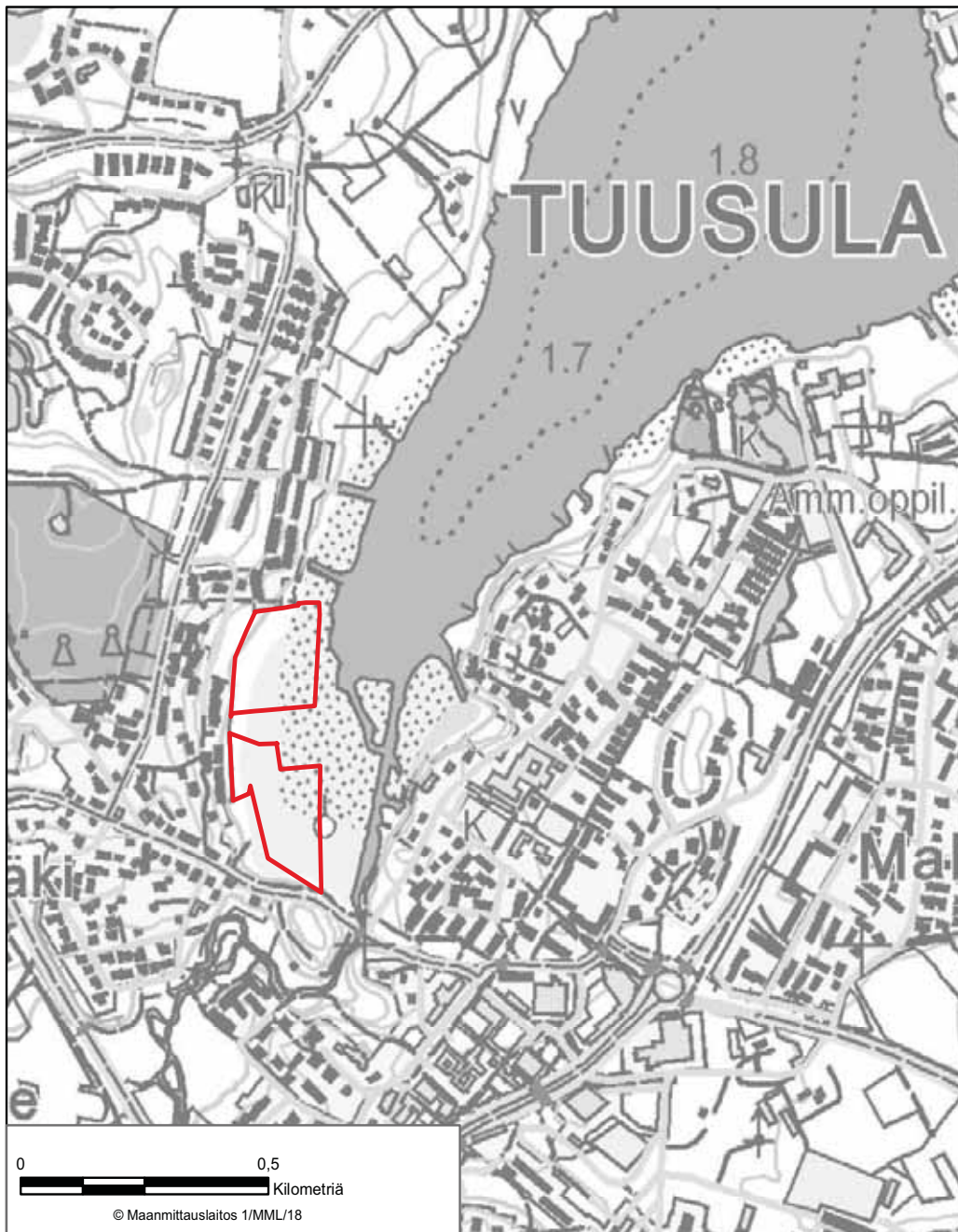
BILAGA 10 BREDSMOSENS NATURSKYDDSSOMRÅDE
Ingå



BILAGA 11 KOCKELTRÄSKETS NATURSKYDD SOMRÅDE
Ingå

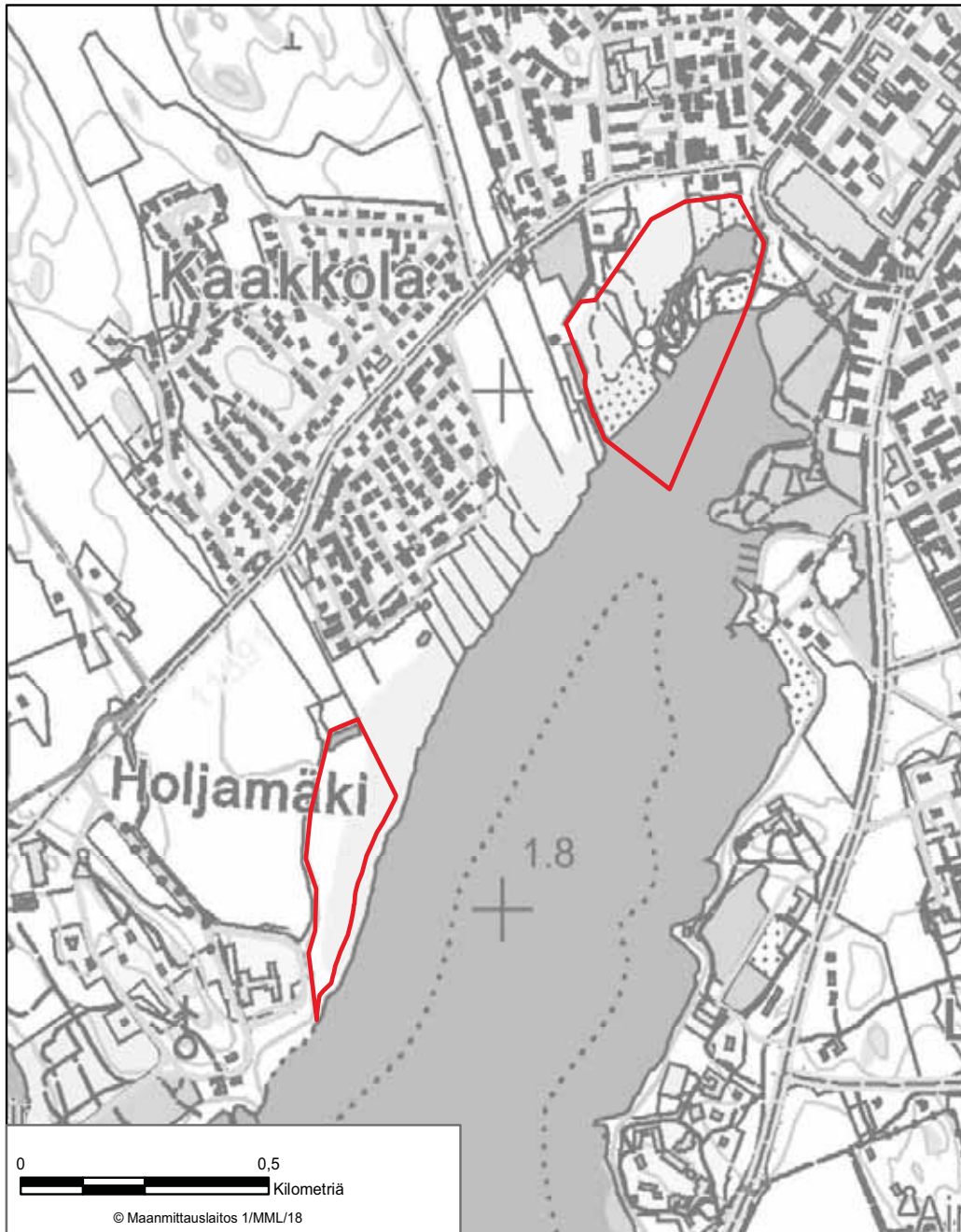


BILAGA 12 LÅNGVASSFJÄRDENS NATURSKYDDSSOMRÅDE
Ingå



BILAGA 13 TUSBY TRÄSKS NATURSKYDDSSOMRÅDE
Träskända, Tusby

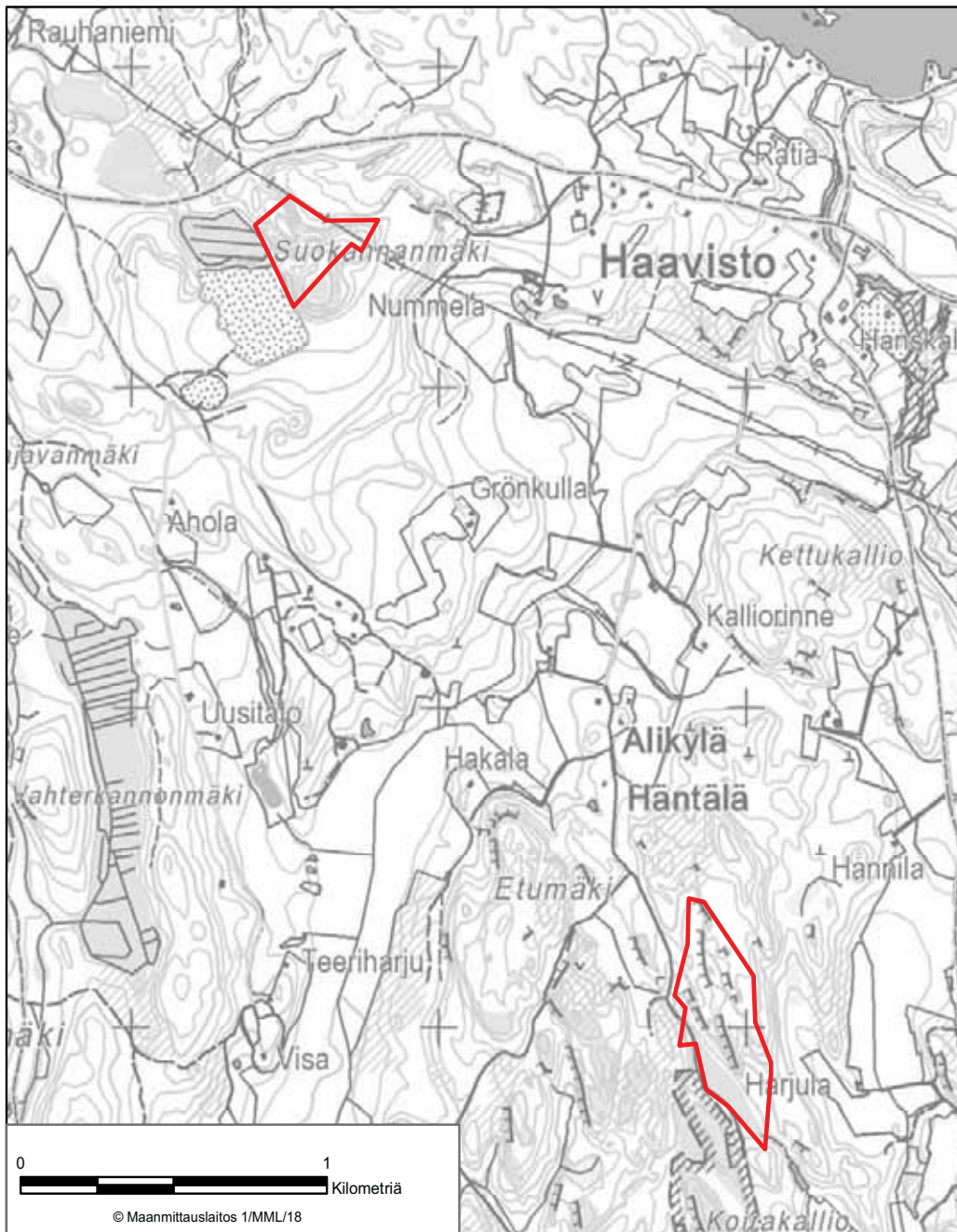




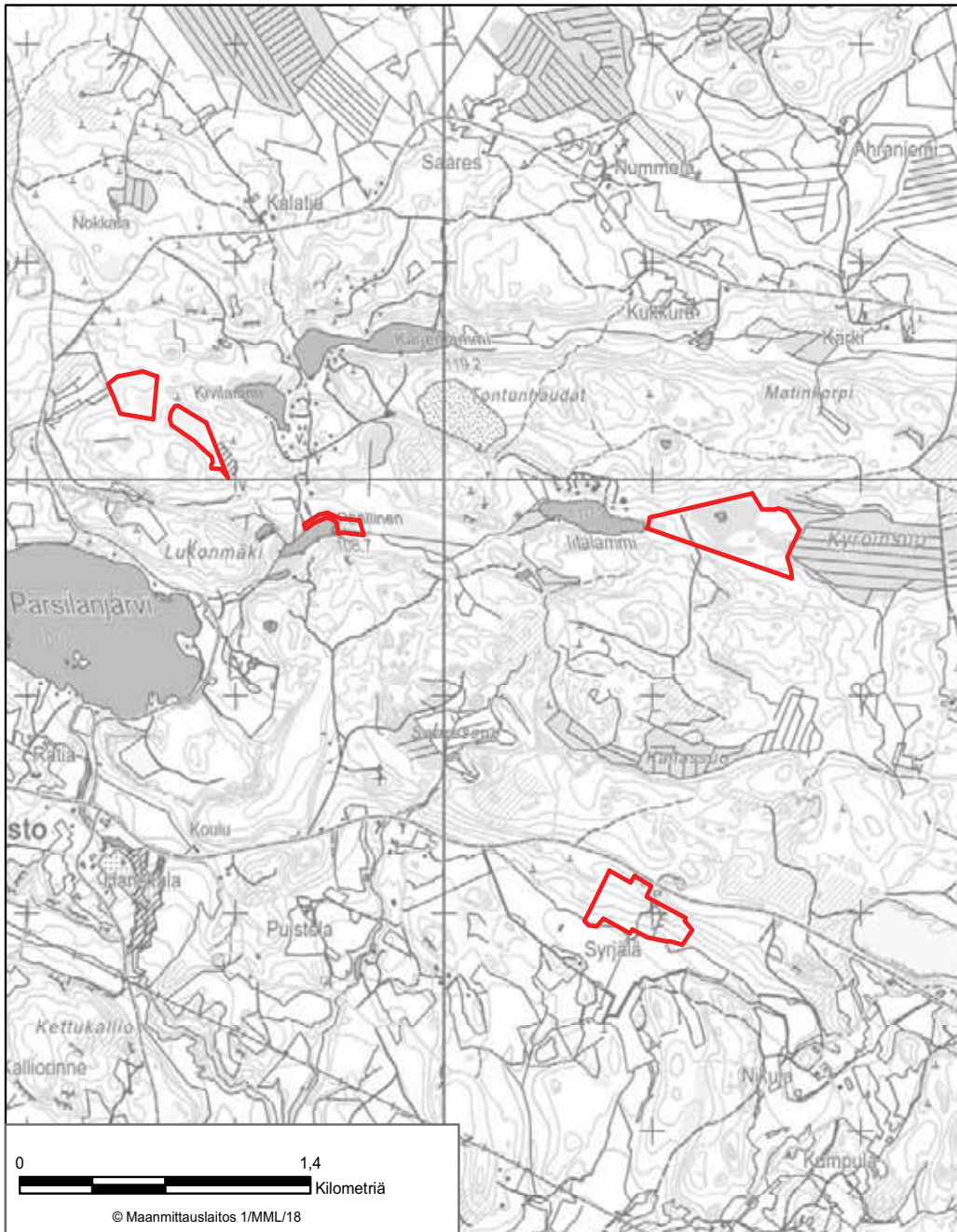
BILAGA 13b TUSBY TRÄSKS NATURSKYDDSOMRÅDE
Träskända, Tusby



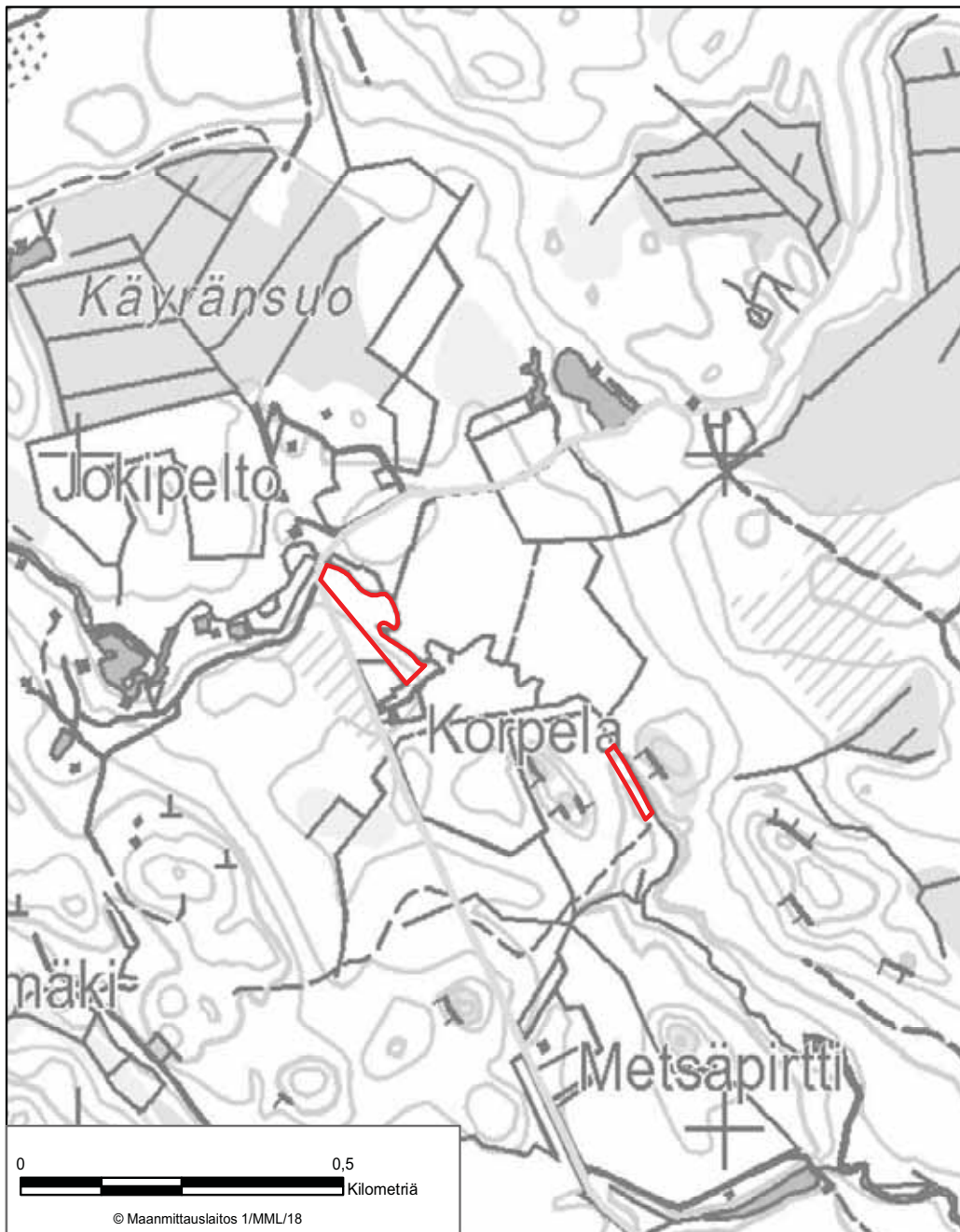
BILAGA 14 HÖGFORS NATURSKYDDSSOMRÅDE
Högfors



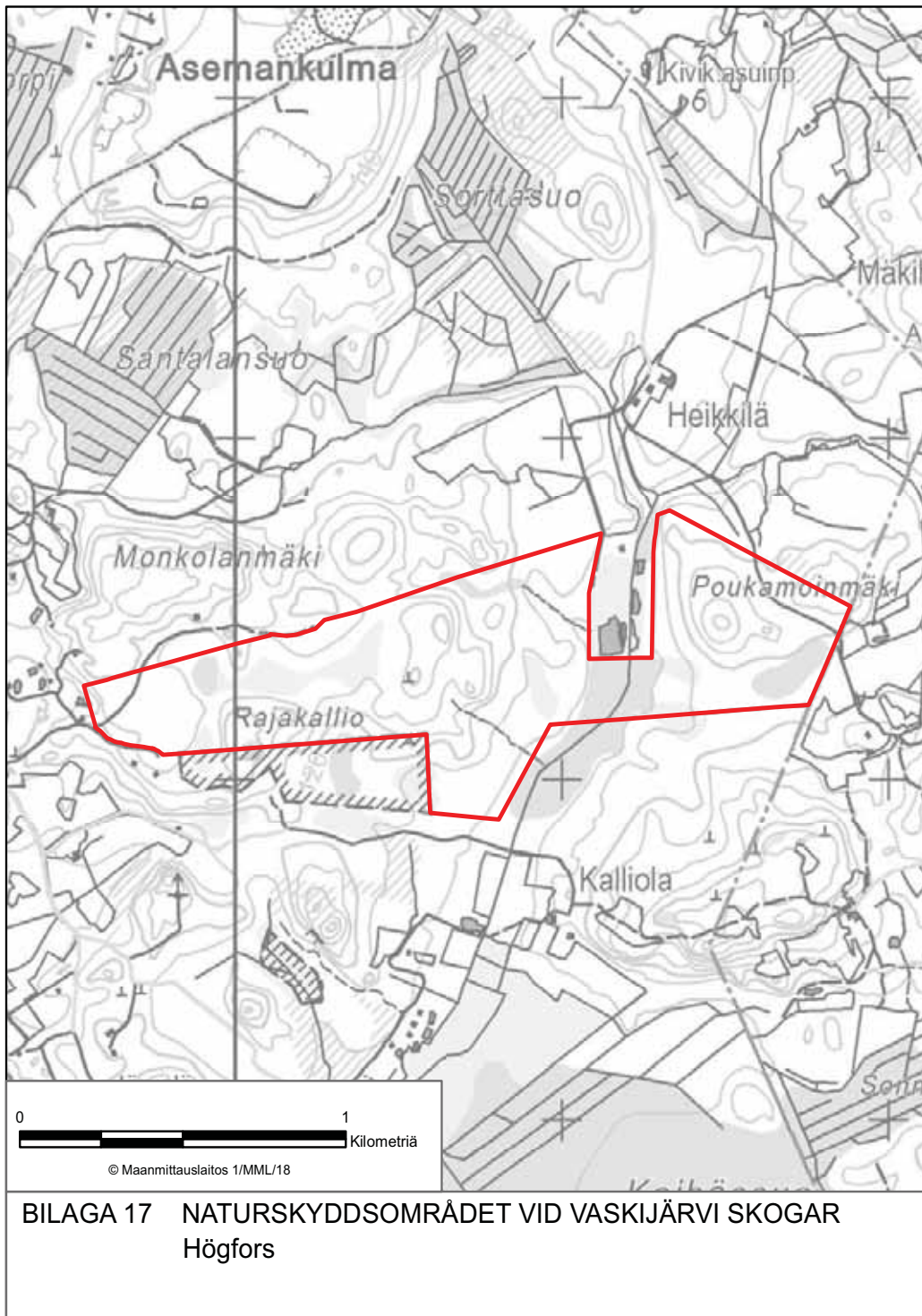
BILAGA 15 HAAVISTO NATURSKYDDSSOMRÅDE
Högfors

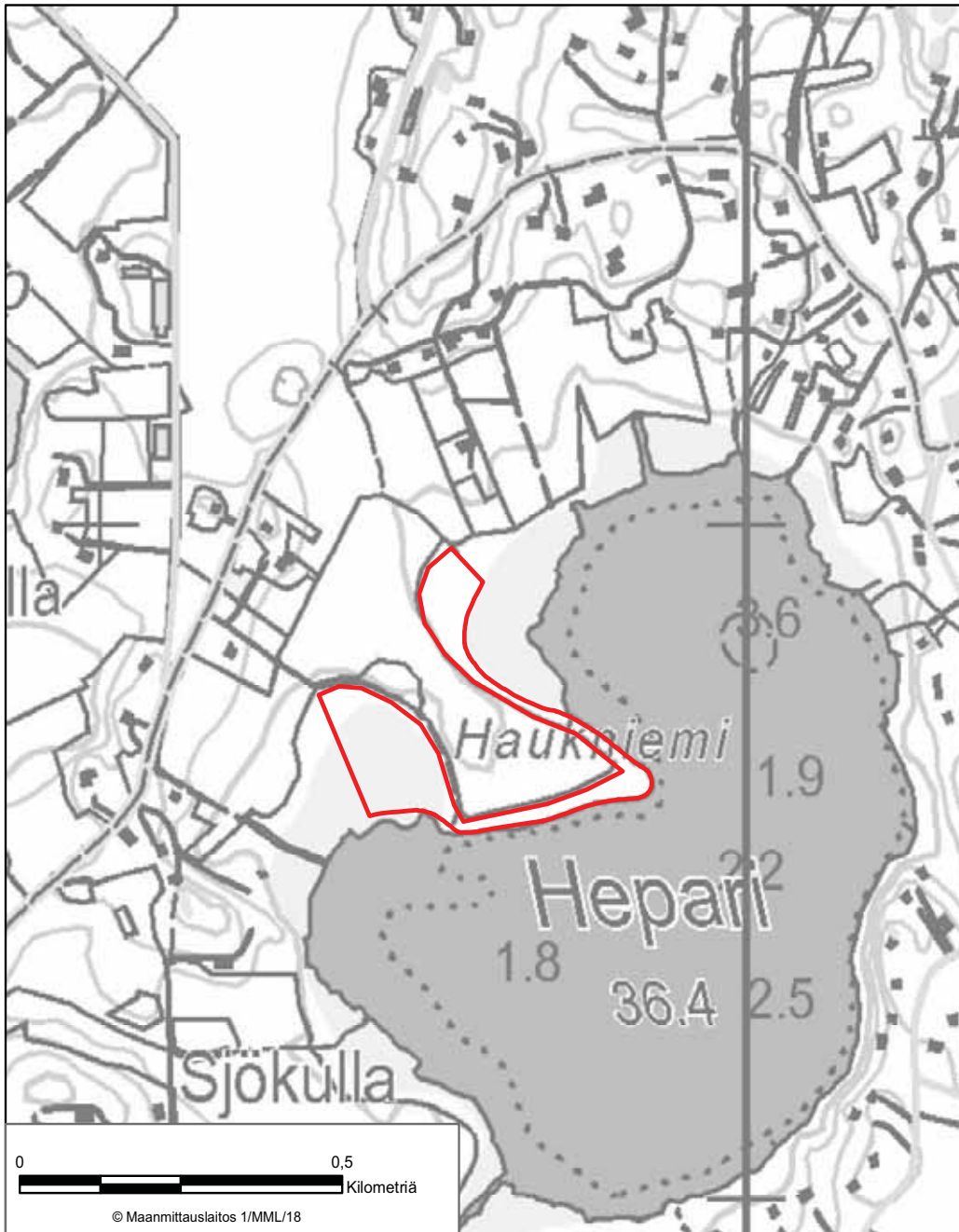


BILAGA 15a HAAVISTO NATURSKYDDSOMRÅDE
Högfors



BILAGA 16 KORKEAKOSKI NATURSKYDDSSOMRÅDE
Högfors

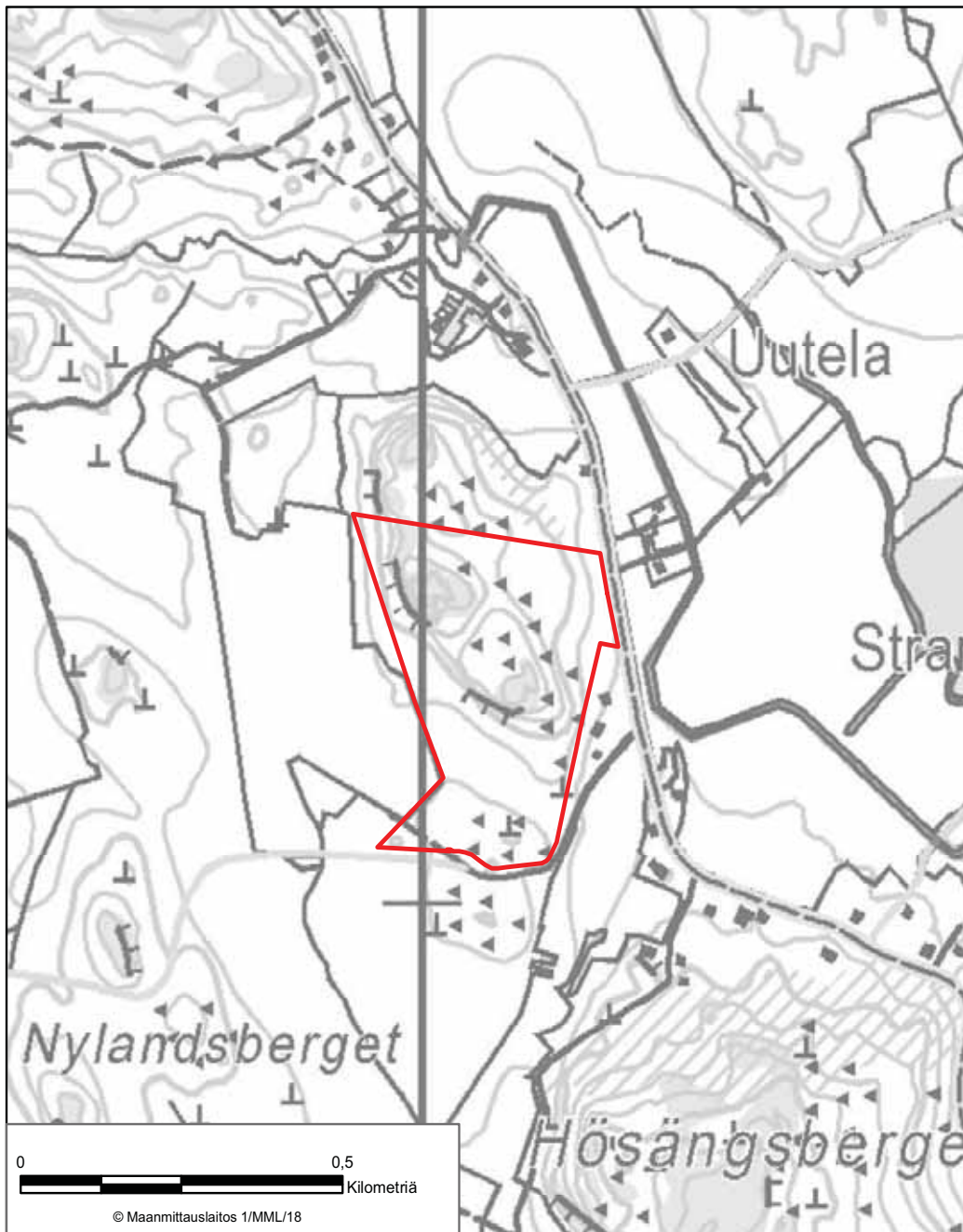




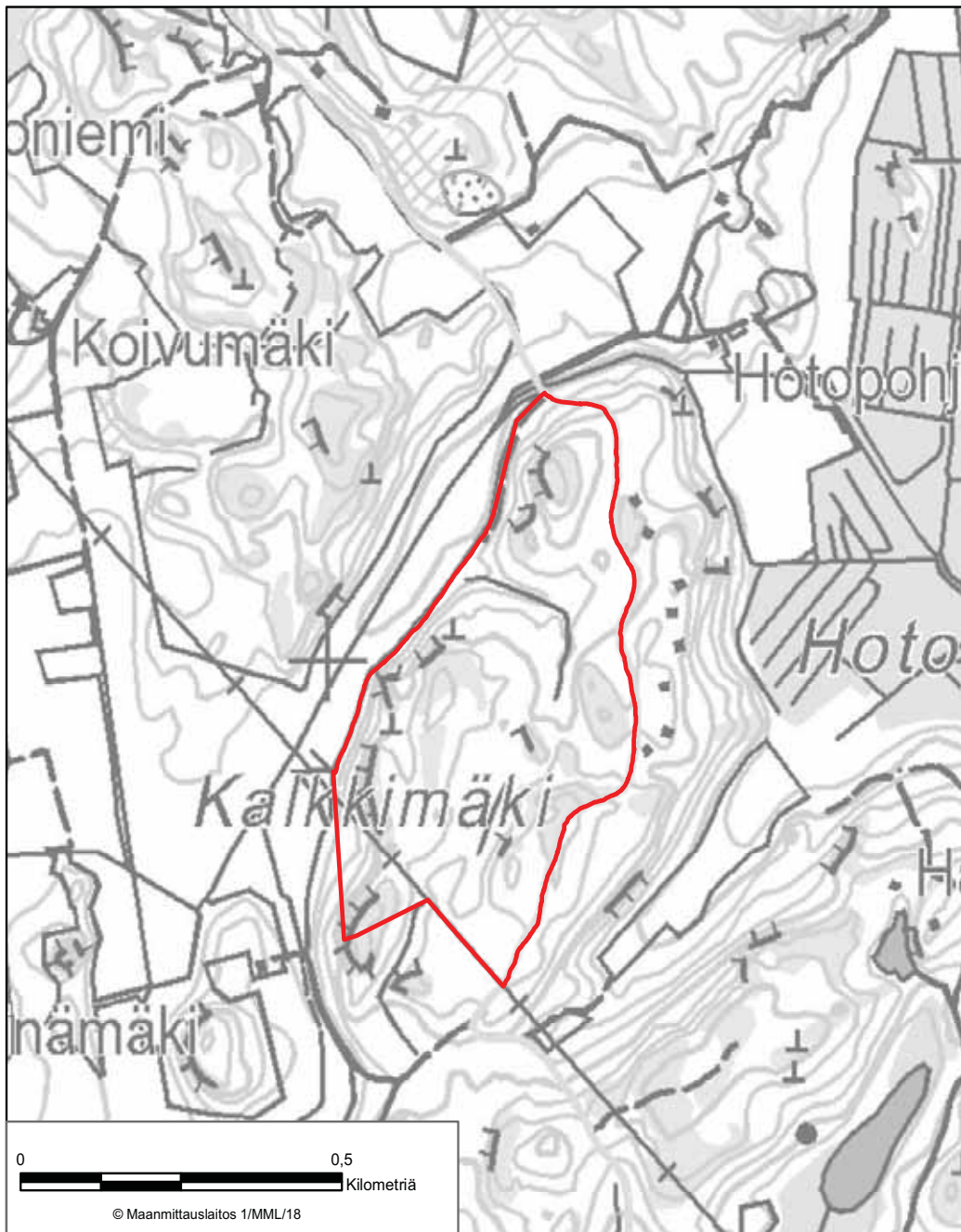
BILAGA 18 NATURSKYDDSSOMRÅDET VID HEPARI STRANDEN
Kyrkslätt



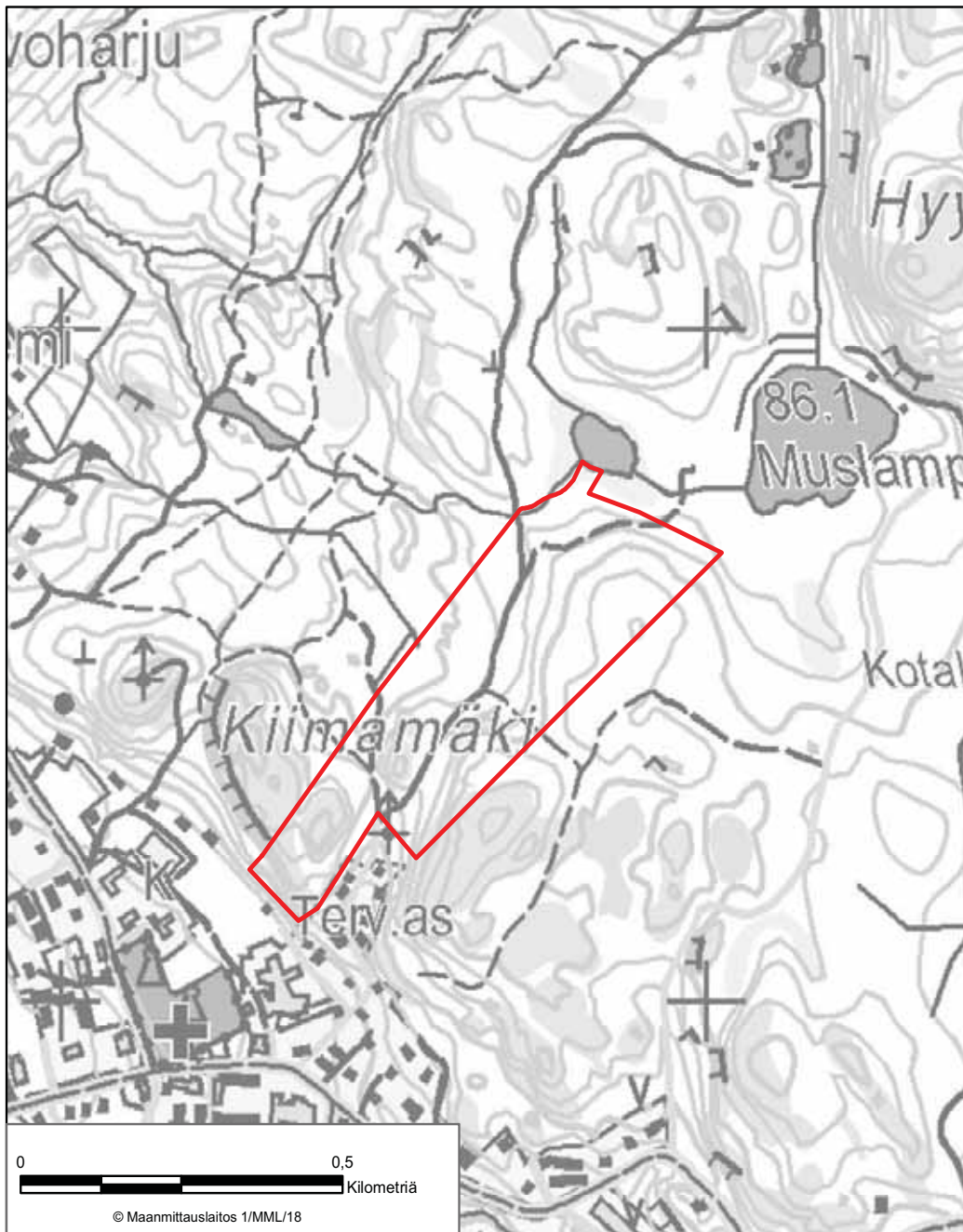
BILAGA 19 SUNDETS NATURSKYDDSOMRÅDE
Kyrkslätt



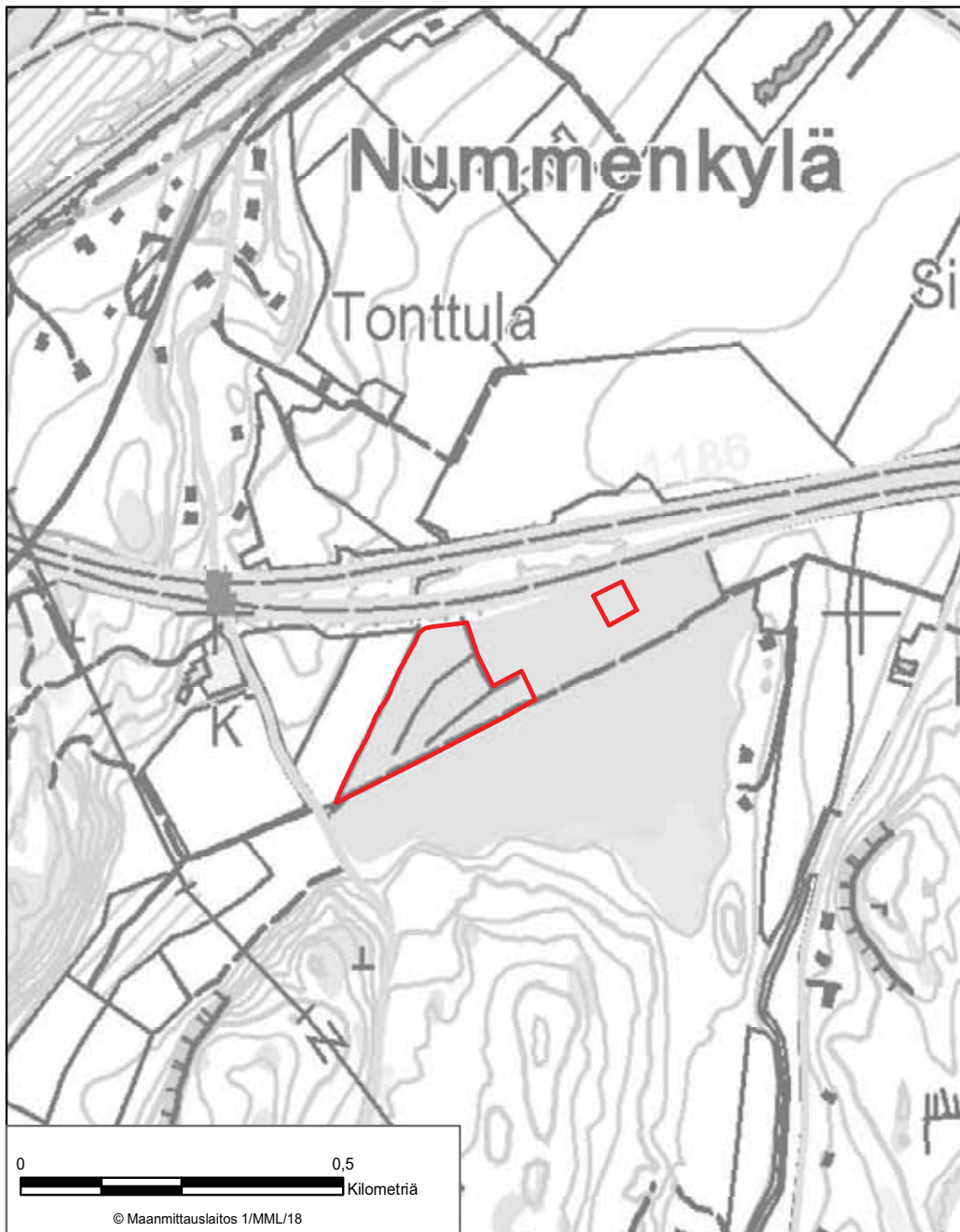
BILAGA 20 BRÄNNÄNGBERGETS NATURSKYDDSSOMRÅDE
Lapträsk



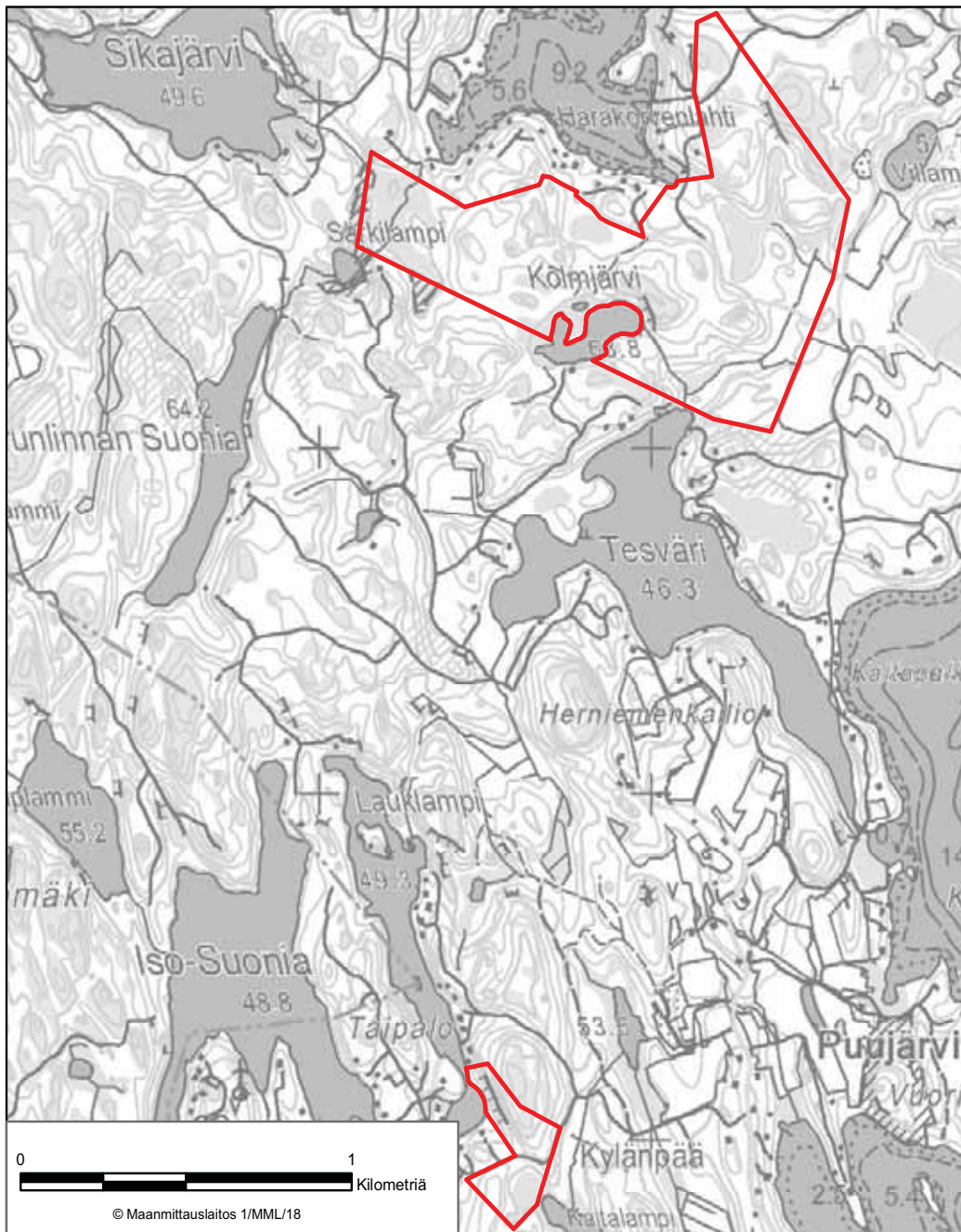
BILAGA 21 KALKKIMÄKI NATURSKYDDSSOMRÅDE
Lojo



BILAGA 22 KIIMAMÄKI NATURSKYDDSSOMRÅDE
Lojo



BILAGA 23 NATURSKYDDSSOMRÅDET VID NUMMENKYLÄ MOSSEN
Lojo



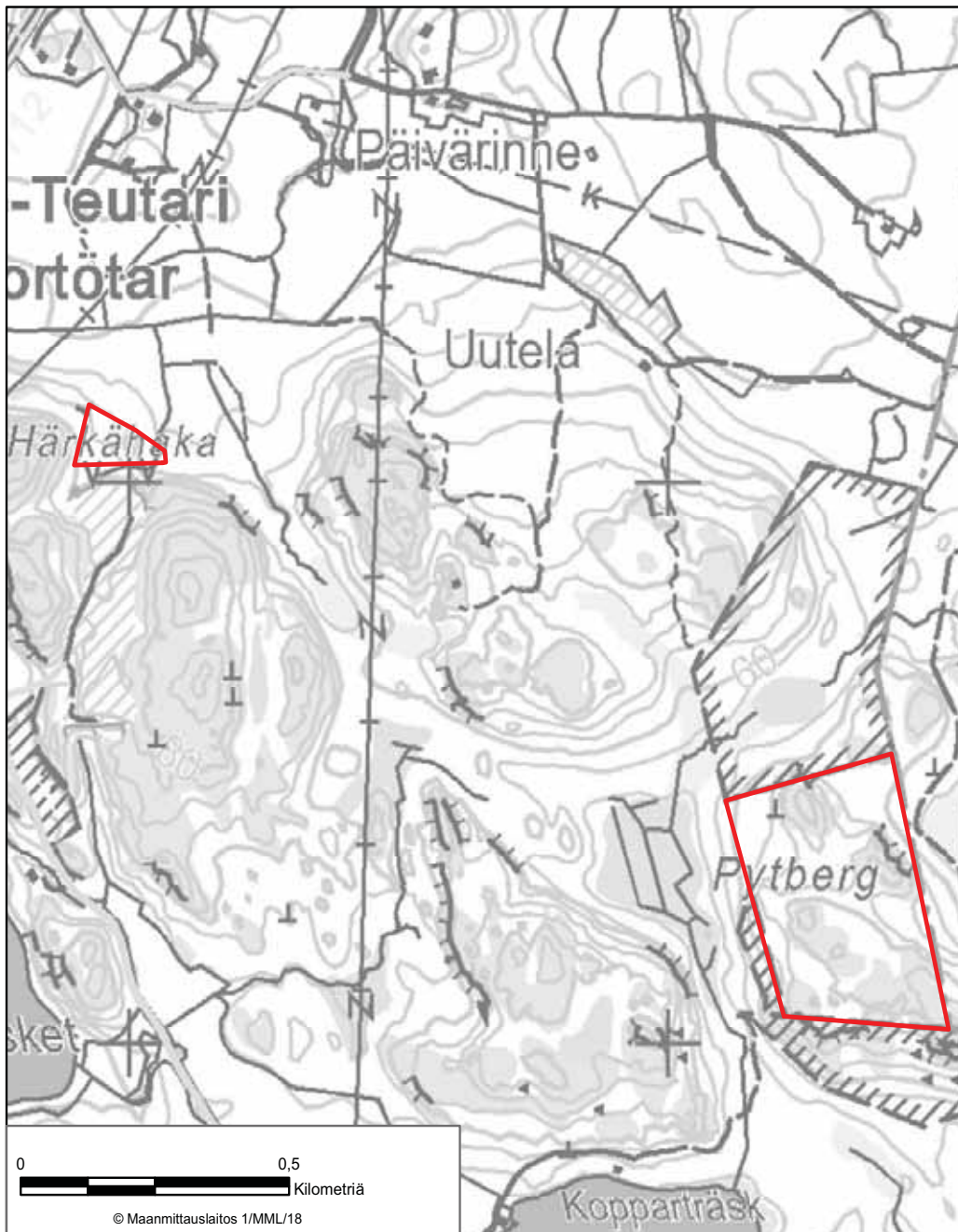
BILAGA 24 PUUJÄRVI NATURSKYDDSSOMRÅDE
Lojo



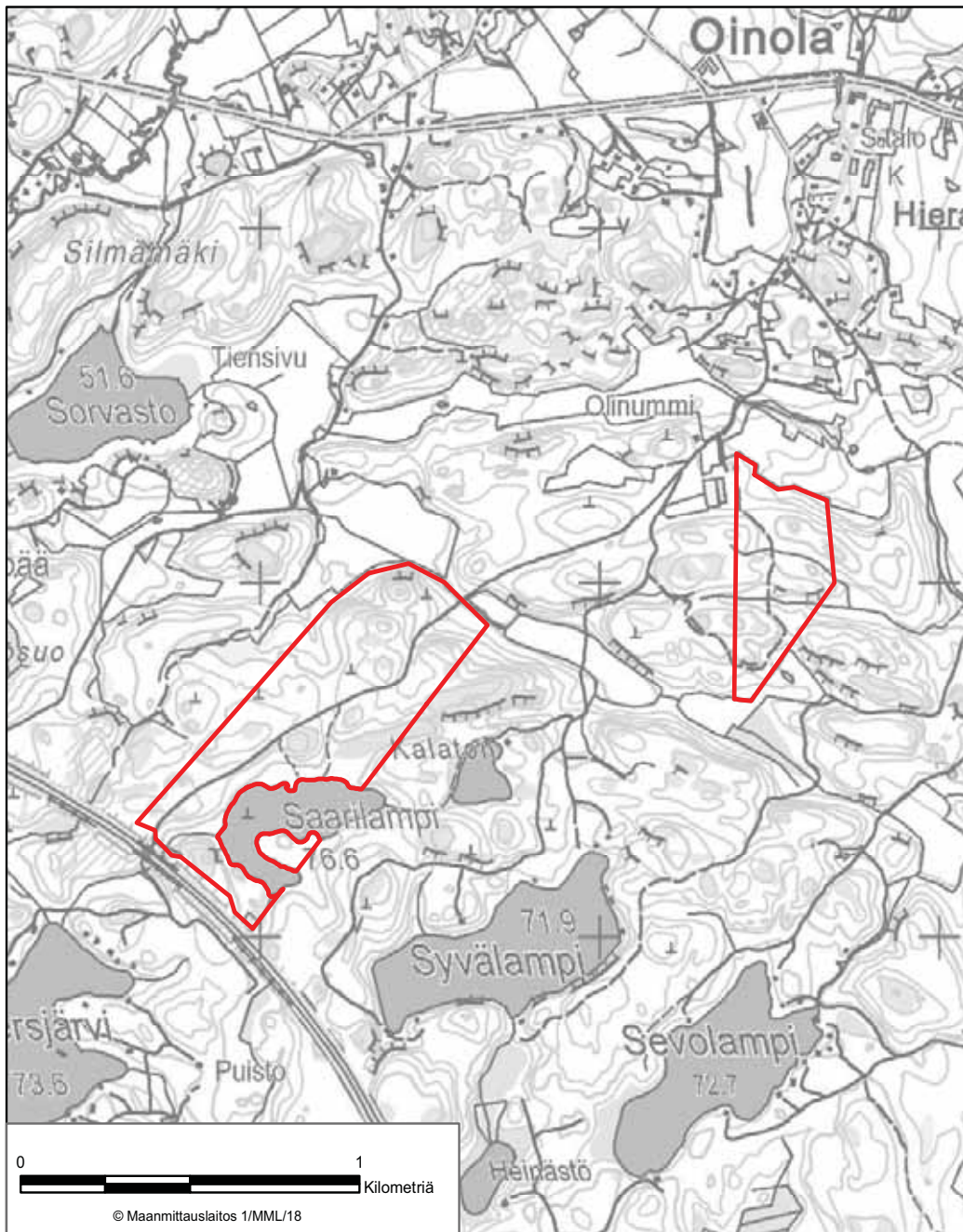
BILAGA 25 PYTBERGETS NATURSKYDDSOMRÅDE
Lojo, Sjundeå



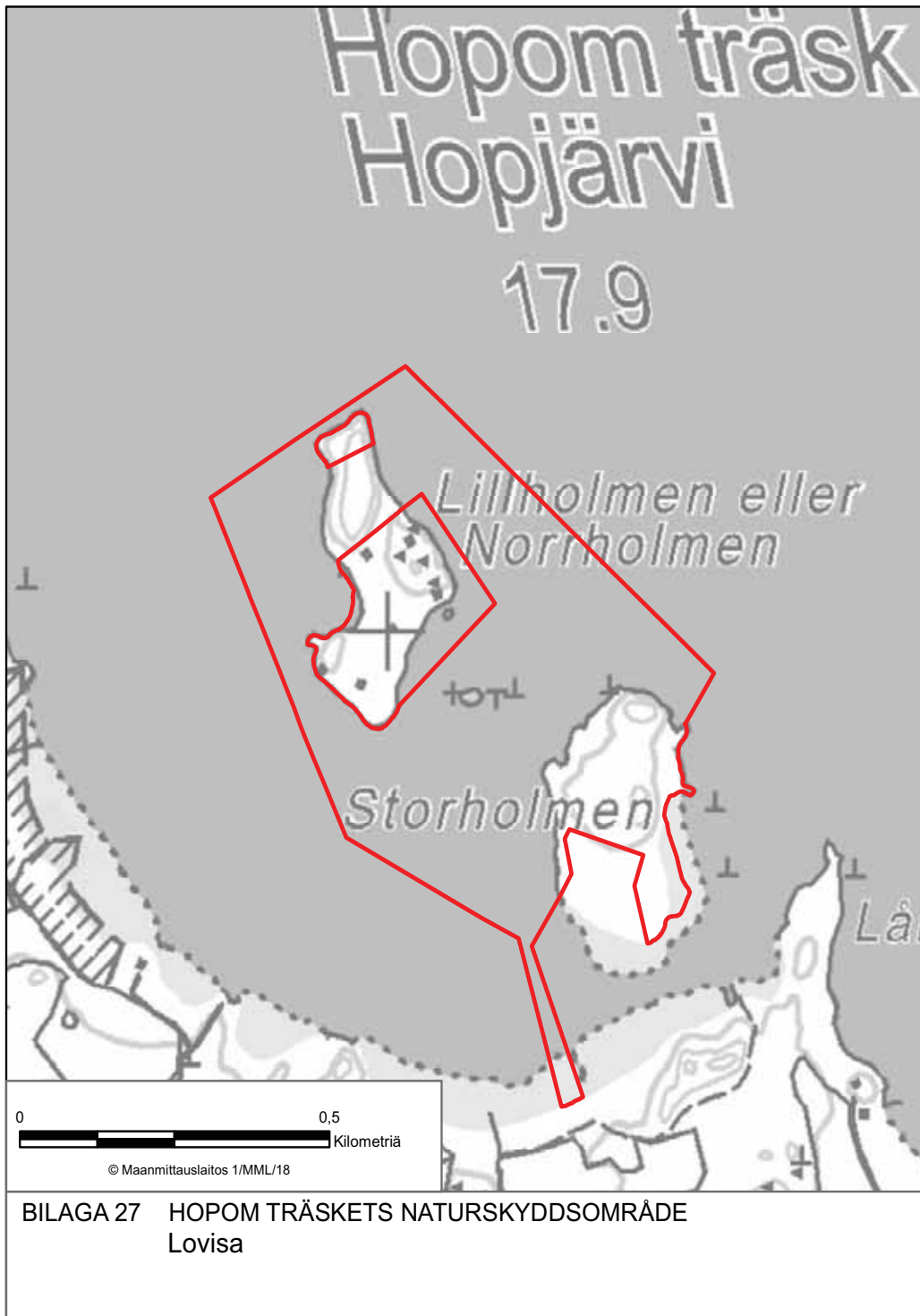
BILAGA 25a PYTBERGETS NATURSKYDDSSOMRÅDE
Lojo, Sjöundaå

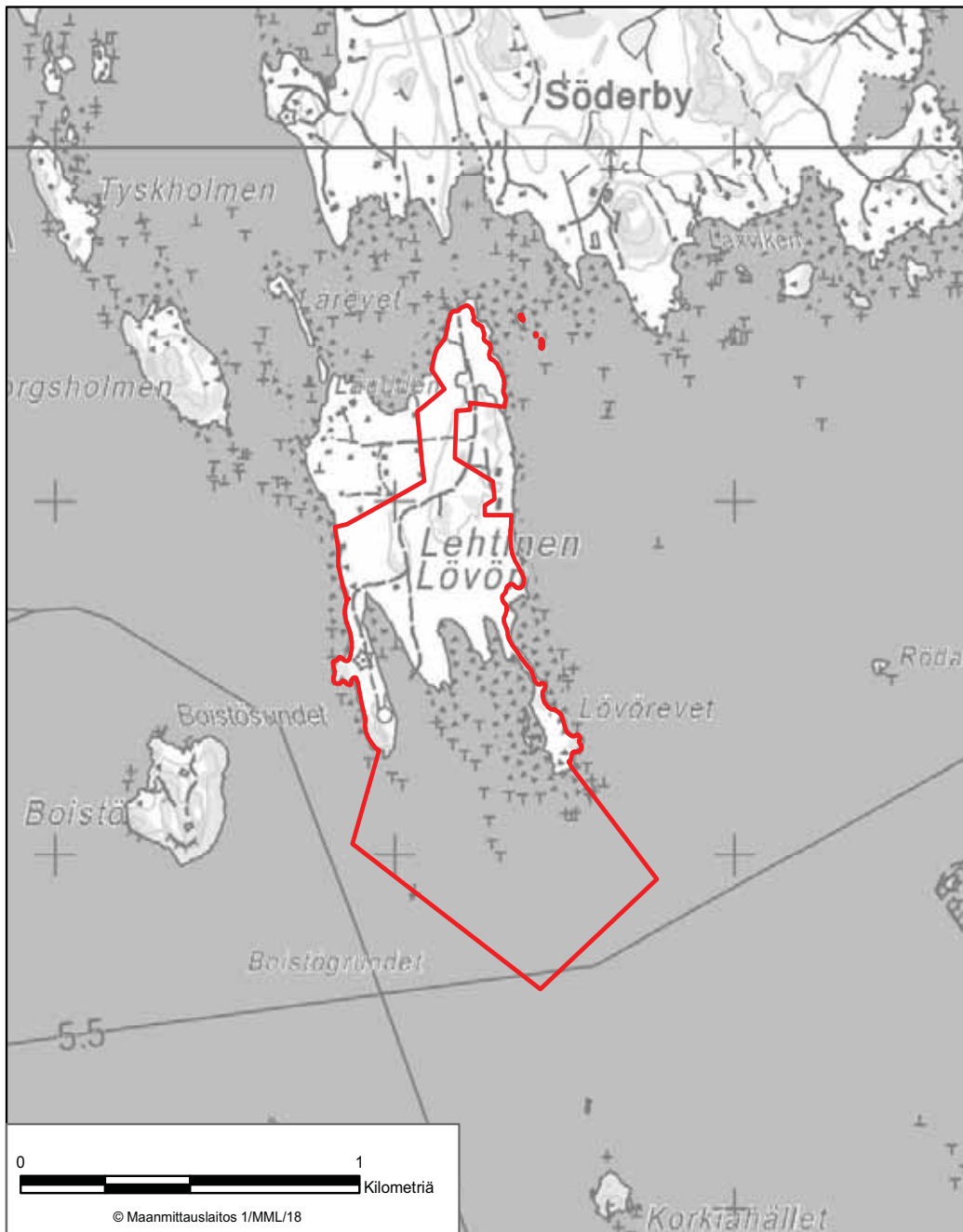


BILAGA 25b PYTBERGETS NATURSKYDDSSOMRÅDE
Lojo, Sjöndå



BILAGA 26 SAARILAMPI NATURSKYDDSSOMRÅDE
Lojo

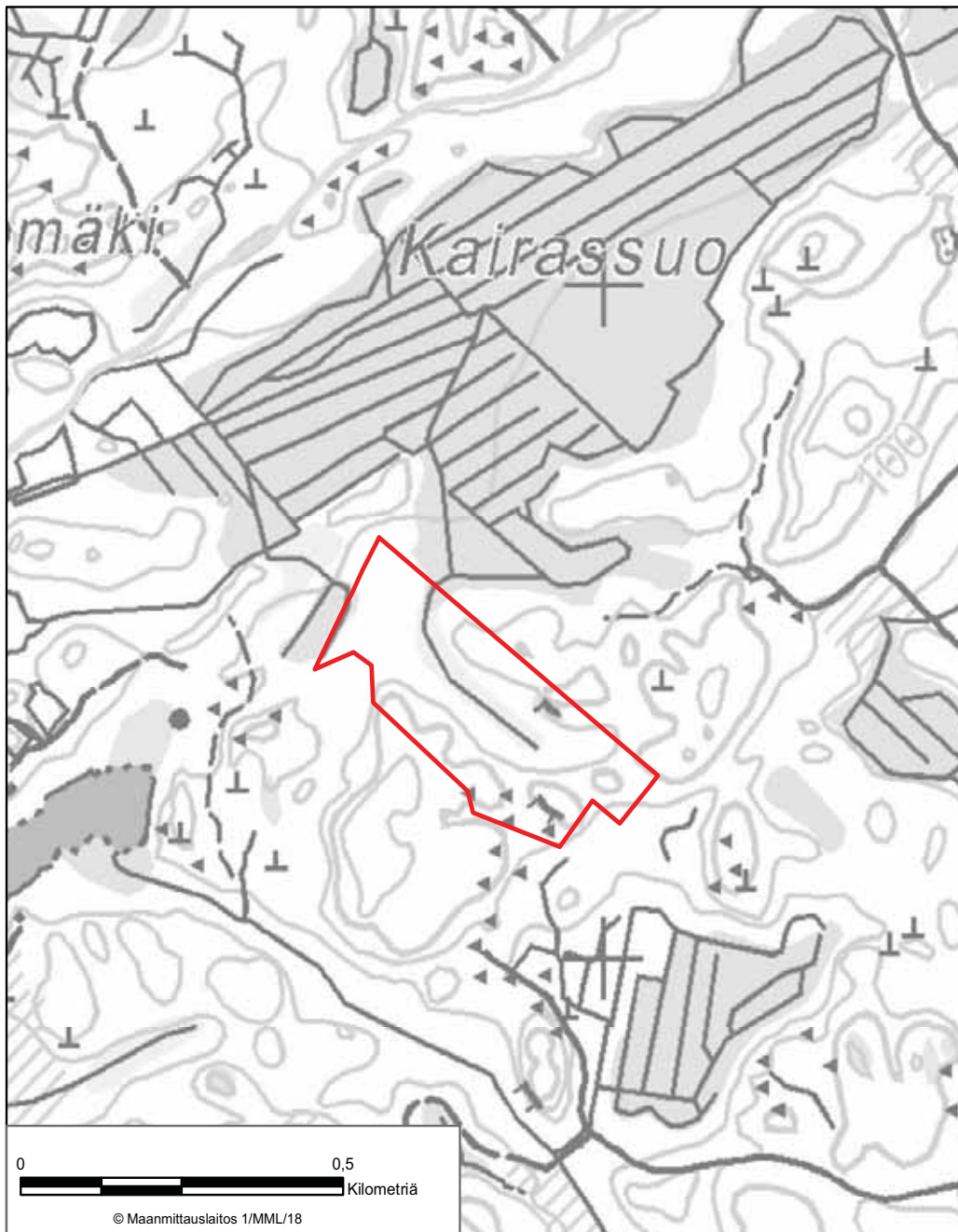




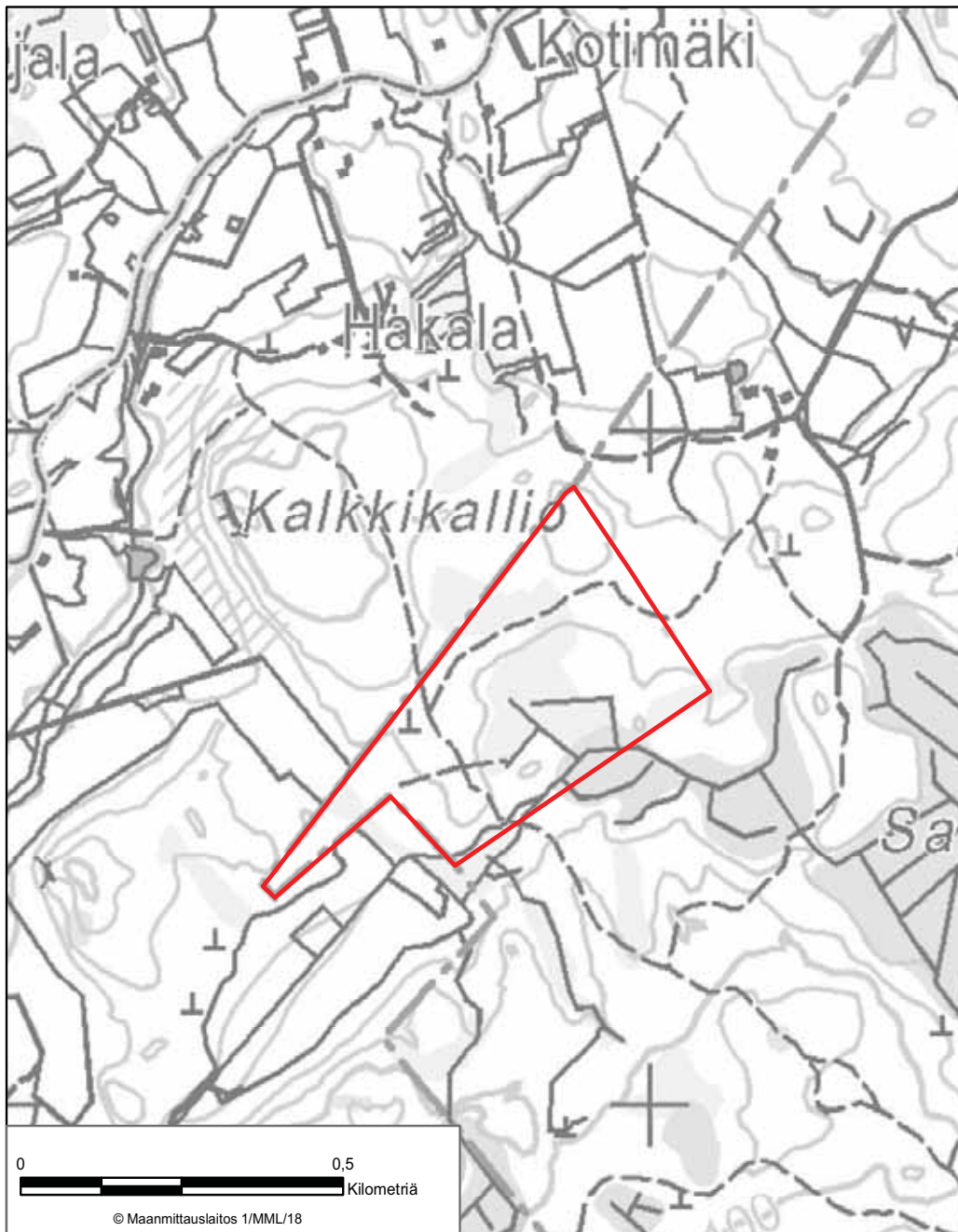
BILAGA 28 NATURSKYDD SOMRÅDET I LÖVÖN
Lovisa



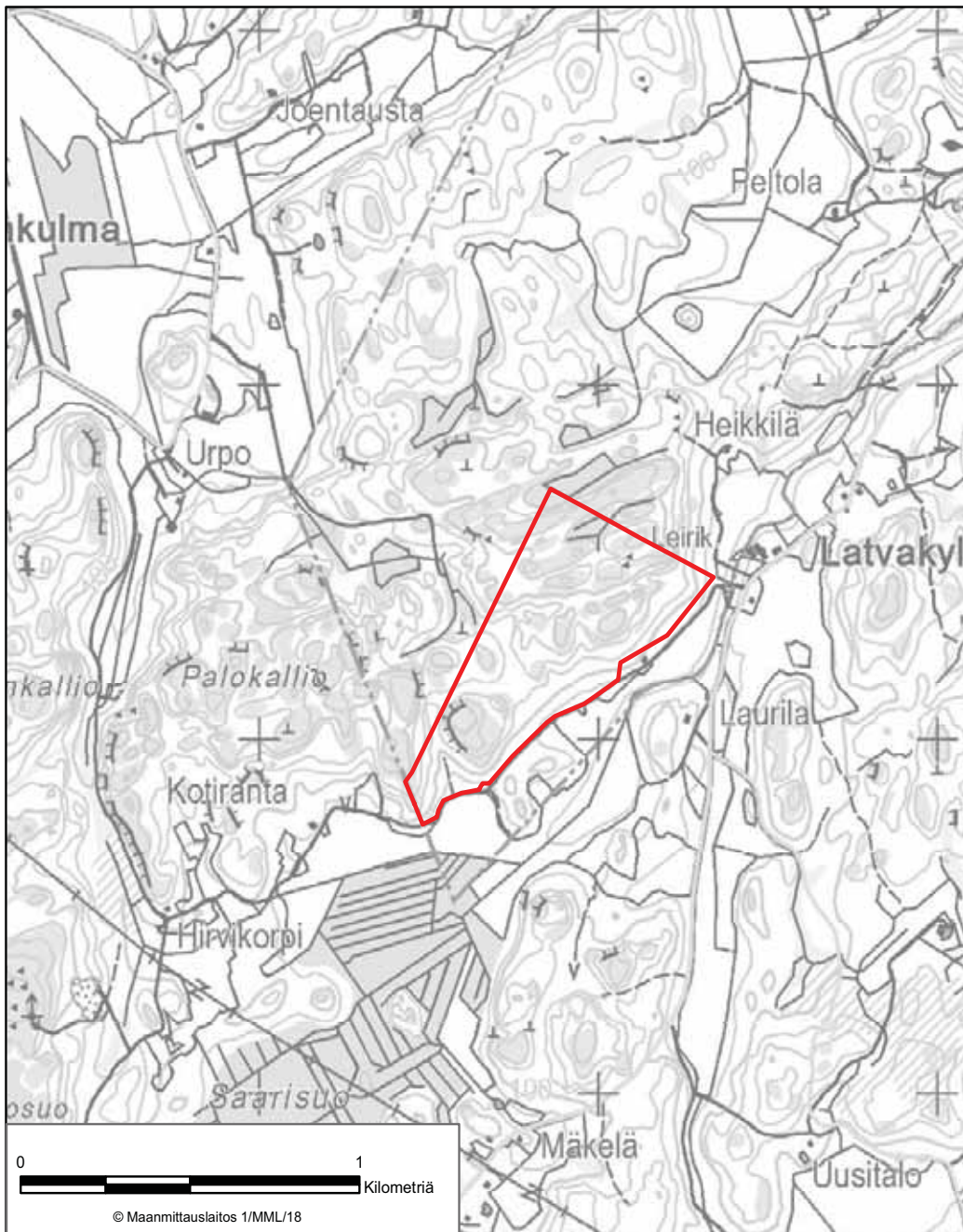
BILAGA 29 SUPINMÄKI NATURSKYDDSSOMRÅDE
Mörskom



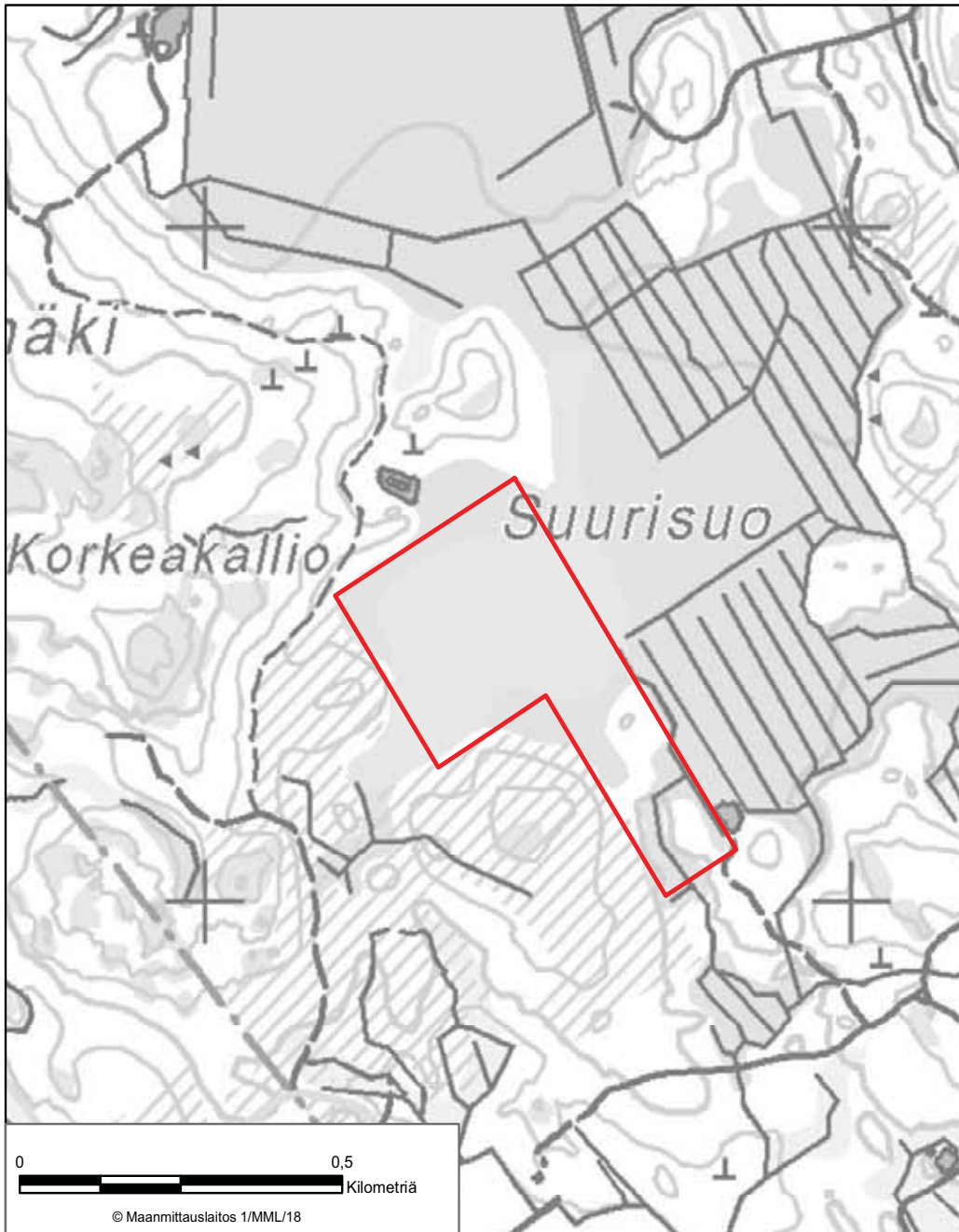
BILAGA 30 NATURSKYDDSOMRÅDET I KAIRASSUO GAMLA SKOGEN
Mäntsälä



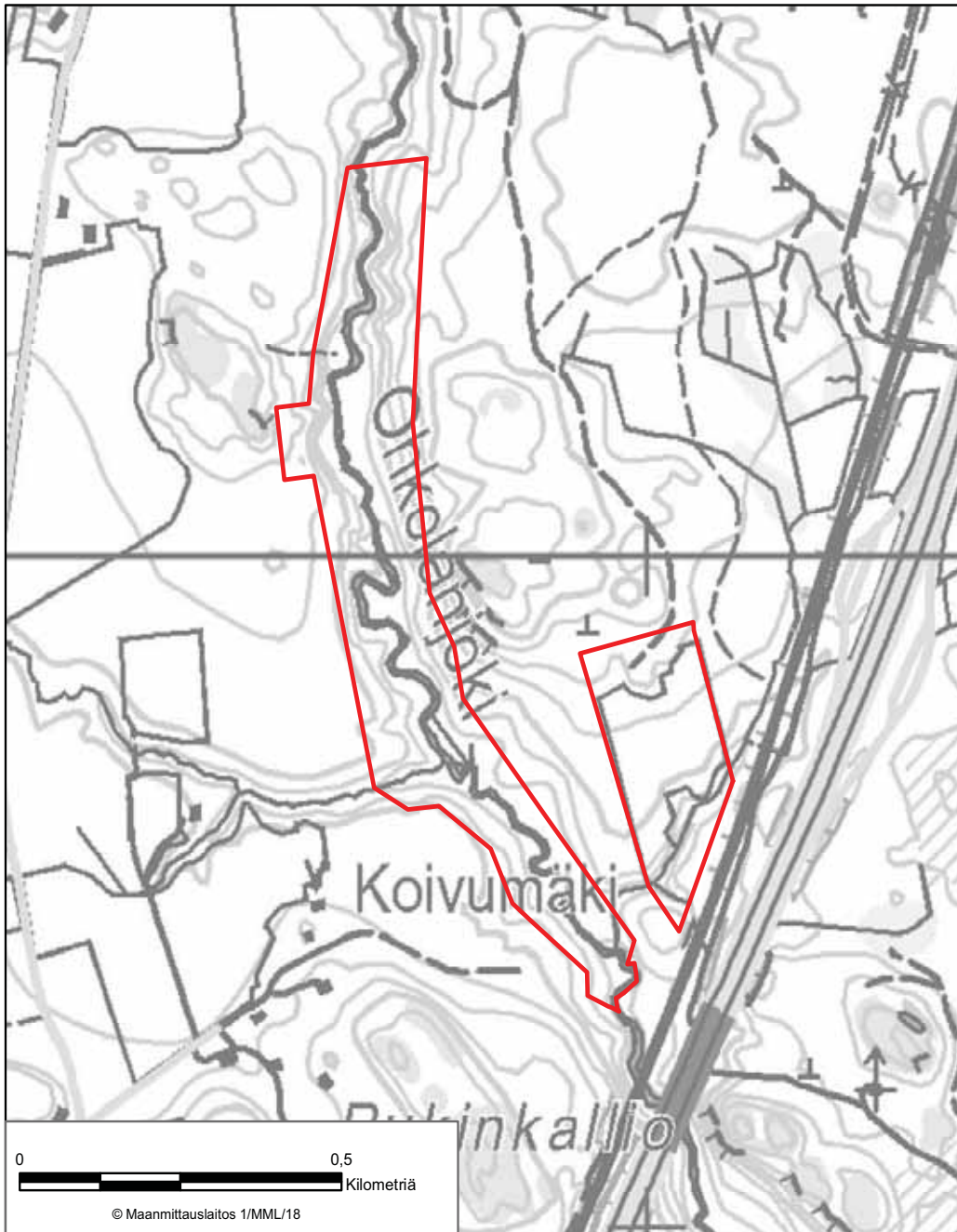
BILAGA 31 KALLIONIEMET NATURSKYDDSOMRÅDE
Mäntsälä, Hyvinge



BILAGA 32 NATURSKYDDSSOMRÅDET MAITOISTEN METSÄ
Hausjärvi, Mäntsälä



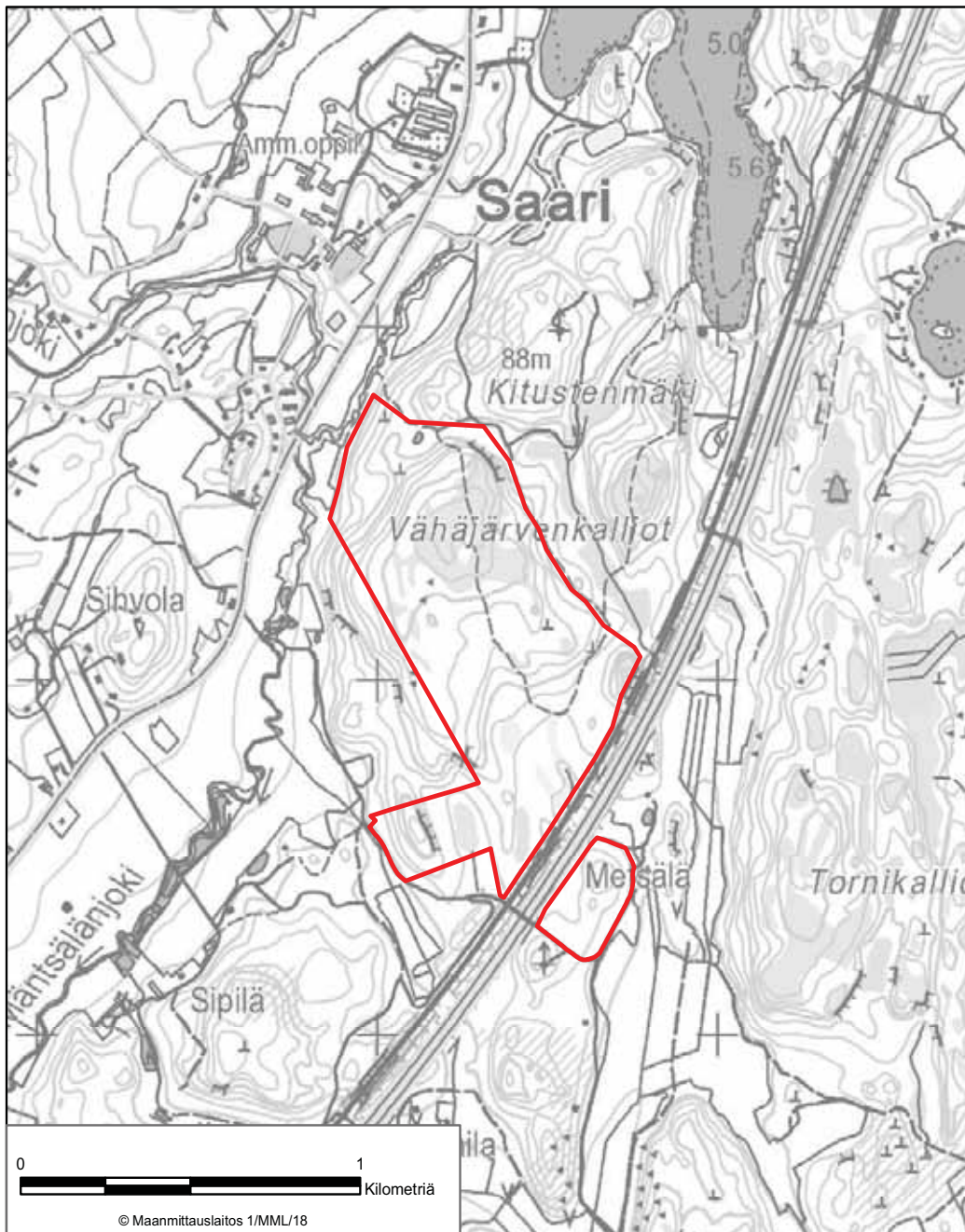
BILAGA 33 NATURSKYDDSOMRÅDET I MÄNTSÄLÄ SUURISUO
Mäntsälä



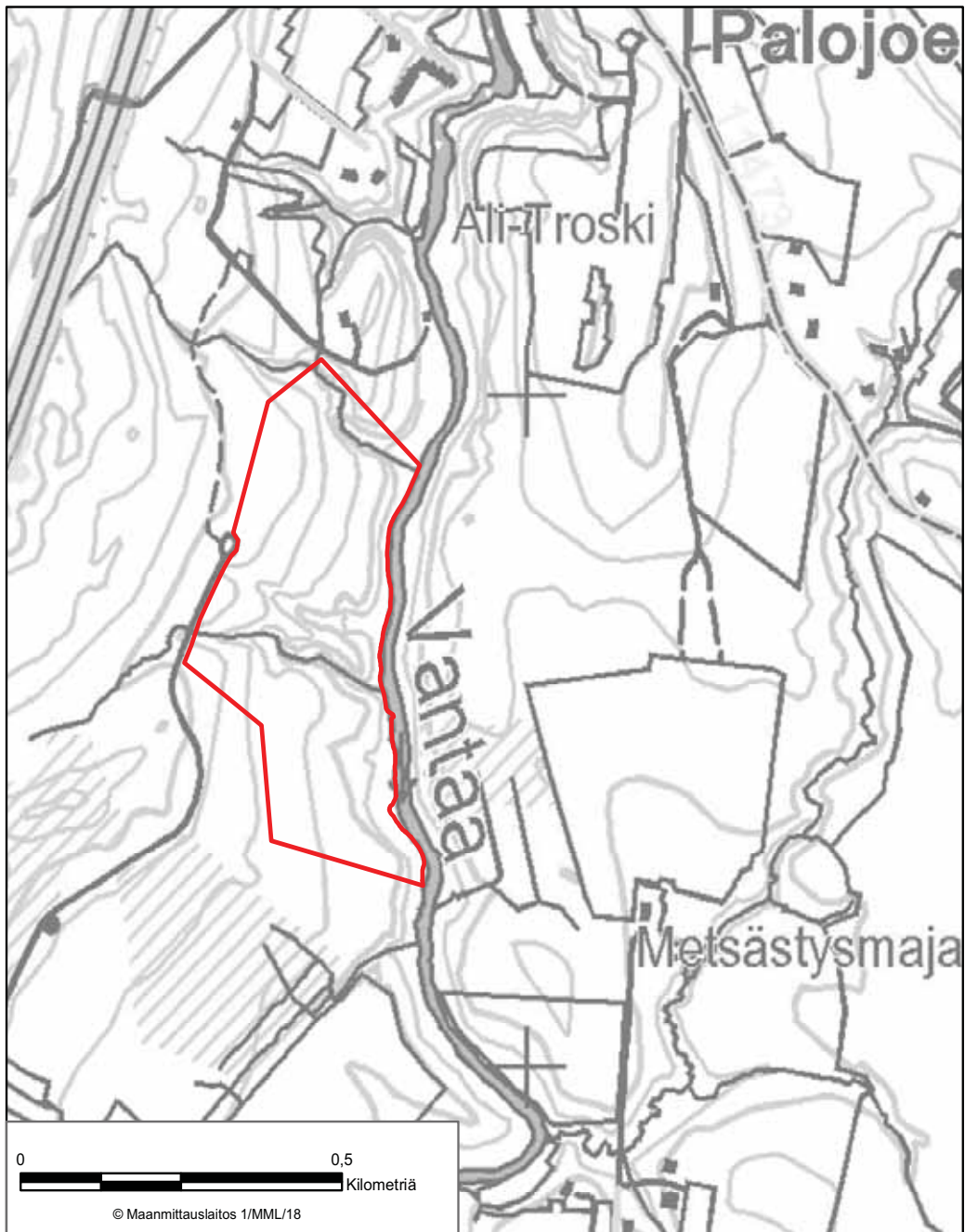
BILAGA 34 NATURSKYDDSOMRÅDET I DALEN VID OHKOLANJOKI
Mäntsälä



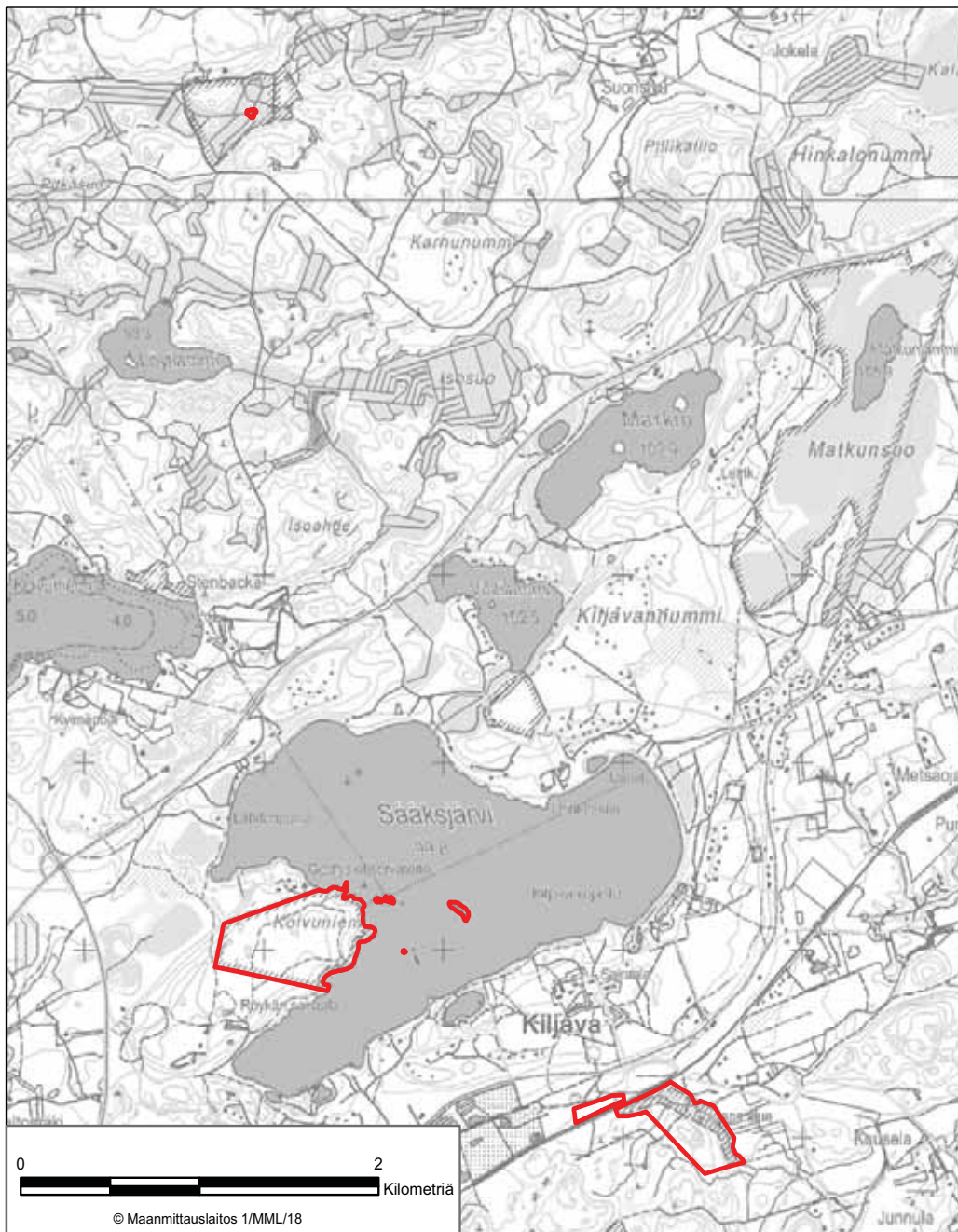
BILAGA 35 NATURSKYDDSSOMRÅDET I PELTOLA GAMMELSKOG
Mäntsälä



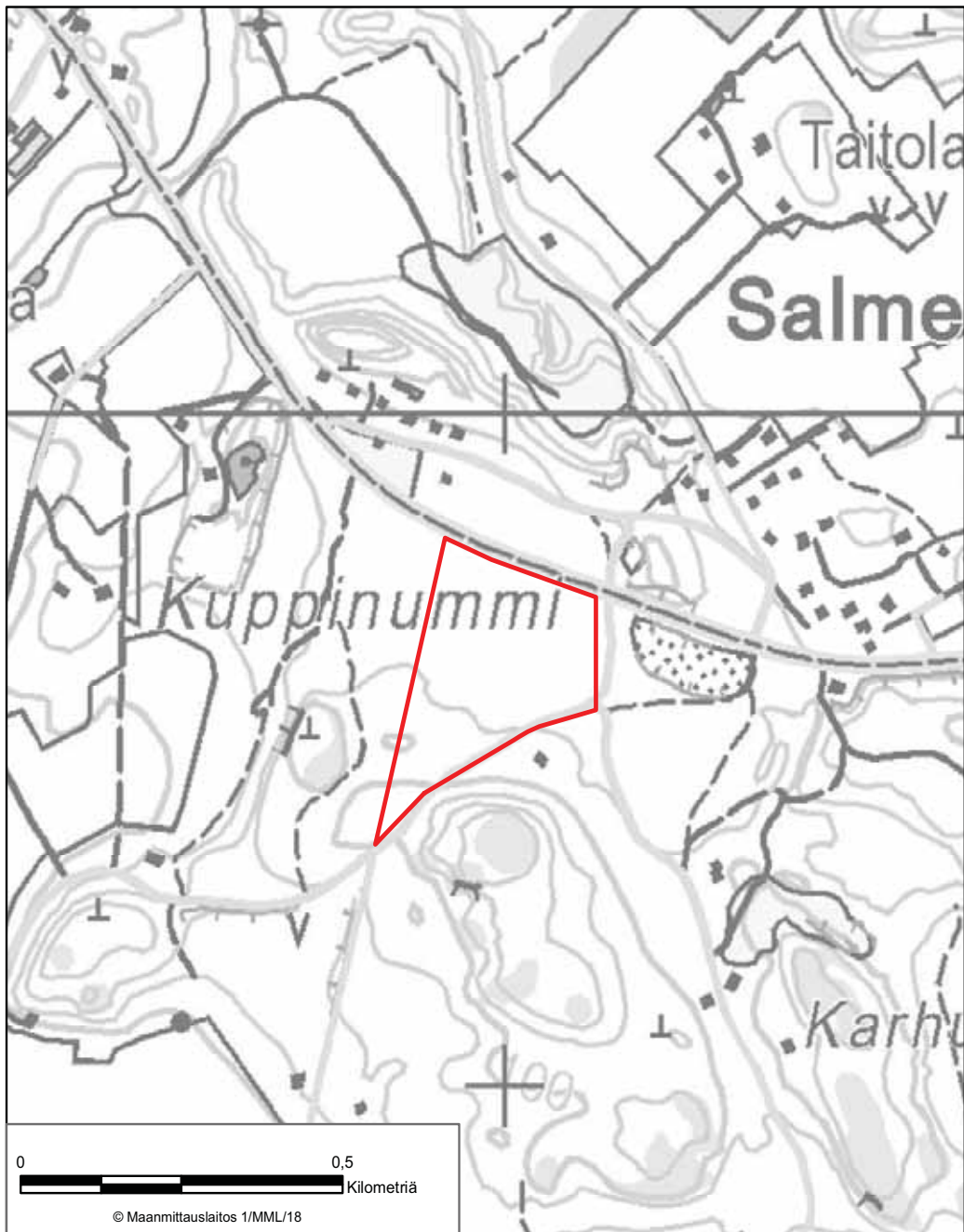
BILAGA 36 NATURSKYDDSSOMRÅDET I GAMMELSKOGEN VID VÄHÄJÄRVENKALLIOT
Mäntsälä



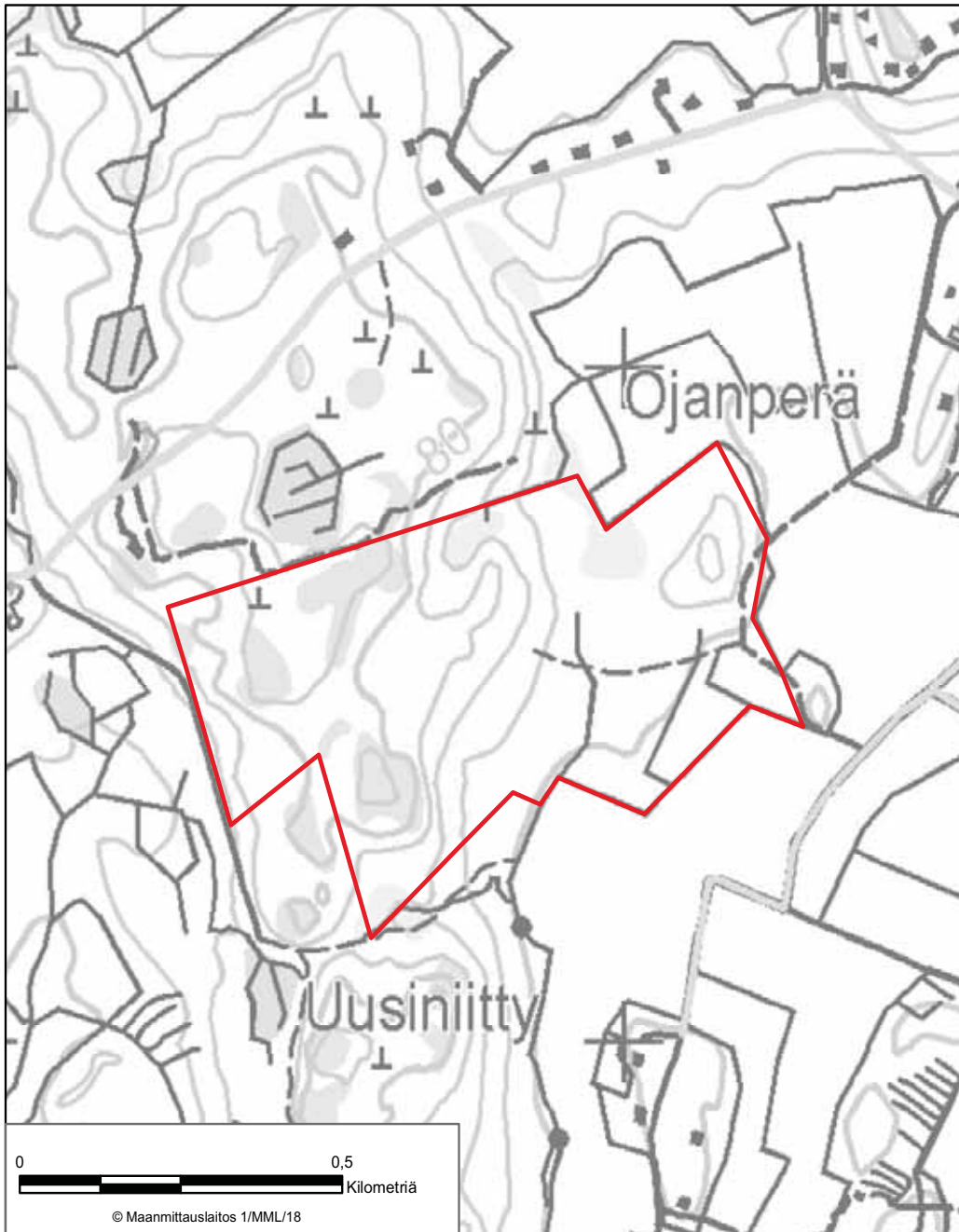
BILAGA 37 NATURSKYDDSSOMRÅDET I KAANAA GAMMELSKOG
Nurmijärvi



BILAGA 38 KILJAVA NATURSKYDDSSOMRÅDE
Nurmijärvi, Hyvinge



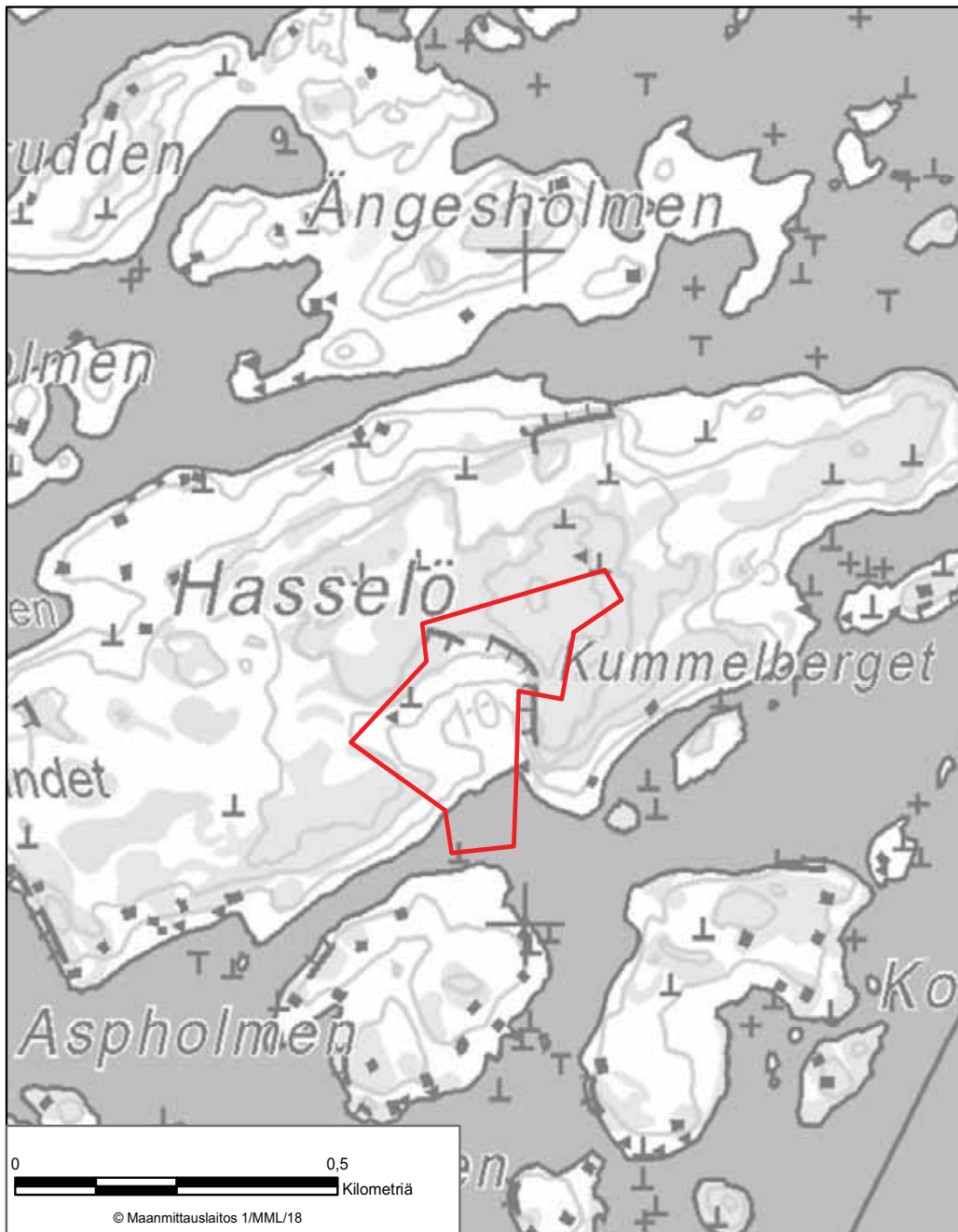
BILAGA 39 KUPPINUMMI NATURSKYDDSSOMRÅDE
Nurmijärvi



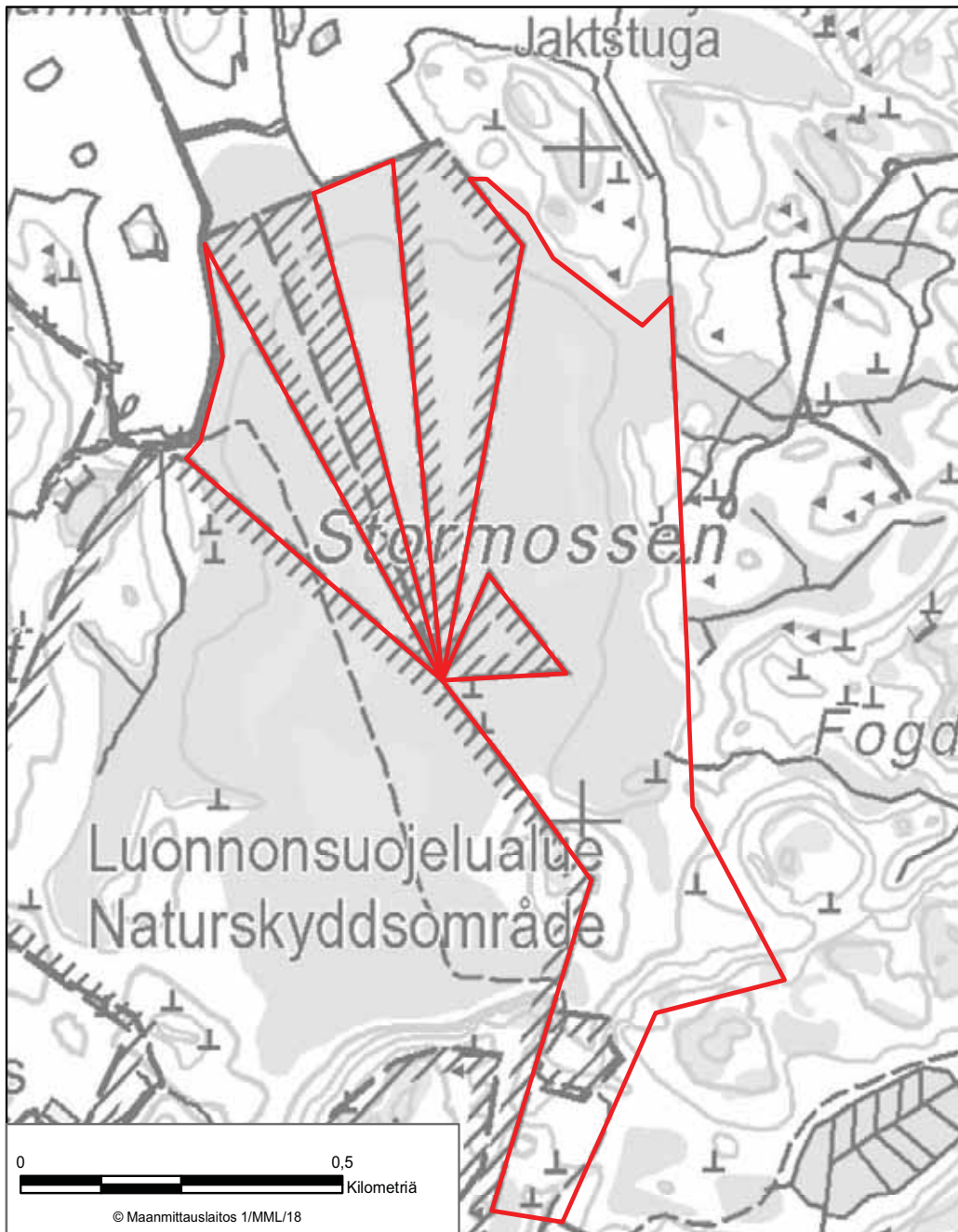
BILAGA 40 RIENTOLA SKOGENS NATURSKYDDSSOMRÅDE
Borgnäs



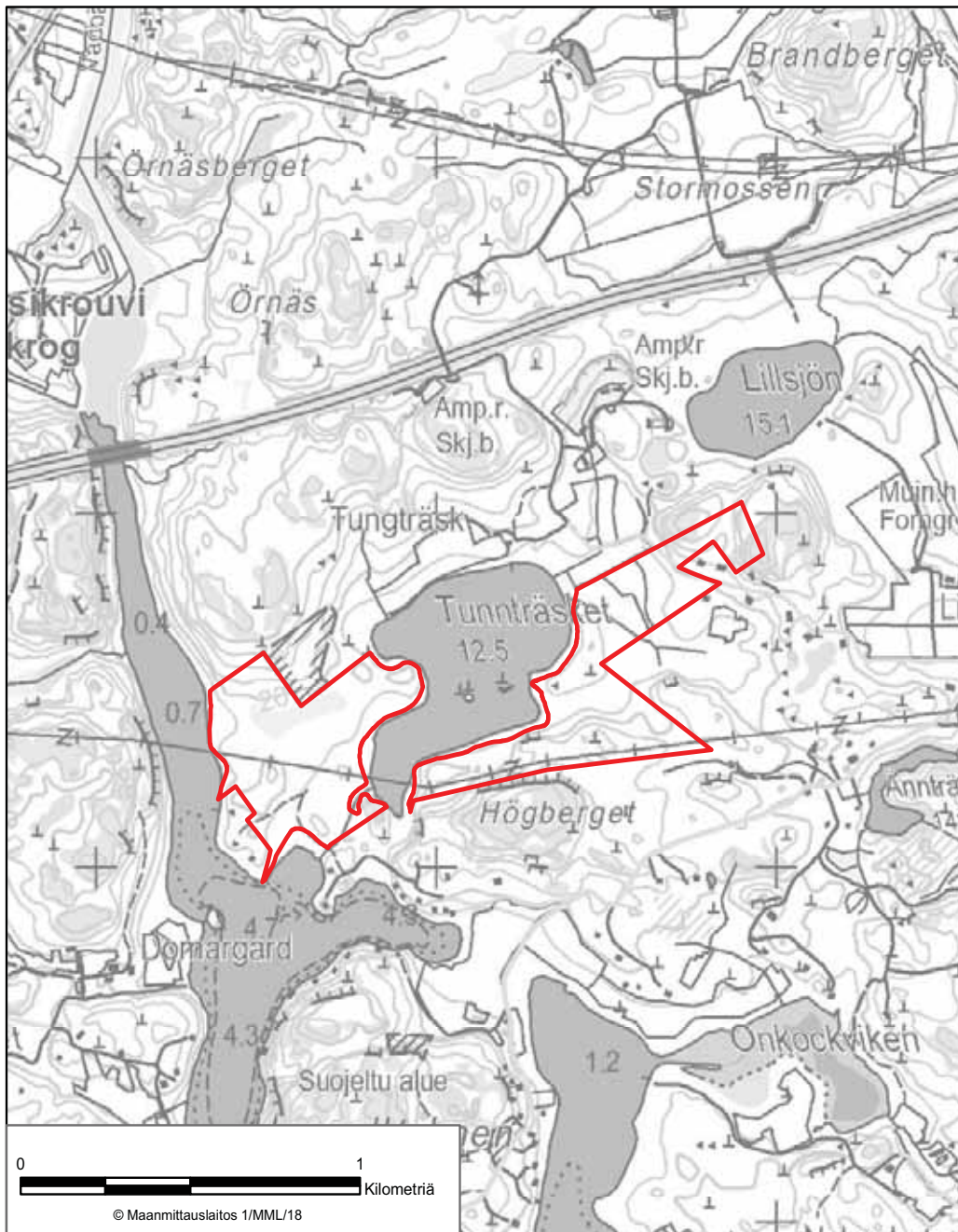
BILAGA 41 NATURSKYDDSOMRÅDET MOSSARNAS PÅ EMSALÖ
Borgå



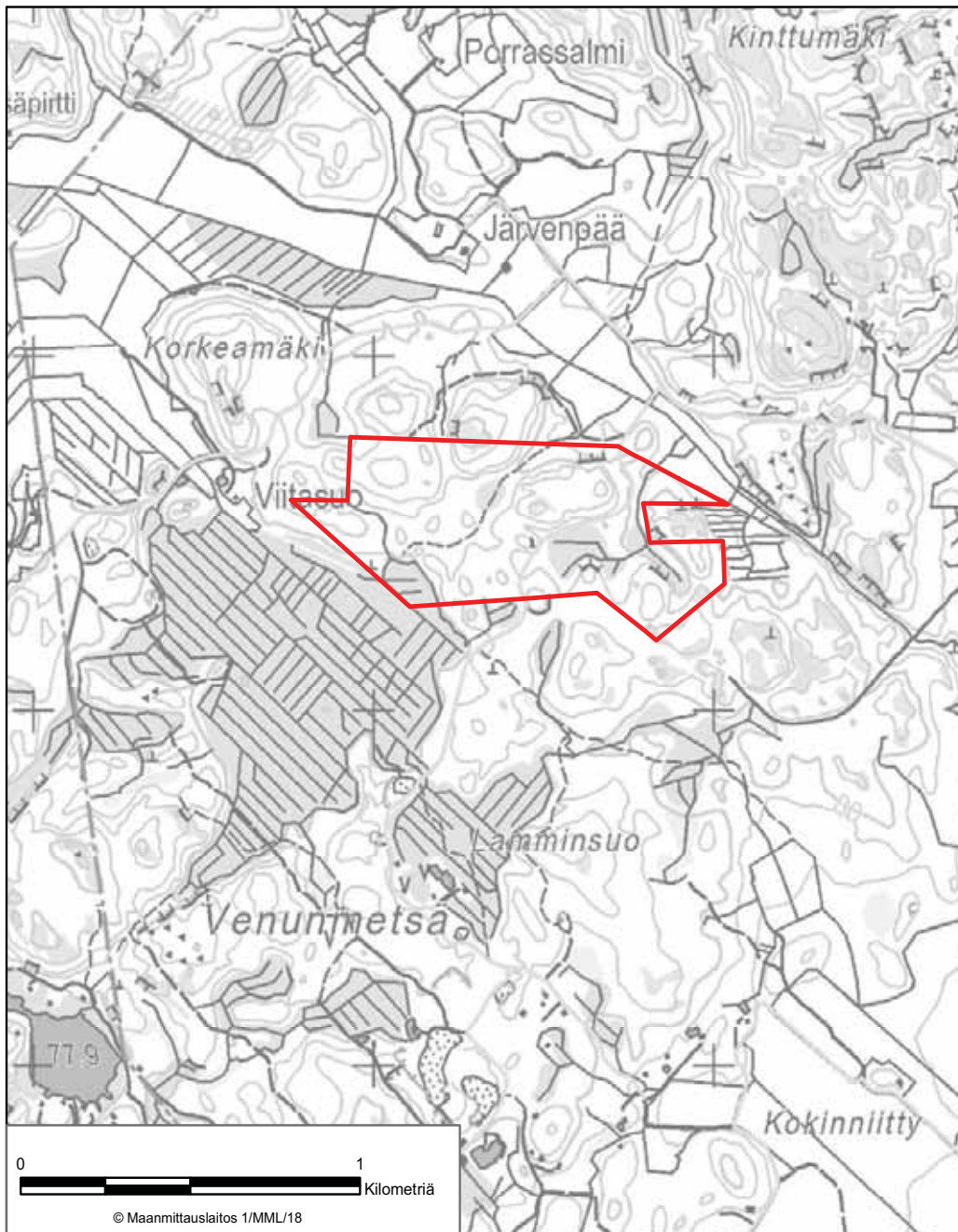
BILAGA 42 HASSELÖDALENS NATURSKYDDSSOMRÅDE
Borgå



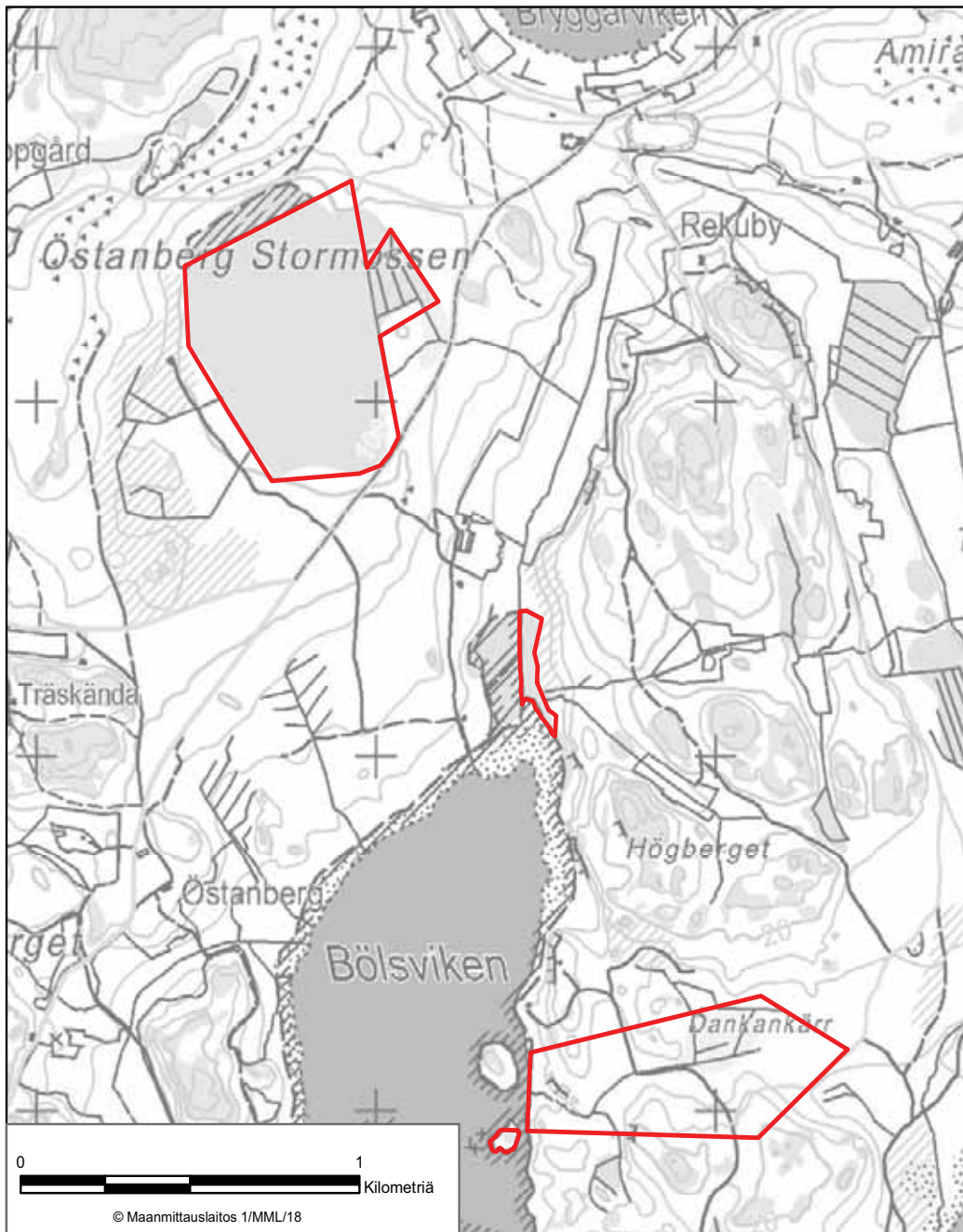
BILAGA 43 STORMOSSENS NATURSKYDDSSOMRÅDE I BORGÅ
Borgå



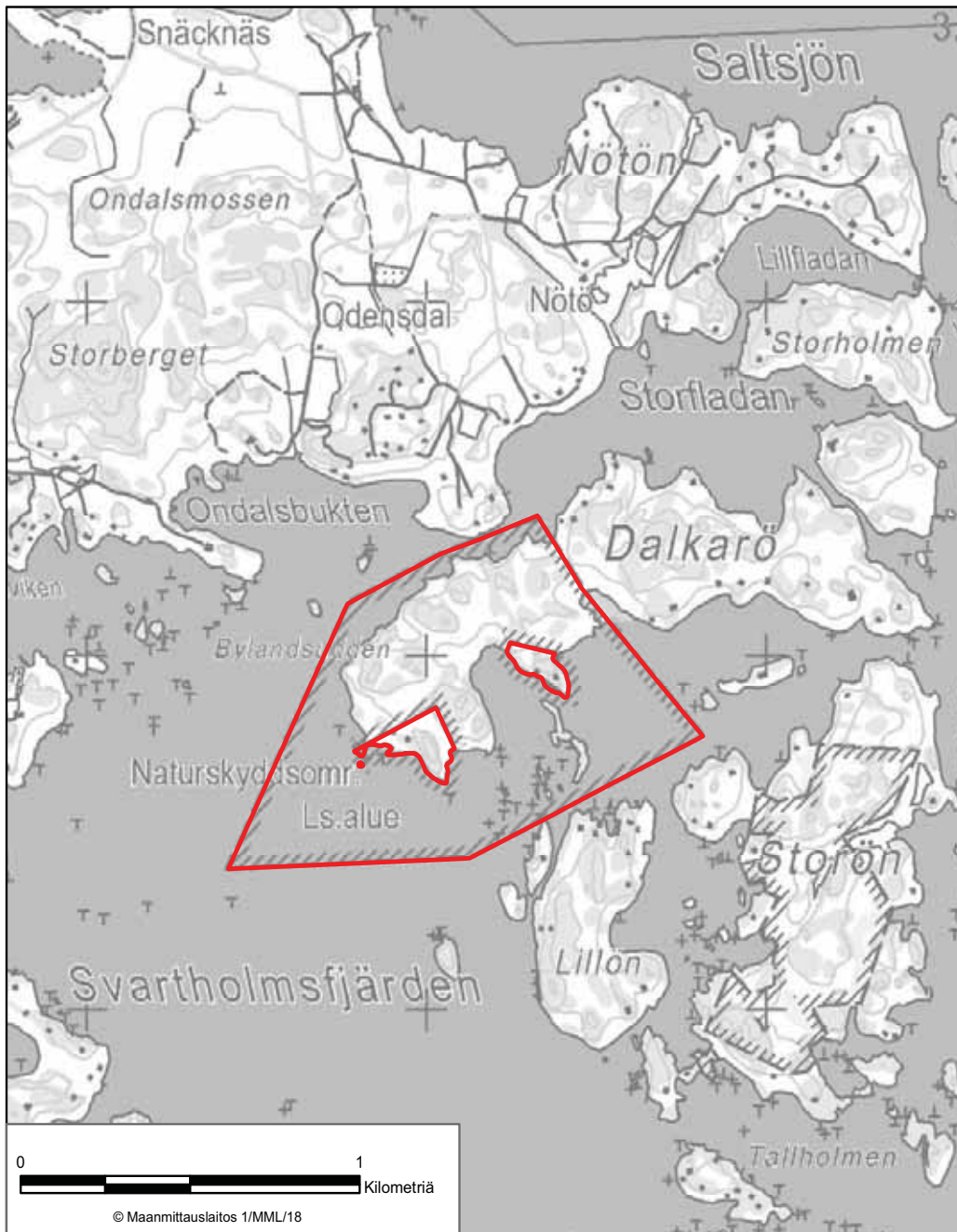
BILAGA 44 NATURSKYDDSOMRÅDET I GAMMELSKOGEN VID TUNGTRÄSKET
Borgå



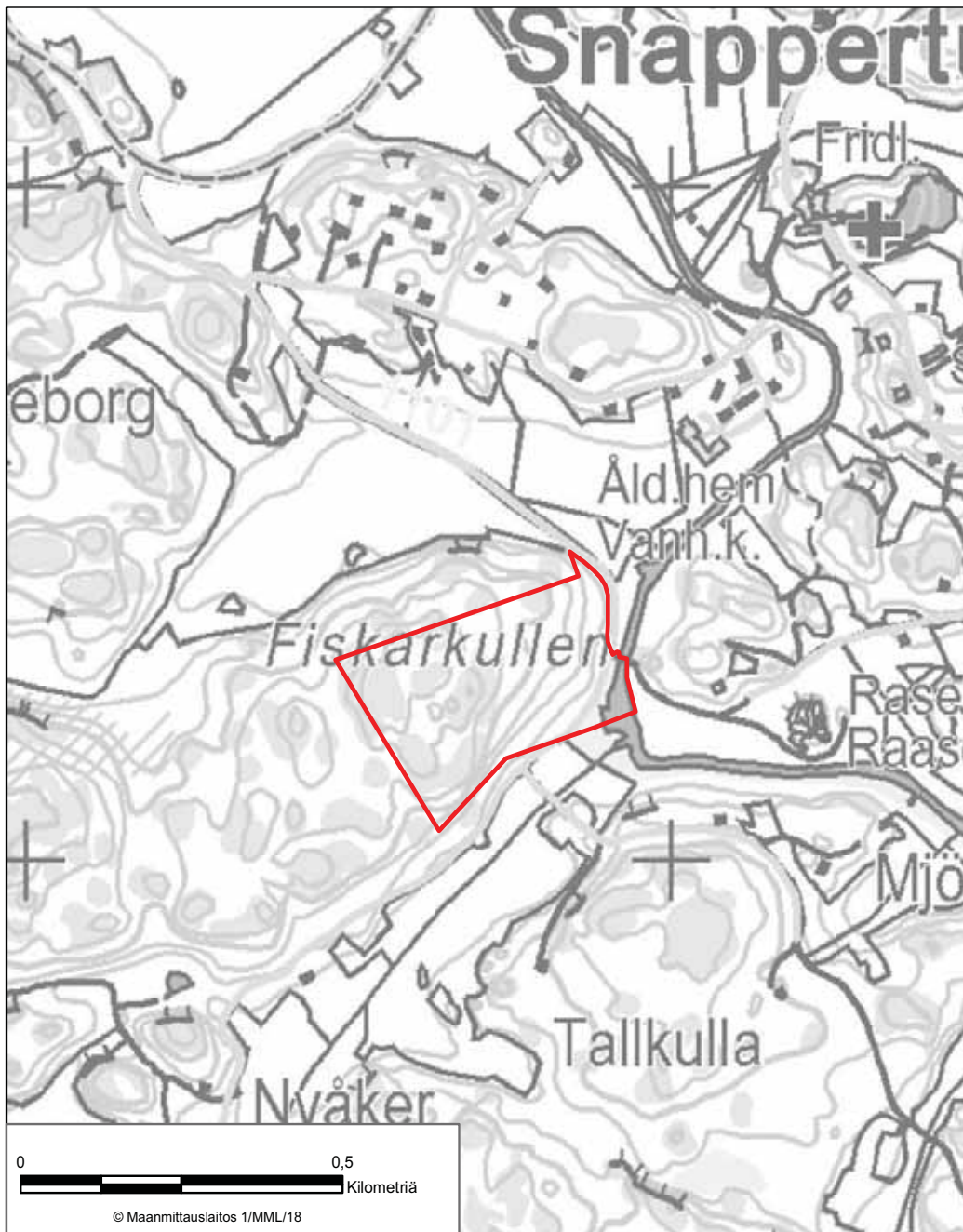
BILAGA 45 VENUNMETSÄ NATURSKYDDSOMRÅDE
Pukkila



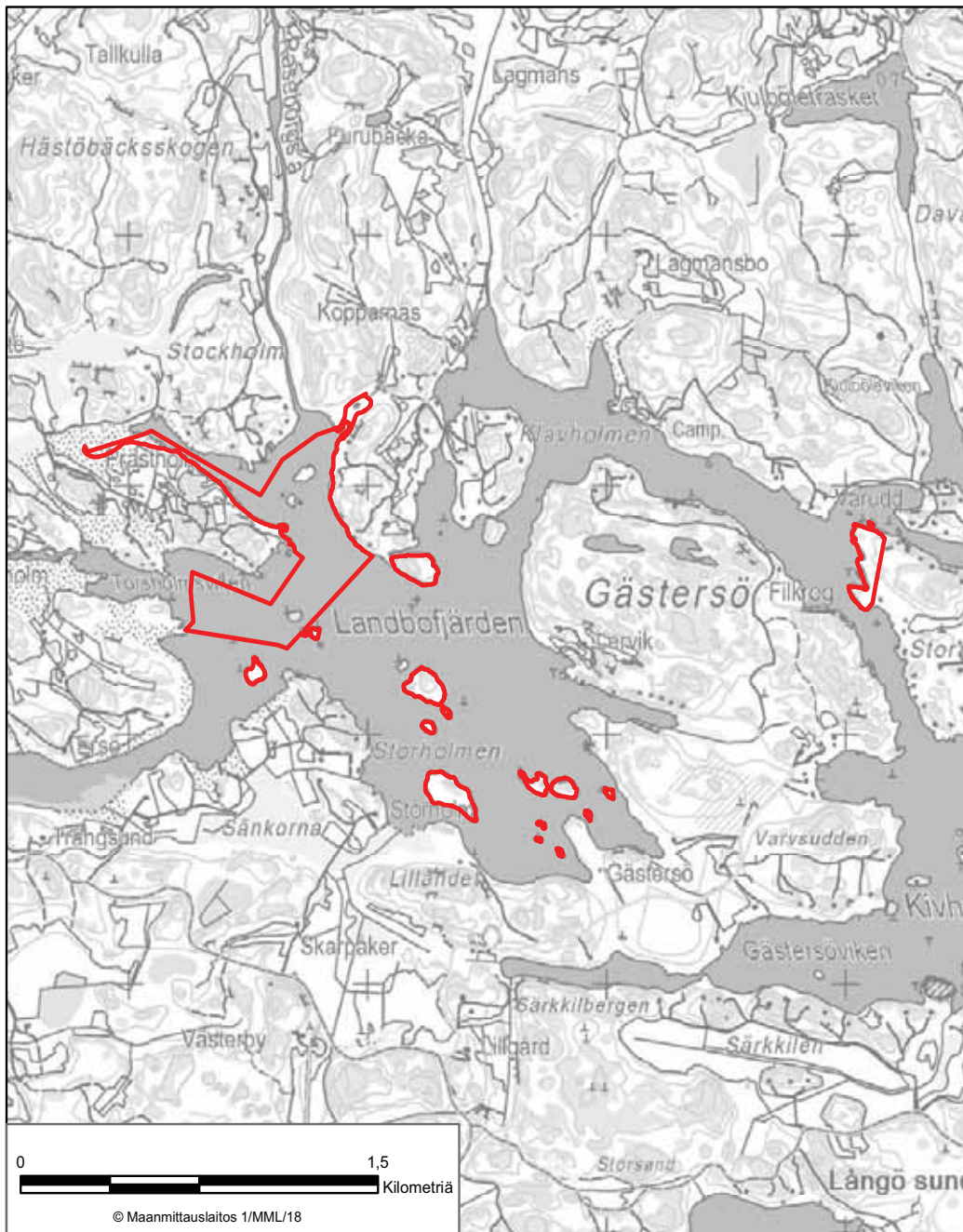
BILAGA 46 BÖLSVIKENS OCH STORMOSSENS NATURSKYDDSSOMRÅDE I RASEBORGS STAD
Raseborg



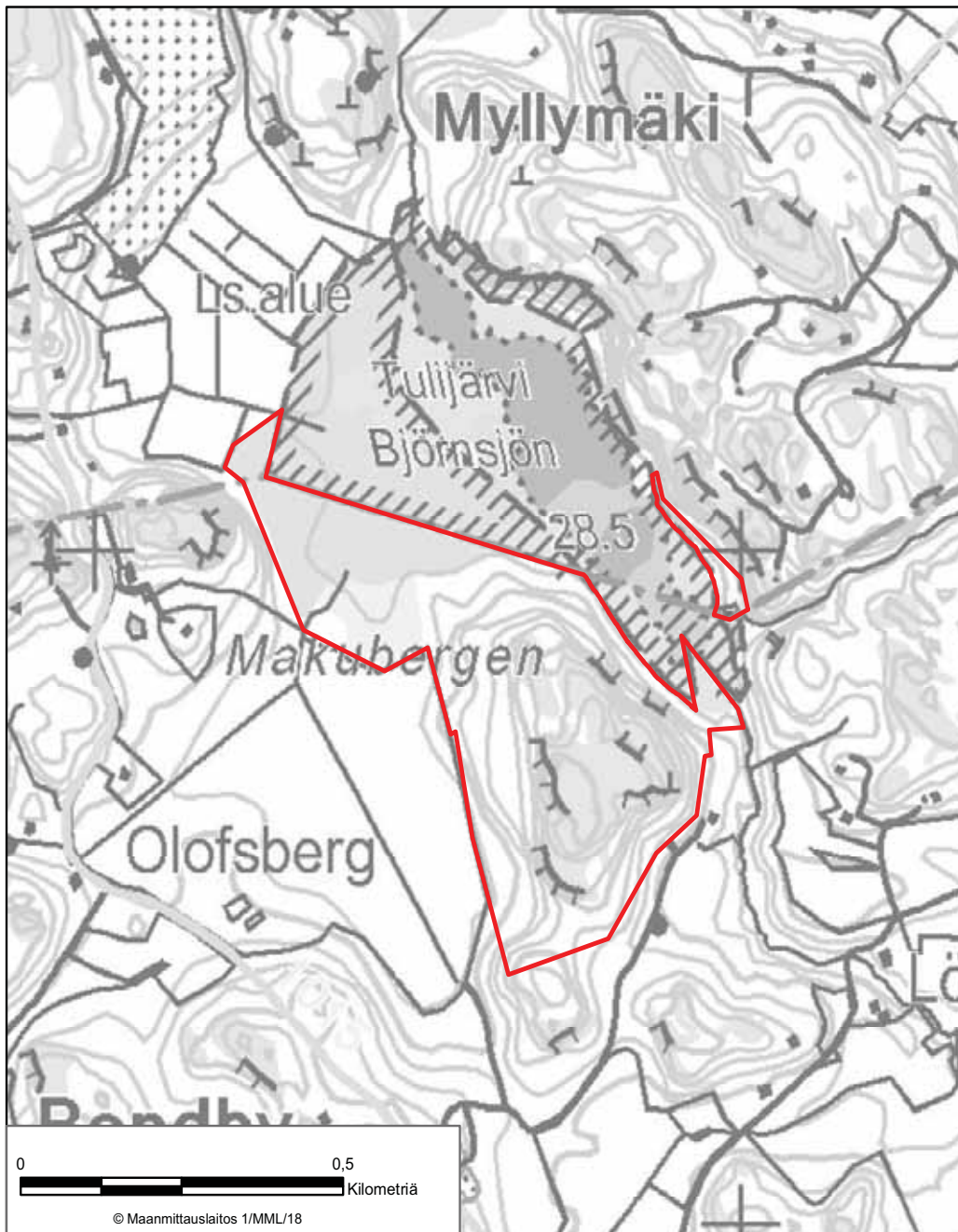
BILAGA 47 DALKARÖ NATURSKYDDSOMRÅDE
Raseborg



BILAGA 48 KRISTIANSLUNDS NATURSKYDDSSOMRÅDE
Raseborg

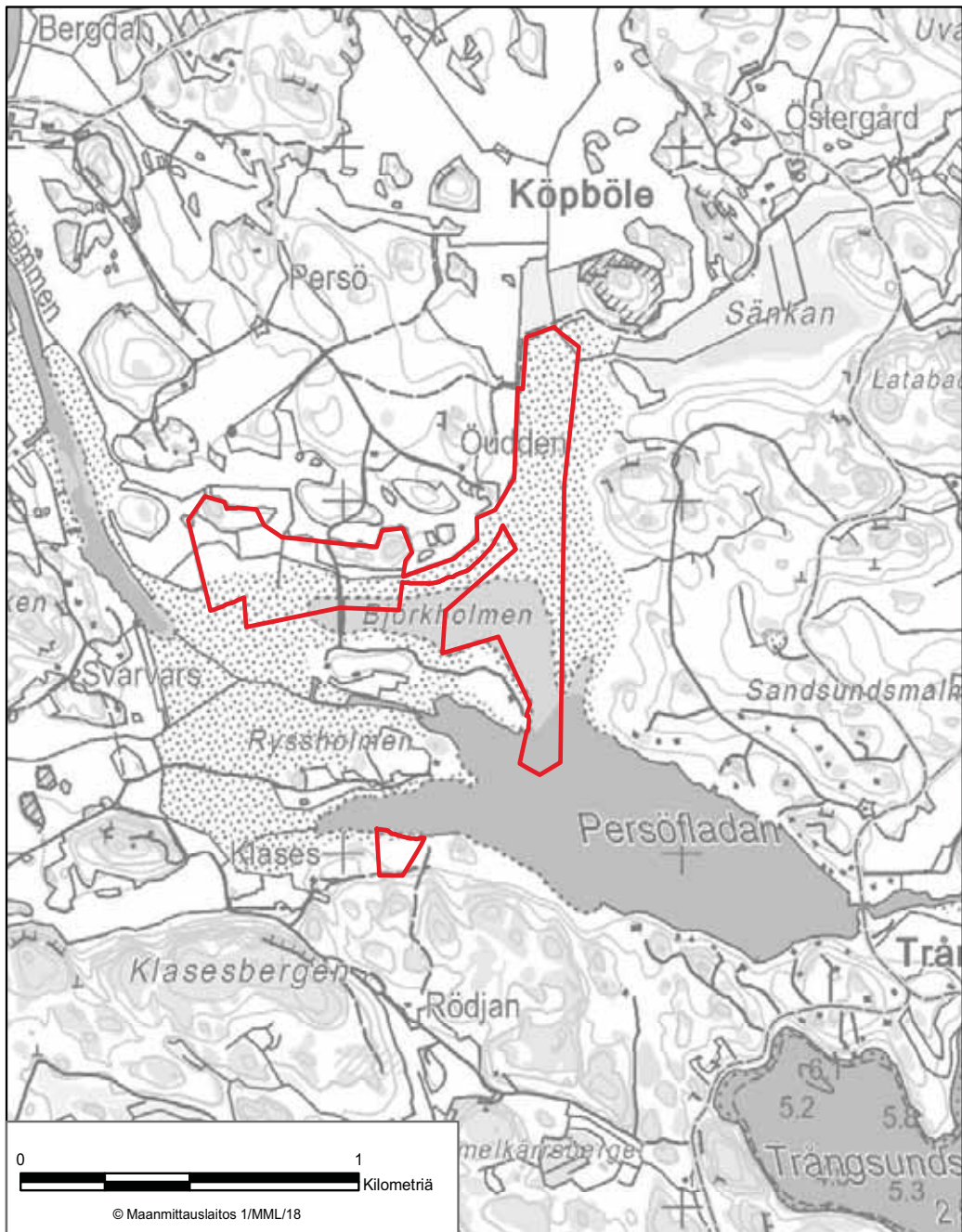


BILAGA 49 LANDBOFJÄRDENS NATURSKYDDSSOMRÅDE
Raseborg

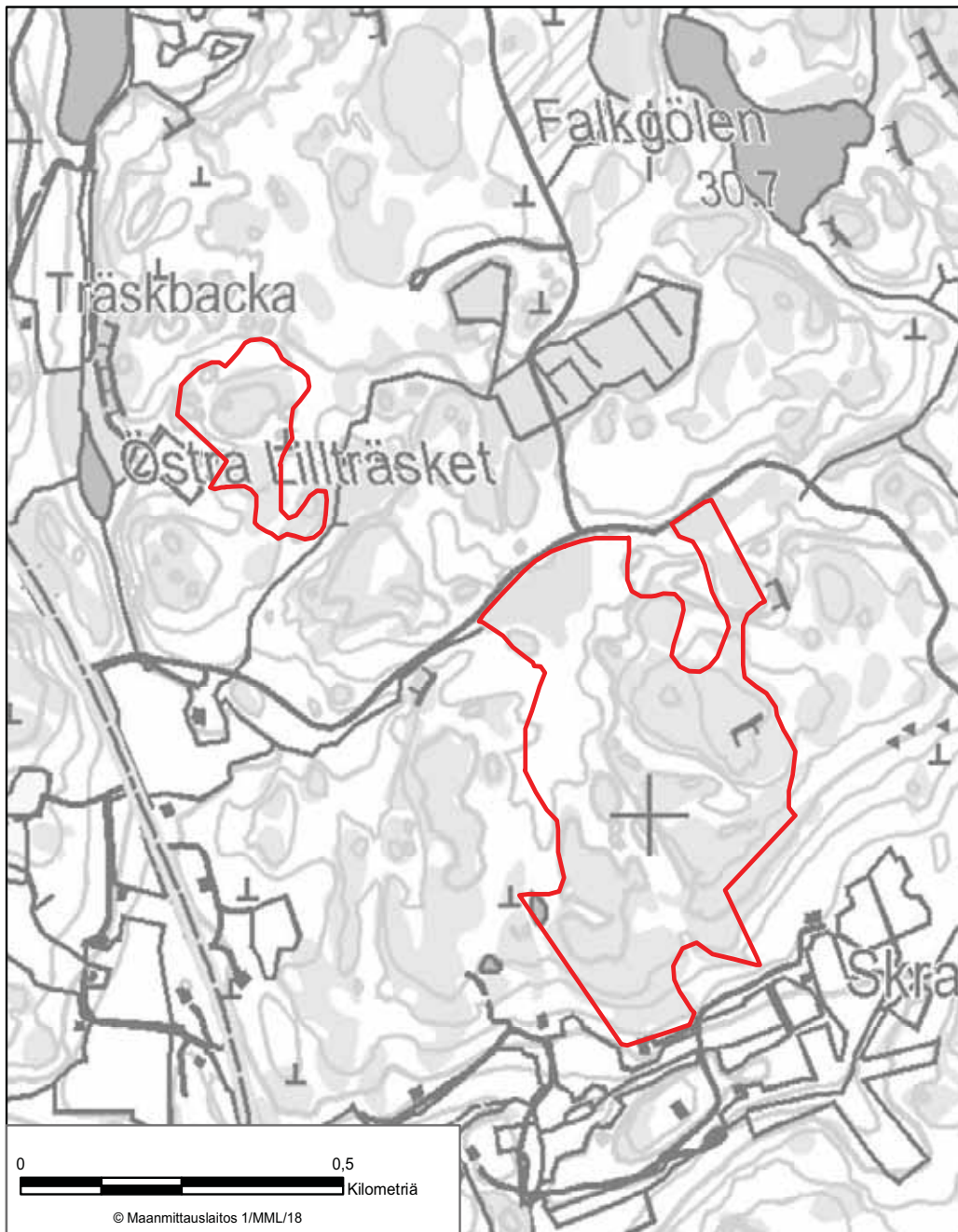


BILAGA 50 MAKUBERGENS NATURSKYDDSSOMRÅDE
Raseborg, Lojo

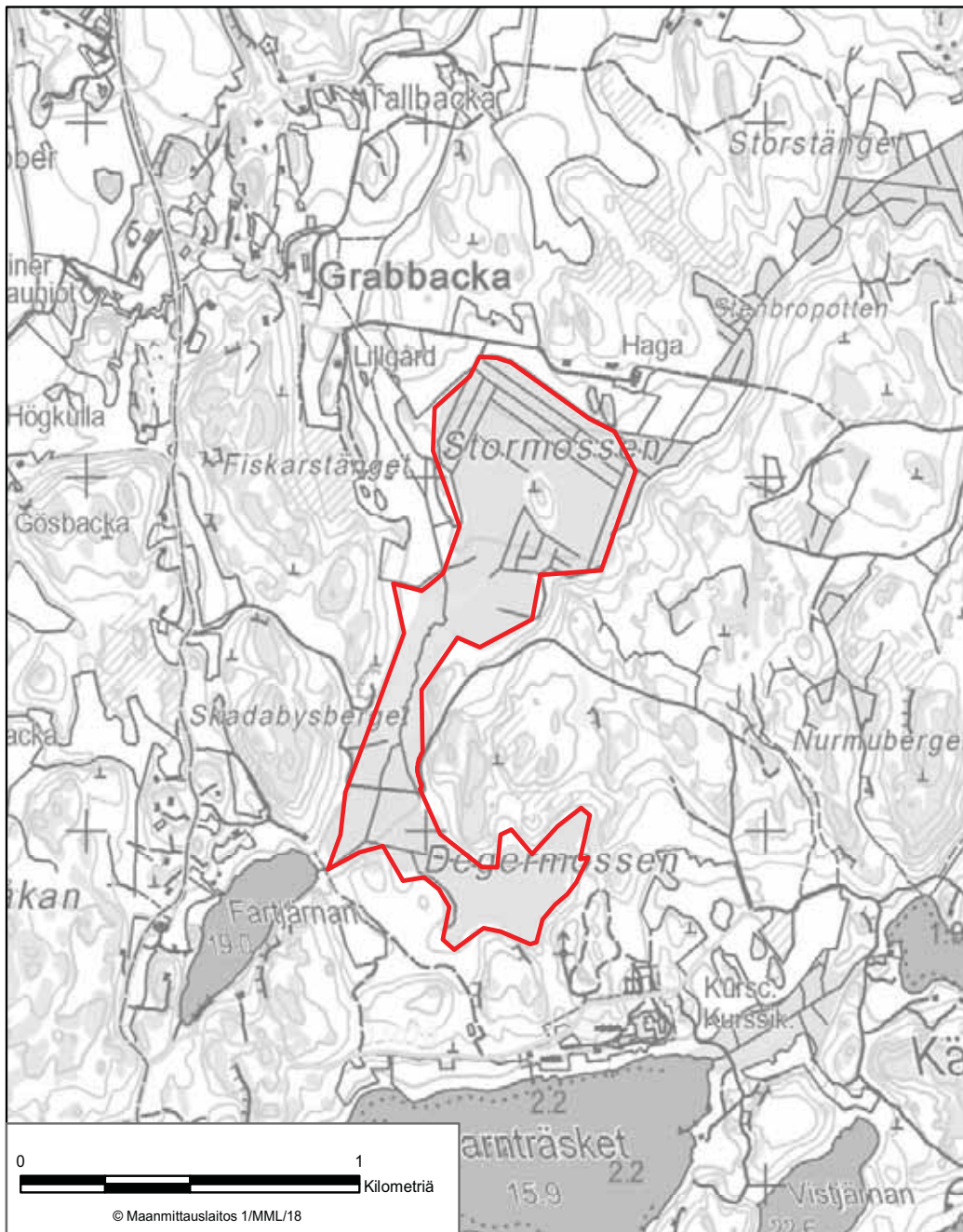




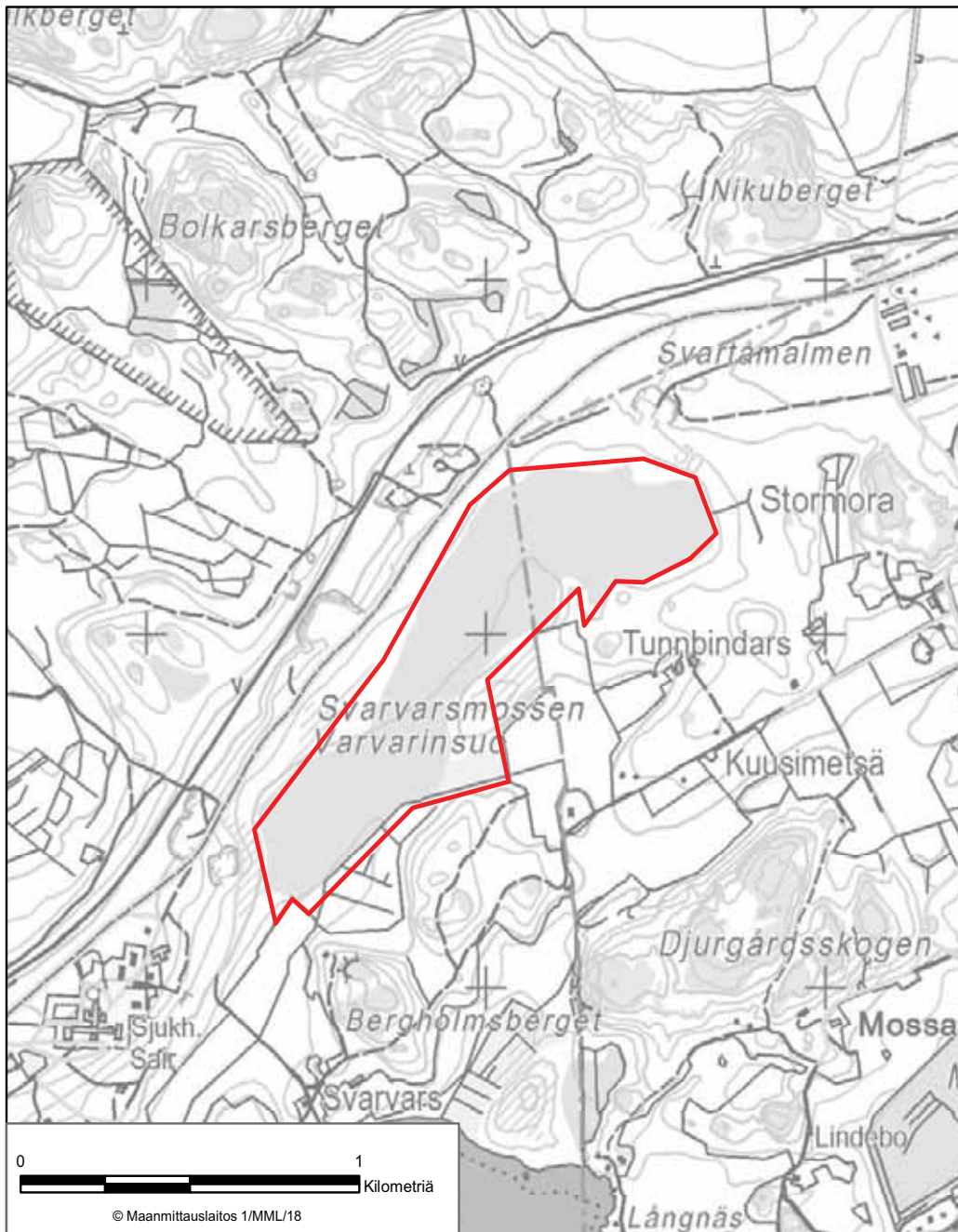
BILAGA 52 PERSÖFLADANS NATURSKYDD SOMRÅDE
Raseborg



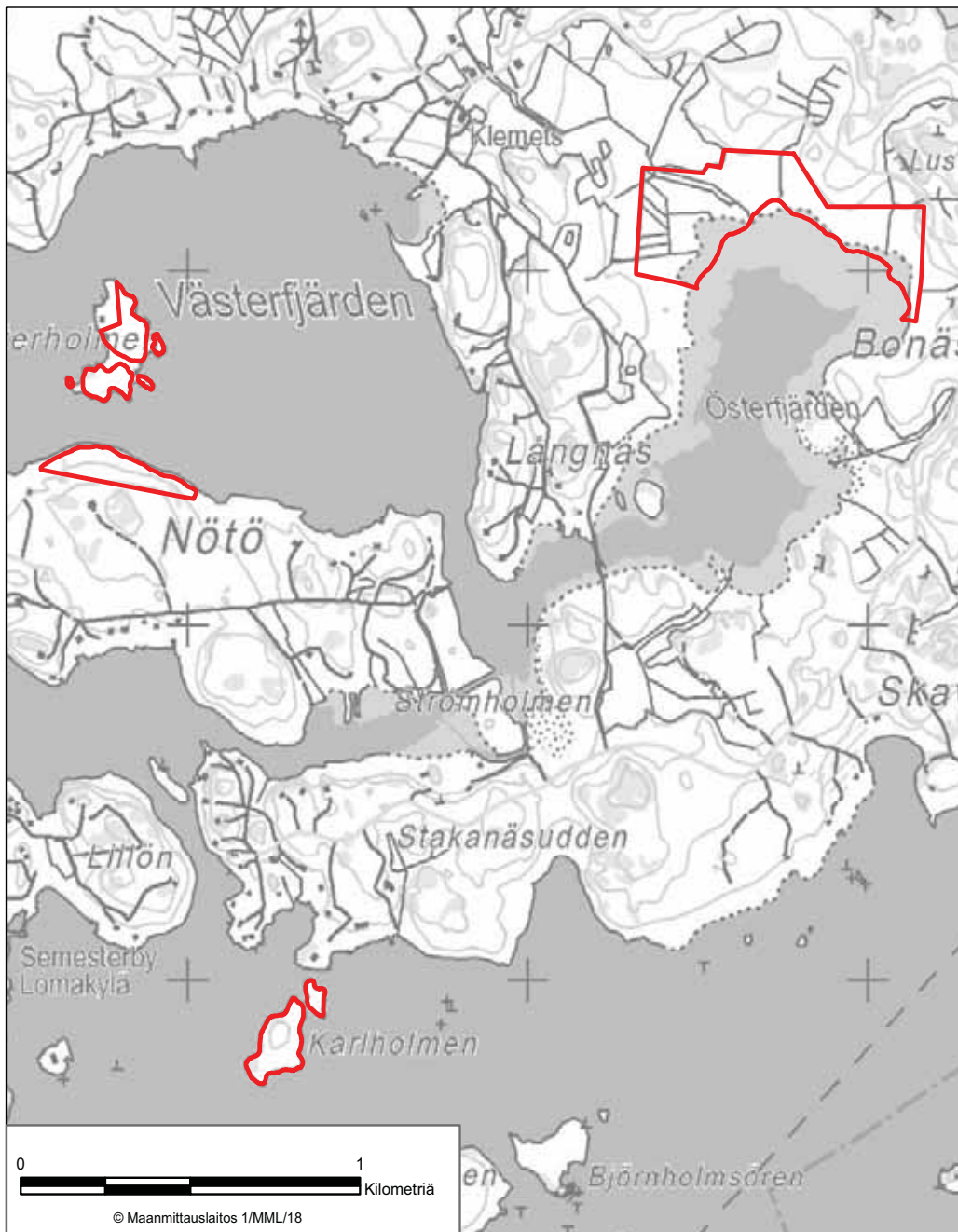
BILAGA 53 STENKULLA NATURSKYDDSSOMRÅDE
Raseborg



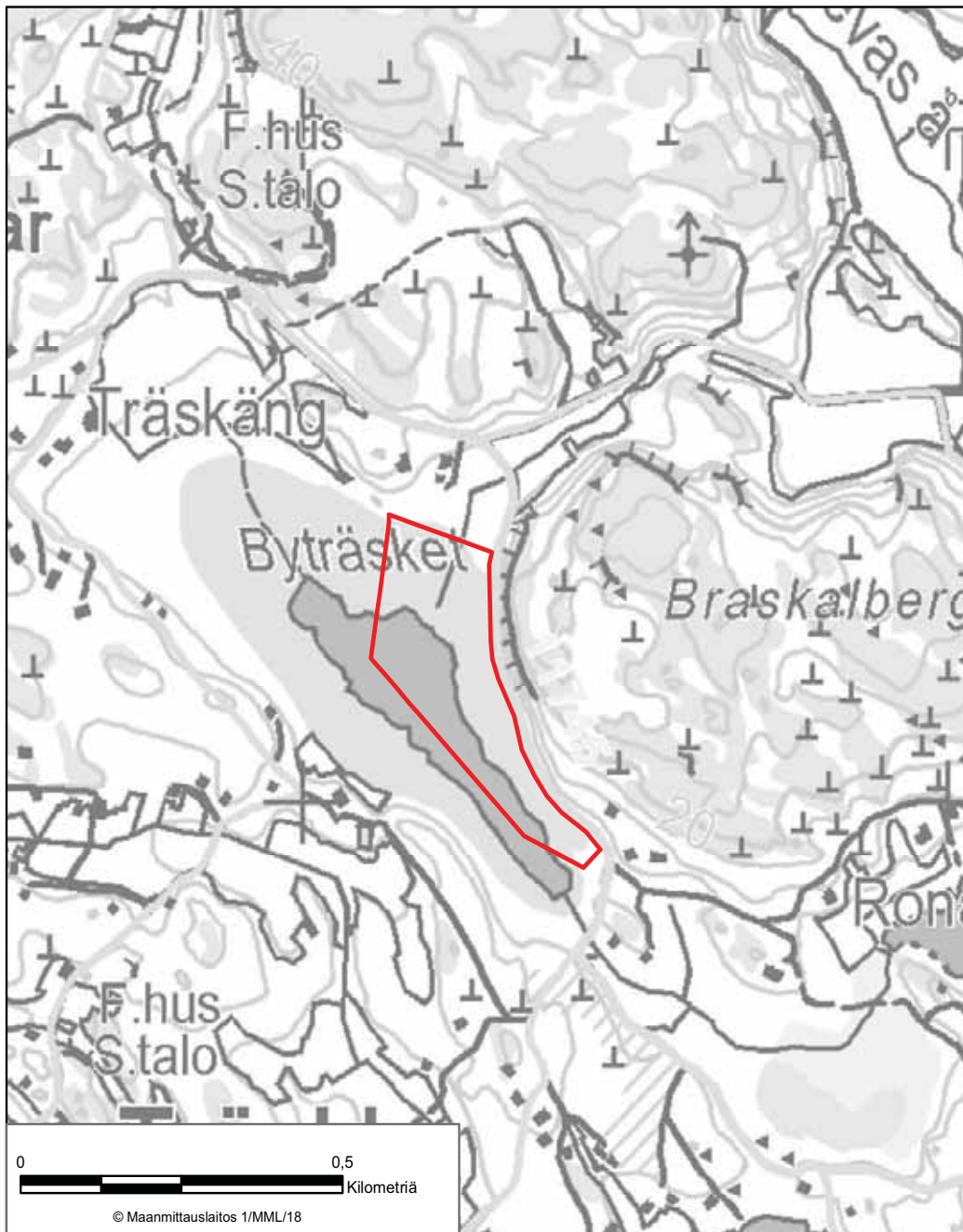
BILAGA 54 STORMOSSENS OCH DEGERMOSENS NATURSKYDDSSOMRÅDE
Raseborg



BILAGA 55 SVARVARSMOSSENS NATURSKYDDSSOMRÅDE
Raseborg, Ingå

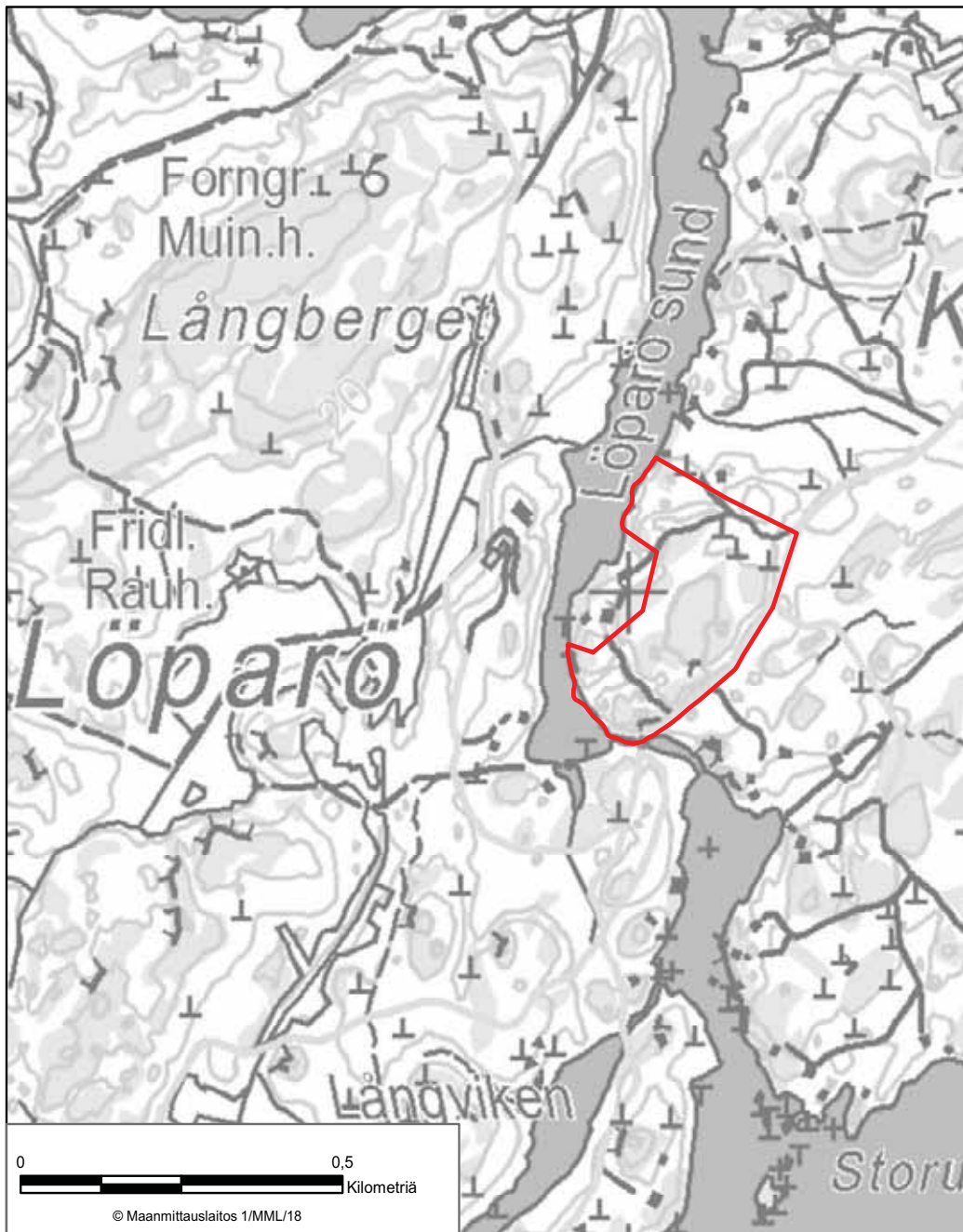


BILAGA 56 ÖSTERFJÄRDENS NATURSKYDDSSOMRÅDE
Raseborg

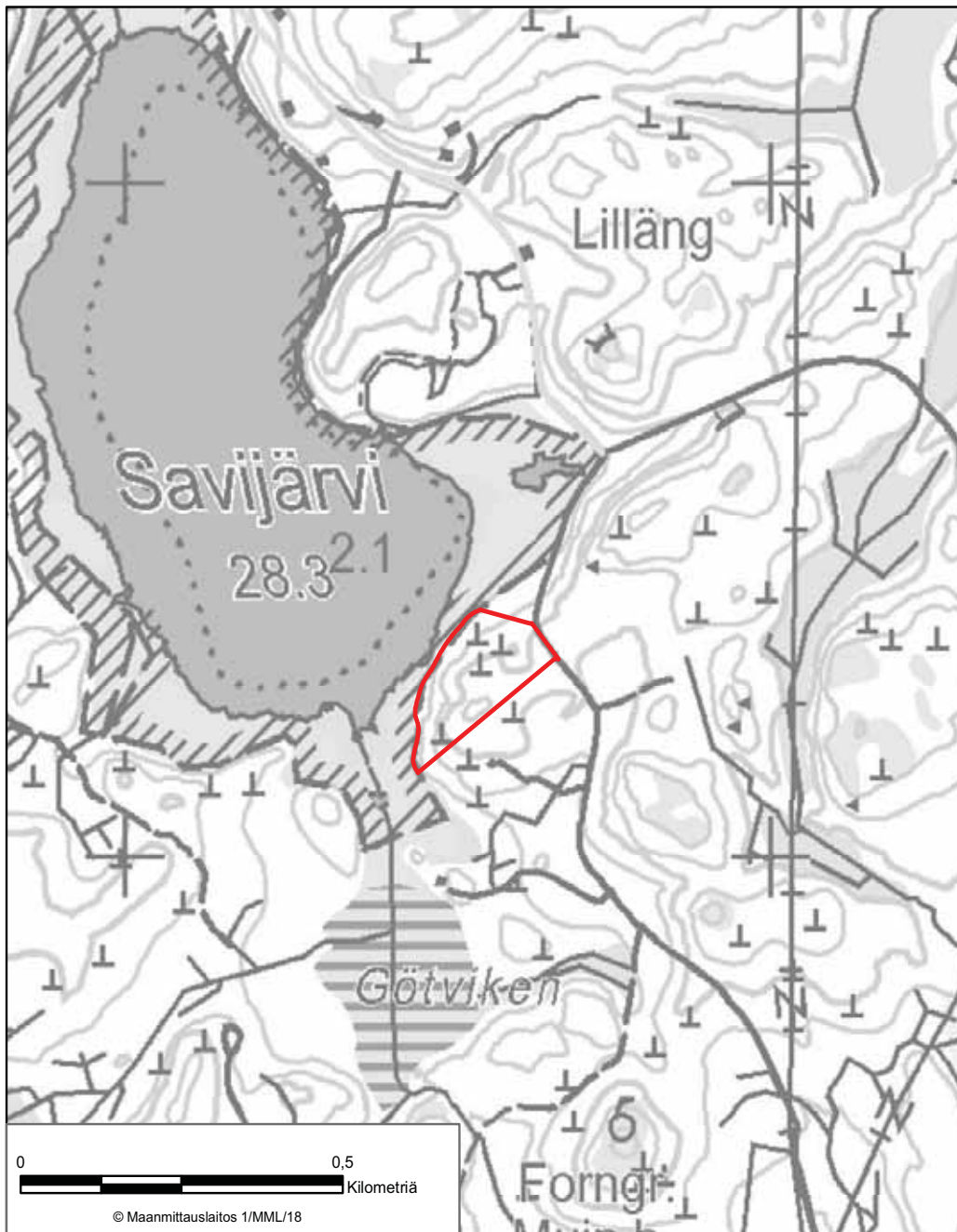


BILAGA 57 BYTRÄSKET NATURSKYDDSSOMRÅDE
Sibbo

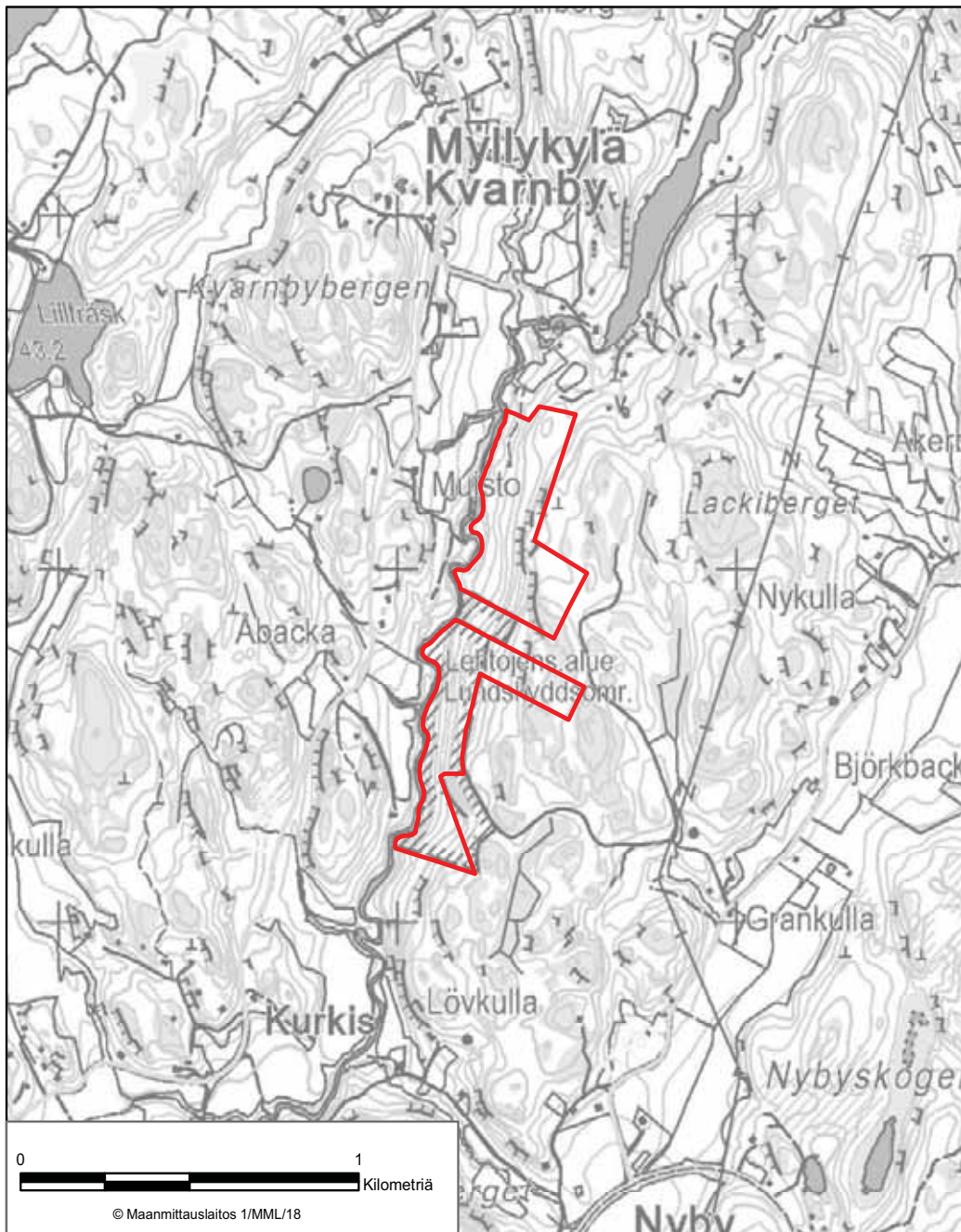




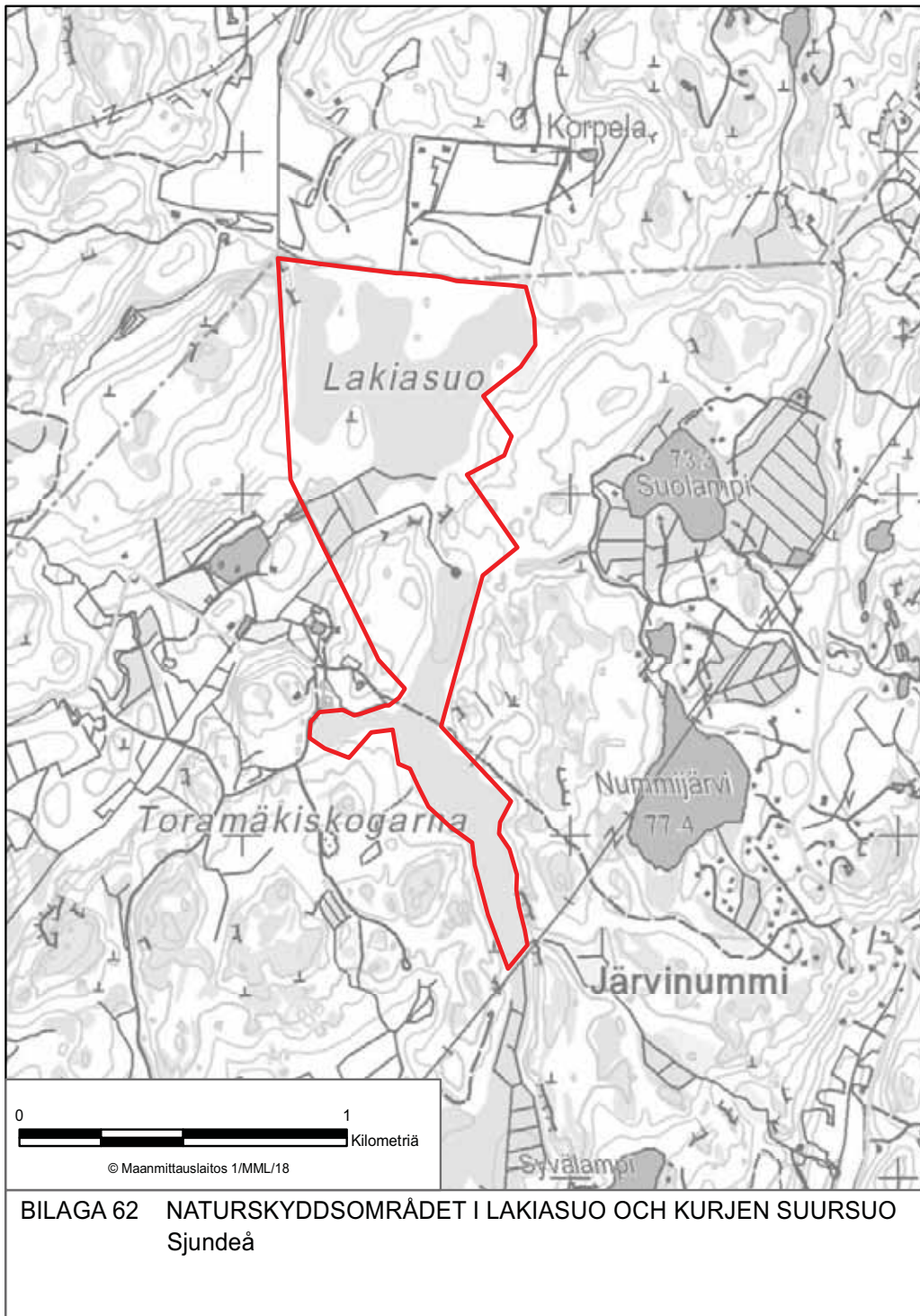
BILAGA 59 LÖPARÖ SUNDS NATURSKYDDSSOMRÅDE
Sibbo



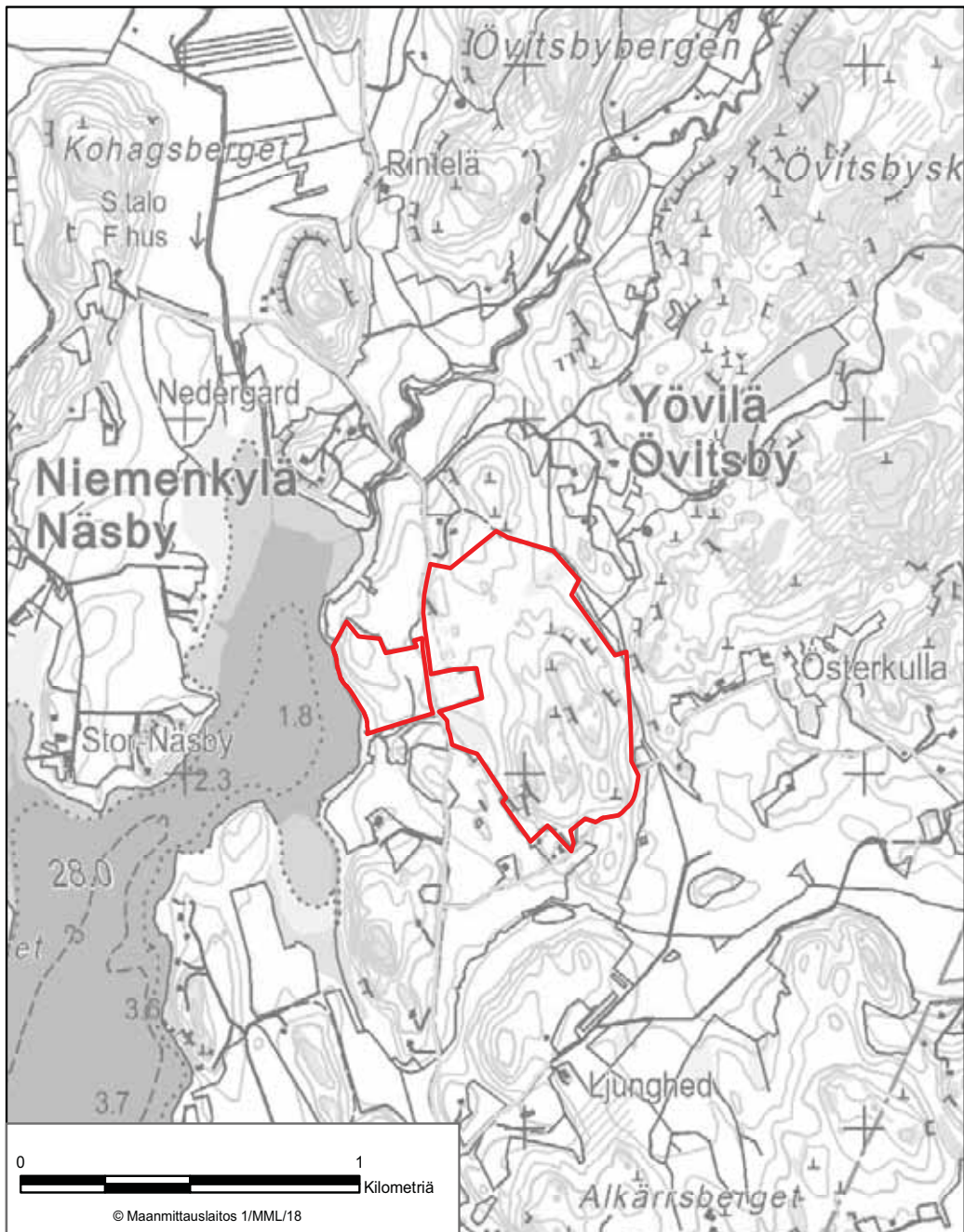
BILAGA 60 PONU NATURSKYDDSSOMRÅDE
Sibbo



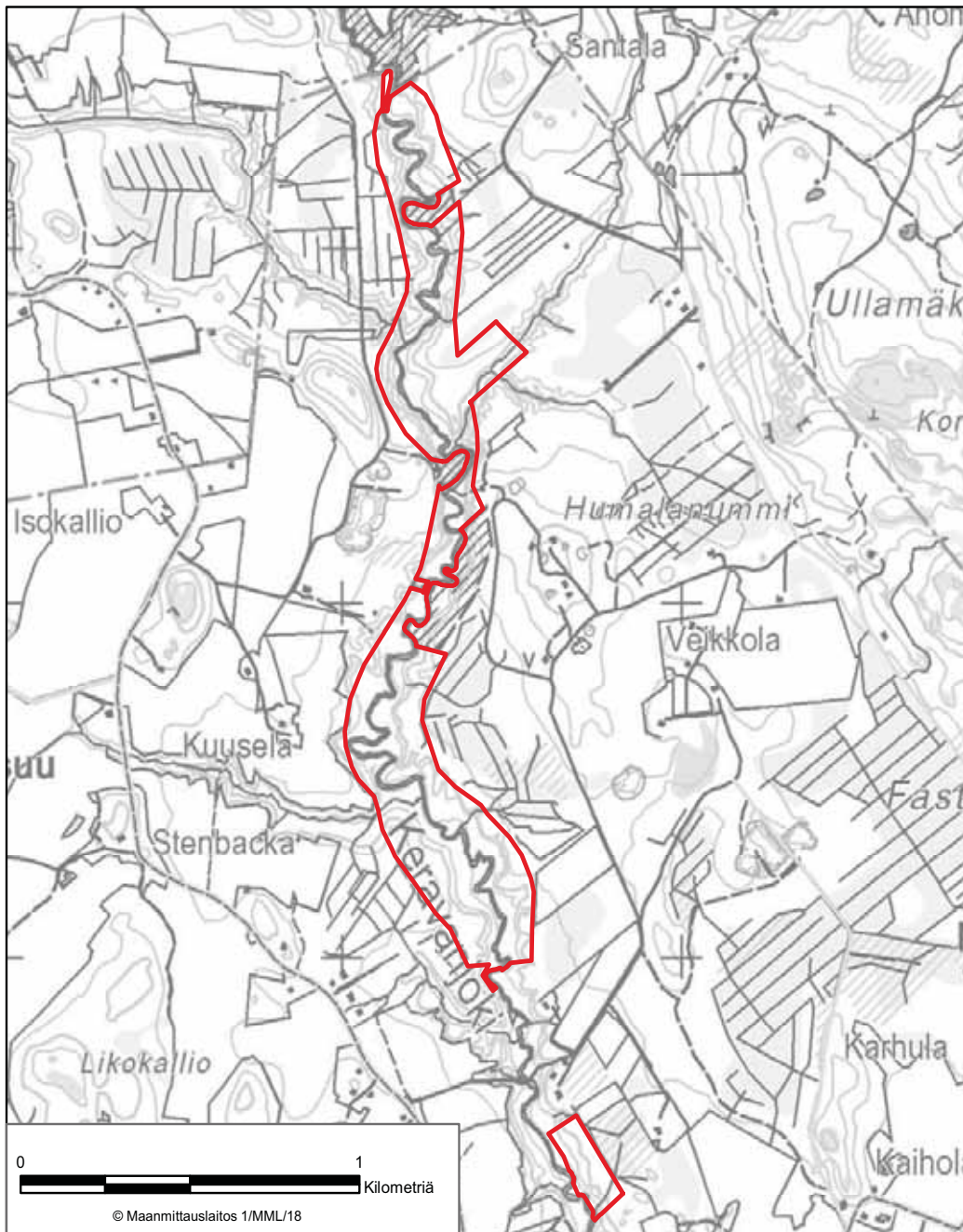
BILAGA 61 KVARNBY NATURSKYDDSSOMRÅDE
Sjöundaå



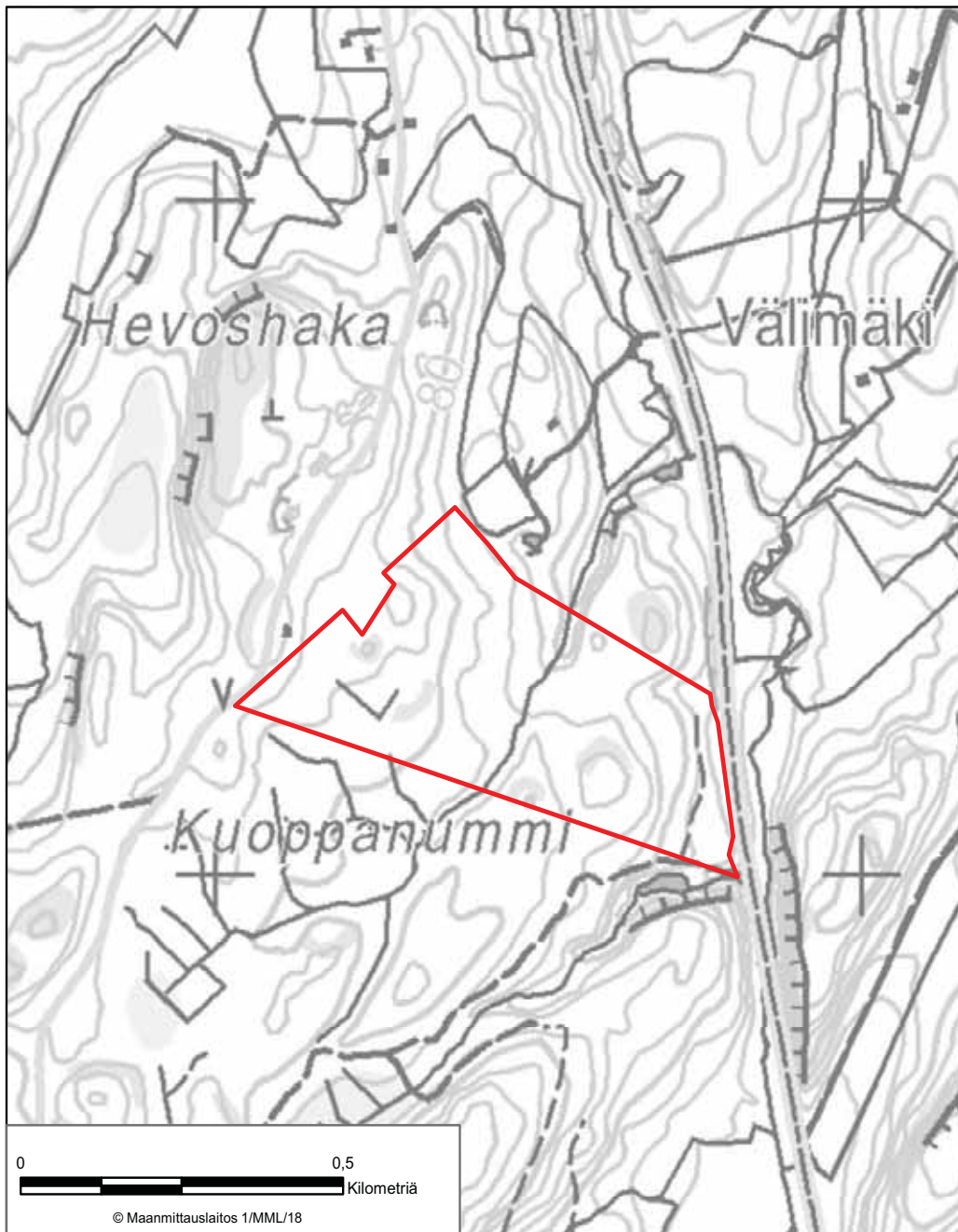
BILAGA 62 NATURSKYDDSSOMRÅDET I LAKIASUO OCH KURJEN SUURSOO
Sjundeå



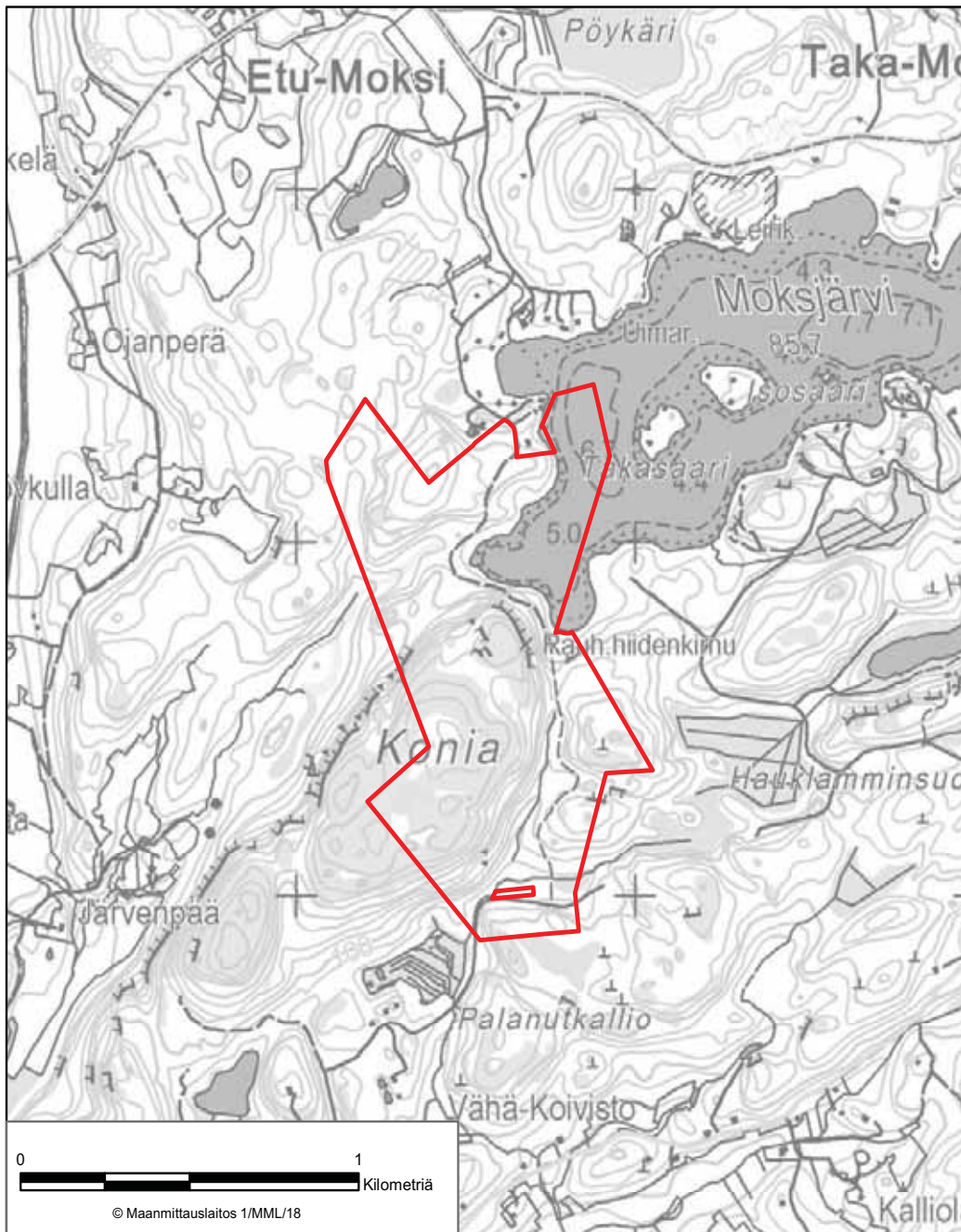
BILAGA 63 TORSGÅRD SKOGENS NATURSKYDDSOMRÅDE
Sjundeå



BILAGA 64 NATURSKYDDSOMRÅDET I LUNDEN VID KERVO Å
Tusby, Hyvinge



BILAGA 65 HONNONVIITA NATURSKYDDSOMRÅDE
Vichtis



BILAGA 66 KONIANVUORI NATURSKYDDSSOMRÅDE
Vichtis

