

SUOMEN SÄÄDÖSKOKOELMA

Julkaistu Helsingissä 21 päivänä huhtikuuta 2021

333/2021

Ympäristöministeriön asetus Uudenmaan maakunnan luonnonsuojelualueista

Ympäristöministeriön päätöksen mukaisesti säädetään luonnonsuojelulain (1096/1996) 17 §:n 1 momentin ja 17 a §:n 5 momentin nojalla, sellaisina kuin ne ovat laissa 58/2011:

1 §

Luonnonsuojelualueiden perustamistarkoitus

Uudenmaan maakunnan edustavien soiden, lintuvesien, vanhojen metsien, lehtojen sekä rannikko- ja saaristoluonnon eliöstön säilyttämiseksi luonnontilaisina ja niiden ekosysteemien häiriöttömän kehityksen turvaamiseksi tai ennalleen saattamiseksi, perinnetilaisuuksien ylläpitämiseksi sekä retkeilyä, opetusta ja tutkimusta varten perustetaan luonnonsuojelulain (1096/1996) 17 §:n mukaisiksi muiksi luonnonsuojelualueiksi 2 §:ssä tarkoitettut alueet.

2 §

Sijainti ja rajat

Luonnonsuojelualueita ovat seuraavat valtion omistamat alueet, joiden rajat on merkitty punaisella viivalla asetuksen liitteissä 1-67 oleviin karttoihin:

- 1) Elfvikin metsän luonnonsuojelualue, jonka pinta-ala on noin 19,6 hehtaaria, Espoon kaupungissa (liite 1);
- 2) Hällkärrin luonnonsuojelualue, jonka pinta-ala on noin 5,7 hehtaaria, Espoon kaupungissa (liite 2);
- 3) Tammimäen luonnonsuojelualue, jonka pinta-ala on noin 1,8 hehtaaria, Espoon kaupungissa (liite 3);
- 4) Tattarinmäen luonnonsuojelualue, jonka pinta-ala on noin 2,7 hehtaaria, Espoon kaupungissa (liite 4);
- 5) Byön luonnonsuojelualue, jonka pinta-ala on noin 7,6 hehtaaria, Hangon kaupungissa (liite 5);
- 6) Kapellvikenin luonnonsuojelualue, jonka pinta-ala on noin 59,1 hehtaaria, Helsingin kaupungissa (liite 6);
- 7) Vallisaaren luonnonsuojelualue, jonka pinta-ala on noin 80,6 hehtaaria, Helsingin kaupungissa (liite 7);
- 8) Ridasjärven luonnonsuojelualue, jonka pinta-ala on noin 94,4 hehtaaria, Hyvinkään kaupungissa (liite 8);
- 9) Viitalan metsän luonnonsuojelualue, jonka pinta-ala on noin 13,4 hehtaaria, Hyvinkään kaupungissa (liite 9);
- 10) Bredsmossenin luonnonsuojelualue, jonka pinta-ala on noin 11,8 hehtaaria, Inkoon kunnassa (liite 10);

- 11) Kockelträsketin luonnonsuojelualue, jonka pinta-ala on noin 51,2 hehtaaria, Inkoon kunnassa (liite 11);
- 12) Långvassfjärdenin luonnonsuojelualue, jonka pinta-ala on noin 51,3 hehtaaria, Inkoon kunnassa (liite 12);
- 13) Tuusulanjärven luonnonsuojelualue, jonka pinta-ala on noin 25,0 hehtaaria, Järvenpään kaupungissa ja Tuusulan kunnassa (liitteet 13, 13a ja 13b);
- 14) Asemansuon luonnonsuojelualue, jonka pinta-ala on noin 5,2 hehtaaria, Karkkilan kaupungissa (liite 14);
- 15) Haaviston luonnonsuojelualue, jonka pinta-ala on noin 51,5 hehtaaria, Karkkilan kaupungissa (liitteet 15 ja 15a);
- 16) Korkeakosken luonnonsuojelualue, jonka pinta-ala on noin 1,0 hehtaaria, Karkkilan kaupungissa (liite 16);
- 17) Vaskijärven metsän luonnonsuojelualue, jonka pinta-ala on noin 93,4 hehtaaria, Karkkilan kaupungissa (liite 17);
- 18) Heparin rannan luonnonsuojelualue, jonka pinta-ala on noin 4,9 hehtaaria, Kirkkonummen kunnassa (liite 18);
- 19) Sundetin luonnonsuojelualue, jonka pinta-ala on noin 3,3 hehtaaria, Kirkkonummen kunnassa (liite 19);
- 20) Brännängbergetin luonnonsuojelualue, jonka pinta-ala on noin 13,8 hehtaaria, Lapinjärven kunnassa (liite 20);
- 21) Kalkkimäen luonnonsuojelualue, jonka pinta-ala on noin 24,6 hehtaaria, Lohjan kaupungissa (liite 21);
- 22) Kiimamäen luonnonsuojelualue, jonka pinta-ala on noin 16,6 hehtaaria, Lohjan kaupungissa (liite 22);
- 23) Nummenkylän suon luonnonsuojelualue, jonka pinta-ala on noin 3,6 hehtaaria, Lohjan kaupungissa (liite 23);
- 24) Puujärven luonnonsuojelualue, jonka pinta-ala on noin 80,9 hehtaaria, Lohjan kaupungissa (liite 24);
- 25) Pytbergin luonnonsuojelualue, jonka pinta-ala on noin 21,5 hehtaaria, Lohjan kaupungissa ja Siuntion kunnassa (liitteet 25, 25a ja 25b);
- 26) Saarilammen luonnonsuojelualue, jonka pinta-ala on noin 51,6 hehtaaria, Lohjan kaupungissa (liite 26);
- 27) Hopomträskin luonnonsuojelualue, jonka pinta-ala on noin 36,1 hehtaaria, Loviisan kaupungissa (liite 27);
- 28) Lehtisen luonnonsuojelualue, jonka pinta-ala on noin 82,1 hehtaaria, Loviisan kaupungissa (liite 28);
- 29) Supinmäen luonnonsuojelualue, jonka pinta-ala on noin 14,0 hehtaaria, Myrskylän kunnassa (liite 29);
- 30) Kairassuon vanhan metsän luonnonsuojelualue, jonka pinta-ala on noin 9,9 hehtaaria, Mäntsälän kunnassa (liite 30);
- 31) Kallioniemien luonnonsuojelualue, jonka pinta-ala on noin 15,6 hehtaaria, Mäntsälän kunnassa ja Hyvinkään kaupungissa (liite 31);
- 32) Maitoisten metsän luonnonsuojelualue, jonka pinta-ala on noin 34,2 hehtaaria, Mäntsälän ja Hausjärven kunnissa (liite 32);
- 33) Mäntsälän Suurisuon luonnonsuojelualue, jonka pinta-ala on noin 14,4 hehtaaria, Mäntsälän kunnassa (liite 33);
- 34) Ohkolanjokilaakson luonnonsuojelualue, jonka pinta-ala on noin 25,5 hehtaaria, Mäntsälän kunnassa (liite 34);
- 35) Peltolan vanhan metsän luonnonsuojelualue, jonka pinta-ala on noin 91,5 hehtaaria, Mäntsälän kunnassa (liite 35);
- 36) Vähäjärvenkallioiden vanhan metsän luonnonsuojelualue, jonka pinta-ala on noin 72,4 hehtaaria, Mäntsälän kunnassa (liite 36);

- 37) Kaanaan vanhan metsän luonnonsuojelualue, jonka pinta-ala on noin 16,8 hehtaaria, Nurmijärven kunnassa (liite 37);
- 38) Kiljavan luonnonsuojelualue, jonka pinta-ala on noin 49,0 hehtaaria, Nurmijärven kunnassa ja Hyvinkään kaupungissa (liite 38);
- 39) Kuppinummen luonnonsuojelualue, jonka pinta-ala on noin 7,8 hehtaaria, Nurmijärven kunnassa (liite 39);
- 40) Rientolan metsän luonnonsuojelualue, jonka pinta-ala on noin 37,9 hehtaaria, Pornaisten kunnassa (liite 40);
- 41) Emäsalon soiden luonnonsuojelualue, jonka pinta-ala on noin 73,8 hehtaaria, Porvoon kaupungissa (liite 41);
- 42) Hasselödalenin luonnonsuojelualue, jonka pinta-ala on noin 7,7 hehtaaria, Porvoon kaupungissa (liite 42);
- 43) Porvoon Stormossenin luonnonsuojelualue, jonka pinta-ala on noin 46,2 hehtaaria, Porvoon kaupungissa (liite 43);
- 44) Tungträsketin vanhan metsän luonnonsuojelualue, jonka pinta-ala on noin 45,0 hehtaaria, Porvoon kaupungissa (liite 44);
- 45) Venunmetsän luonnonsuojelualue, jonka pinta-ala on noin 45,7 hehtaaria, Pukkilan kunnassa (liite 45);
- 46) Bölsvikenin ja Stormossenin luonnonsuojelualue, jonka pinta-ala on noin 68,1 hehtaaria, Raaseporin kaupungissa (liite 46);
- 47) Dalkarön luonnonsuojelualue, jonka pinta-ala on noin 76,4 hehtaaria, Raaseporin kaupungissa (liite 47);
- 48) Kristianslundin luonnonsuojelualue, jonka pinta-ala on noin 9,3 hehtaaria, Raaseporin kaupungissa (liite 48);
- 49) Landbofjärdenin luonnonsuojelualue, jonka pinta-ala on noin 42,7 hehtaaria, Raaseporin kaupungissa (liite 49);
- 50) Makubergenin luonnonsuojelualue, jonka pinta-ala on noin 25,0 hehtaaria, Raaseporin ja Lohjan kaupungeissa (liite 50);
- 51) Malmholmenin luonnonsuojelualue, jonka pinta-ala on noin 4,1 hehtaaria, Raaseporin kaupungissa (liite 51);
- 52) Persöfladanin luonnonsuojelualue, jonka pinta-ala on noin 39,2 hehtaaria, Raaseporin kaupungissa (liite 52);
- 53) Stenkullan luonnonsuojelualue, jonka pinta-ala on noin 25,6 hehtaaria, Raaseporin kaupungissa (liite 53);
- 54) Stormossenin ja Degermossenin luonnonsuojelualue, jonka pinta-ala on noin 56,3 hehtaaria, Raaseporin kaupungissa (liite 54);
- 55) Varvarinsuon luonnonsuojelualue, jonka pinta-ala on noin 61,3 hehtaaria, Raaseporin kaupungissa ja Inkoon kunnassa (liite 55);
- 56) Österfjärdenin luonnonsuojelualue, jonka pinta-ala on noin 25,6 hehtaaria, Raaseporin kaupungissa (liite 56);
- 57) Byträsketin luonnonsuojelualue, jonka pinta-ala on noin 6,8 hehtaaria, Sipoon kunnassa (liite 57);
- 58) Grundträsketin alueen luonnonsuojelualue, jonka pinta-ala on noin 14,5 hehtaaria, Sipoon kunnassa (liite 58);
- 59) Löparösundin luonnonsuojelualue, jonka pinta-ala on noin 7,8 hehtaaria, Sipoon kunnassa (liite 59);
- 60) Ponun luonnonsuojelualue, jonka pinta-ala on noin 2,7 hehtaaria, Sipoon kunnassa (liite 60);
- 61) Kvarnbyn luonnonsuojelualue, jonka pinta-ala on noin 25,4 hehtaaria, Siuntion kunnassa (liite 61);
- 62) Lakiasuon ja Kurjen Suursuon luonnonsuojelualue, jonka pinta-ala on noin 82,0 hehtaaria, Siuntion kunnassa (liite 62);

- 63) Torsgårdin metsän luonnonsuojelualue, jonka pinta-ala on noin 41,7 hehtaaria, Siuntion kunnassa (liite 63);
- 64) Keravanjokikanjonin lehdon luonnonsuojelualue, jonka pinta-ala on noin 53,7 hehtaaria, Tuusulan kunnassa ja Hyvinkään kaupungissa (liite 64);
- 65) Honnonviidan luonnonsuojelualue, jonka pinta-ala on noin 19,6 hehtaaria, Vihdin kunnassa (liite 65);
- 66) Konianvuoren luonnonsuojelualue, jonka pinta-ala on noin 86,6 hehtaaria, Vihdin kunnassa (liite 66);
- 67) Laukkamäen lehdon ja Puttisaaren luonnonsuojelualue, jonka pinta-ala on noin 5,6 hehtaaria, Vihdin kunnassa (liite 67).

3 §

Rauhoitussäännökset

Tällä asetuksella perustettuihin luonnonsuojelualueisiin sovellettavista rauhoitussäännöksistä säädetään luonnonsuojelulain 17 a §:ssä.

Poiketen siitä, mitä 1 momentissa tarkoitetuissa rauhoitussäännöksissä säädetään, sallittua on:

- 1) oijen ylläpito ja kunnostus luonnonsuojelualan ulkopuolisten alueiden välttämättömiä kuivatustarpeita varten;
- 2) ratalaissa (110/2007) ja liikennejärjestelmästä ja maanteistä annetussa laissa (503/2005) tarkoitetuilla rautatien tai maantien suoja-alueilla tehtävät rautatien tai maantien käytön ja kunnossapidon sekä liikenneturvallisuuden kannalta välttämättömät toimet;
- 3) Stormossenin ja Degermossenin luonnonsuojelualueella sijaitsevan tämän asetuksen voimaantullessa olemassa olevan vesi- tai viemäriputken ylläpitoon liittyvät toimenpiteet;
- 4) Landbofjärdenin luonnonsuojelualueeseen rajoittuvien rantatonttien tämän asetuksen voimaantullessa olemassa olevien laiturien ylläpitoon liittyvät toimet;
- 5) Kapellvikenin luonnonsuojelualueella sijaitsevan bussipysäkin käyttöön ja ylläpitoon liittyvät toimet;
- 6) Luonnonvarakeskuksen tarkkailukokeen suorittamiseen liittyvä alikasvoksen raivaus Brännängbergetin luonnonsuojelualueella;
- 7) sähkö- ja tietoliikennekaapeleiden ja kunnallistekniikan sijoittaminen kulku-urien yhteyteen Vallisaaren luonnonsuojelualueella;
- 8) enintään viiden metrin levyisen uuden tien rakentaminen Vallisaaren luonnonsuojelualan Kuninkaansaarella sijaitsevan osan läpi;
- 9) telemaston sekä sen laiteaseman ja välttämättömän huoltotien rakentamiseen ja ylläpitoon liittyvät toimenpiteet Vallisaaren luonnonsuojelualueella;
- 10) laskeutusaltaiden ylläpitoon liittyvät toimenpiteet Heparin luonnonsuojelualueella;
- 11) olemassa olevan kaasun siirtoputkiston yllä- ja kunnossapito Keravanjokikanjonin lehdon, Sundetin ja Elfvikin metsän luonnonsuojelualueilla.

4 §

Liikkumisrajoitukset

Liikkuminen on kiellettyä seuraavilla alueilla, jollei kyse ole alueen hoidon tai tutkimuksen kannalta välttämättömiin toimenpiteisiin liittyvästä liikkumisesta:

- 1) sulan veden aikana Ridasjärven luonnonsuojelualueella;
- 2) 1 päivästä huhtikuuta 31 päivään heinäkuuta Kapellvikenin luonnonsuojelualueella liitteeseen 6 merkityllä alueella.

333/2021

5 §

Voimaantulo

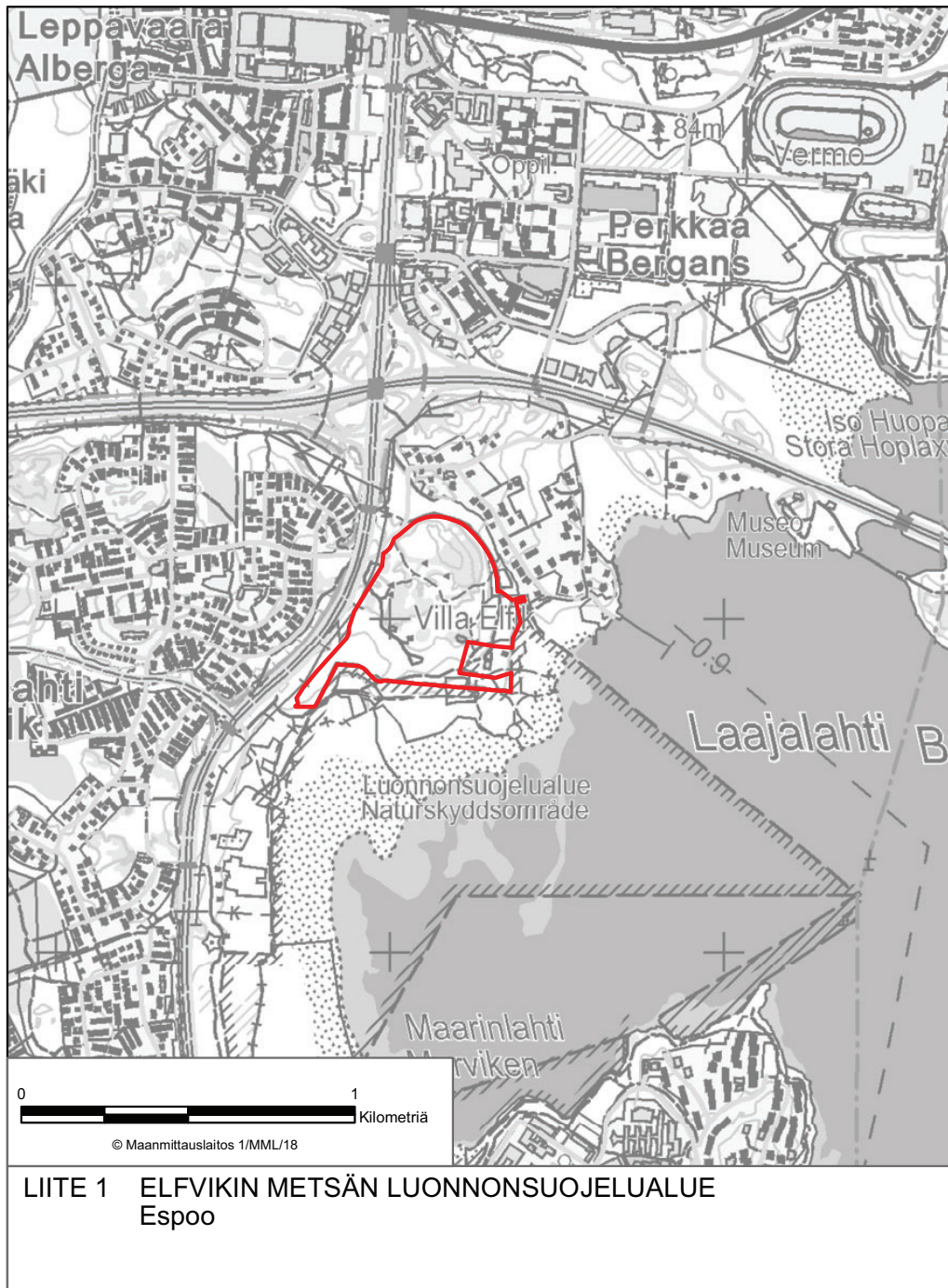
Tämä asetus tulee voimaan 13 päivänä toukokuuta 2021.

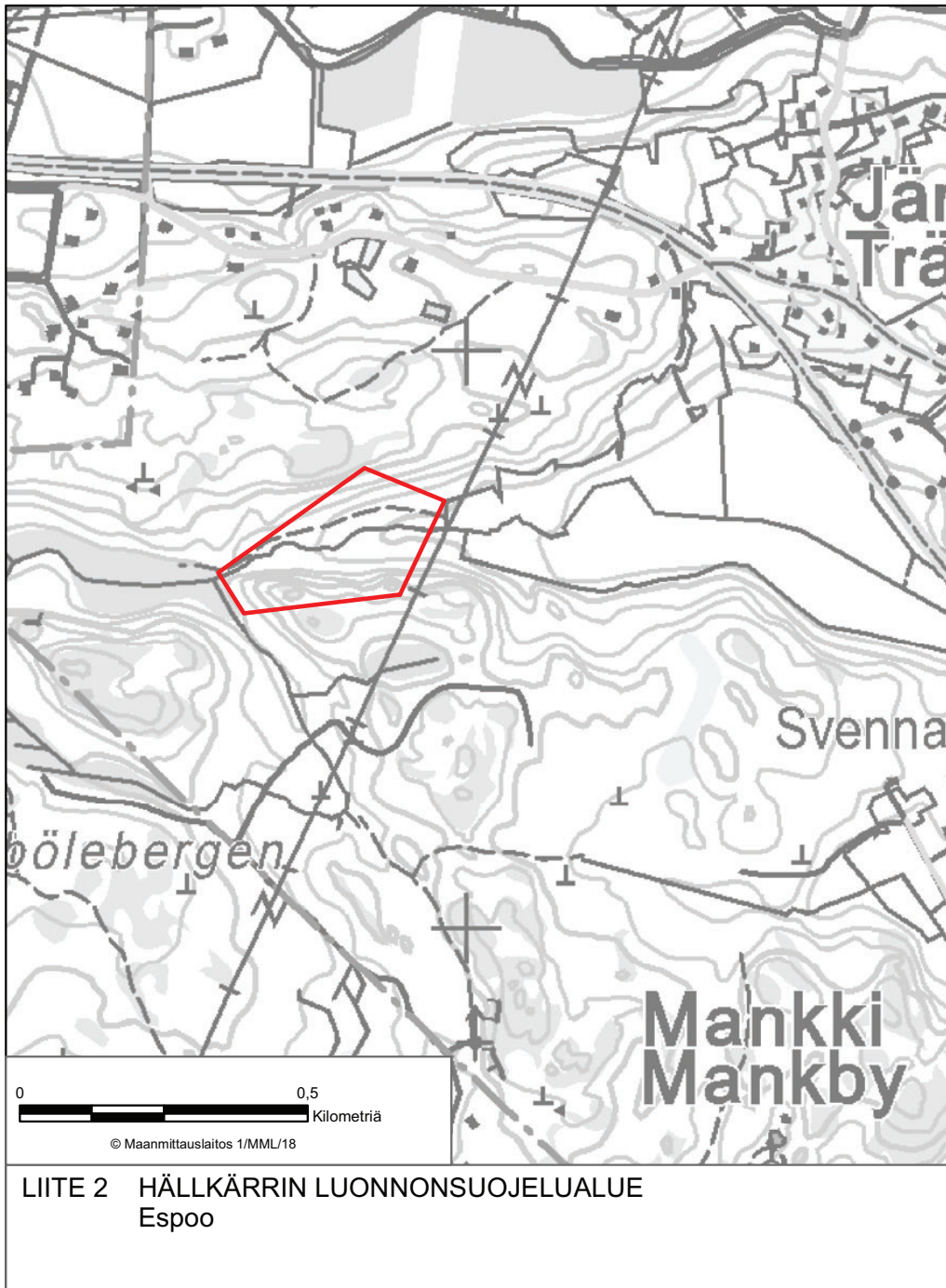
Tämän asetuksen voimaantullessa voimassa olevien metsästysvuokrasopimusten mukainen metsästys saa jatkaa 3 §:ssä säädetyn estämättä helmikuun 28 päivään 2022.

Helsingissä 15.4.2021

Ympäristö- ja ilmastoministeri Krista Mikkonen

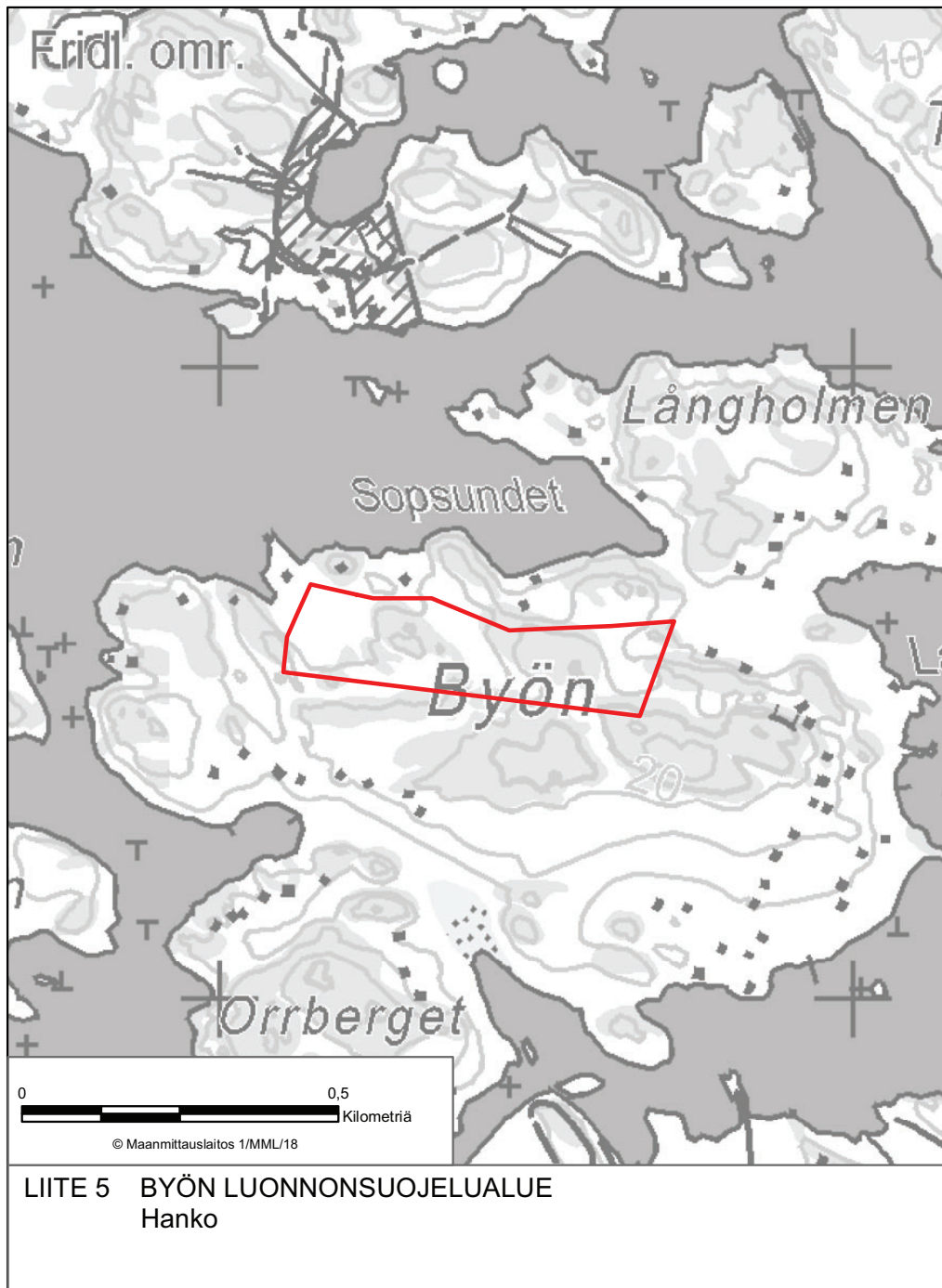
Lainsäädäntöneuvos Johanna Korpi

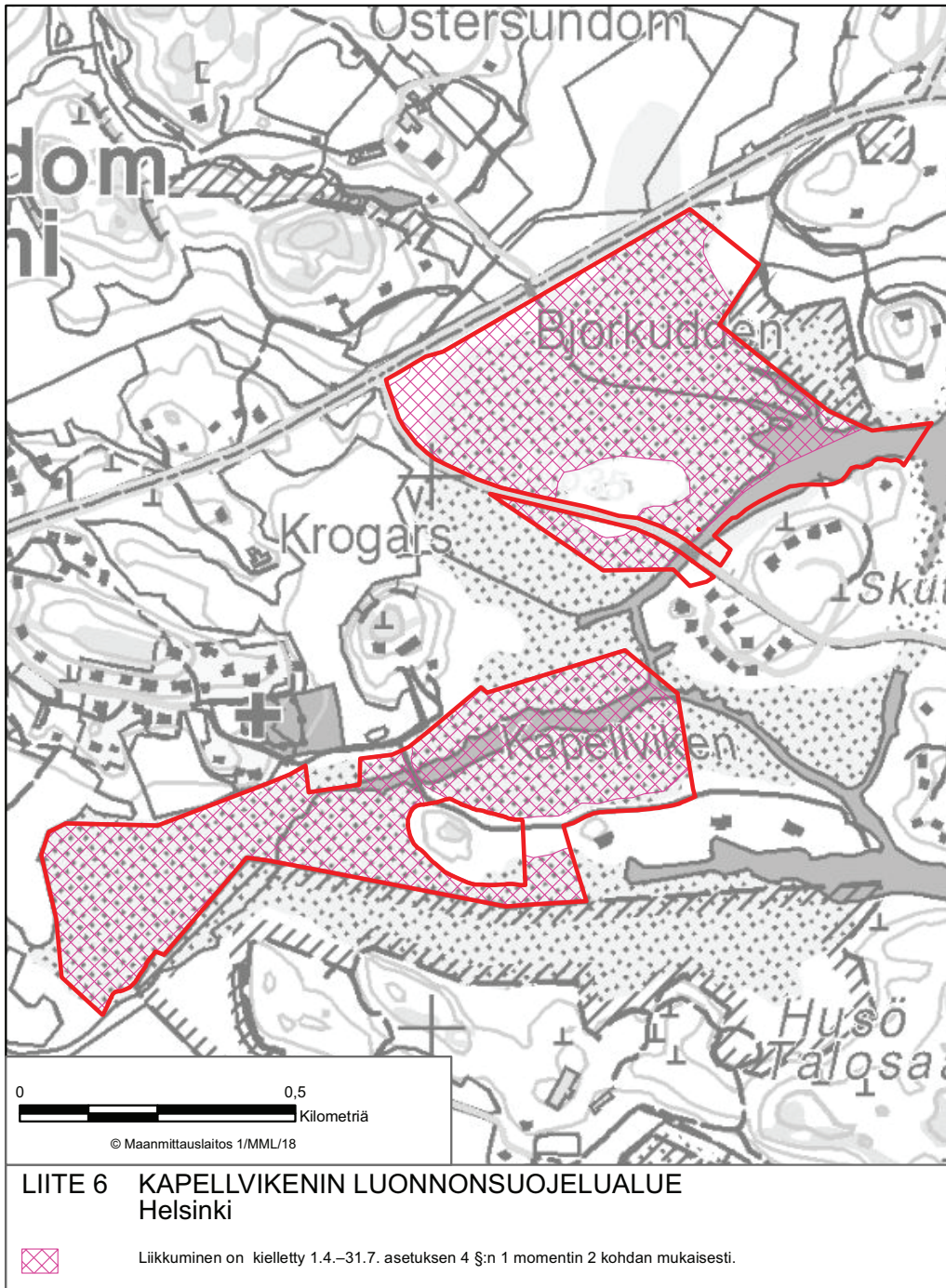


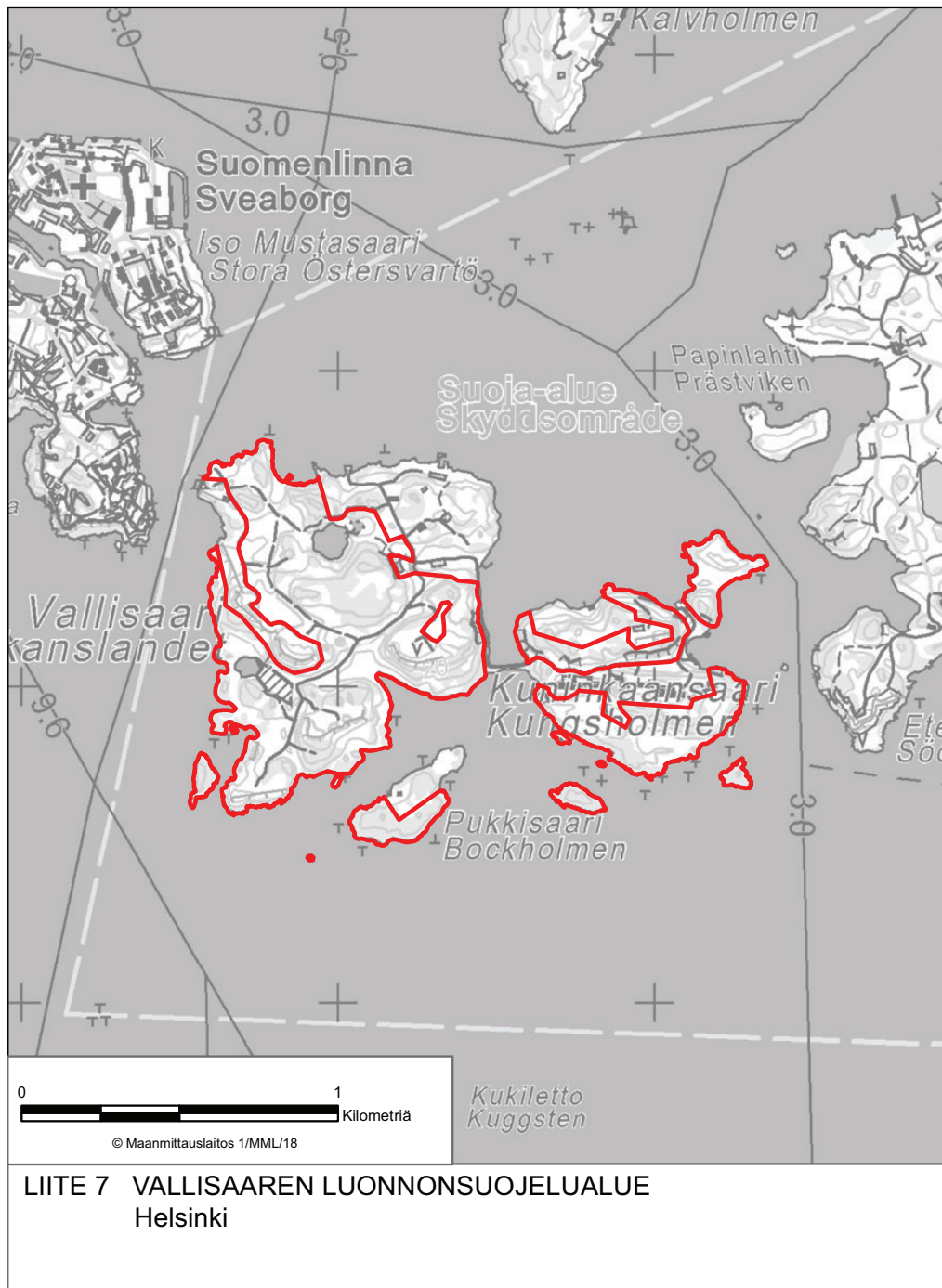


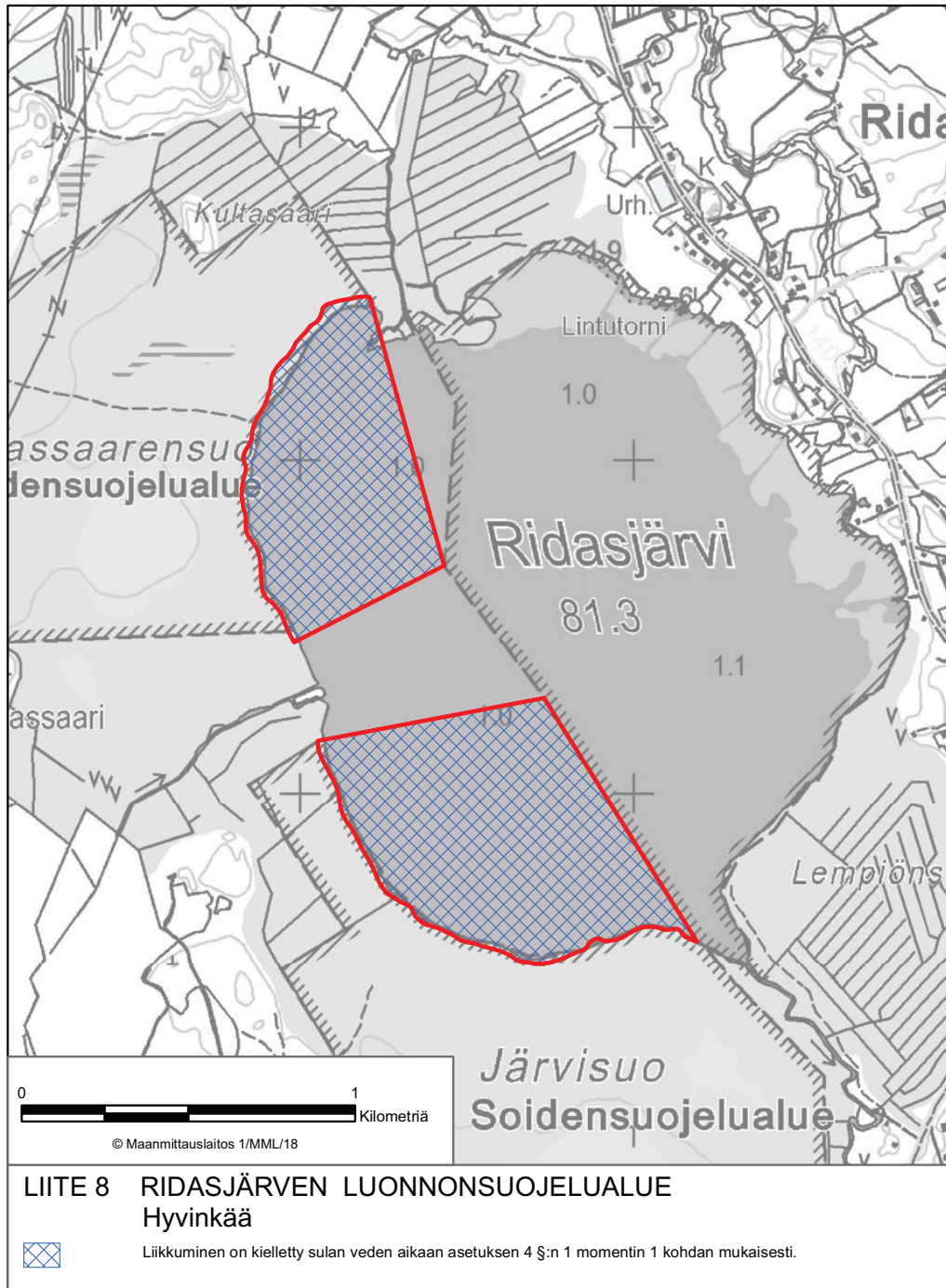


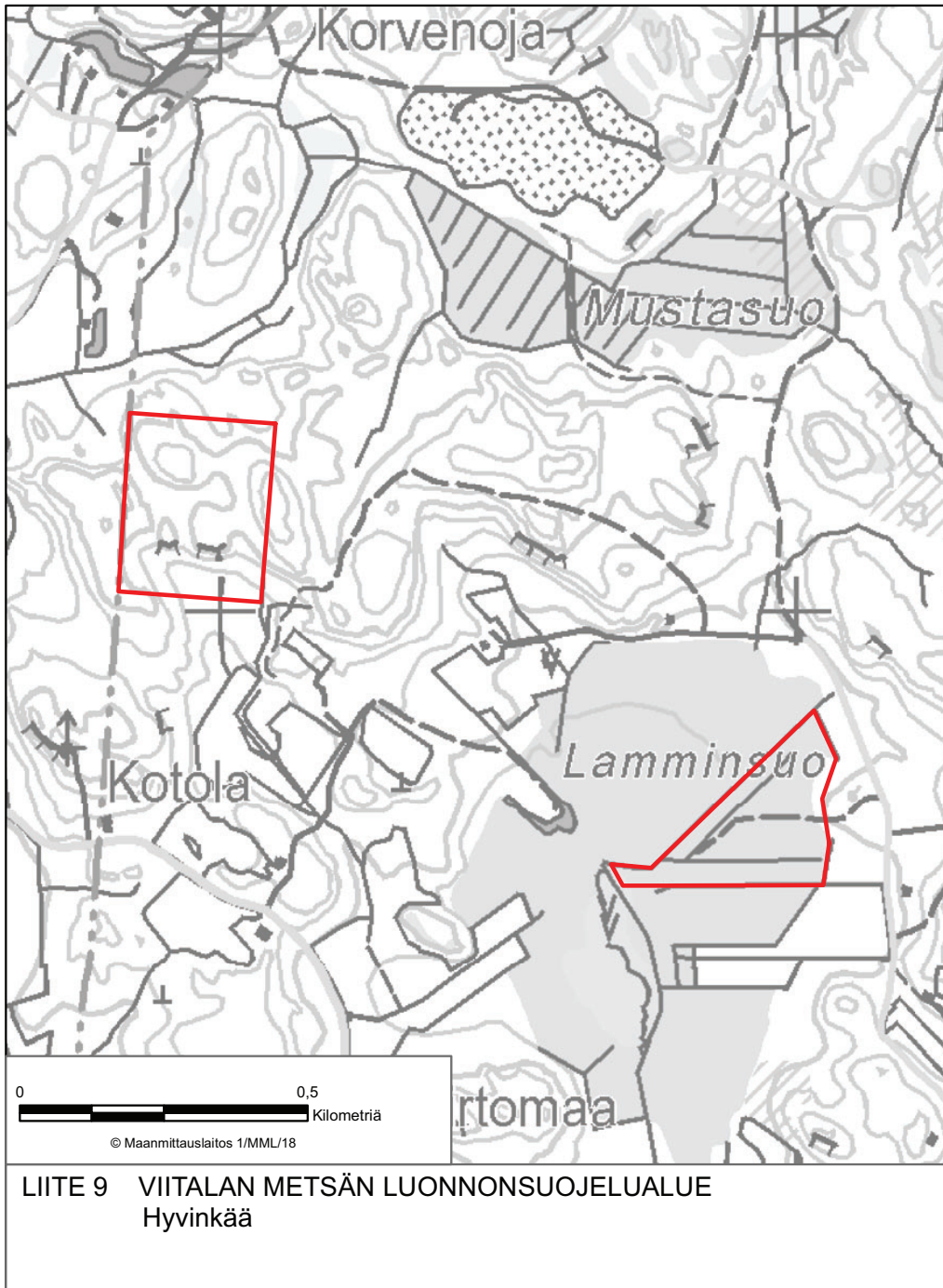


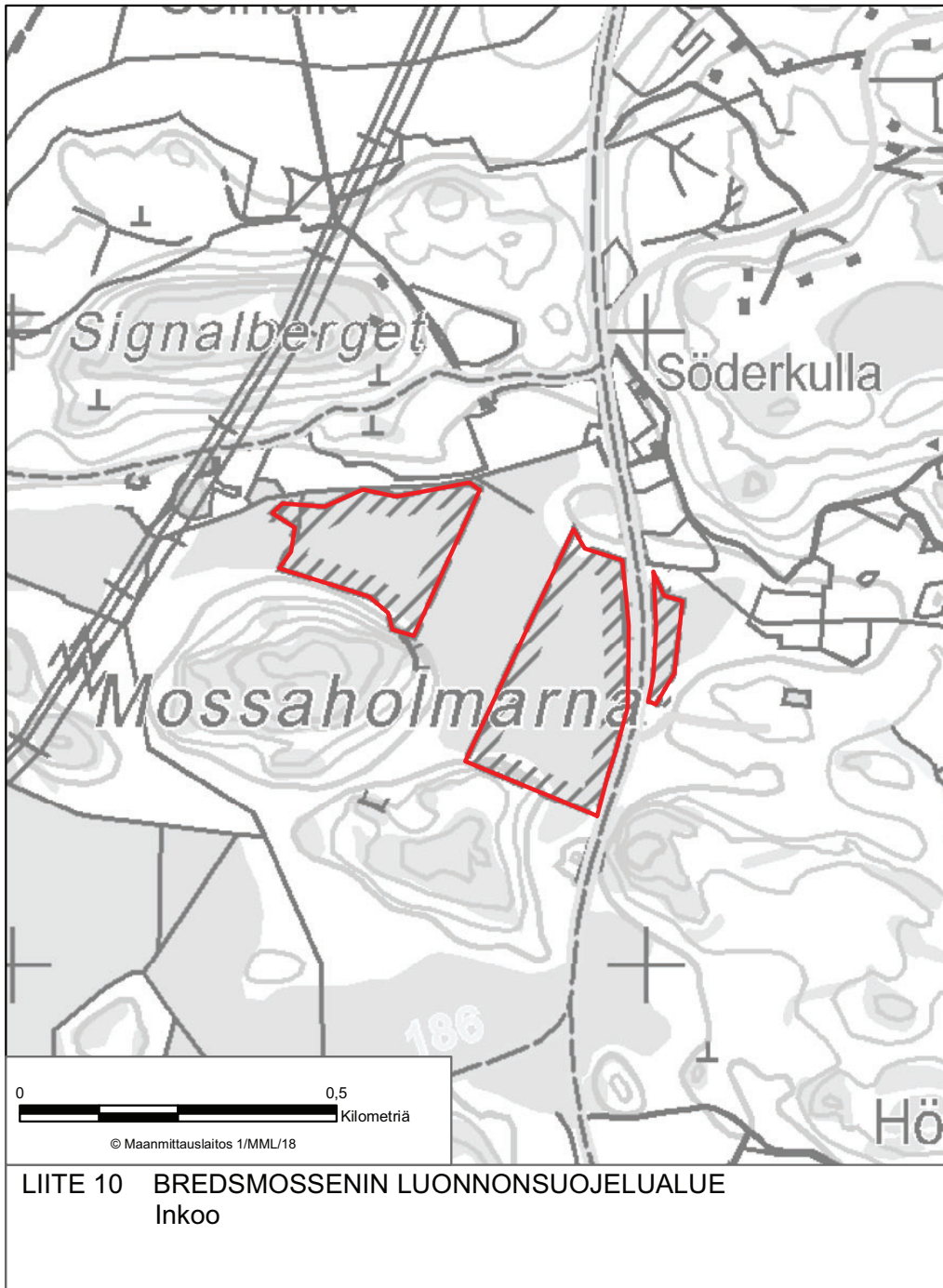




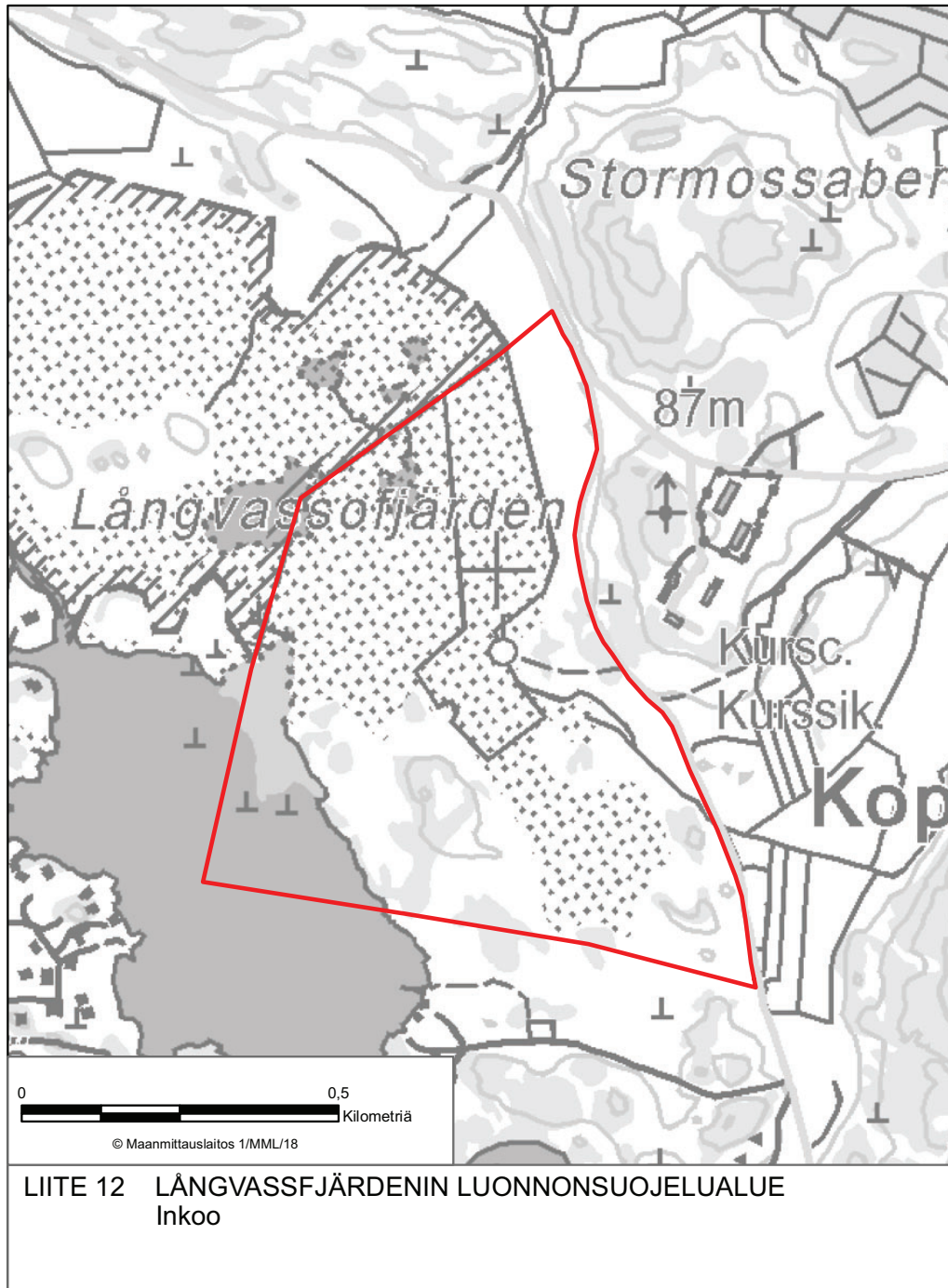


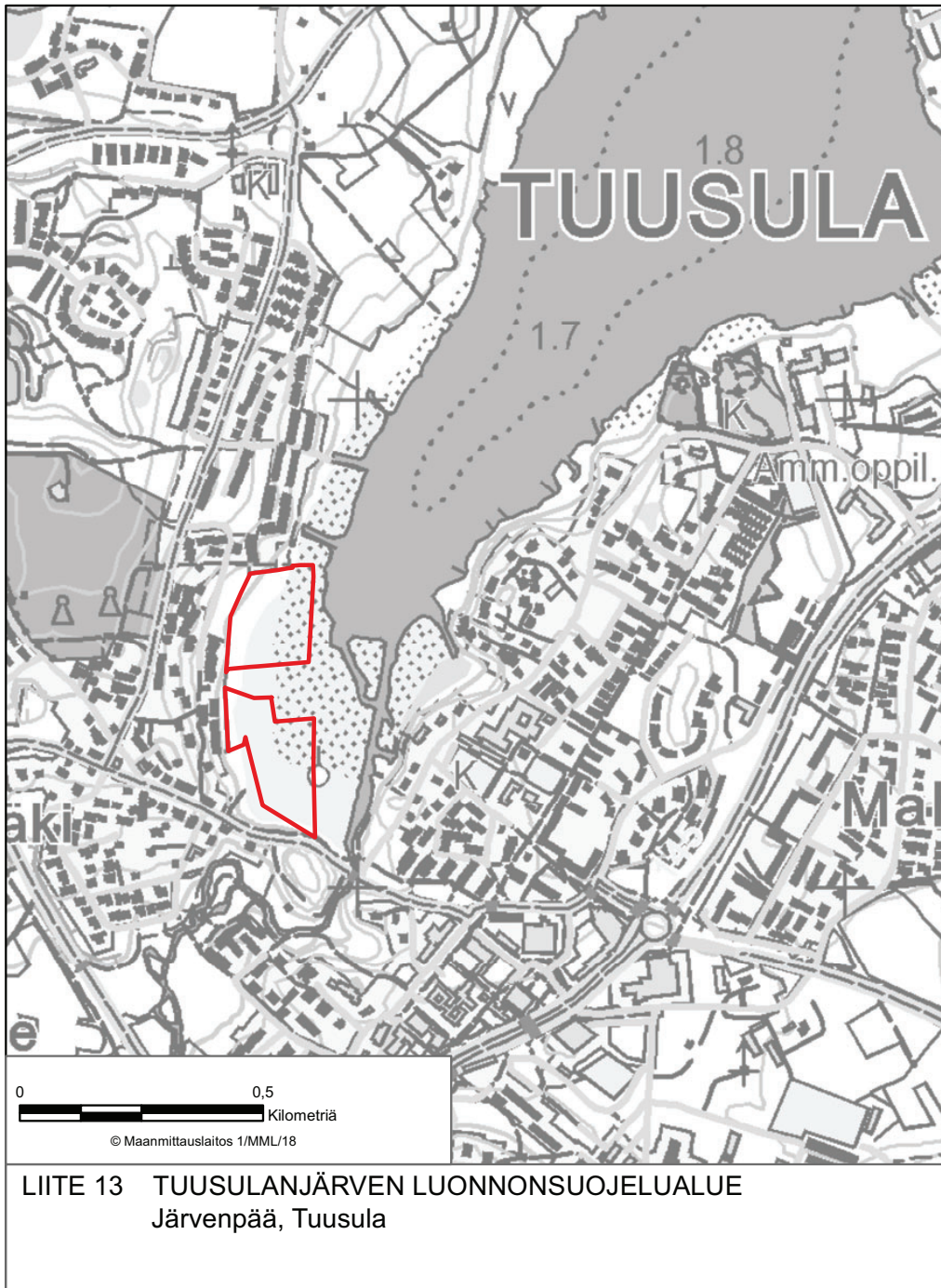


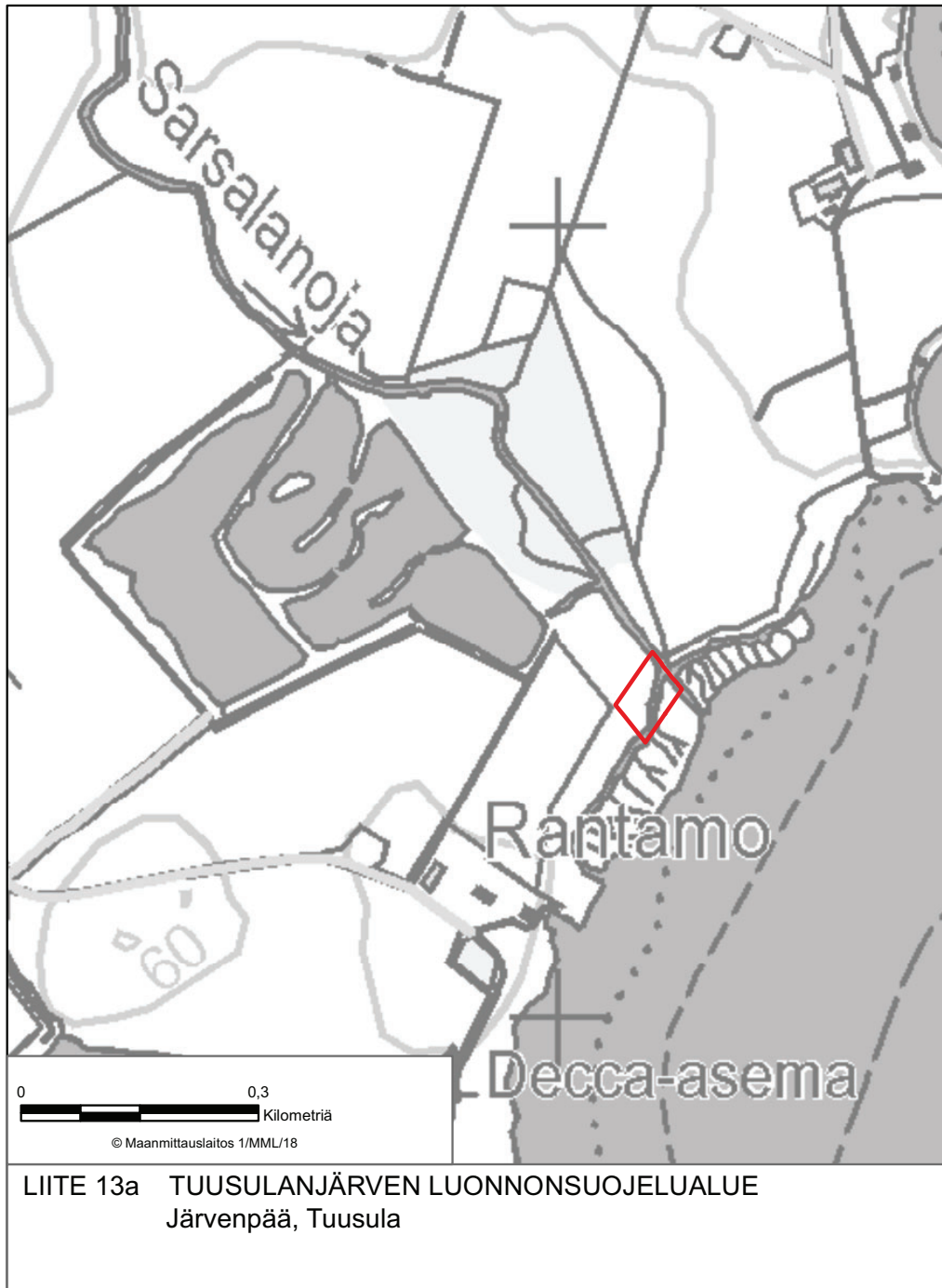


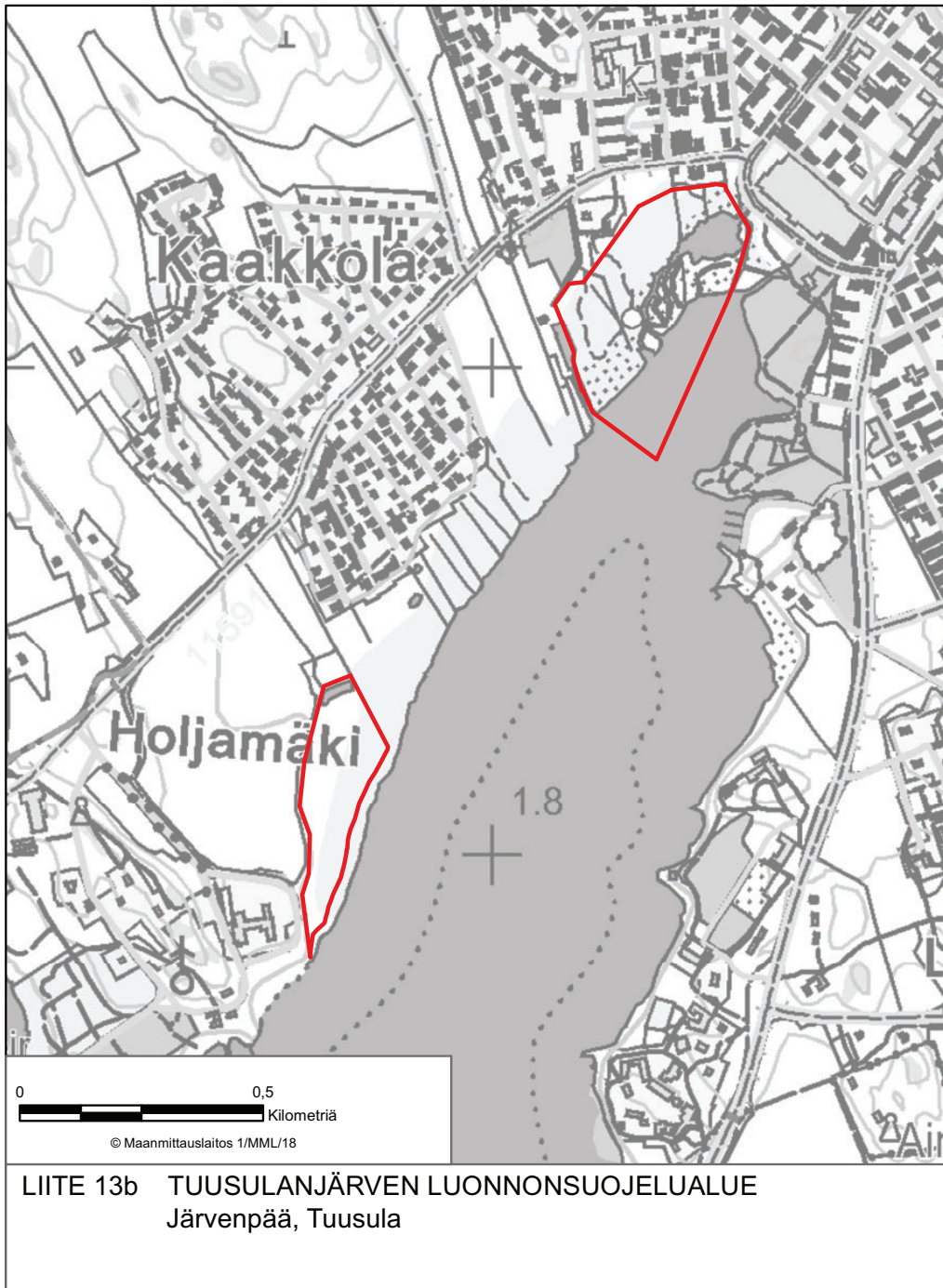




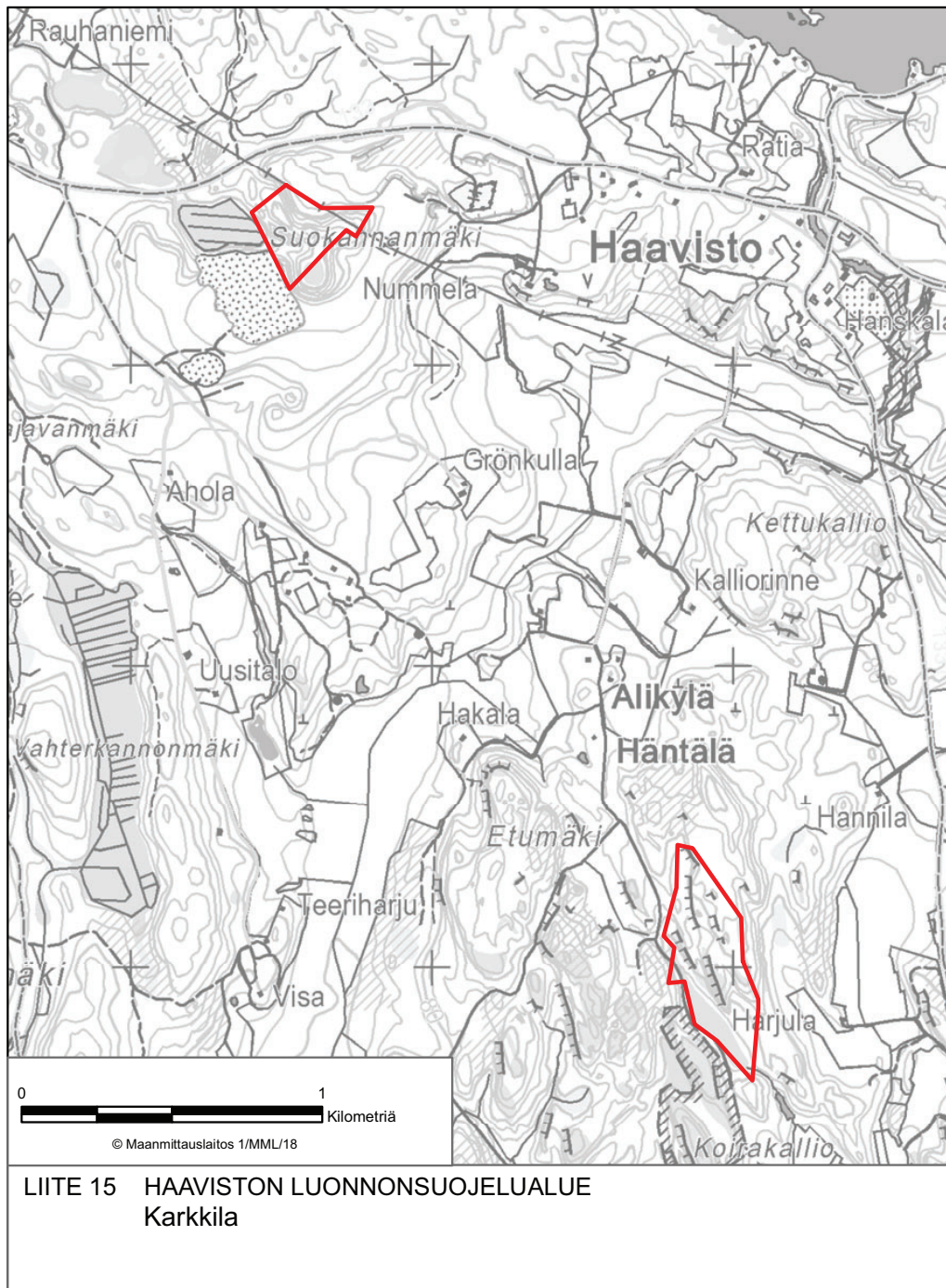


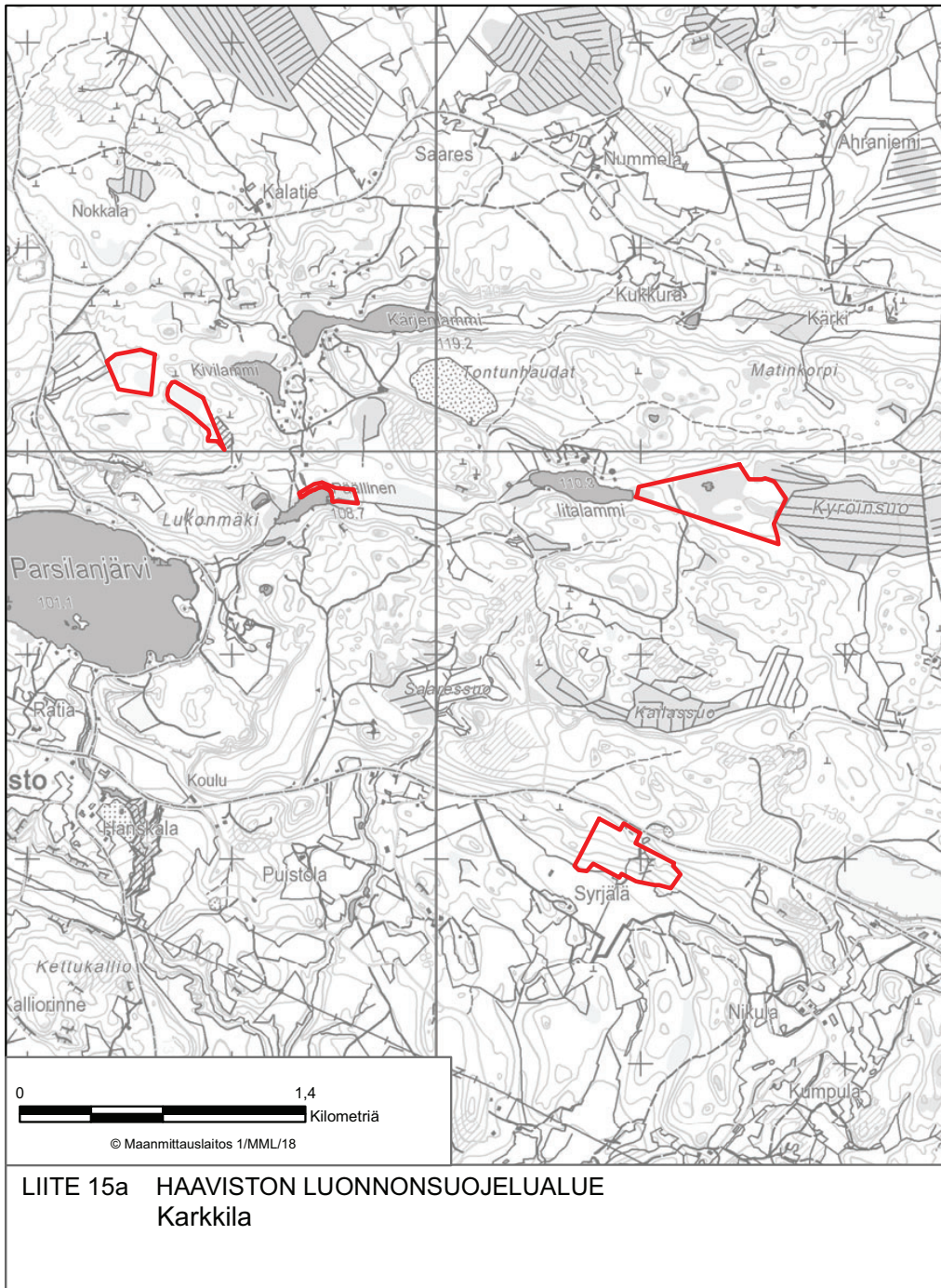




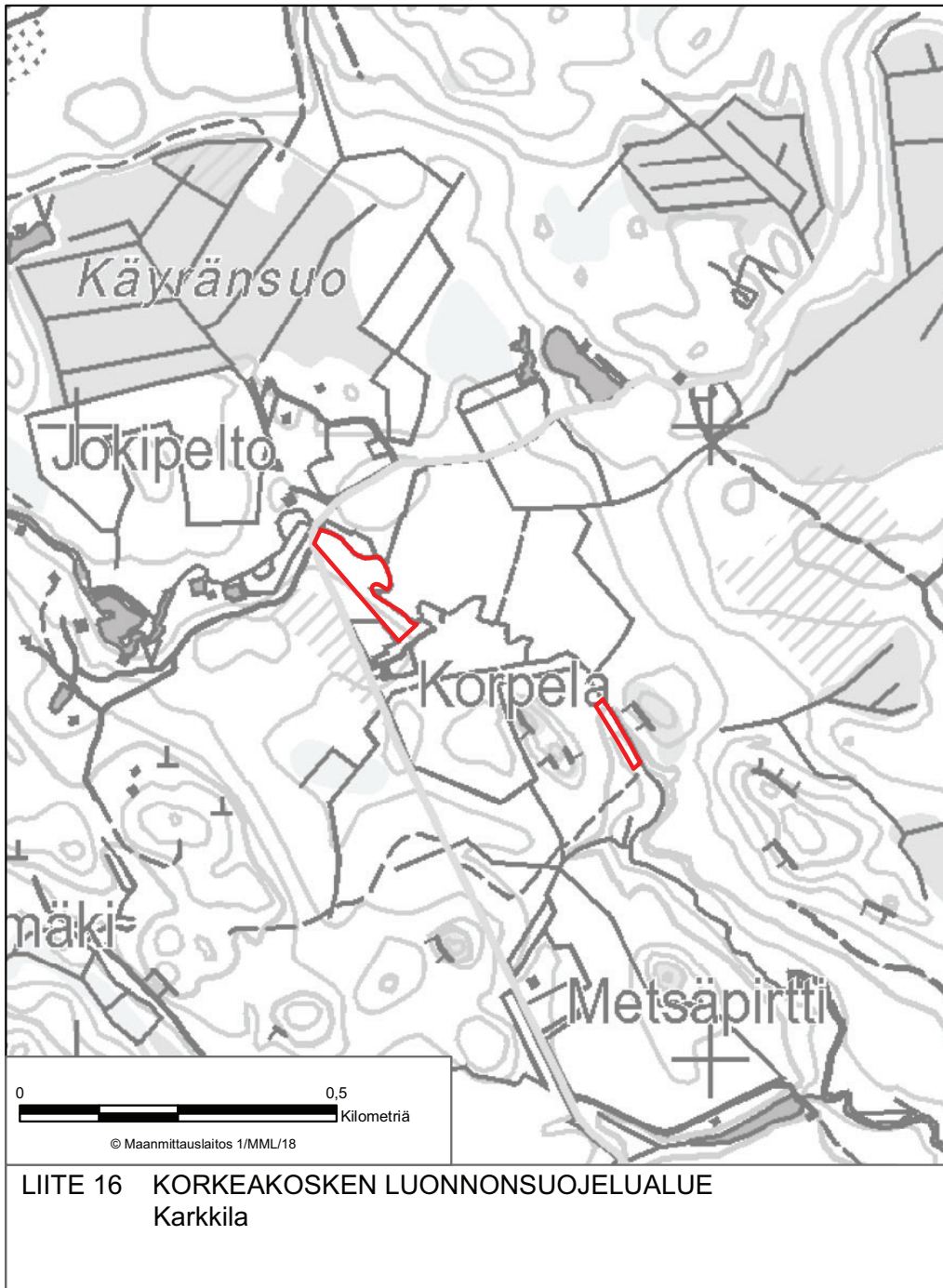


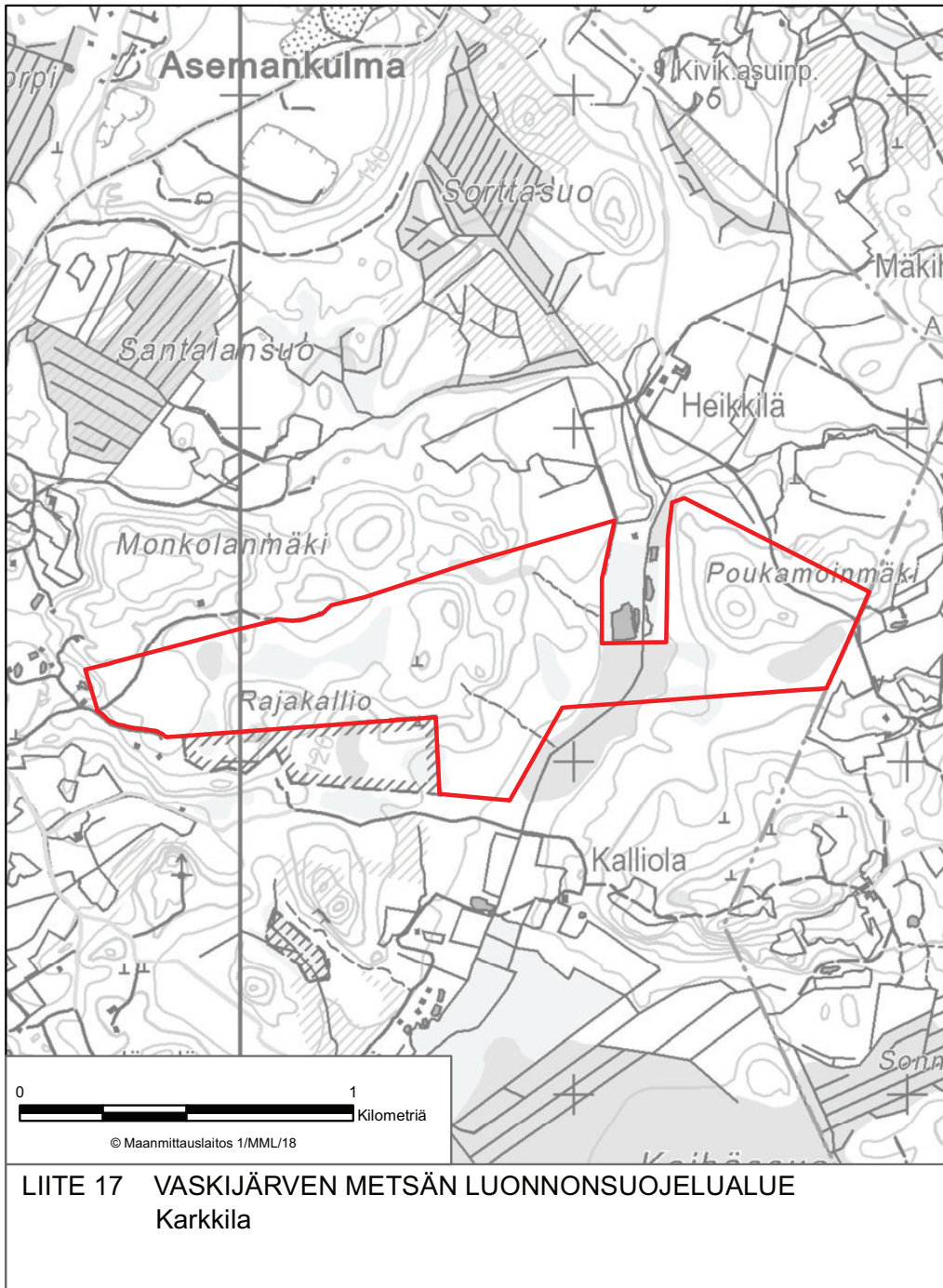


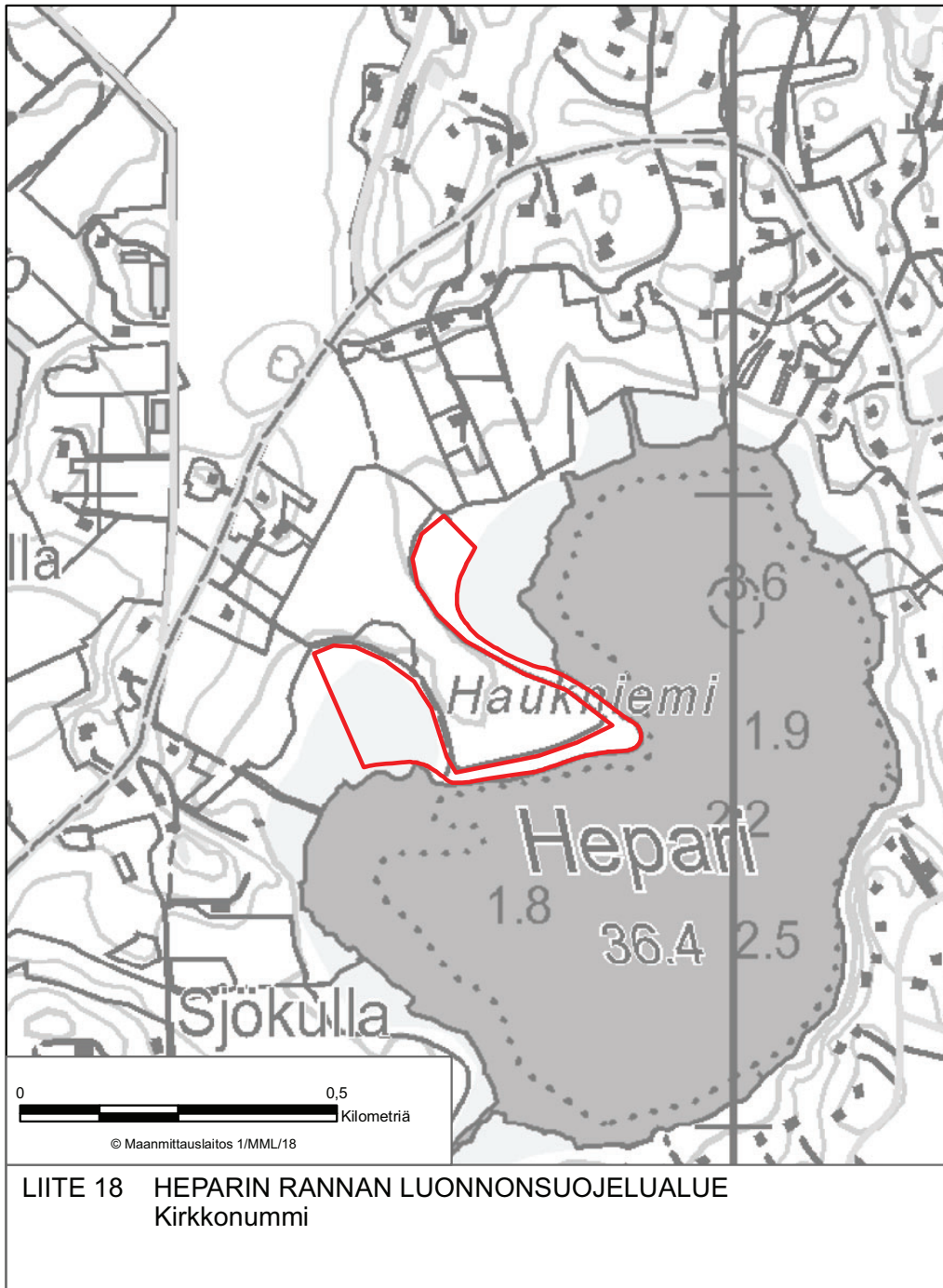


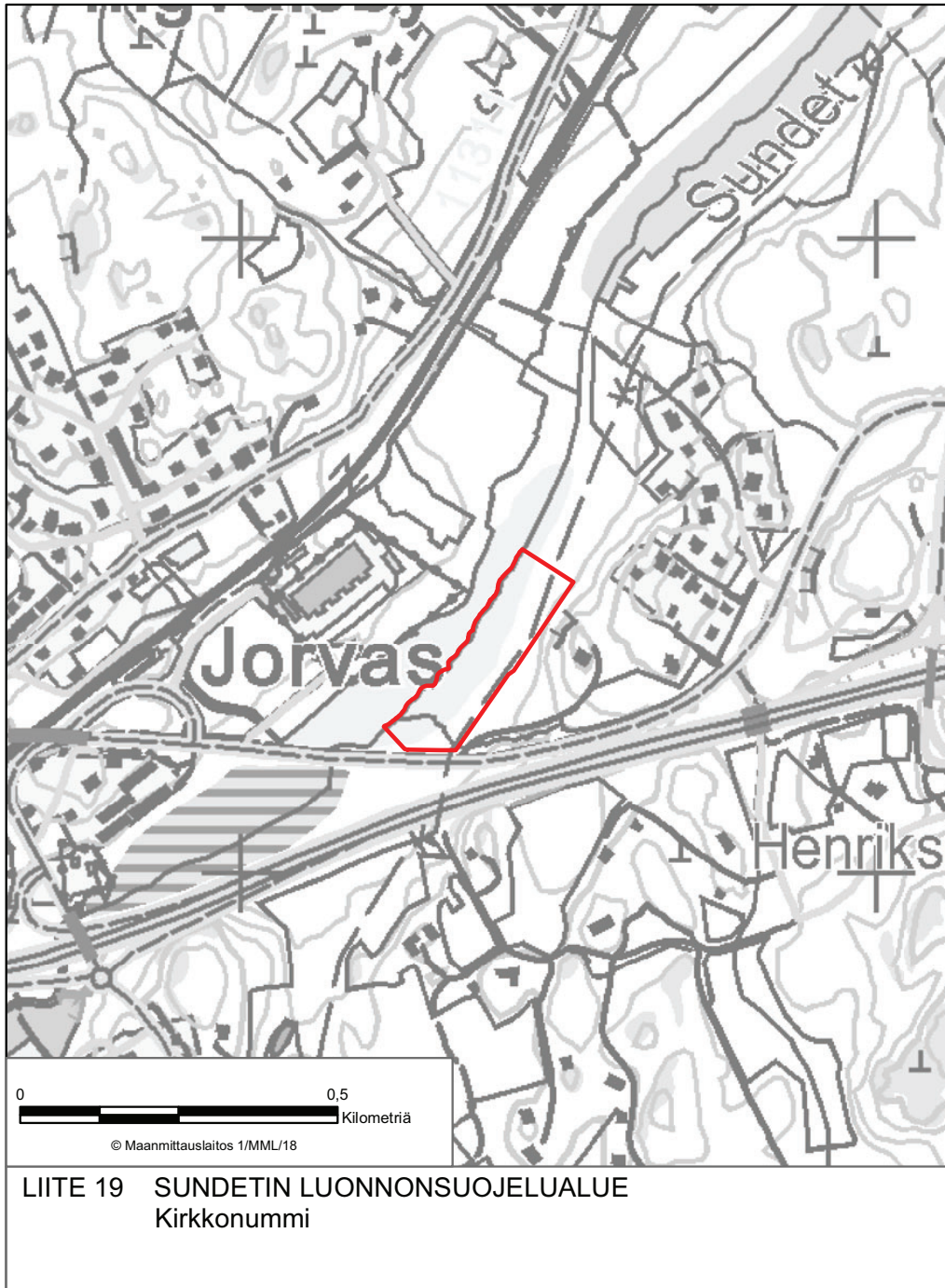


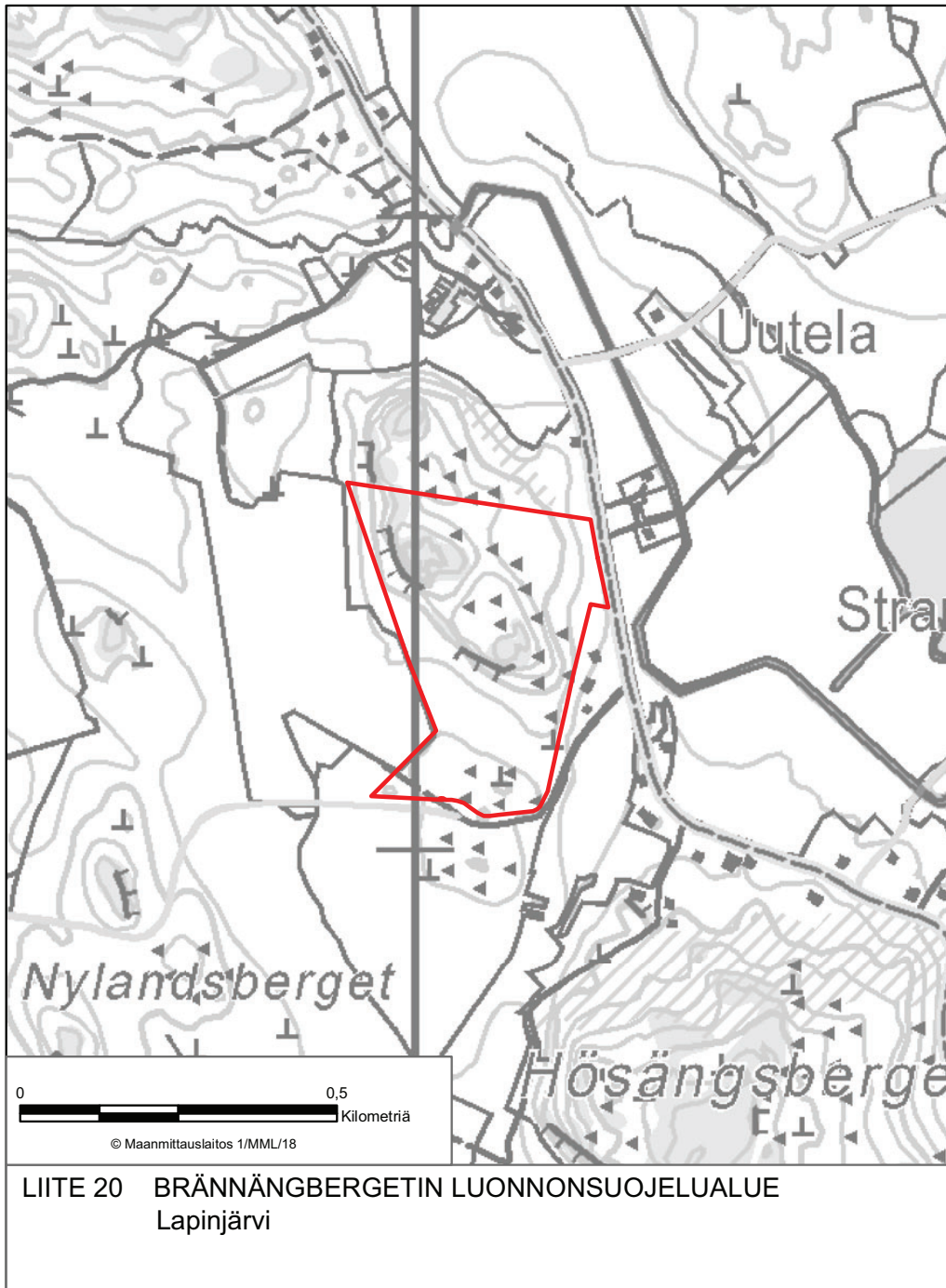
LIITE 15a HAAVISTON LUONNONSUOJELUALUE
Karkkila

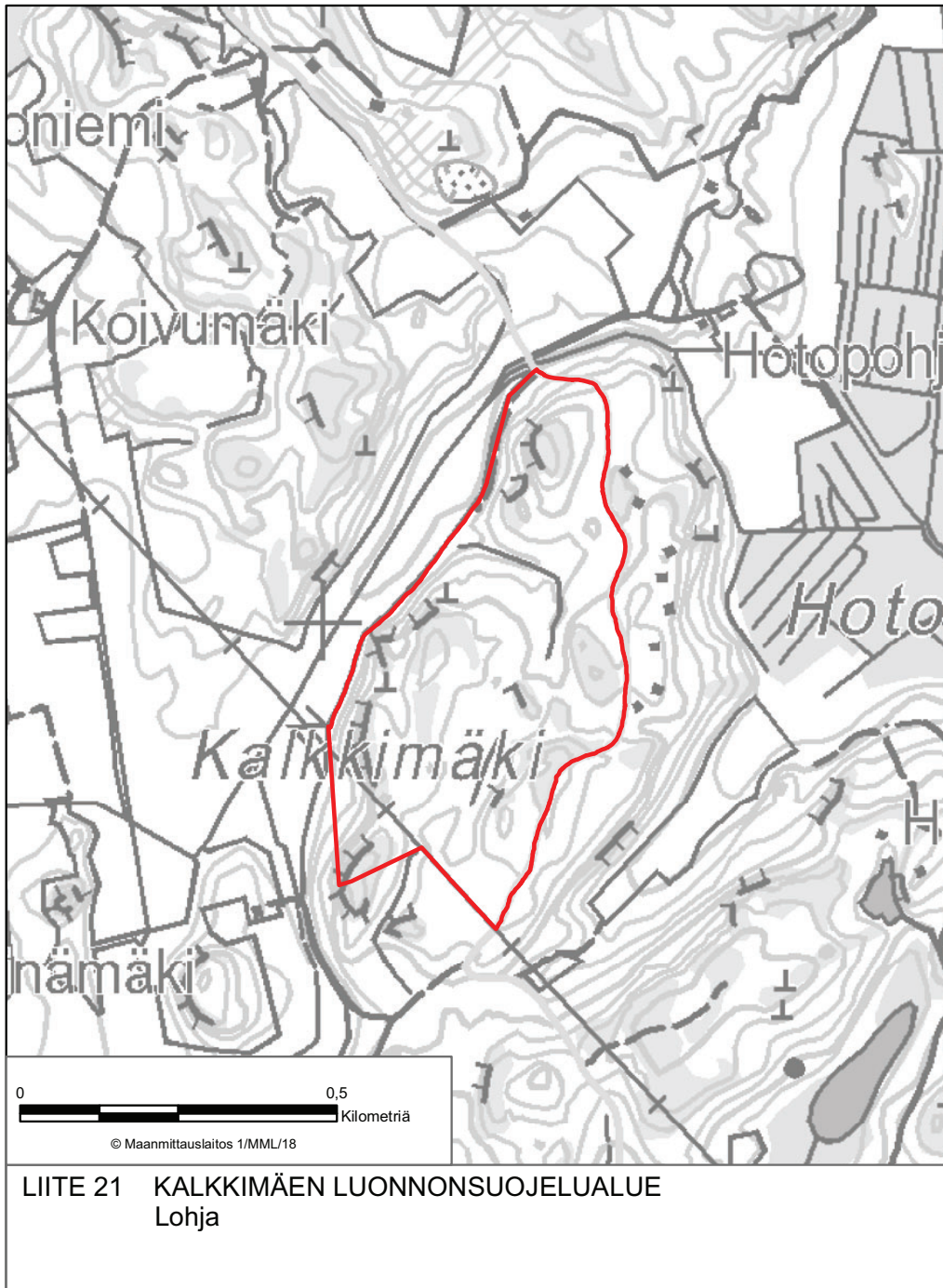




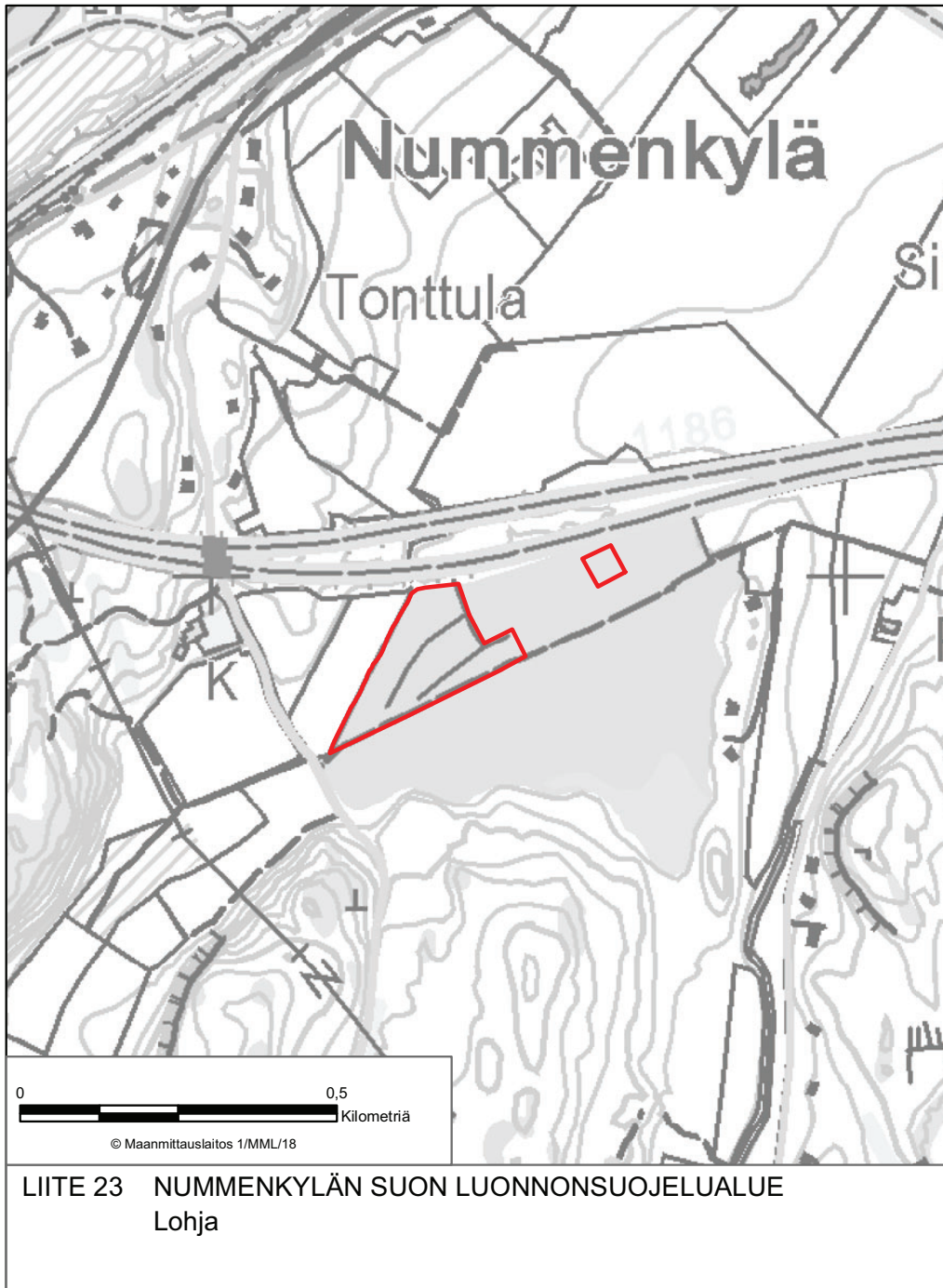


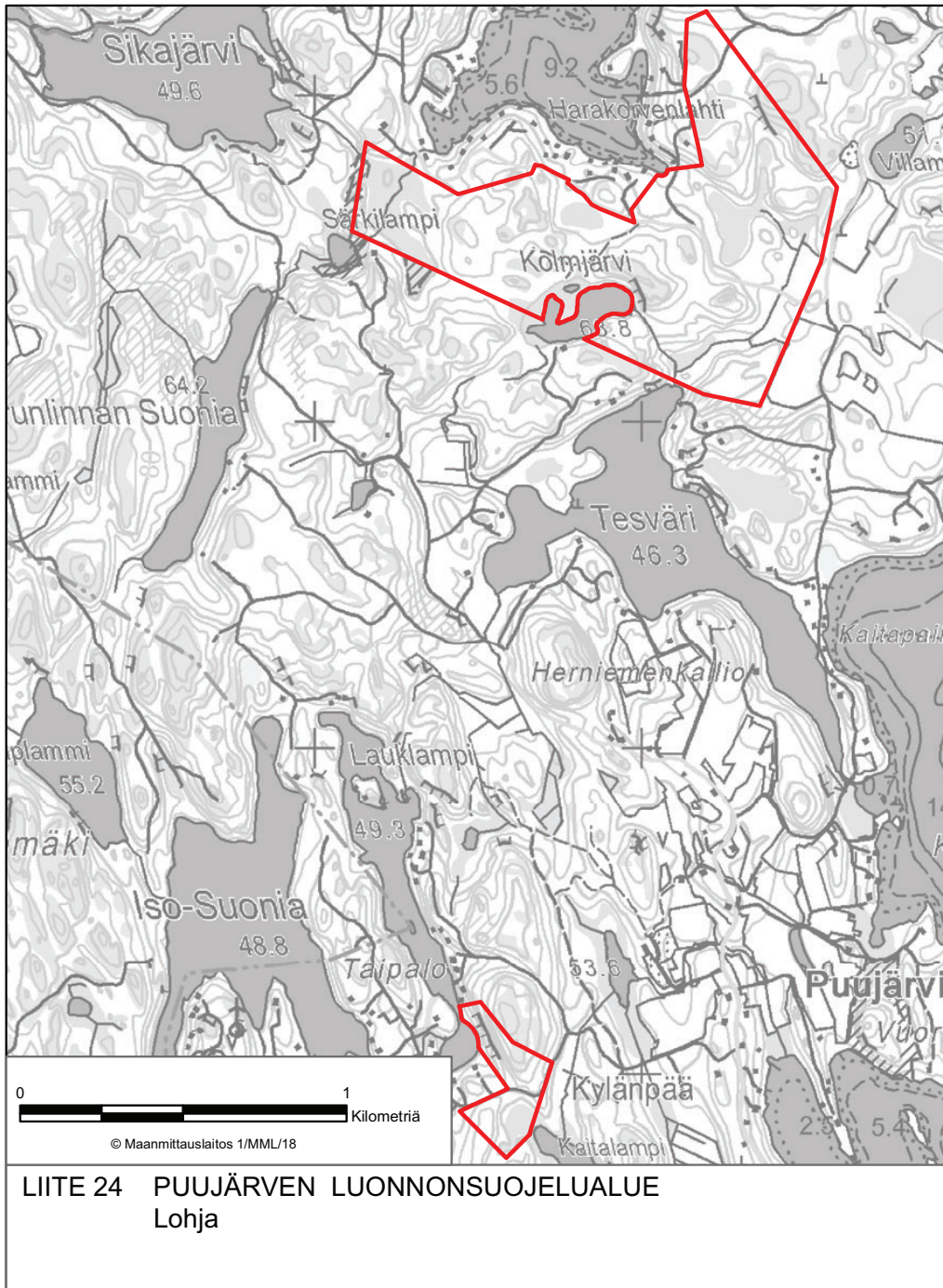




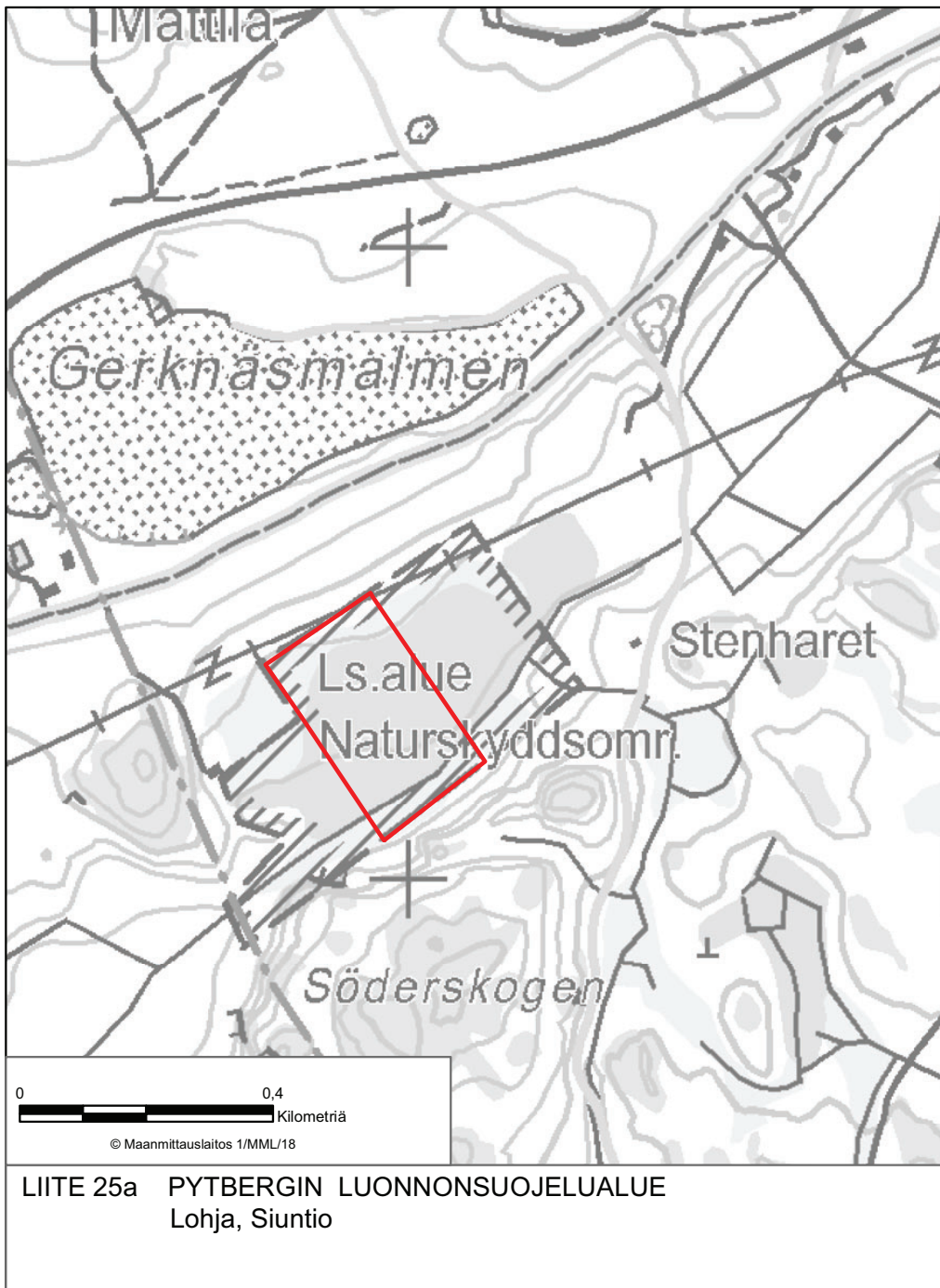


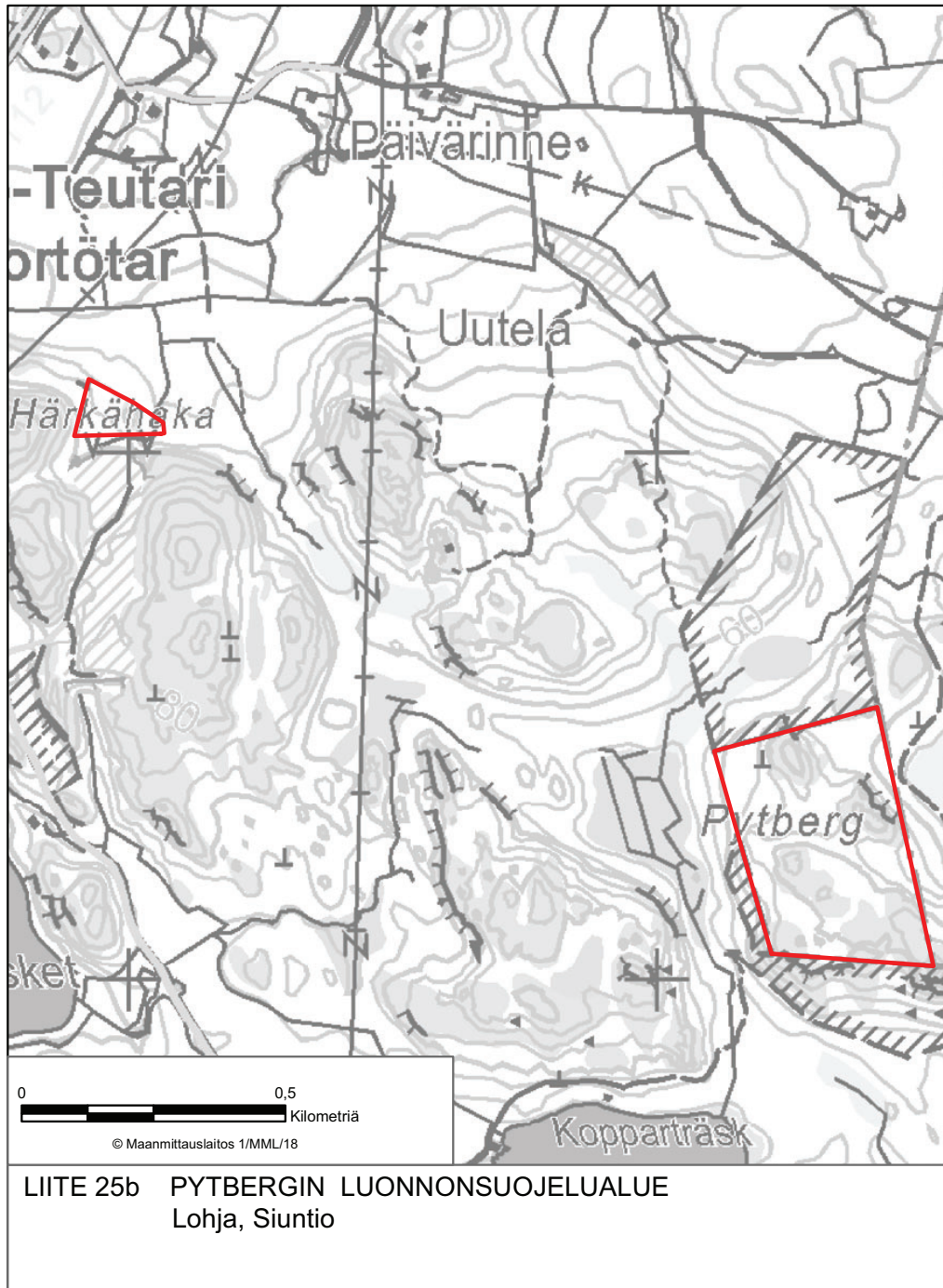


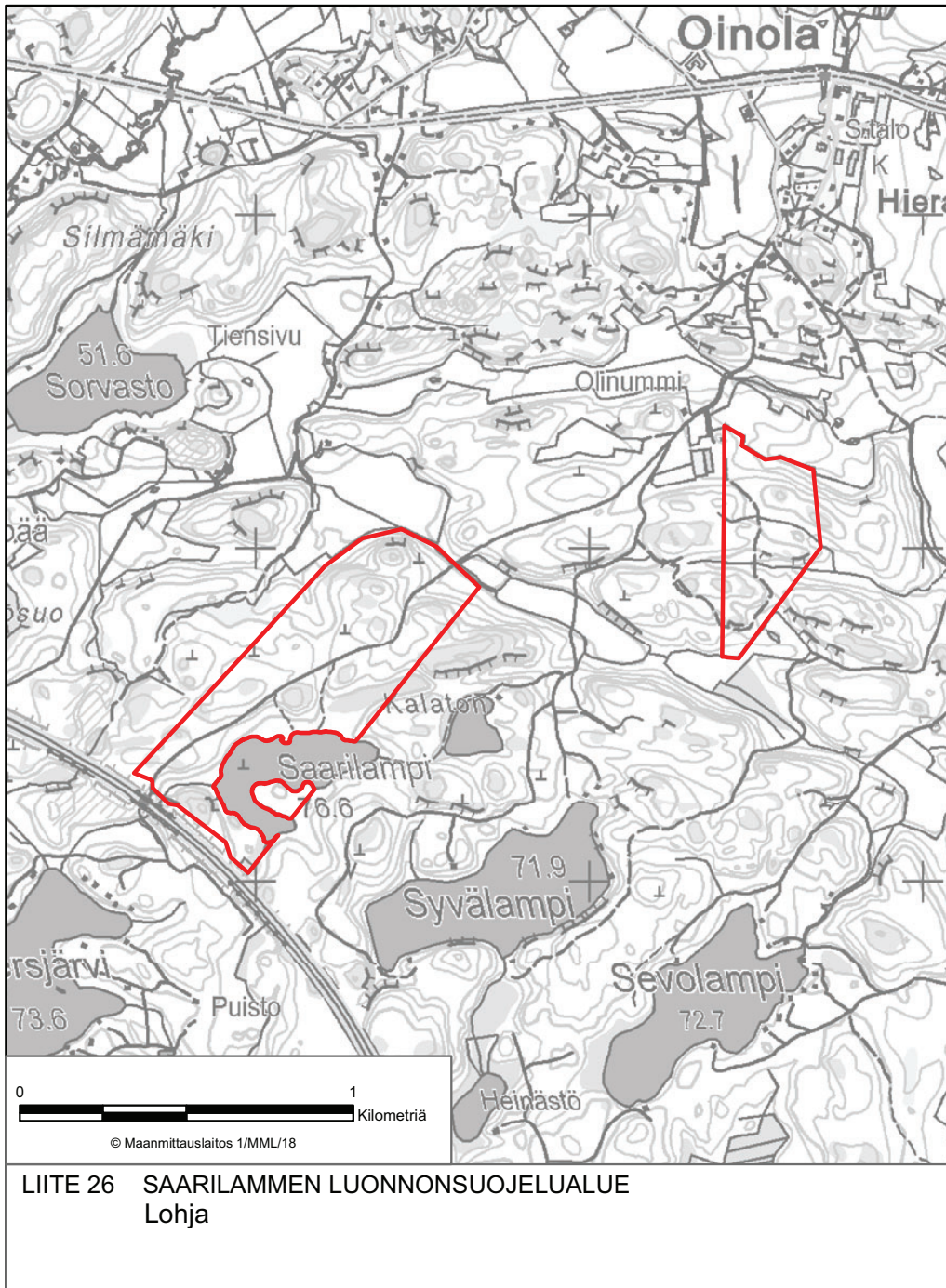




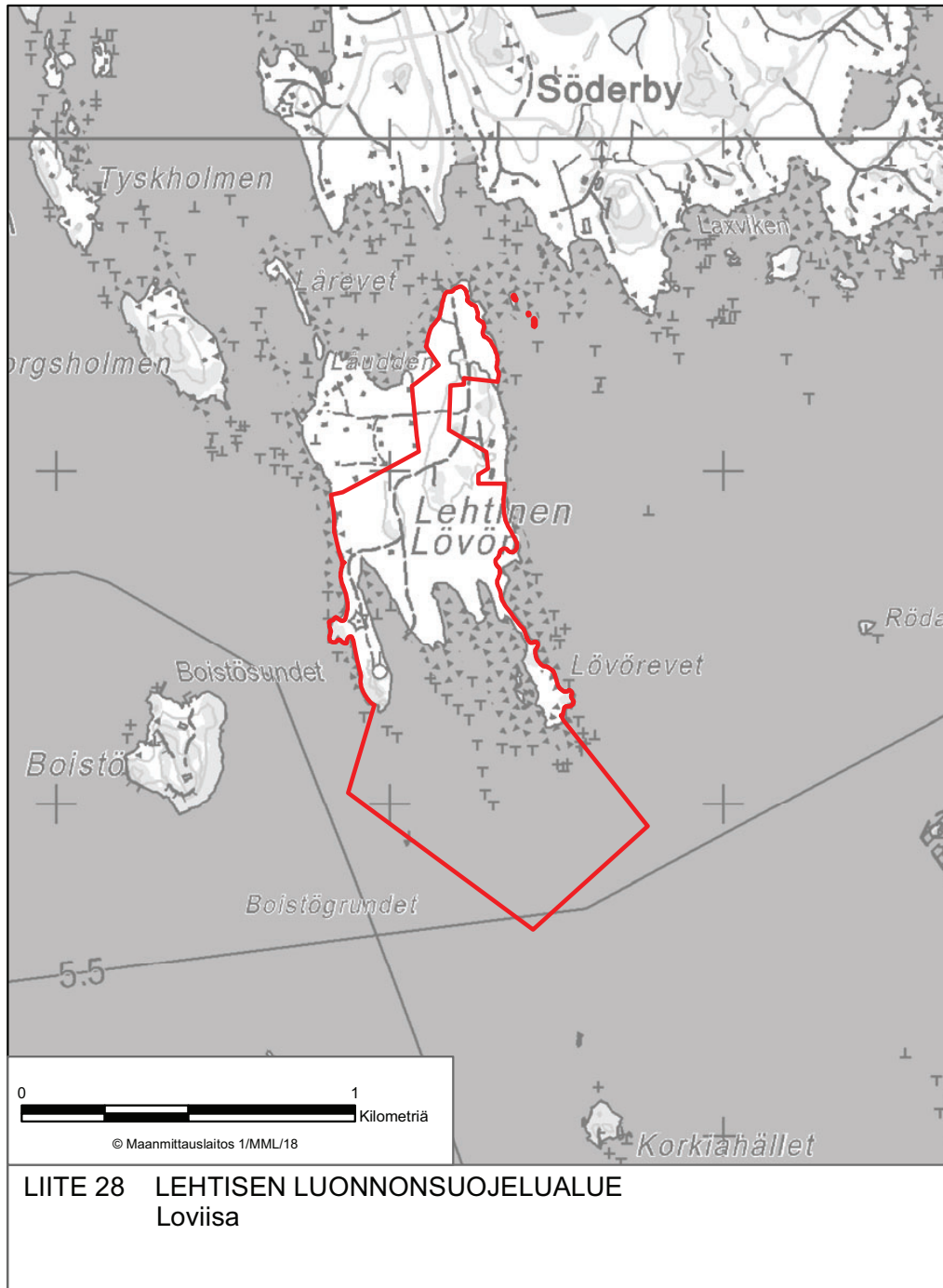




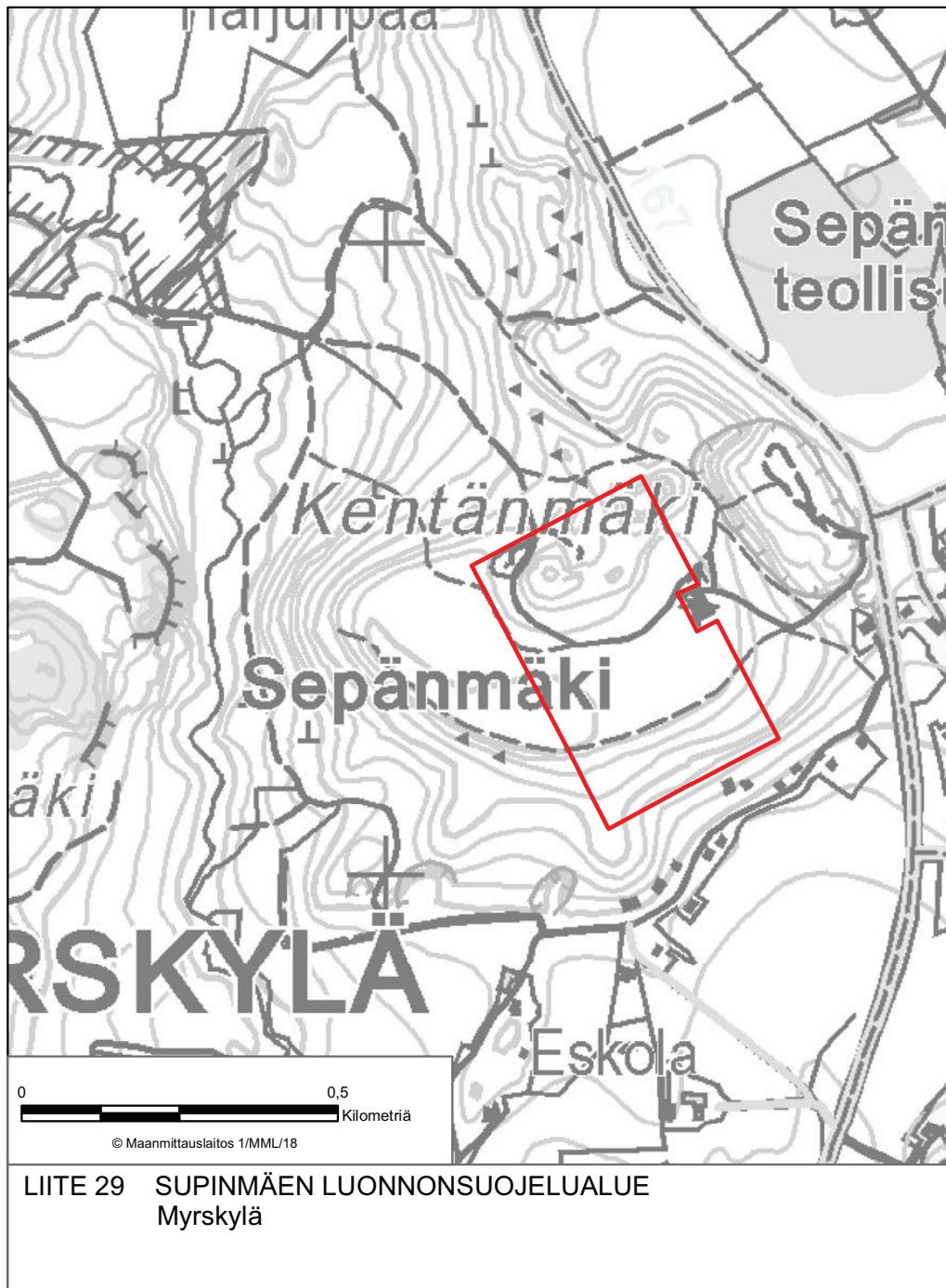


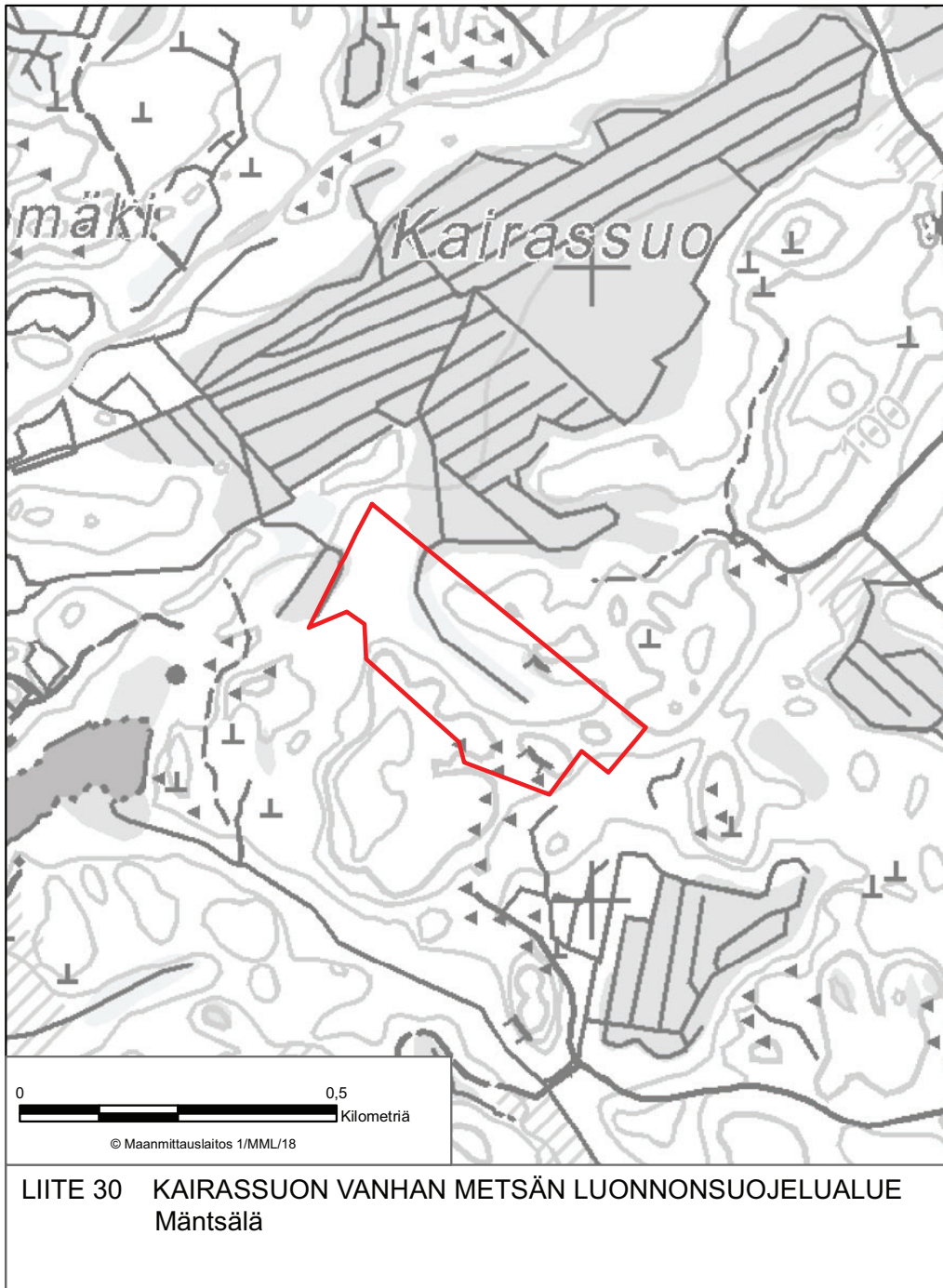


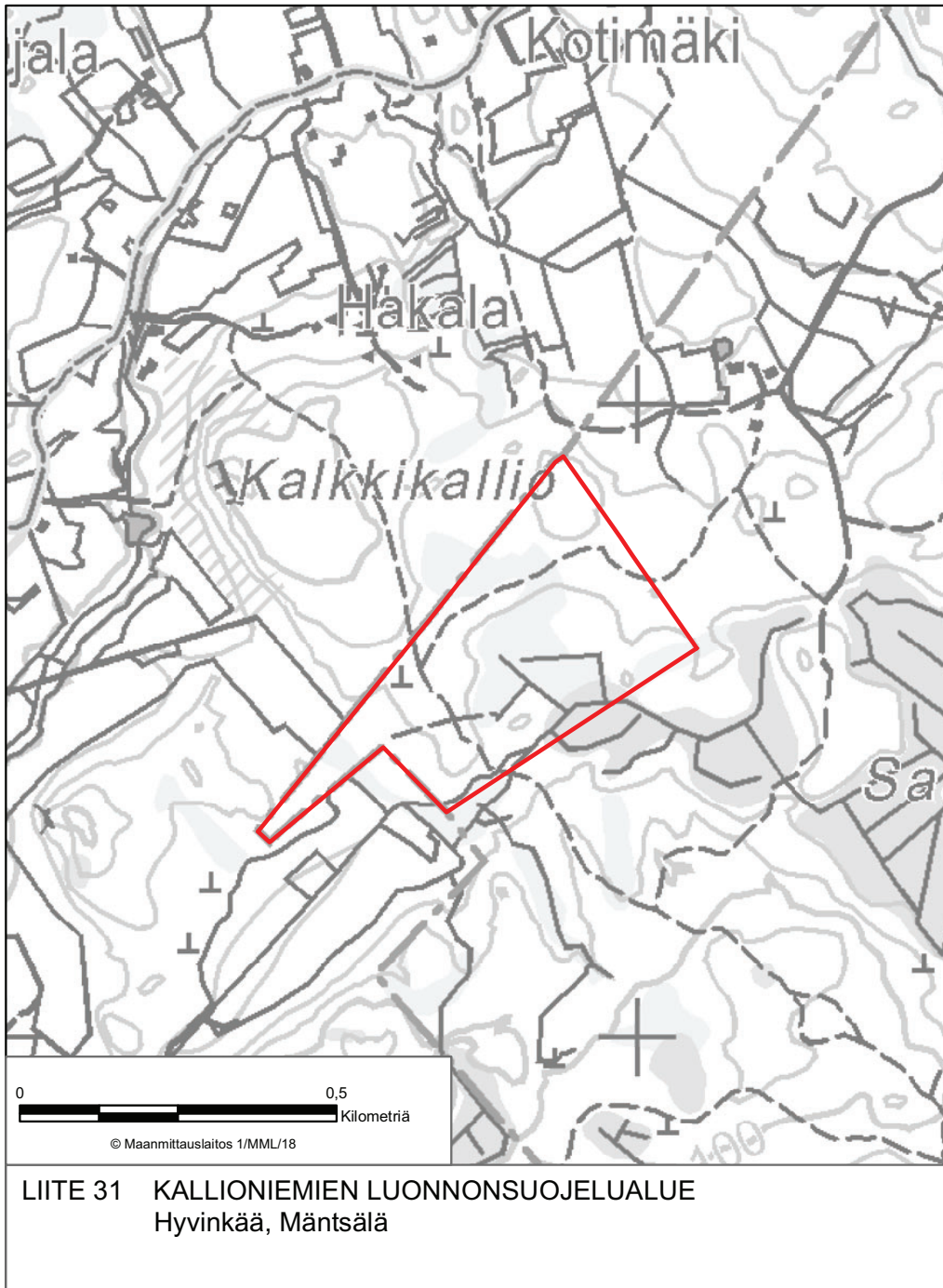


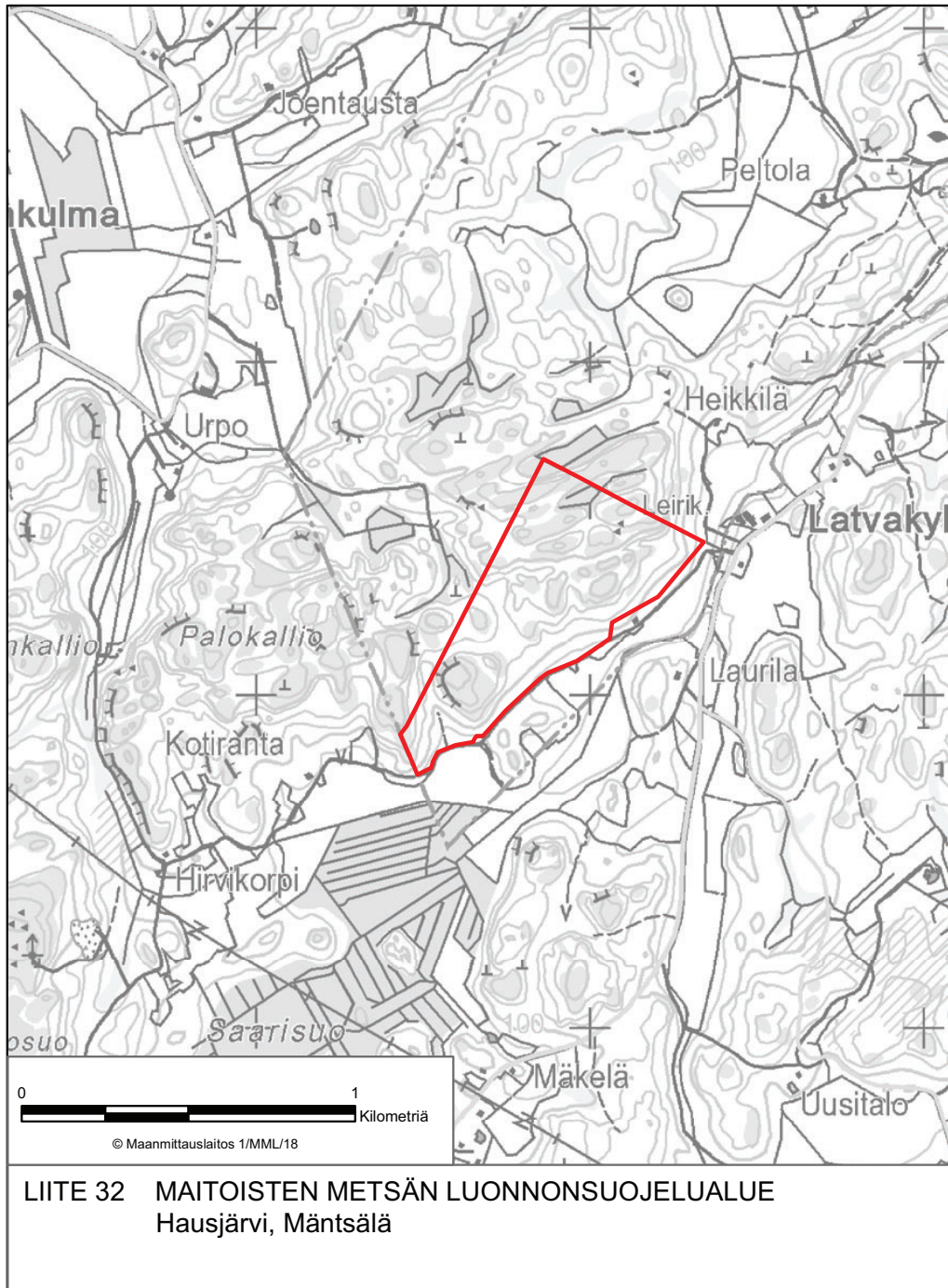


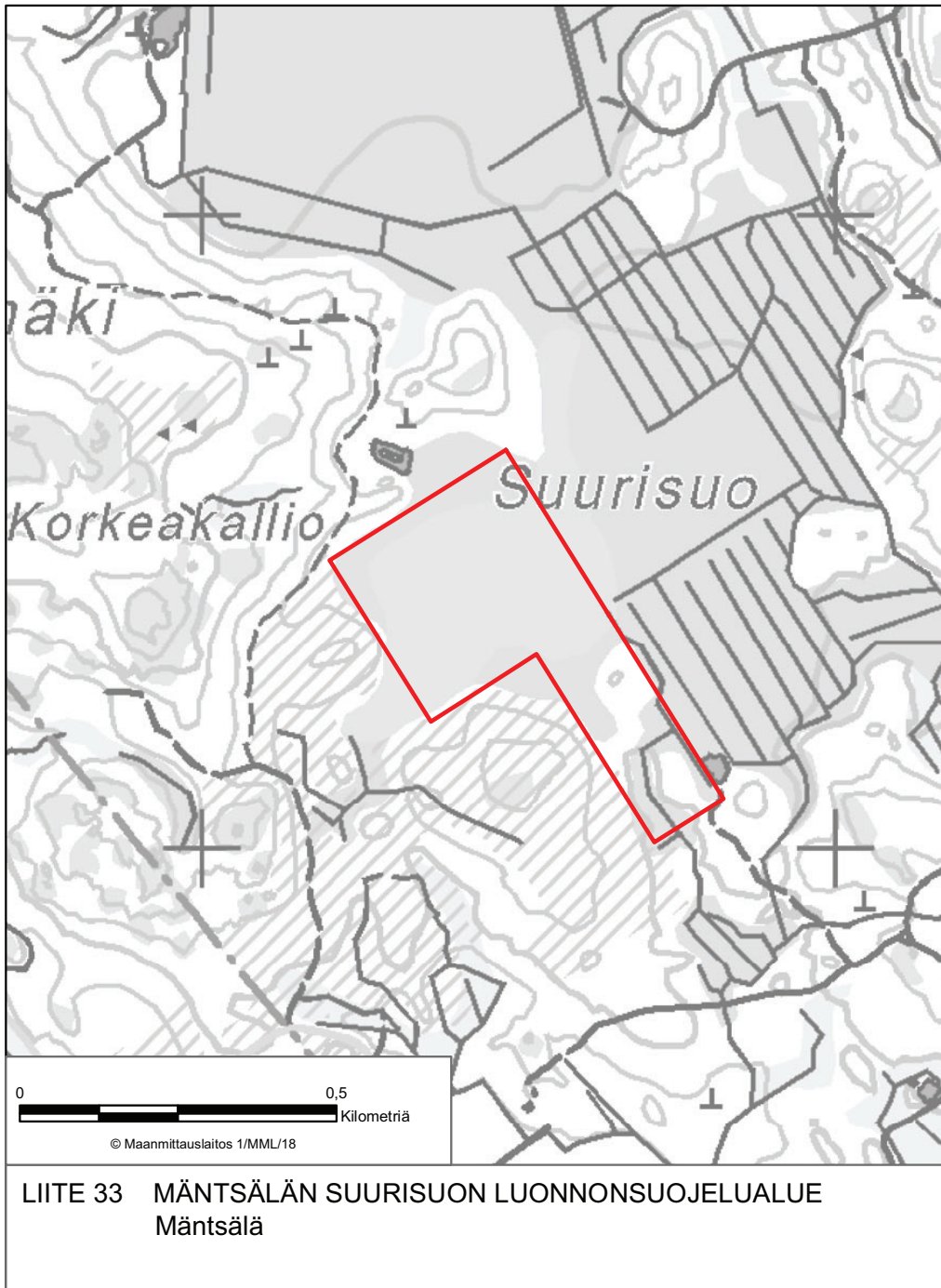
LIITE 28 LEHTISEN LUONNONSUOJELUALUE
Loviisa

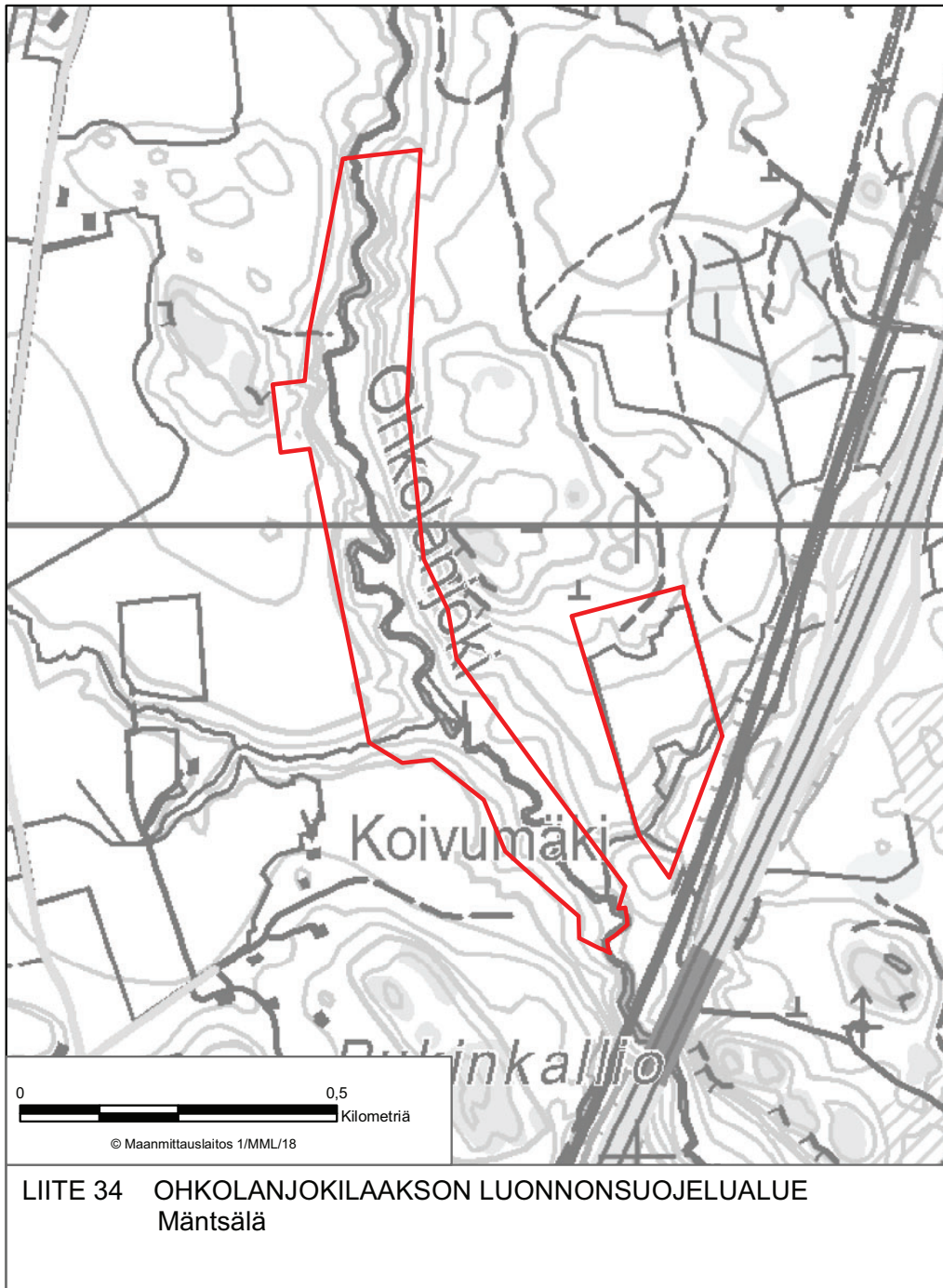




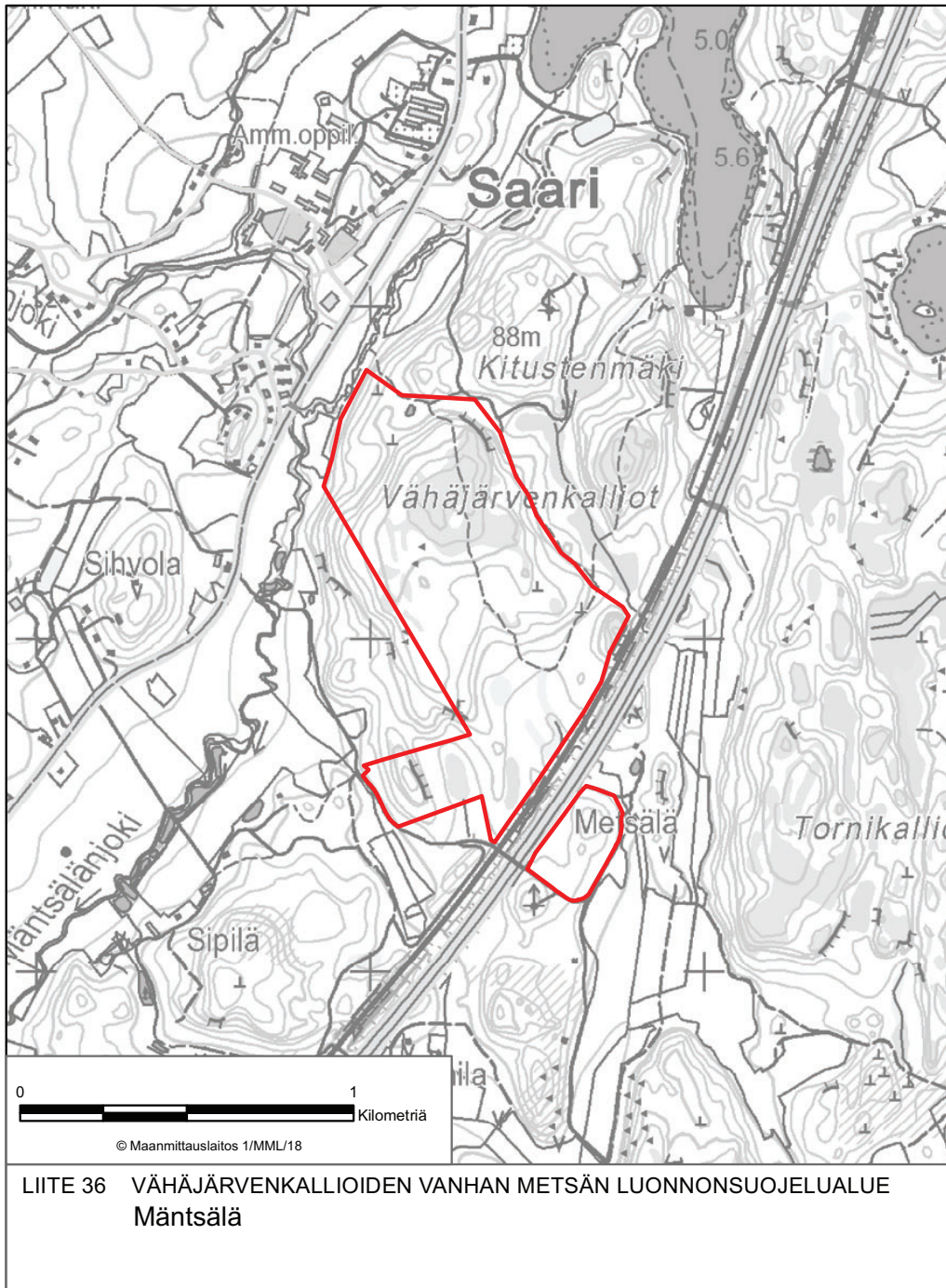




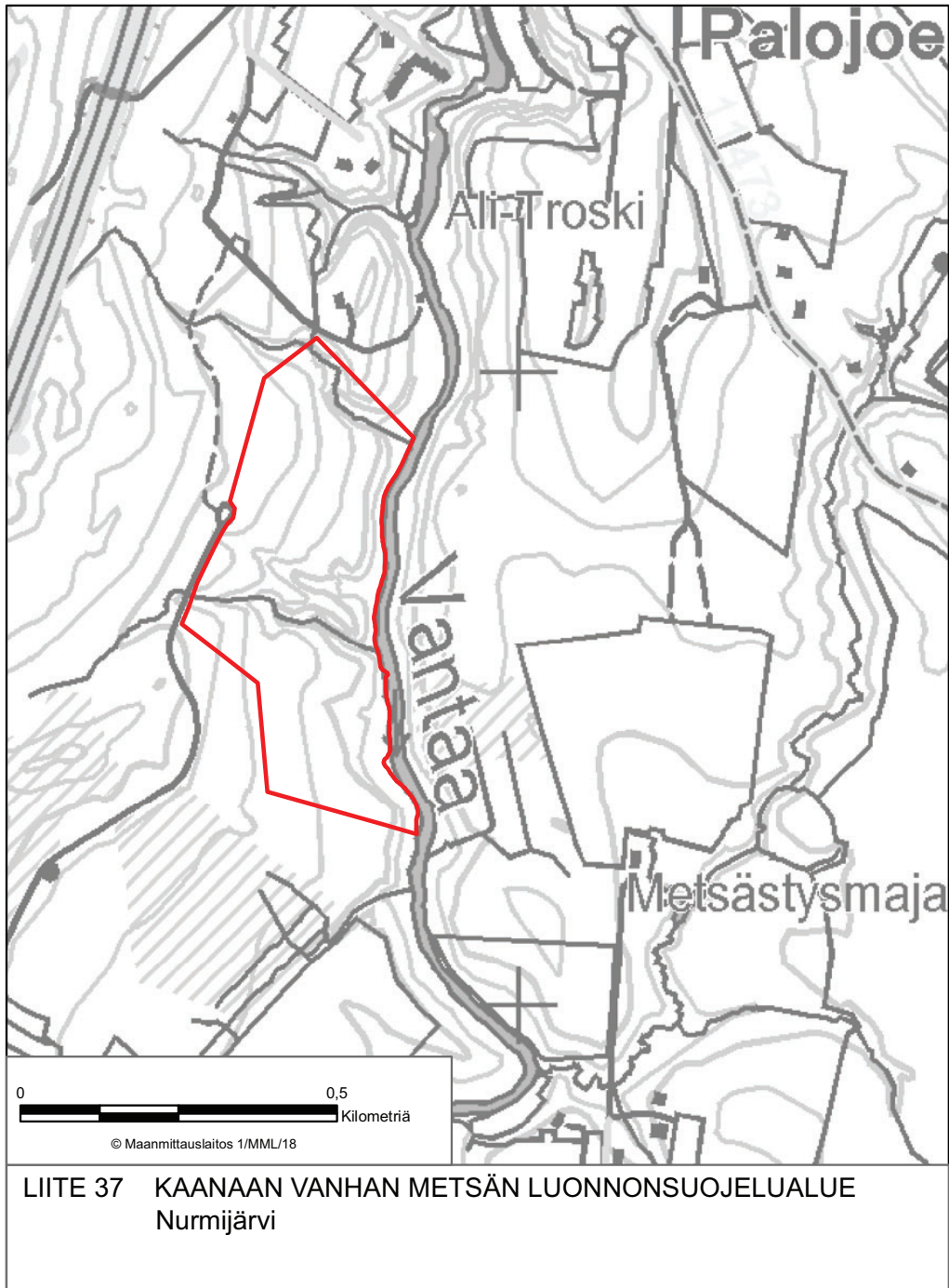


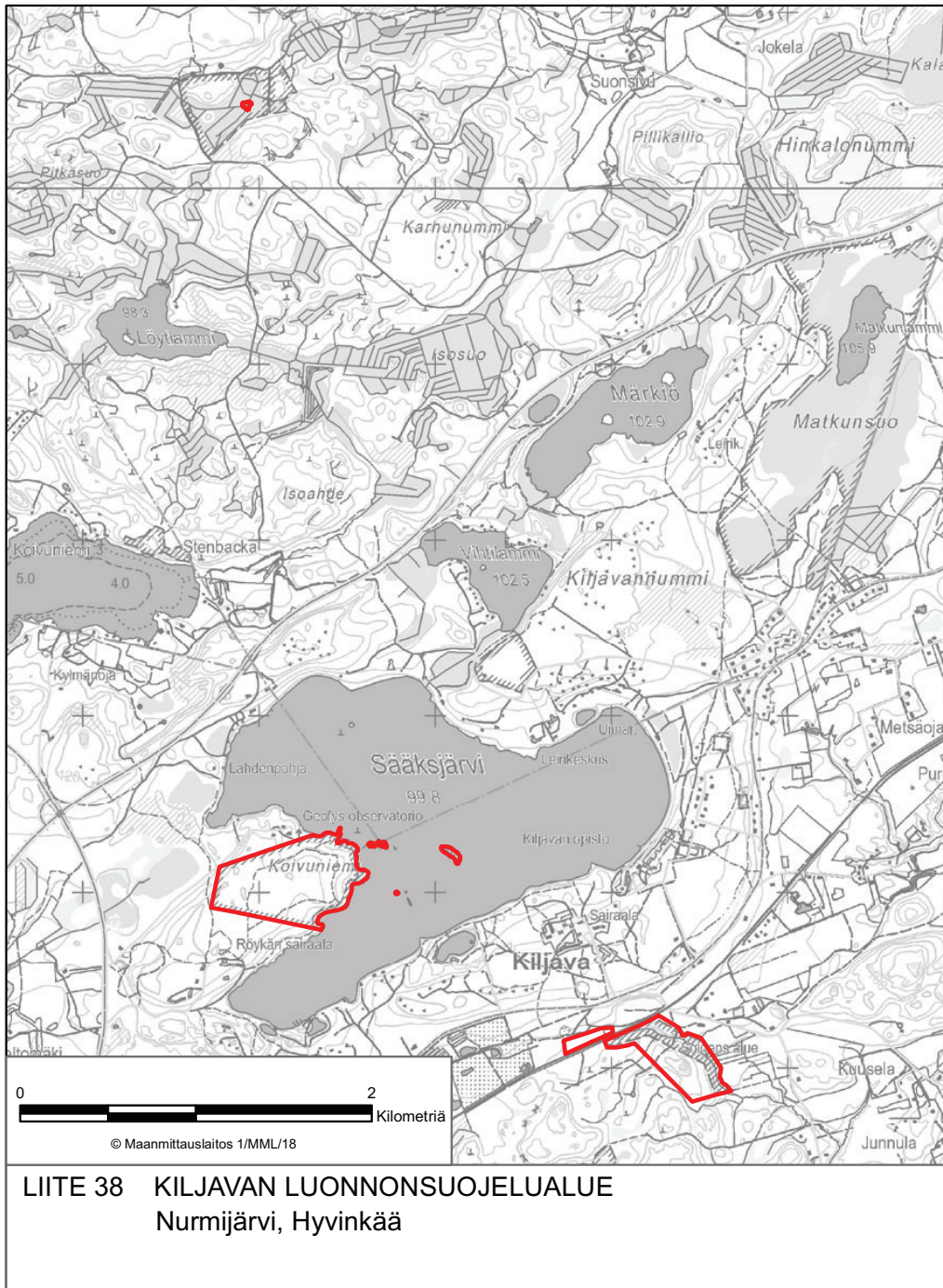




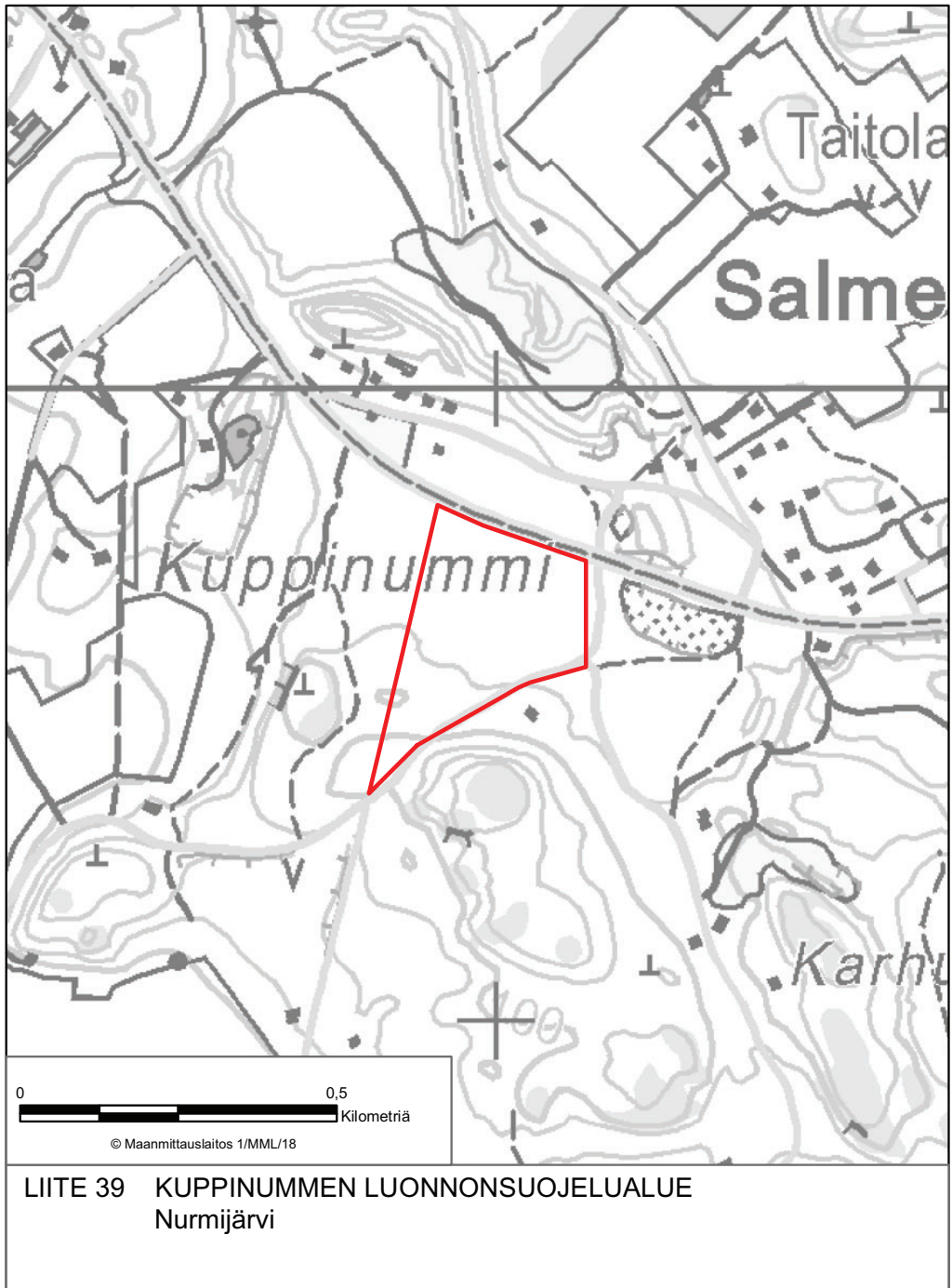


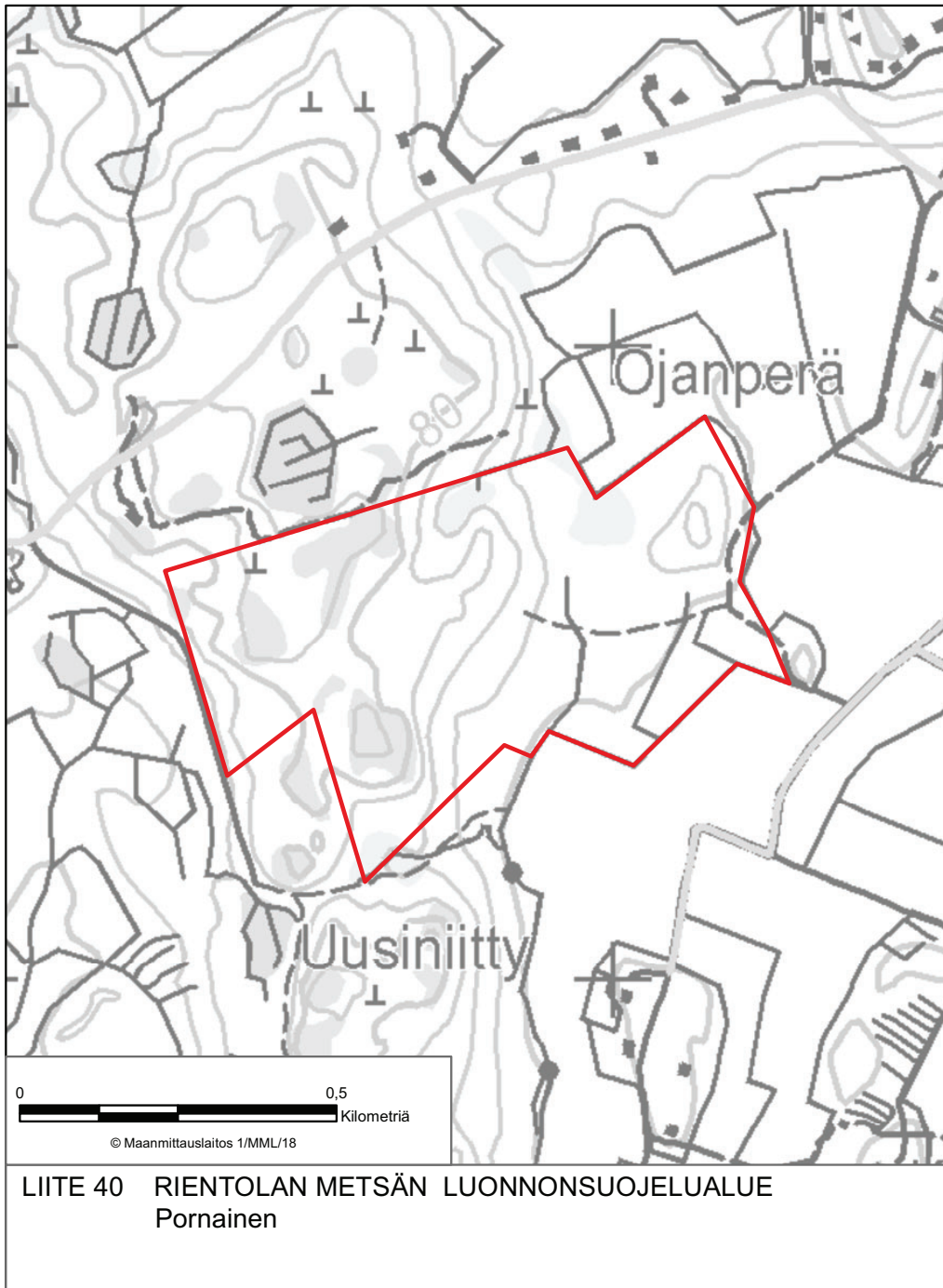
LIITE 36 VÄHÄJÄRVENKALLIOIDEN VANHAN METSÄN LUONNONSUOJELUALUE
Mäntsälä

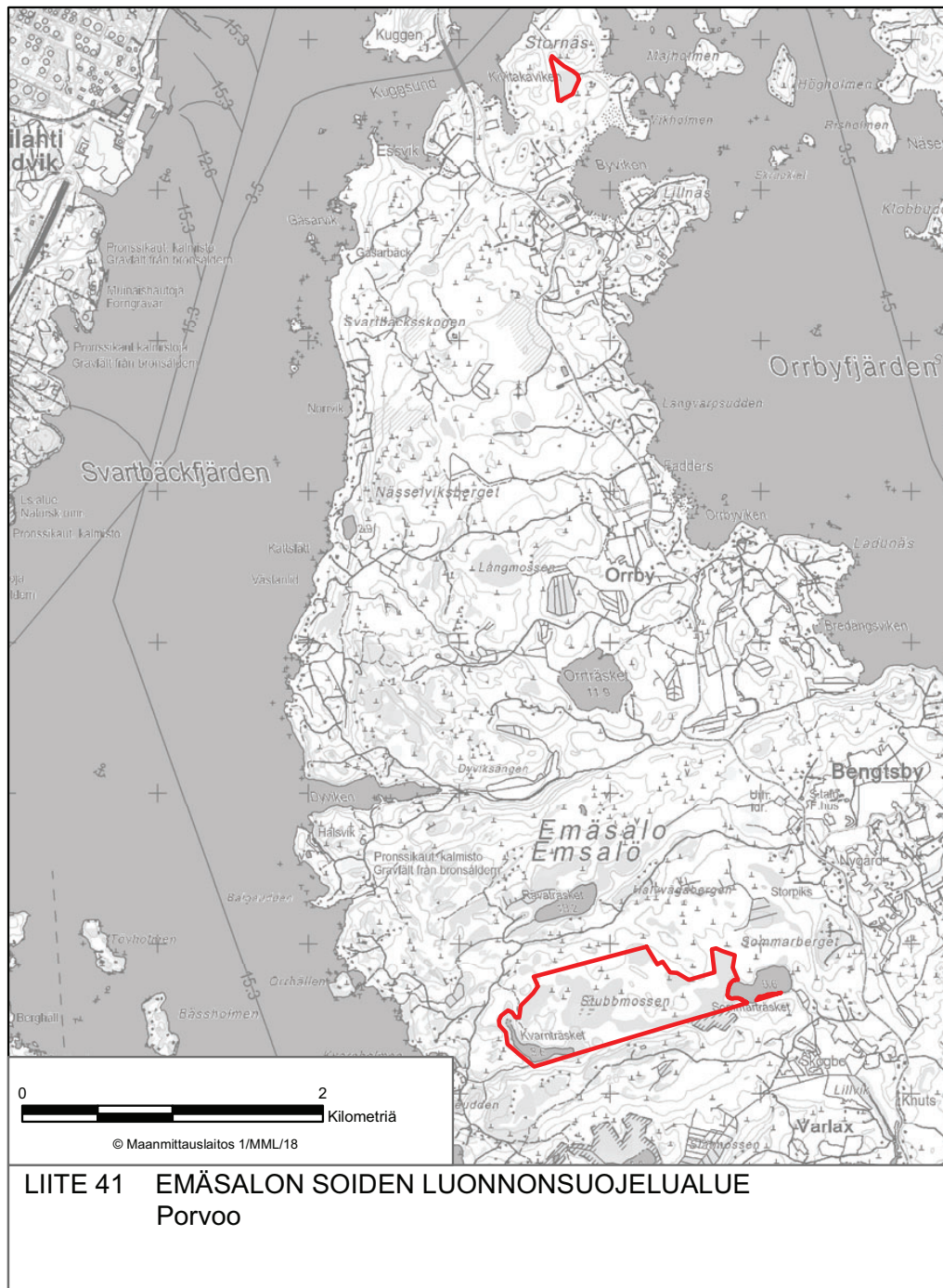


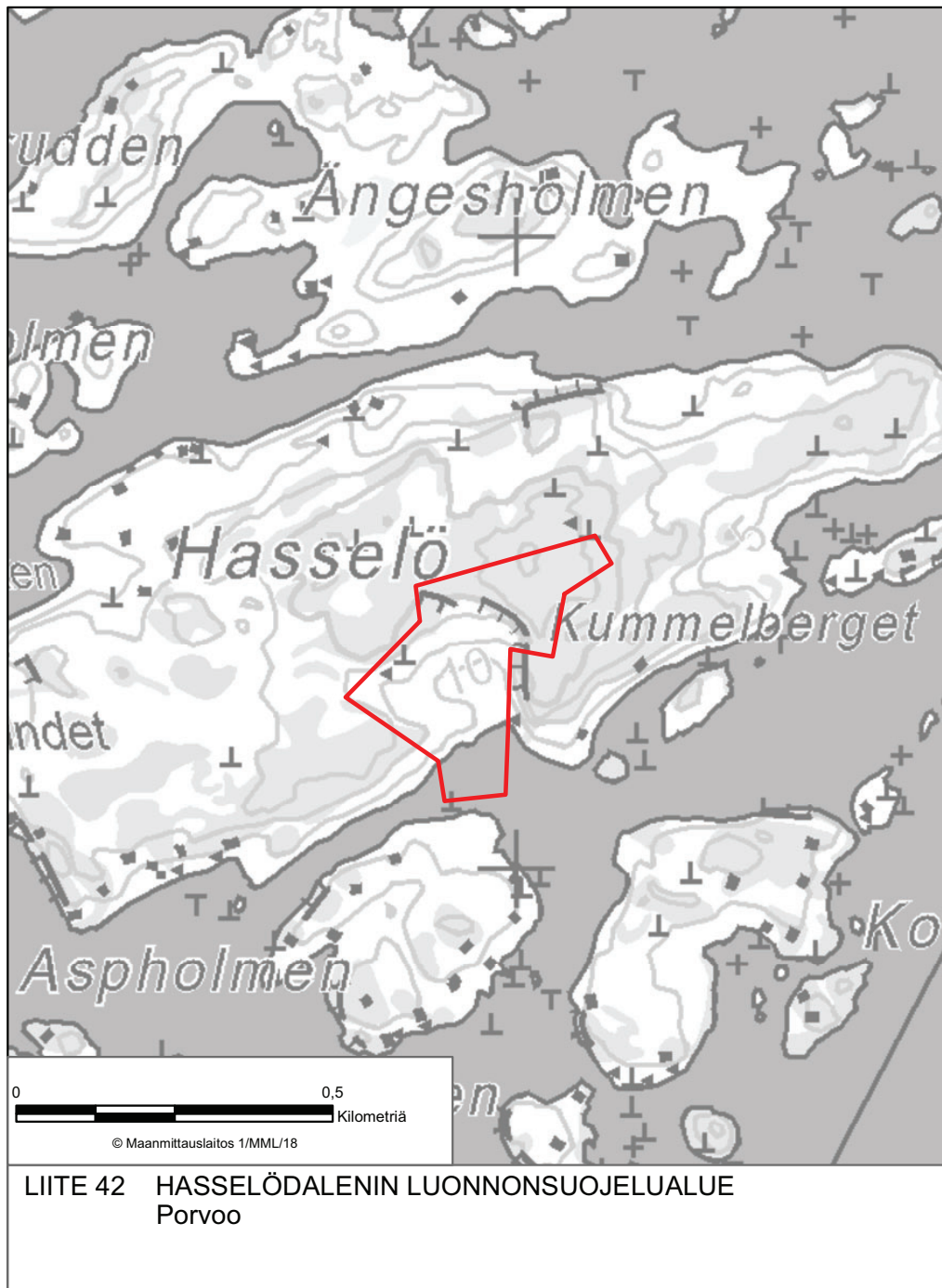


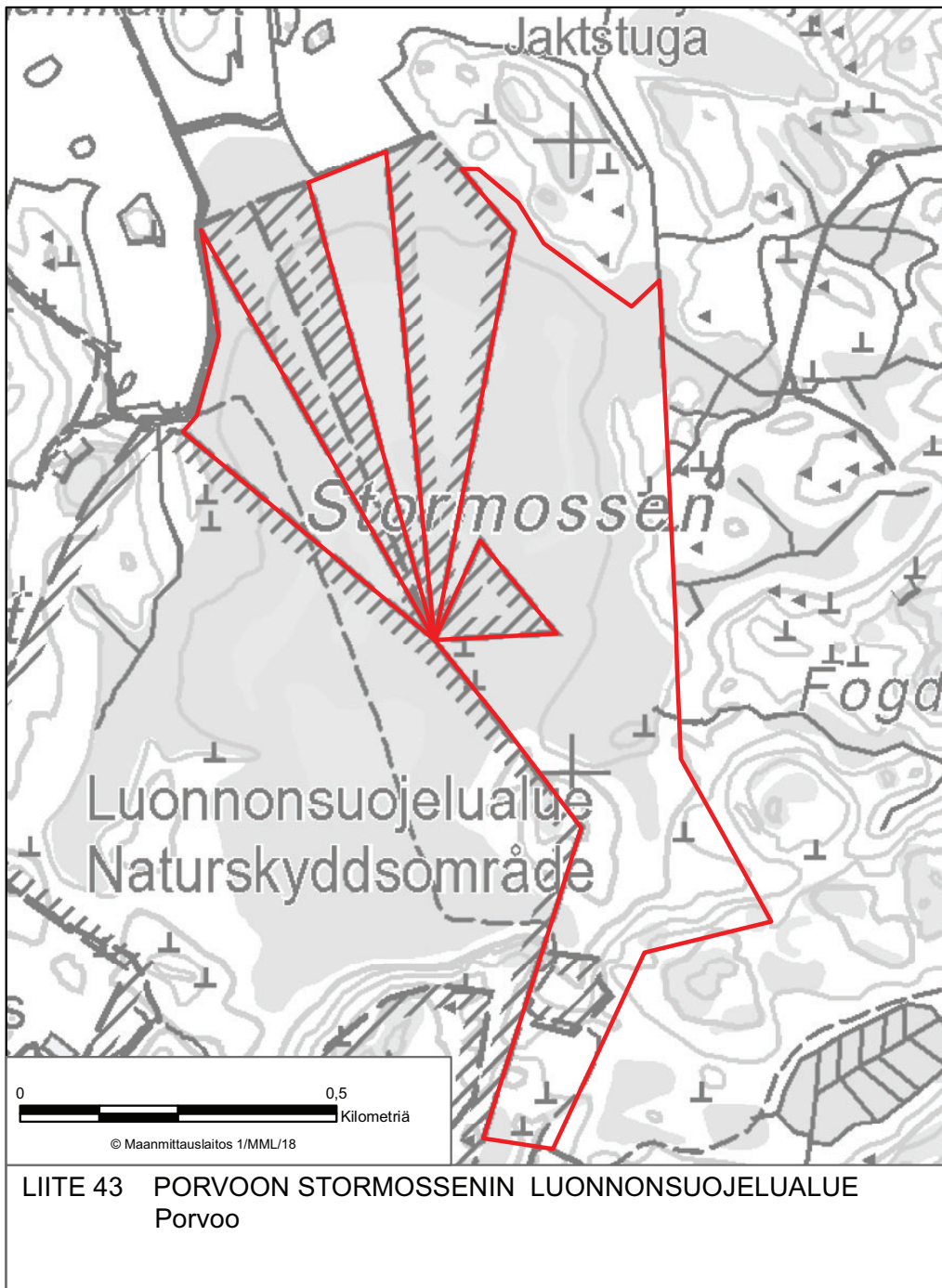
LIITE 38 KILJAVAN LUONNONSUOJELUALUE
Nurmijärvi, Hyvinkää

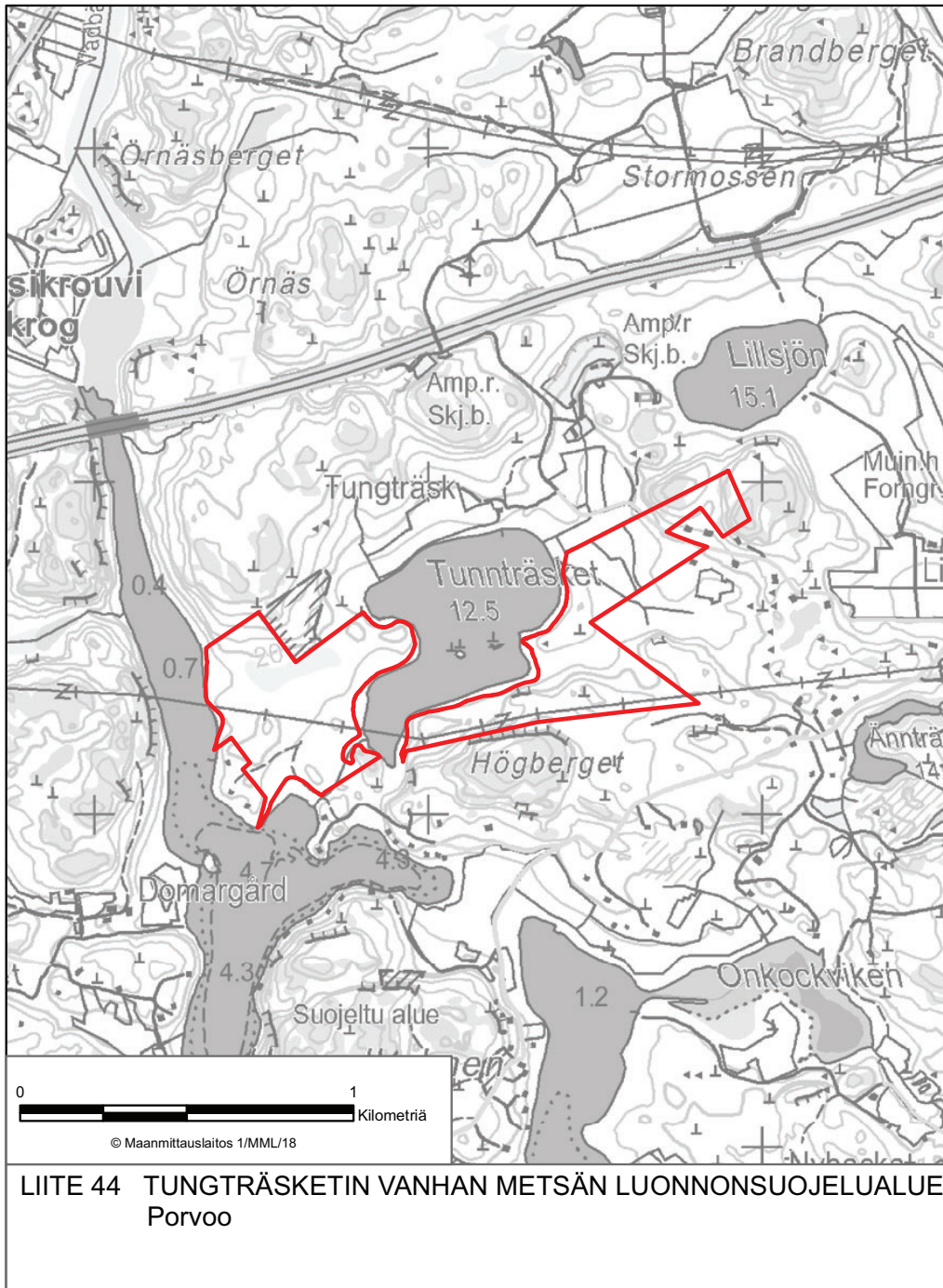


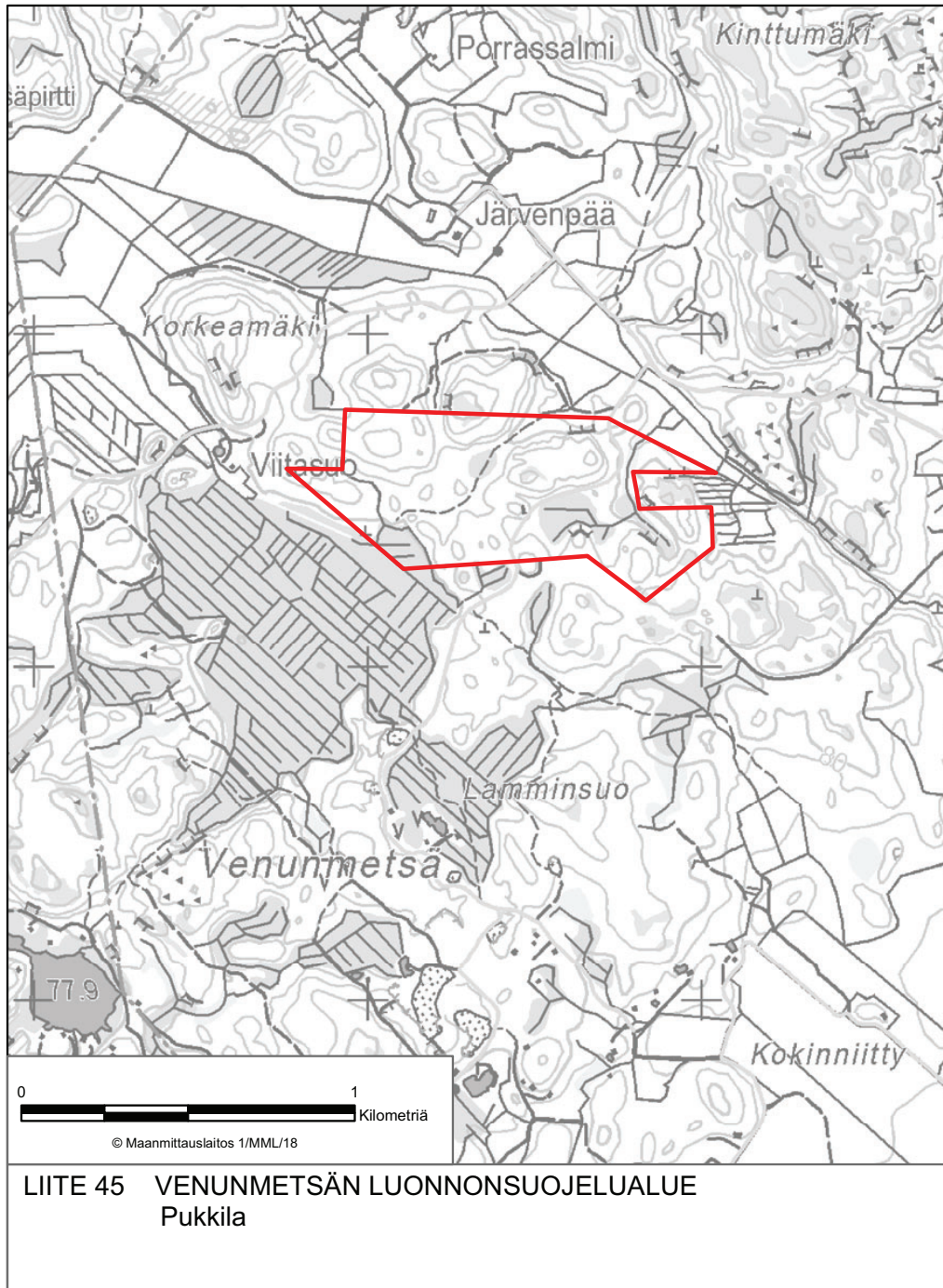




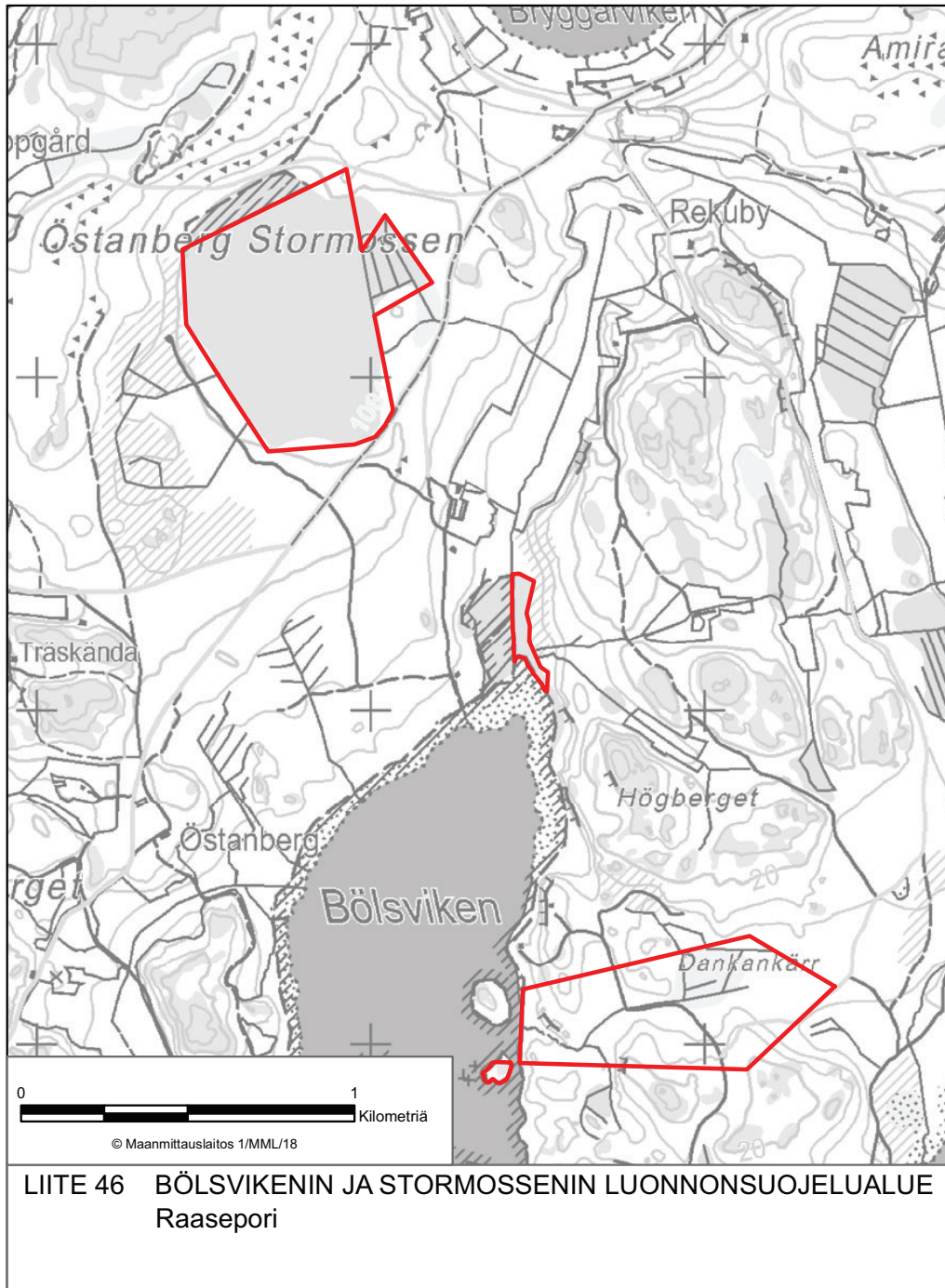


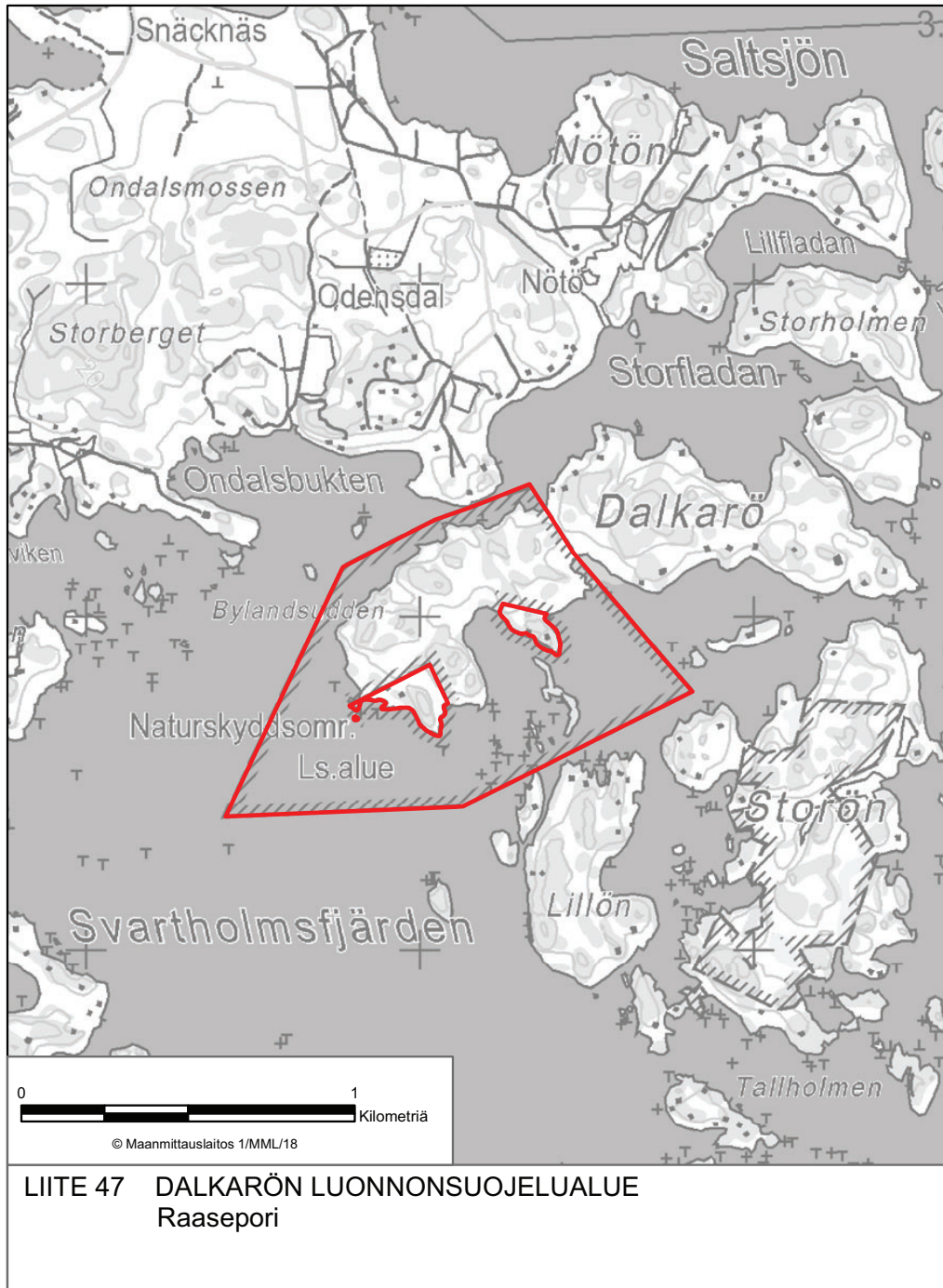


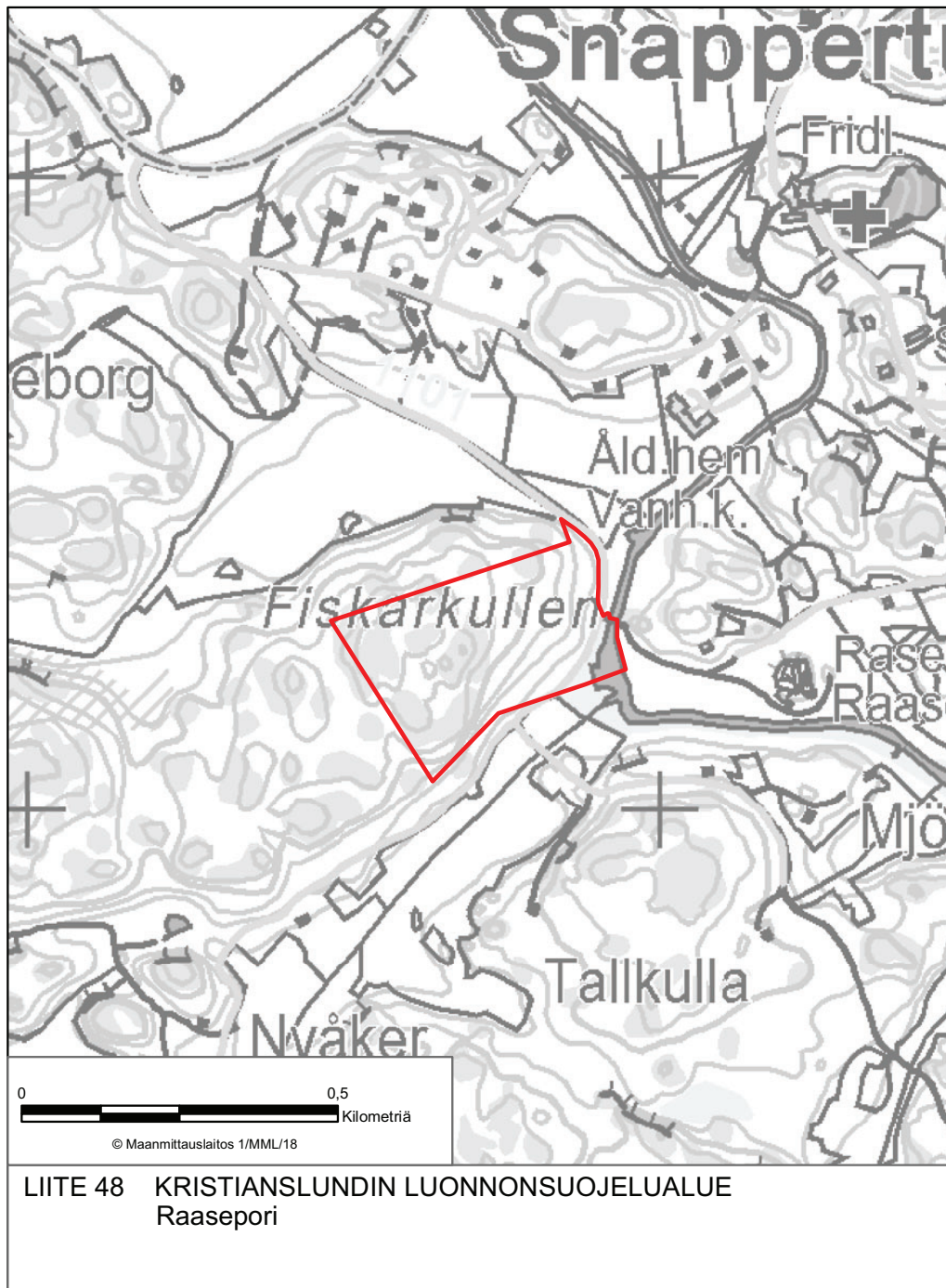


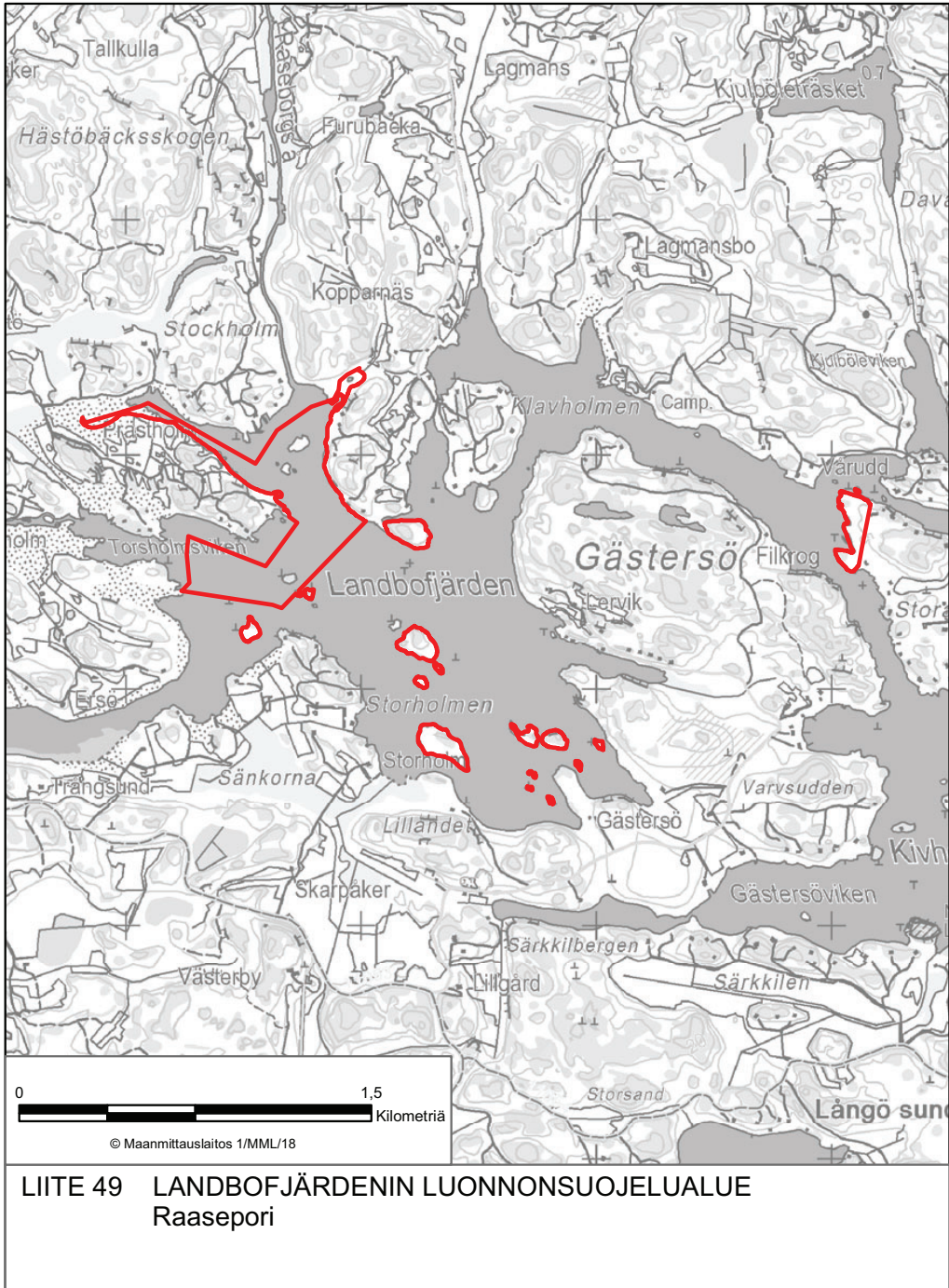


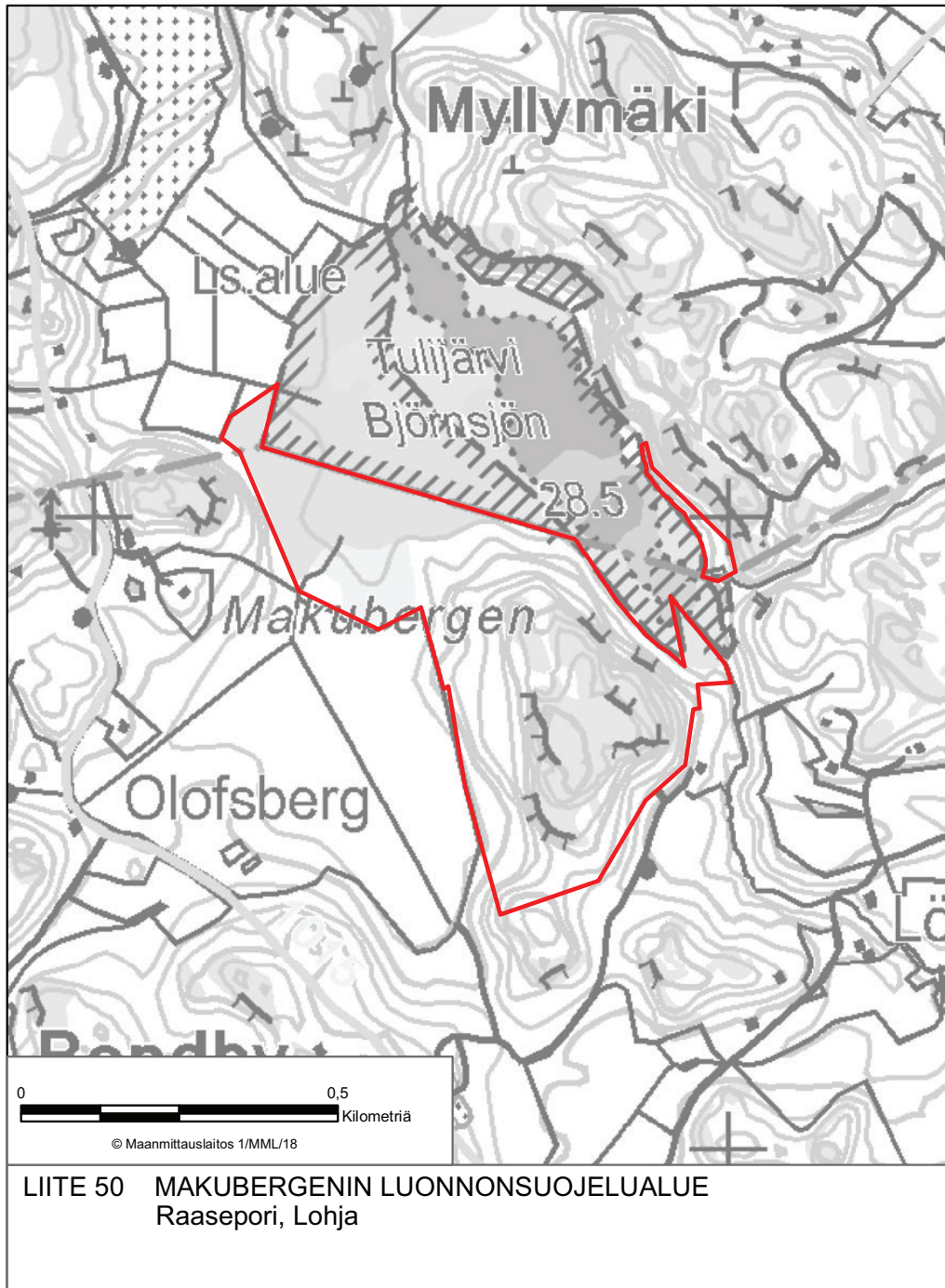
LIITE 45 VENUNMETSÄN LUONNONSUOJELUALUE
Pukkila

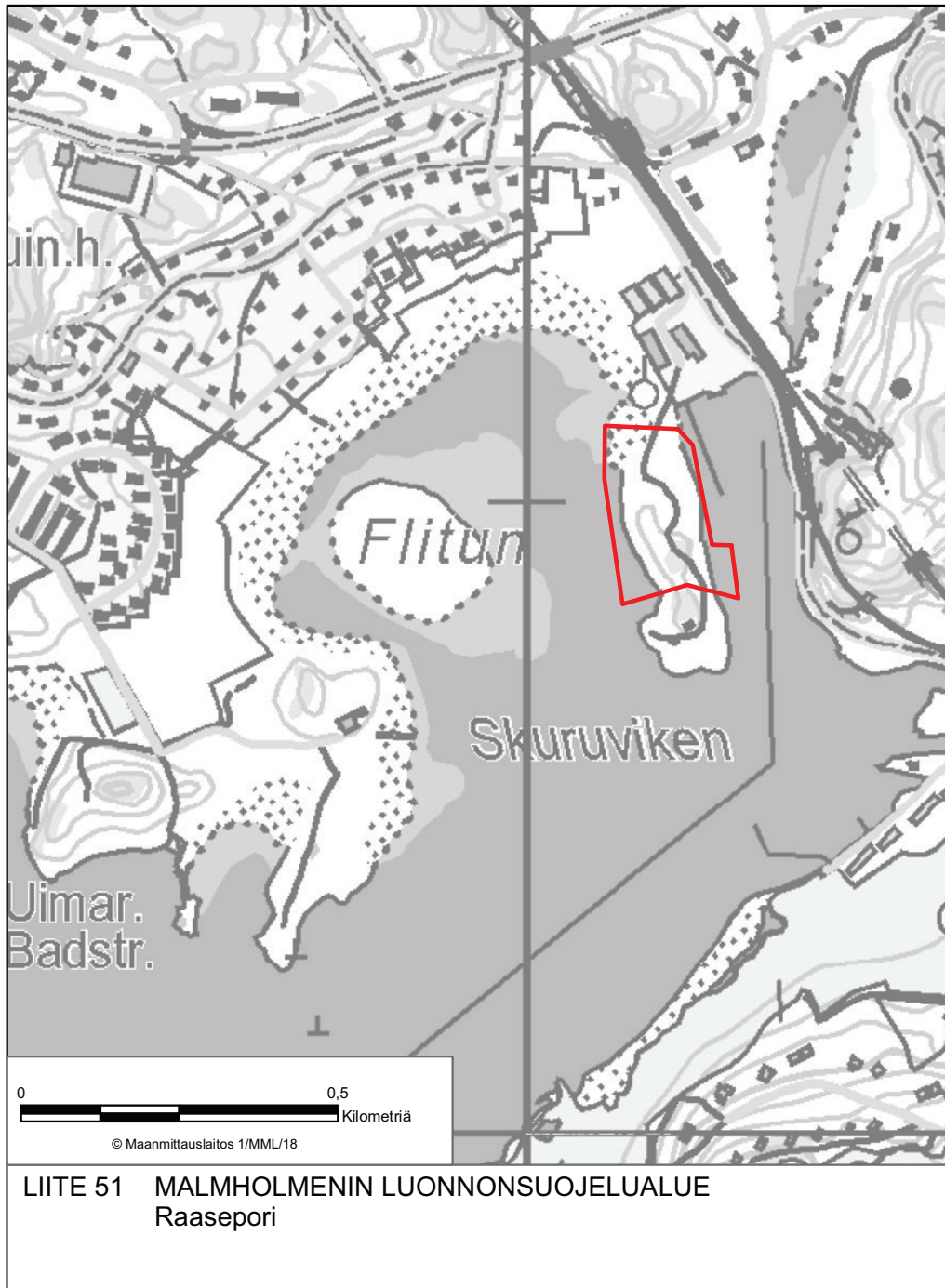


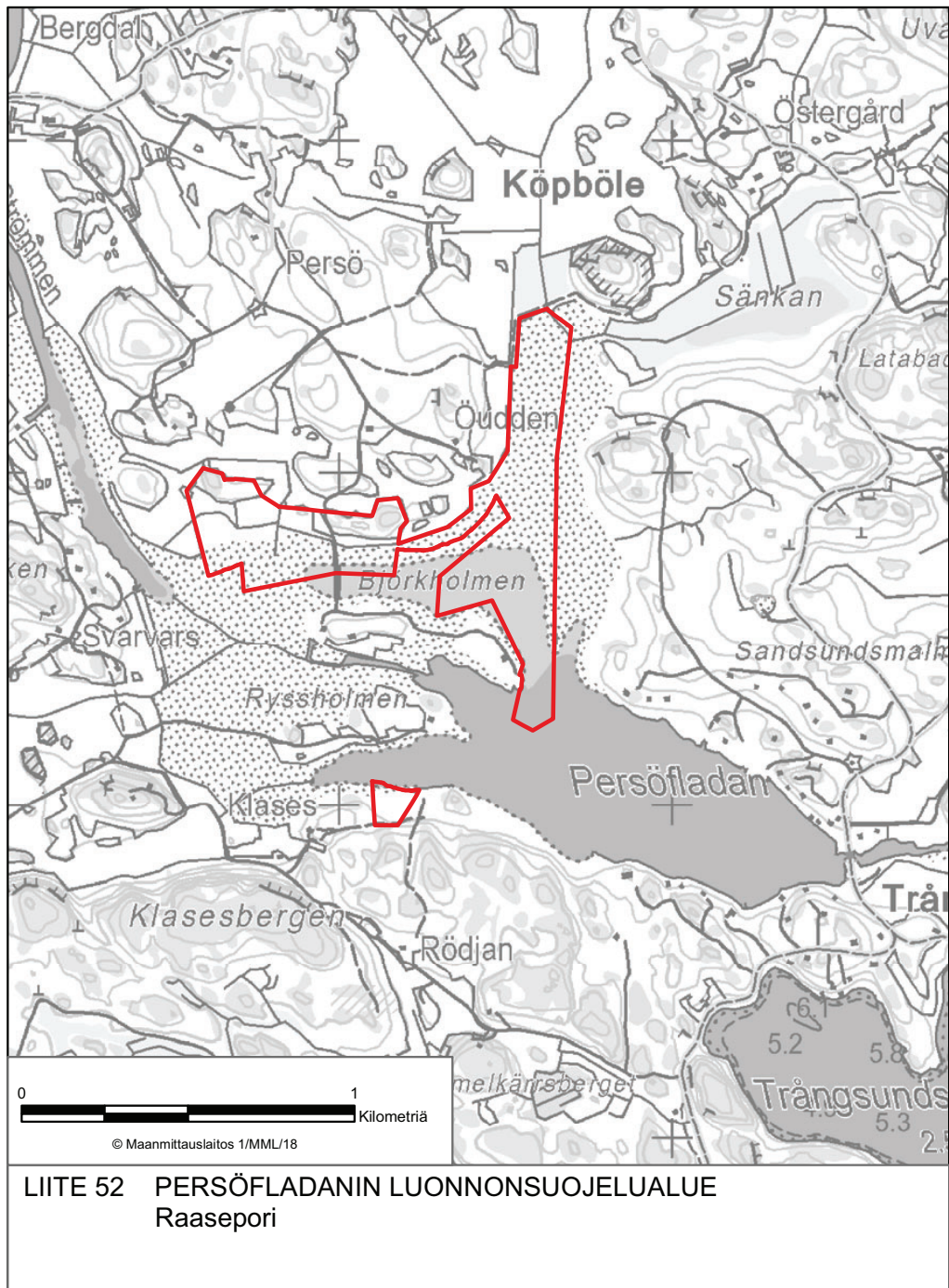


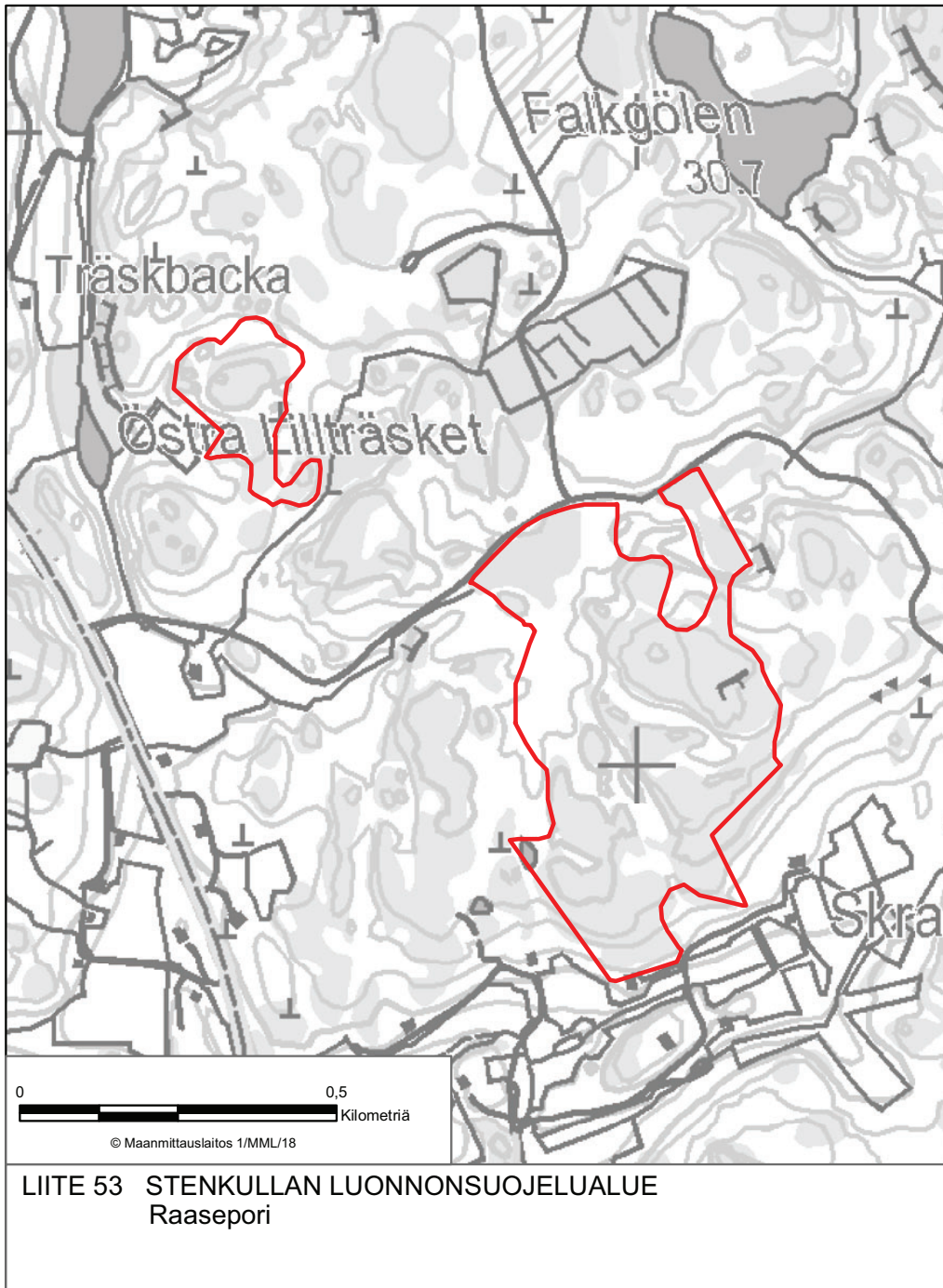


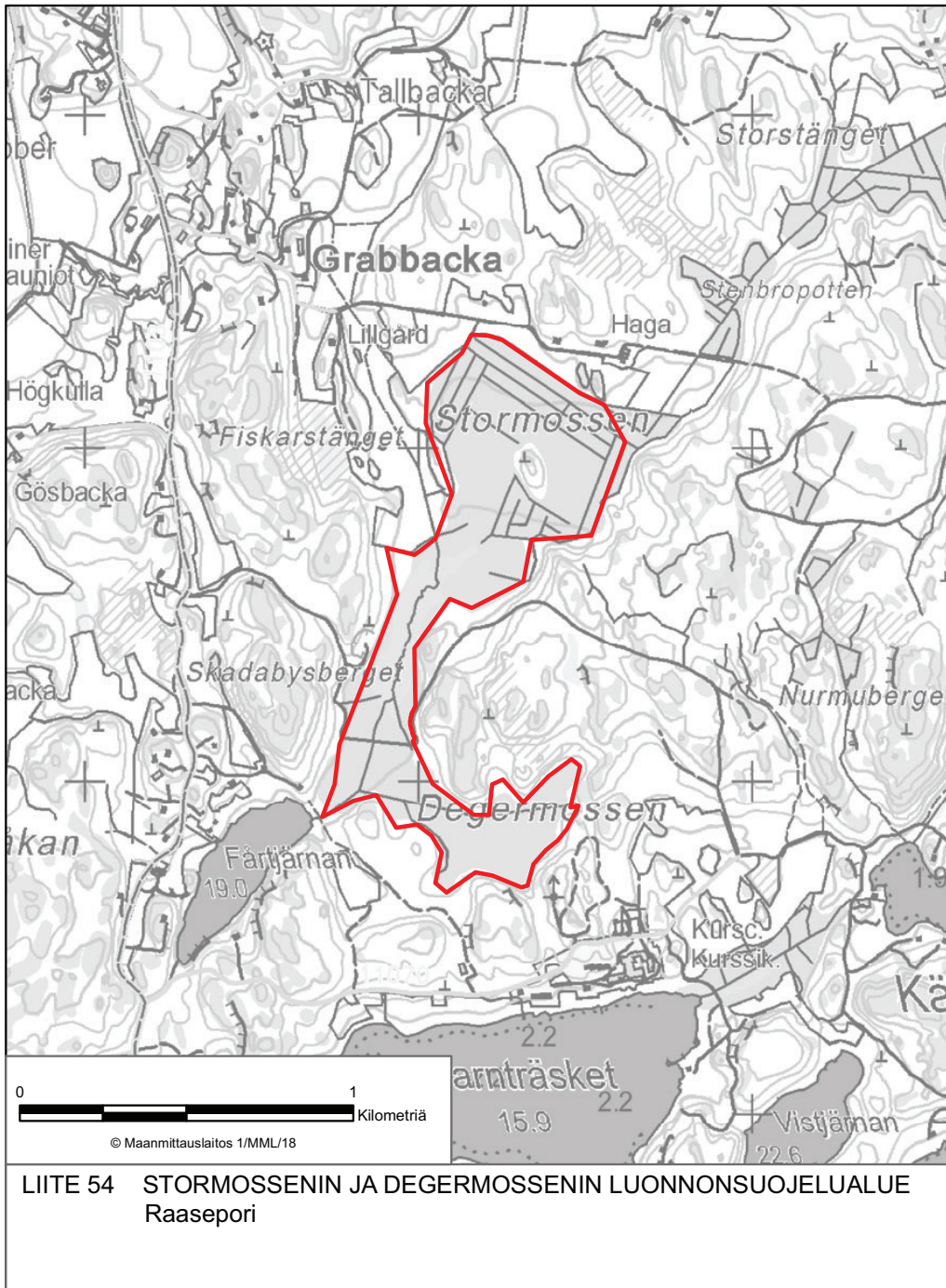


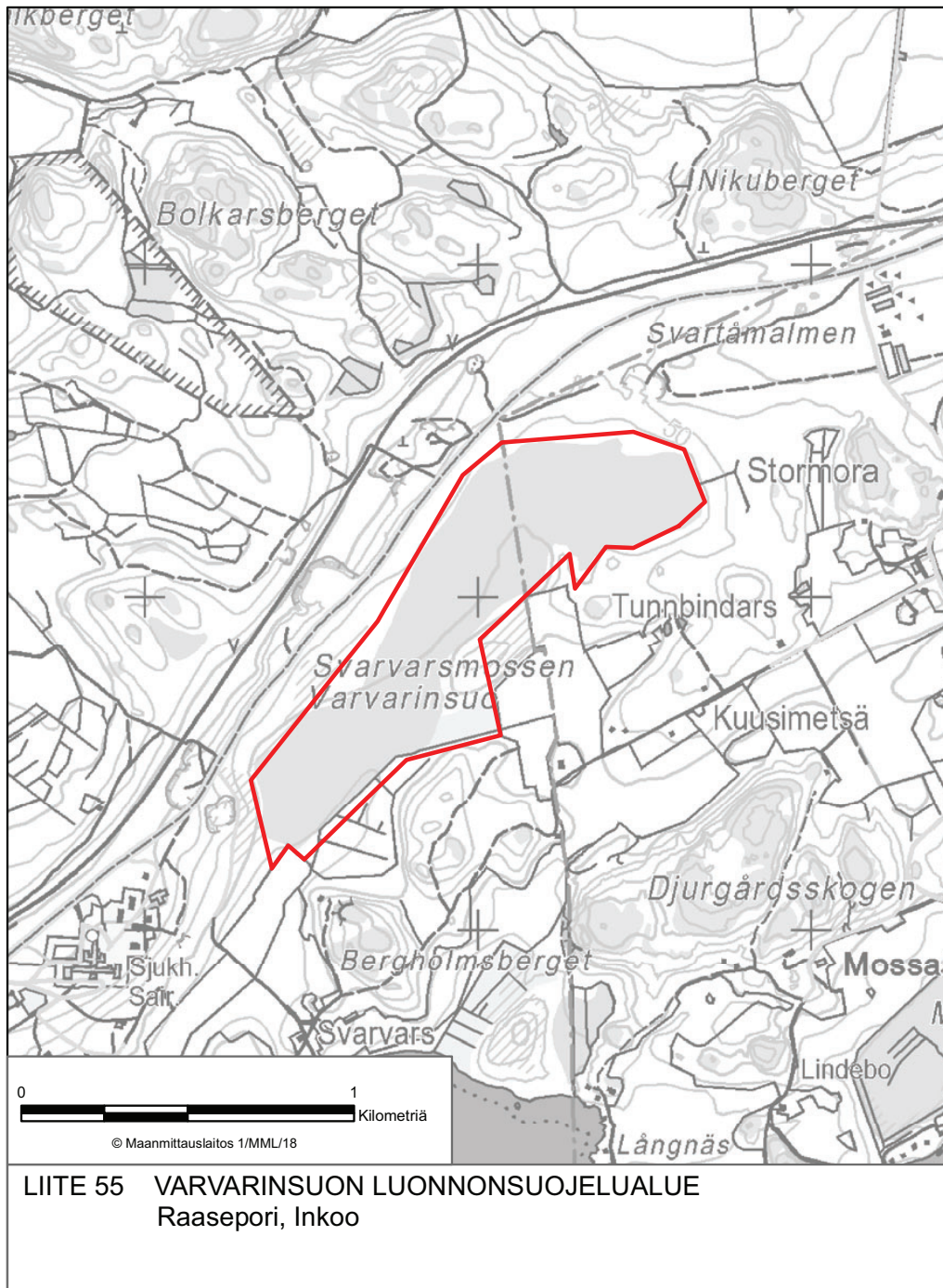


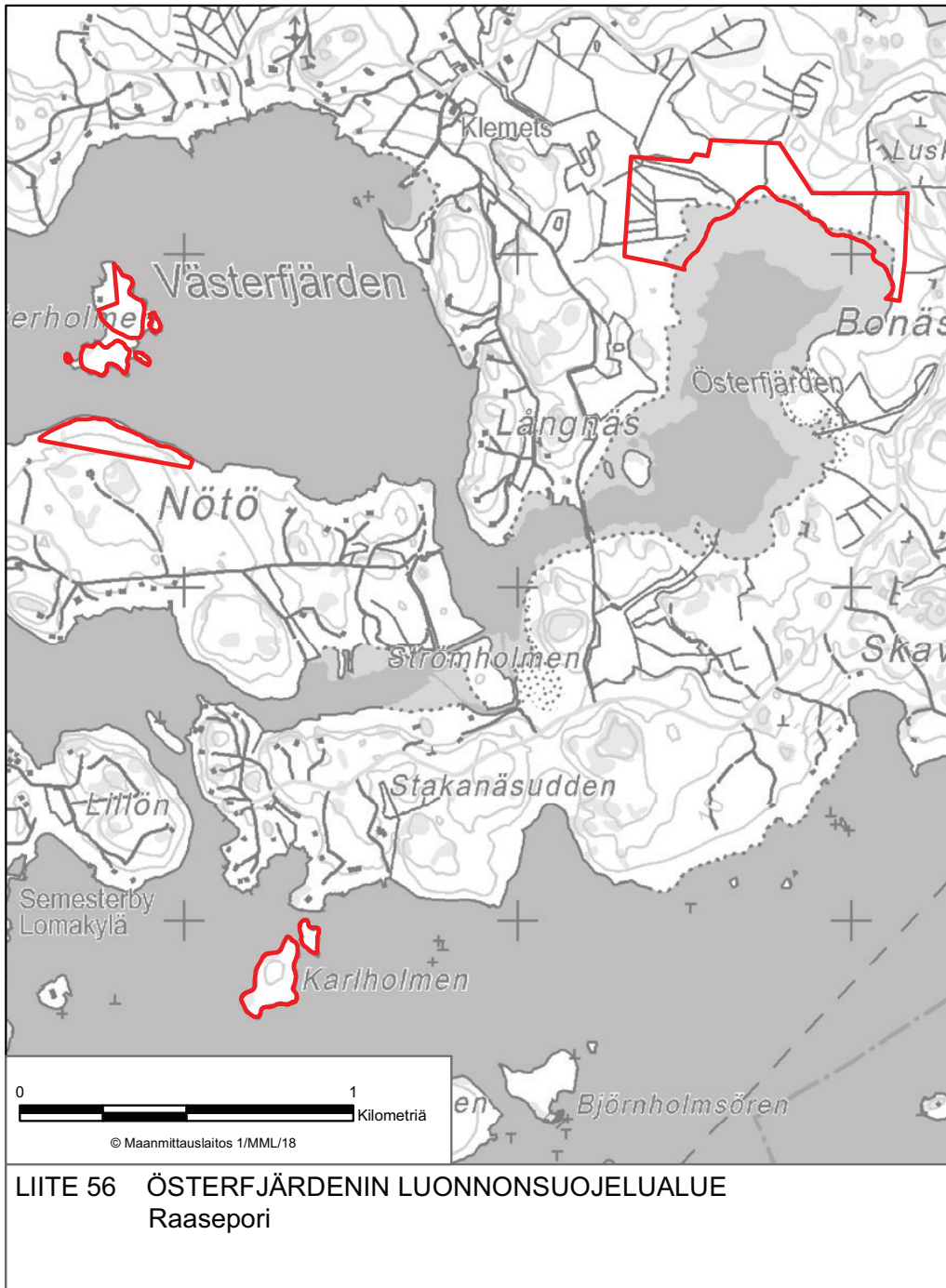


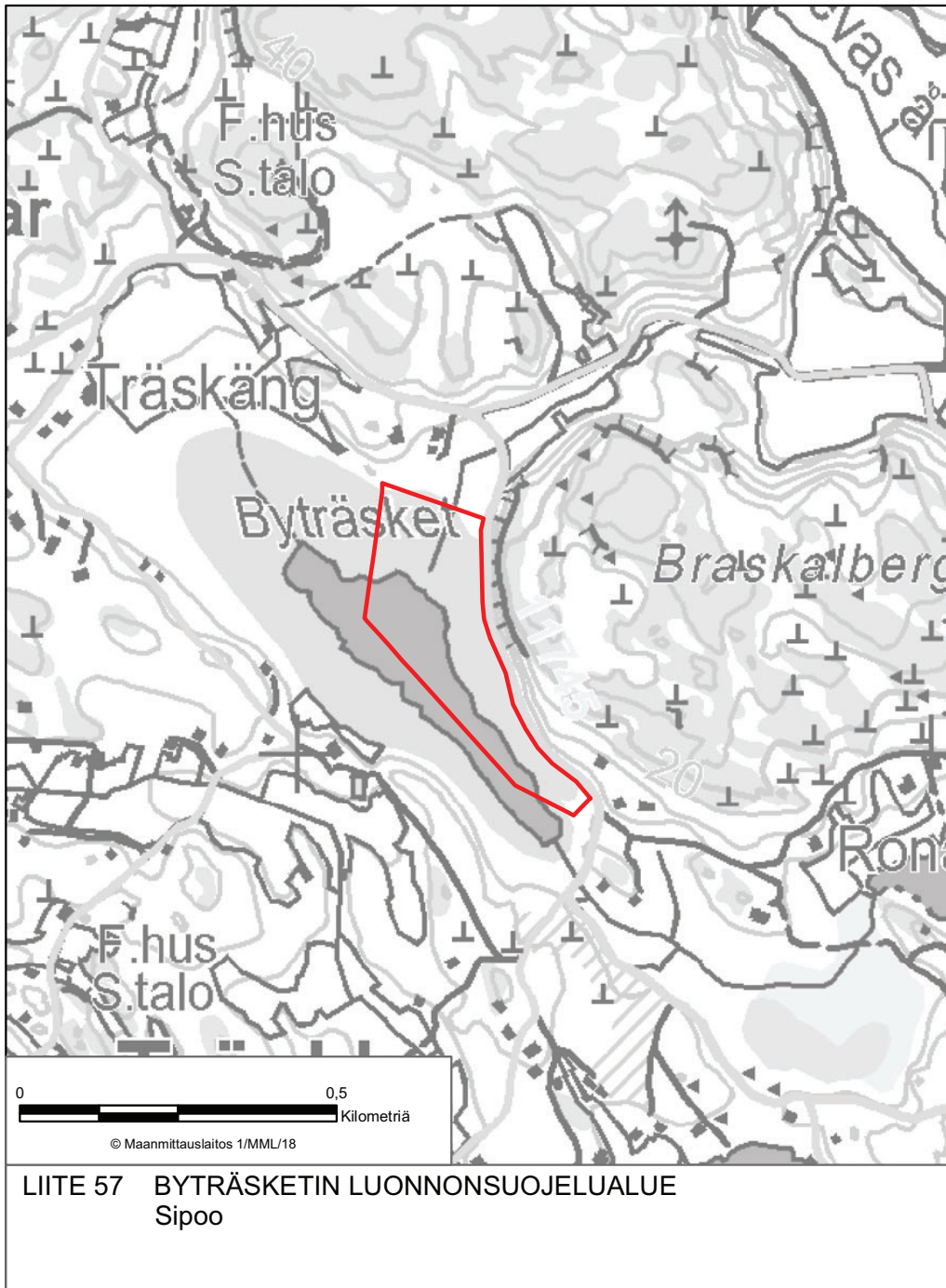


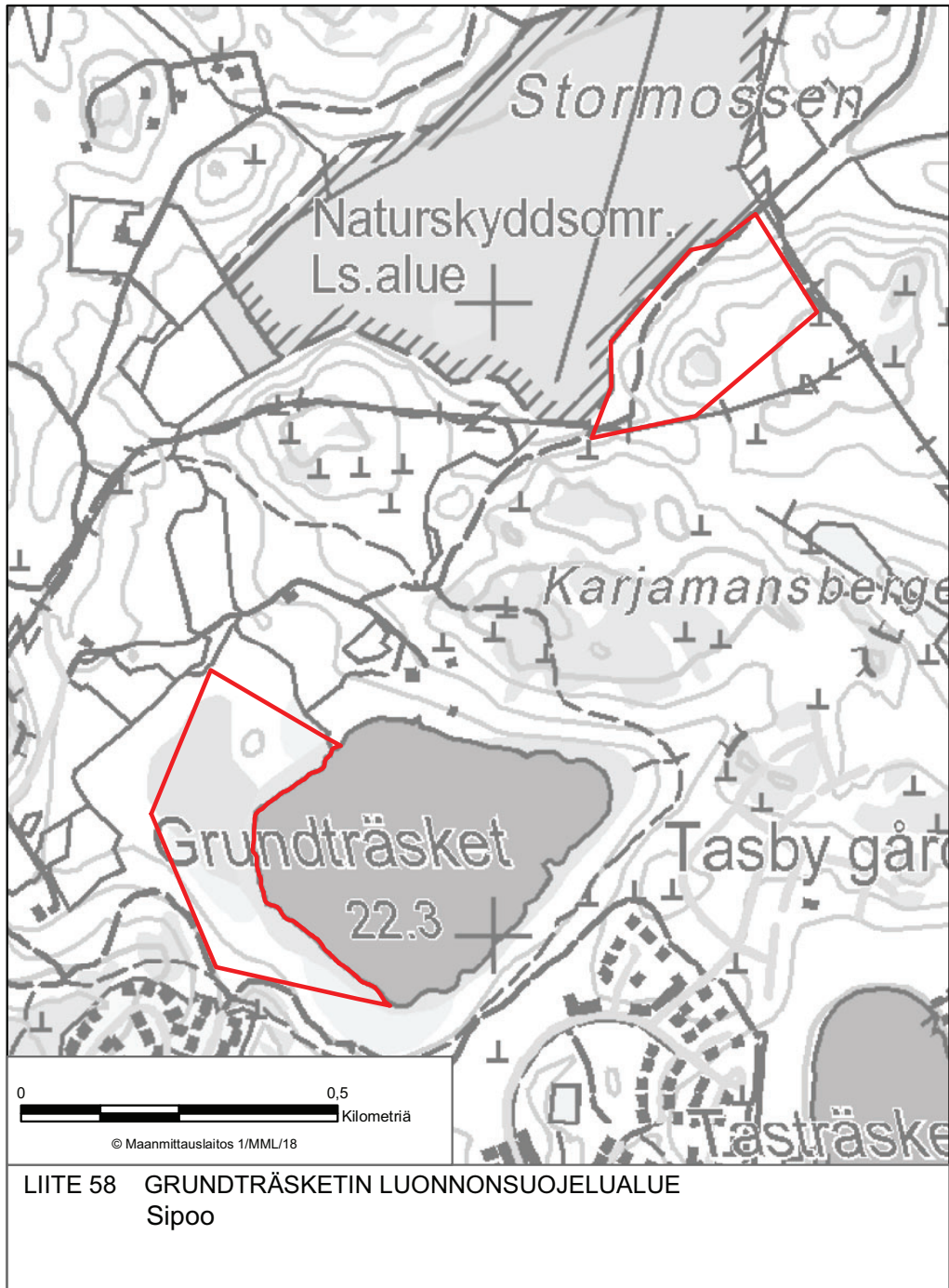


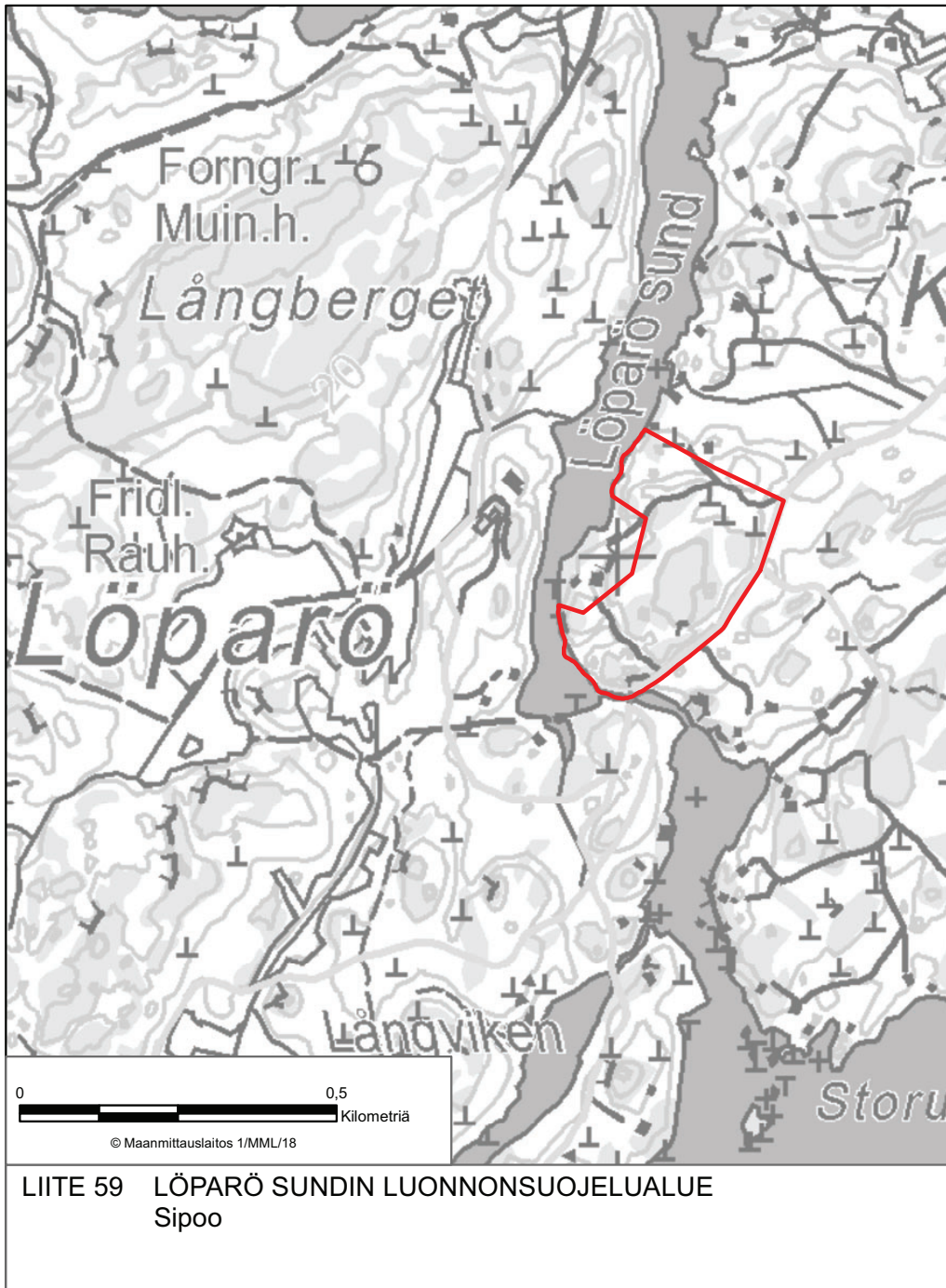














LIITE 60 PONUN LUONNONSUOJELUALUE
Sipoo

