

FINLANDS FÖRFATTNINGSSAMLING

Utgiven i Helsingfors den 21 december 2011

1323/2011

Inrikesministeriets förordning

om begränsningar av och förbud mot rätten att röra sig i lokaler eller områden som Gränsbevakningsväsendet besitter

Utfärdad i Helsingfors den 15 december 2011

I enlighet med inrikesministeriets beslut föreskrivs med stöd av 71 § 1 mom. och 84 § 2 mom. 5 punkten i gränsbevakningslagen (578/2005):

1 §

Tillämpningsområde

I denna förordning finns bestämmelser om de begränsningar av och förbud mot rätten att röra sig i lokaler och på områden som Gränsbevakningsväsendet besitter och vilka avses i 71 § 1 mom. i gränsbevakningslagen (578/2005) samt bestämmelser om hur begränsningarna och förbuden ska anges.

I gränsbevakningslagen finns bestämmelser om meddelande av en tillfällig begränsning av eller ett tillfälligt förbud mot rätten att röra sig inom en del av ett militärt övningsområde.

2 §

Begränsning av att röra sig på skjutbaneområden och skjutområden

Under en skjutning och medan de förberedande och andra motsvarande åtgärder som anknyter till skjutningen pågår är det förbjudet att röra sig eller vistas på skjutbaneområden och skjutområden som Gränsbevakningsväsendet besitter och som nämns i bilaga 1, om inte övningsledaren ger tillstånd till det.

3 §

Förbud mot att röra sig på flygplatser för luftfartyg

Det är förbjudet att röra sig eller vistas på

en flygplats som Gränsbevakningsväsendet besitter och som nämns i bilaga 2, om det inte finns en godtagbar orsak som har samband med en lagstadgad uppgift inom Gränsbevakningsväsendet, med flygverksamhet eller fastighetsskötsel eller någon annan motsvarande godtagbar orsak.

4 §

Förbud mot att röra sig på andra områden som Gränsbevakningsväsendet besitter

Det är förbjudet att röra sig eller vistas på områden som Gränsbevakningsväsendet besitter och som nämns i bilaga 3, om det inte finns en godtagbar orsak som har samband med en lagstadgad uppgift inom Gränsbevakningsväsendet eller med fastighetsskötsel eller någon annan motsvarande godtagbar orsak.

5 §

Undantag för myndighetsverksamhet

Begränsningarna av och förbuden mot rätten att röra sig på vissa områden omfattar inte rörelse och vistelse som är nödvändig för att utföra myndighetsuppgifter.

6 §

Angivande av områden som omfattas av begränsningar av eller förbud mot rätten att röra sig

Begränsningar av och förbud mot rätten att röra sig på vissa områden ska anges vid den infartsled som leder till en lokal eller ett område samt på klart iakttagbara skyltar eller band som placerats utanför lokalen eller längs gränsen till området.

7 §

Angivande av begränsningar av och förbud mot rätten att röra sig inom ett militärt övningsområde

En tillfällig begränsning av eller ett tillfäl-

Helsingfors den 15 december 2011

ligt förbud mot rätten att röra sig på ett visst område som meddelats med stöd av 71 § 1 mom. i gränsbevakningslagen och som gäller en del av ett militärt övningsområde ska anges med klart iakttagbara skyltar eller band som placerats längs gränsen till övningsområdet eller på något annat ändamålsenligt sätt.

8 §

Ikraftträdande

Denna förordning träder i kraft den 1 januari 2012.

De skyltar och band som avses i 6 § ska tas i bruk senast den 31 oktober 2012.

Åtgärder som krävs för verkställigheten av denna förordning får vidtas innan förordningen träder i kraft.

Inrikesminister *Päivi Räsänen*

Lagstiftningsråd Jaana Heikkinen

*Bilaga 1***GRÄNSBEVAKNINGSVÄSENDETS SKJUTBANEOMRÅDEN OCH SKJUTOMRÅDEN SOM BEGRÄNSNINGEN AV ATT RÖRA SIG AVSER**

| Förvaltningsenhet | Kommun | Område | | |
|--|---------------|---|--|--|
| Sydöstra Finlands gränsbevakningssektion | Imatra | Immola skjutbaneområde (kartbilaga, karta 1 och 2) | | |
| | Punkaharju | Jukajärvi skjutområde (kartbilaga, karta 3 och 4) | | |
| | Sulkava | Jukajärvi skjutområde (kartbilaga, karta 3 och 4) | | |
| Kajanalands gränsbevakningssektion | Kuhmo | Vartius skjutbana (kartbilaga, karta 5 och 6) | | |
| | Kuusamo | Sarvilampi skjutbaneområde (kartbilaga, karta 7 och 8) | | |
| | | Kortesalmi skjutplats (kartbilaga, karta 9 och 10) | | |
| Suomussalmi | Suomussalmi | Kuivassalmi skjutområde (kartbilaga, karta 11 och 12) | | |
| | | Lapplands gränsbevakningssektion | Enare | Kerttuvaara skjutområde (kartbilaga, karta 13 och 14) |
| | | | | Raja-Jooseppi skjutbana (kartbilaga, karta 15 och 16) |
| Muonio | Muonio | Särkijärvi skjutbana (kartbilaga, karta 17 och 18) | | |
| | | Salla | Kelloselkä skjutplats (kartbilaga, karta 19 och 20) | |
| | | | Onkamo skjutbana (kartbilaga, karta 21 och 22) | |
| Norra Karelsens gränsbevakningssektion | Ilomants | Hiienvaara skjutområde (kartbilaga, karta 23 och 24) | | |
| | Kontiolahti | Onttola skjutbaneområde (kartbilaga, karta 25 och 26) | | |

GRÄNSBEVAKNINGSVÄSENDETS FLYGPLATSER FÖR LUFTFARTYG SOM FÖRBUDET MOT RÄTTEN ATT RÖRA SIG AVSER

| Förvaltningsenhet | Kommun | Område |
|--|---------------|---|
| Sydöstra Finlands gränsbevakningssektion | Imatra | landningsplatsen på Immola flygplats (kartbilaga, karta 1 och 2) |
| | | landningsplatsen på Pelkola gränsbevakningsstation (kartbilaga, karta 27 och 28) |
| | Villmanstrand | landningsplatsen på Nuijamaa gränsbevakningsstation (kartbilaga, karta 29 och 30) |
| | Parikkala | landningsplatsen på Kolmikanta gränsbevakningsstation (kartbilaga, karta 31 och 32) |
| Kajanalands gränsbevakningssektion | Virolahti | landningsplatsen på Vaalimaa gränsbevakningsstation (kartbilaga, karta 33 och 34) |
| | Kuhmo | landningsplatsen på Kuhmo gränsbevakningsstation (kartbilaga, karta 35 och 36) |
| | | landningsplatsen på Vartius gränsbevakningsstation (kartbilaga, karta 37 och 38) |
| | Kuusamo | landningsplatsen på Kortessalmi gränsbevakningsstation (kartbilaga, karta 39 och 40) |
| | | landningsplatsen på Kuusamo gränsbevakningsstation (kartbilaga, karta 41 och 42) |
| | Suomussalmi | landningsplatsen på Suomussalmi gränsbevakningsstation (kartbilaga, karta 43 och 44) |
| Karttimo | | landningsplats (kartbilaga, karta 45 och 46) |

| | | |
|--------------------------------------|------------|--|
| Lapplands gränsbevakningssektion | Enontekis | landningsplatsen på Siilastupa gränsbevakningsstation (kartbilaga, karta 47 och 48) |
| | Enare | landningsplatsen på Virtaniemi gränsbevakningsstation (kartbilaga, karta 49 och 50) |
| | | landningsplatsen på Ivalo gränsbevakningsstation (kartbilaga, karta 51 och 52) |
| | | Näätämö landningsplats (kartbilaga, karta 53 och 54) |
| Västra Finlands sjöbevakningssektion | Salla | landningsplatsen på Kellosekä gränsbevakningsstation (kartbilaga, karta 55 och 56) |
| | Kökar | landningsplatsen på Kökars sjöbevakningsstation (kartbilaga, karta 57 och 58) |
| | | Pargas |
| | | Utö landningsplats (kartbilaga, karta 61 och 62) |
| | Mariehamn | landningsplatsen på Ålands sjöbevakningsstation (kartbilaga, karta 63 och 64) |
| | Björneborg | landningsplatsen på Björneborgs sjöbevakningsstation (kartbilaga, karta 65 och 66) |
| Norra Karelen gränsbevakningssektion | Ilomants | landningsplatsen på Ilomants gränsbevakningsstation (kartbilaga, karta 67 och 68) |
| | Kitee | landningsplatsen på Närsäkkälä patrullbas (kartbilaga, karta 69 och 70) |
| | Liekka | landningsplatsen på Inarinvaara (kartbilaga, karta 71 och 72) |

| | | |
|------------------------------------|------------|---|
| | Tohmajärvi | landningsplatsen på Tohmajärvi gränsbevakningsstation (kartbilaga, karta 73 och 74) |
| Finska vikens sjöbevakningssektion | Kotka | landningsplatsen på Kotka sjöbevakningsstations hamnområde (kartbilaga, karta 75 och 76) |

**GRÄNSBEVAKNINGSVÄSENDETS OMRÅDEN SOM FÖRBUDET MOT RÄTTEN
ATT RÖRA SIG AVSER**

| Förvaltningsenhet | Kommun | Område |
|--|---------------|--|
| Sydöstra Finlands gränsbevakningssektion | Imatra | Sydöstra Finlands gränsbevakningssektions stabsområde och gräns- och sjöbevakningsskolans övningsområdet vid Imatra utbildningscentral (kartbilaga, karta 1 och 2) |
| | | möteslokaler i Immola och vid Immalanjärvi (kartbilaga, karta 77 och 78) |
| | Villmanstrand | Nuijamaa patrullbas (kartbilaga, karta 79 och 80) |
| | Sulkava | lägerområdet vid Jukajärvi skjutområde (kartbilaga, karta 81 och 82) |
| Lapplands gränsbevakningssektion | Enare | Ivalo gränsbevakningsstation och gränsjägarkompani (kartbilaga, karta 83 och 84) |
| | Rovaniemi | Lapplands gränsbevakningssektions stabsområde (kartbilaga, karta 85 och 86) |
| | Savukoski | Tulppio patrullbas (kartbilaga, karta 87 och 88) |
| Västra Finlands sjöbevakningssektion | Föglö | Storklobbs radarmast (kartbilaga, karta 89 och 90) |
| | Hammarland | Enskärs radarmast (kartbilaga, karta 91 och 92) |
| | Haukipudas | Virpiniemi sjöbevakningsstation (kartbilaga, karta 93 och 94) |
| | Kalajoki | Kalajoki sjöbevakningsstation (kartbilaga, karta 95 och 96) |
| | Kemi | Kemi sjöbevakningens kaj (kartbilaga, karta 97 och 98) |

| | | |
|---------------|---------------------------------|--|
| | Kimitoön | Hitis sjöbevakningsstation (kartbilaga, karta 99 och 100) |
| | Karleby | Karleby sjöbevakningsstation (kartbilaga, karta 101 och 102) |
| | Gustavs | Susiluoto sjöbevakningsstation (kartbilaga, karta 103 och 104) |
| | Kökar | Kökarsörens mast (kartbilaga, karta 105 och 106) |
| | Pargas | Storharuns mast (kartbilaga, karta 107 och 108) |
| | Mariehamn | Åland sjöbevakningens kaj (kartbilaga, karta 109 och 110) |
| | Korsholm | Vallgrunds sjöbevakningsstation (kartbilaga, karta 111 och 112) |
| | | Valsörarnas radarmast (kartbilaga, karta 113 och 114) |
| | Raumo | Raumo sjöbevakningens kaj (kartbilaga, karta 115 och 116) |
| | Saltvik | Saltviks radarmast (kartbilaga, karta 117 och 118) |
| | Vasa | Vasklots underhållsbas (kartbilaga, karta 119 och 120) |
| Norra Karelen | gränsbevakningssektion Ilomants | lägerområdet vid Hiienvaara skjutområde (kartbilaga, karta 121 och 122) |
| | Kontiolahti | Norra Karelen gränsbevakningssektionens stabsområde och gränsjägarkompani (kartbilaga, karta 123 och 124) |
| | | Onttola skjutbaneområdets sprängämneslager (kartbilaga, karta 125 och 126) |
| Finska vikens | sjöbevakningssektion Hangö | Hangö sjöbevakningsstation (kartbilaga, karta 127 och 128) |

| | |
|-------------|--|
| Helsingfors | Sjöbevakningens kaj på Finska vikens sjöbevakningssektions stabsområde (kartbilaga, karta 129 och 130) |
| | Sveaborgs sjöbevakningsstation (kartbilaga, karta 131 och 132) |
| Kyrkslätt | Porkala sjöbevakningsstation (kartbilaga, karta 133 och 134) |
| Kotka | Aspö sjöbevakningsstation (kartbilaga, karta 135 och 136) |
| | Kotka sjöbevakningsstation (kartbilaga, karta 75 och 76) |
| Borgå | Glosholm sjöbevakningsstation och bevakningstorn (kartbilaga, karta 137 och 138) |
| | Pörtö bevakningstorn (kartbilaga, karta 139 och 140) |
| Raseborg | Ekenäs sjöbevakningsstation (kartbilaga, karta 141 och 142) |
| Virolahti | Hurppu sjöbevakningsstation (kartbilaga, karta 143 och 144) |
| | Santio gränsövergångsställe och bevakningstorn (kartbilaga, karta 145 och 146) |
| | Tuuholm bevakningstorn (kartbilaga, karta 147 och 148) |

KARTBILAGA

KARTA 1

Sydöstra Finlands gränsbevakningssektions stabsområde och gräns- och sjöbevakningsskolans övningsområden vid Imatra utbildningscentral; Immola skjutbaneområde; landningsplatsen på Immola flygplats



KARTA 2



KARTA 3

Jukajärvi skjutområde



KARTA 4



Vartius skjutbana

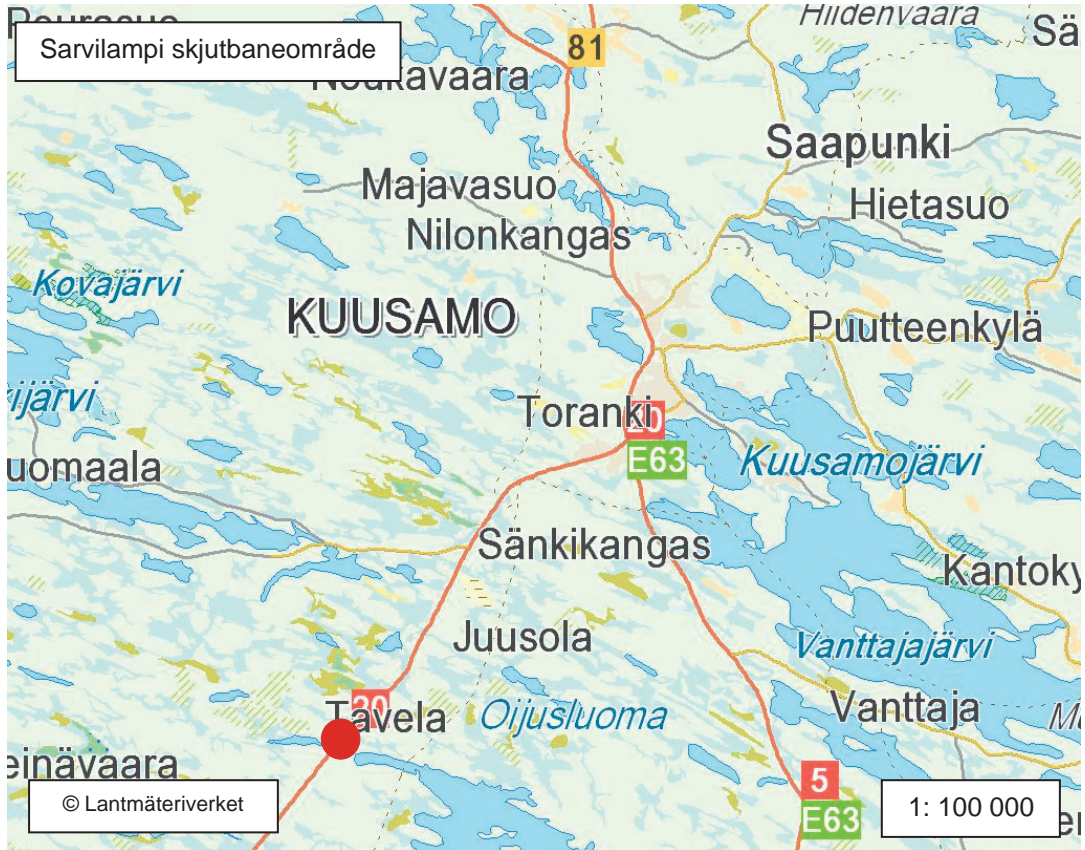


KARTA 6

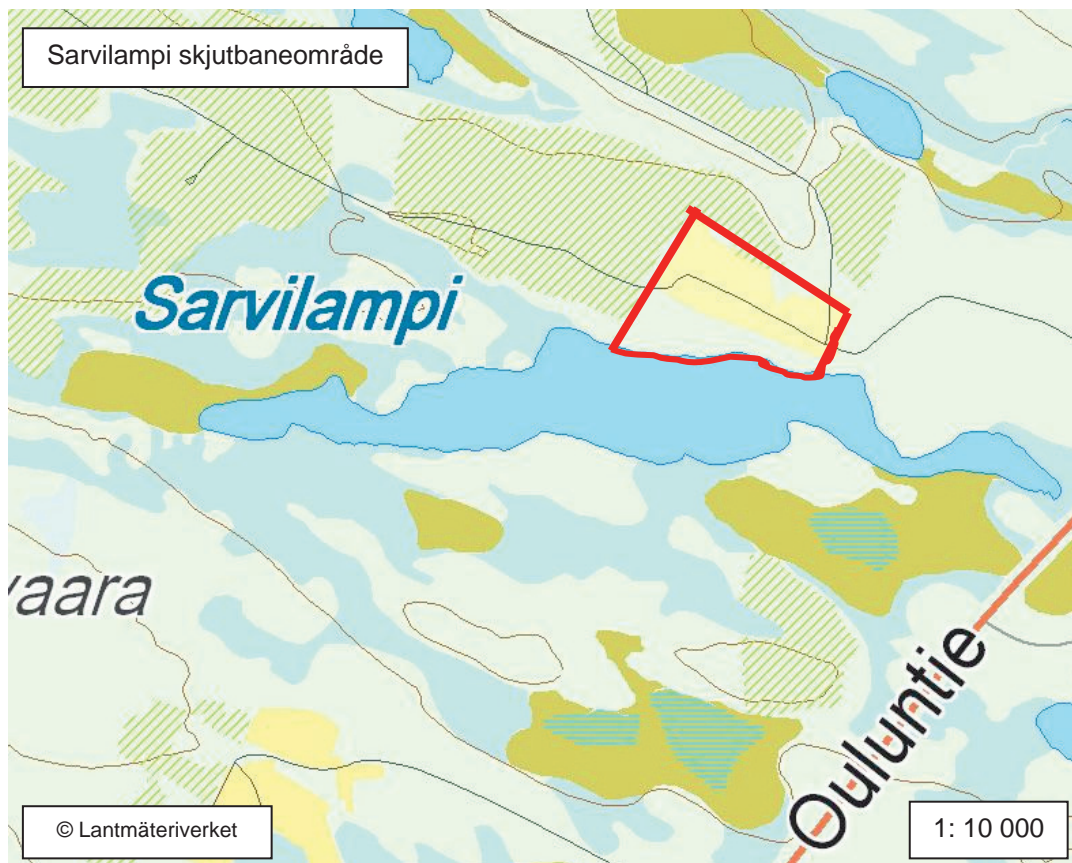


KARTA 7

Sarvilampi skjutbaneområde

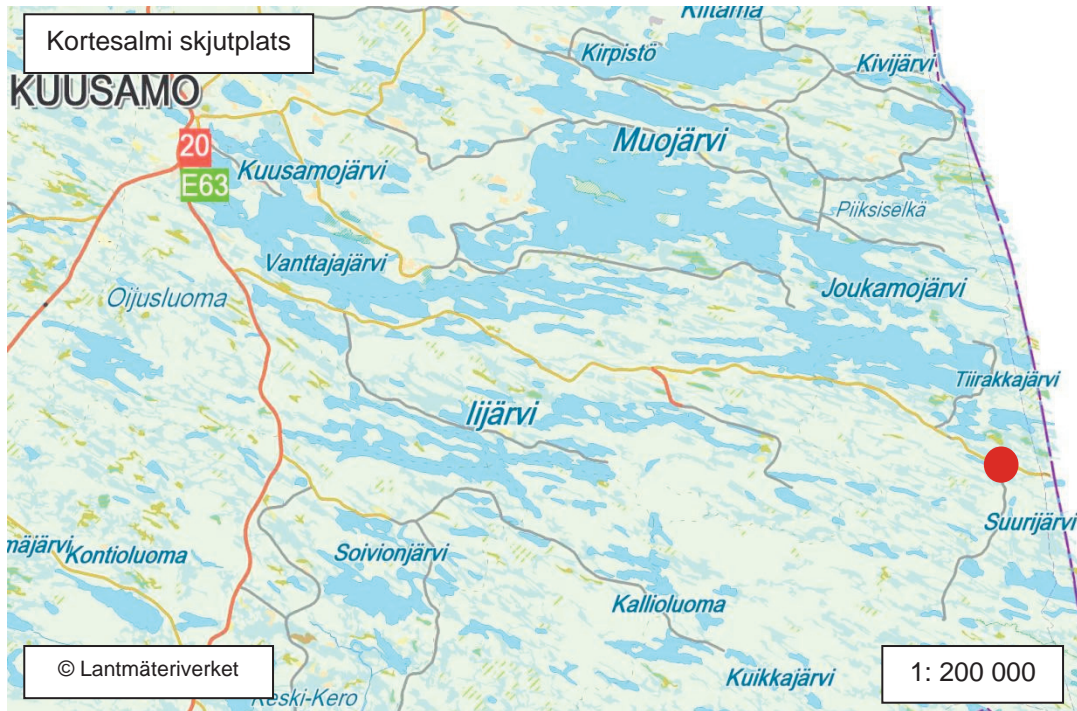


KARTA 8

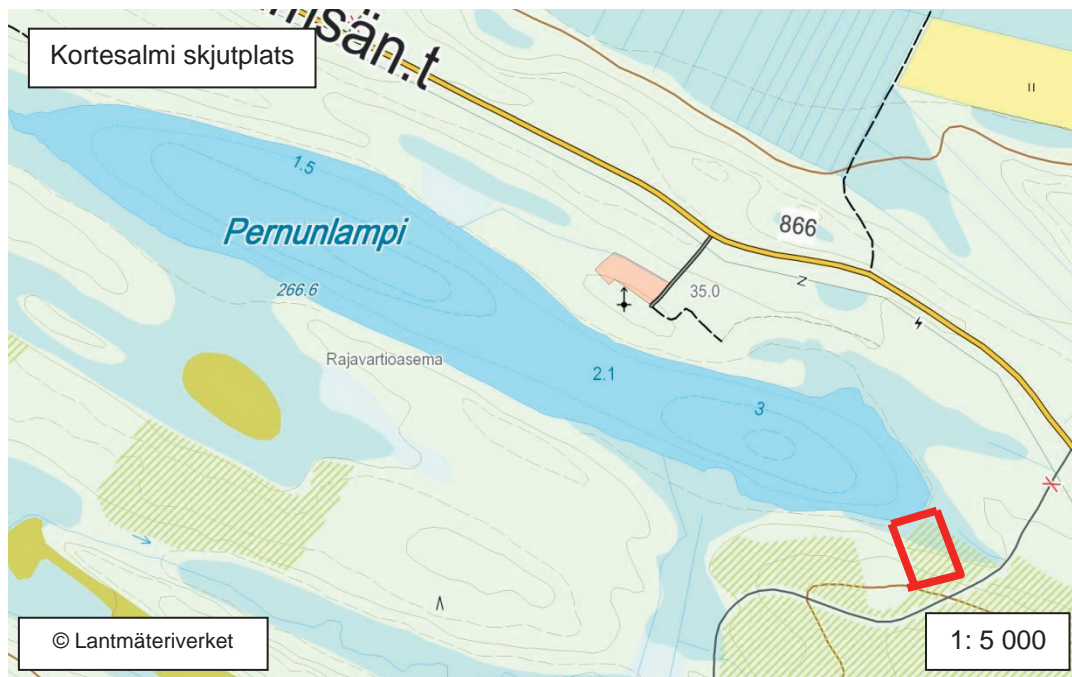


KARTA 9

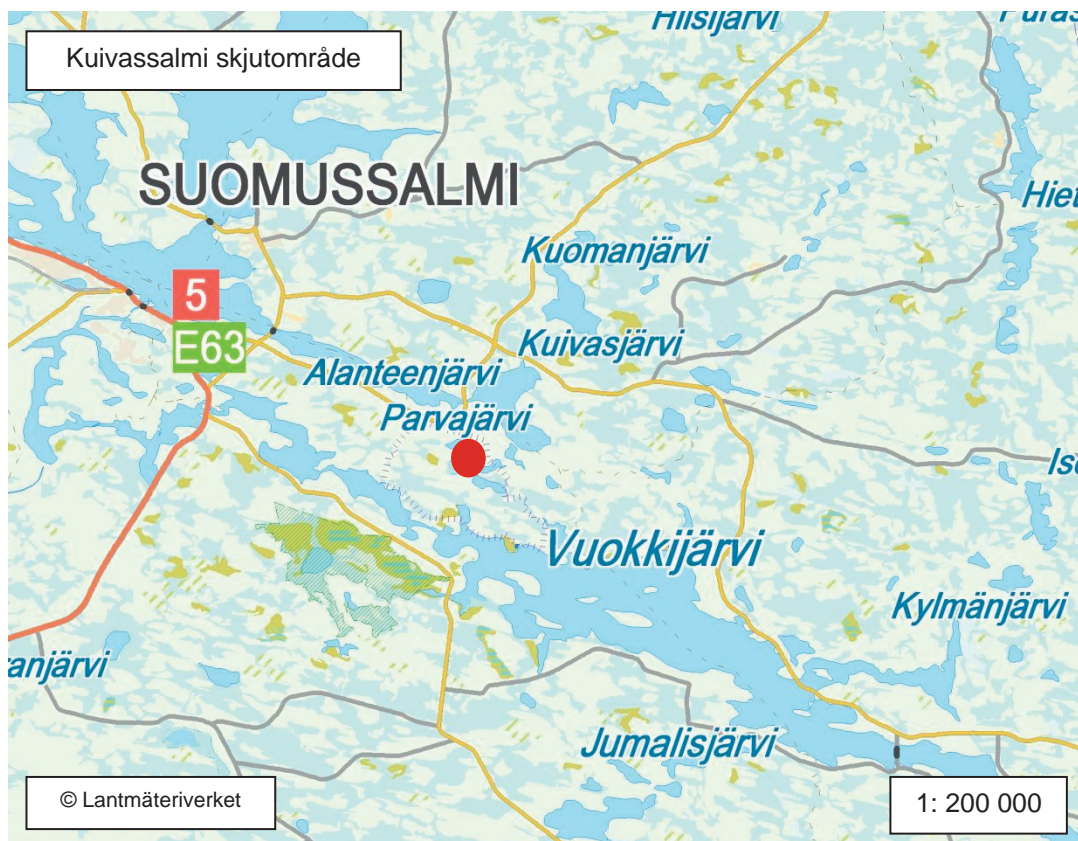
Kortesalmi skjutplats



KARTA 10



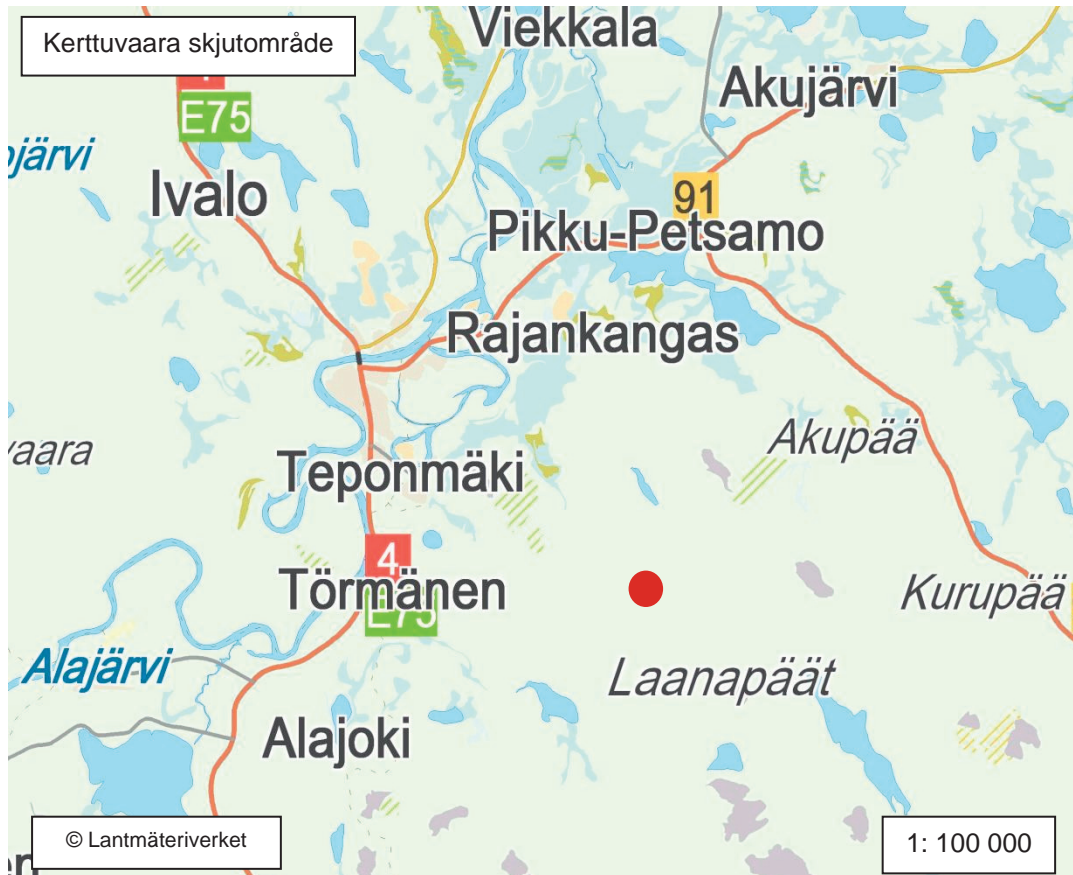
Kuivassalmi skjutområde



KARTA 12



Kerttuvaara skjutområde



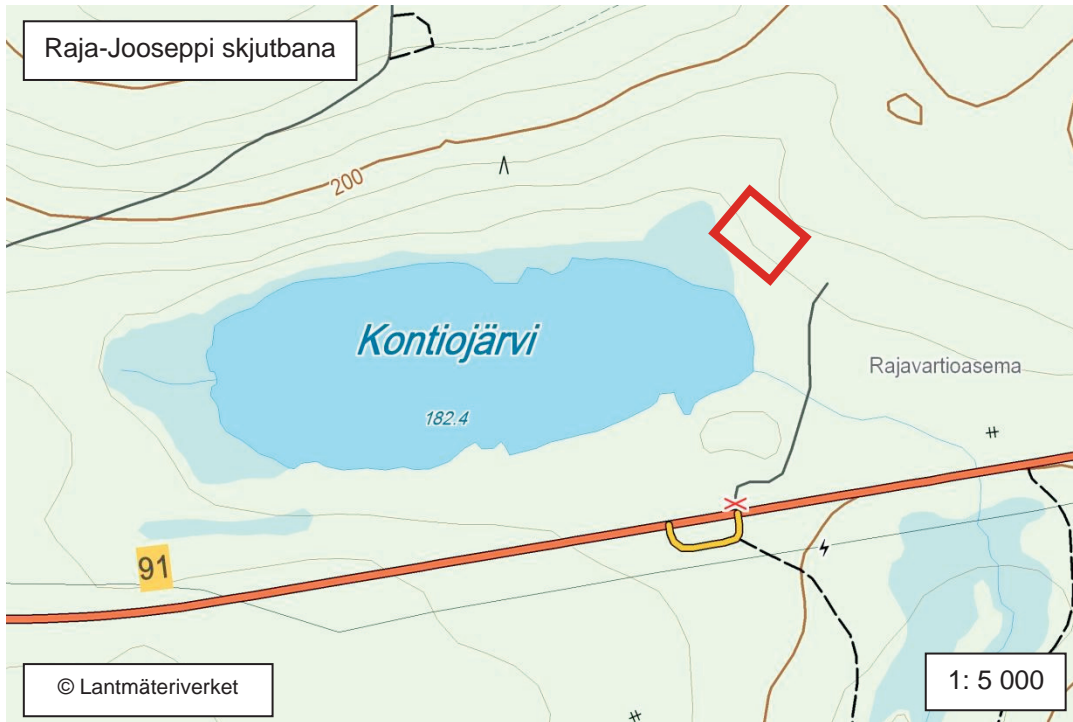
KARTA 14



Raja-Jooseppi skjutbana



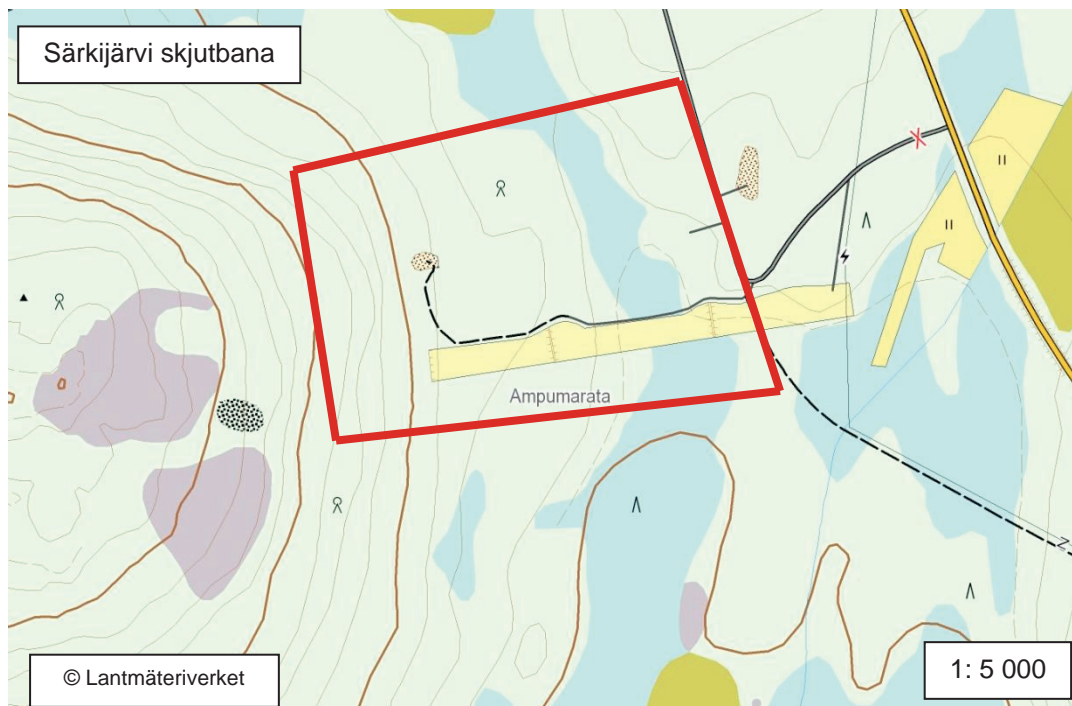
KARTA 16



Särkijärvi skjutbana



KARTA 18



Kelloselkä skjutplats



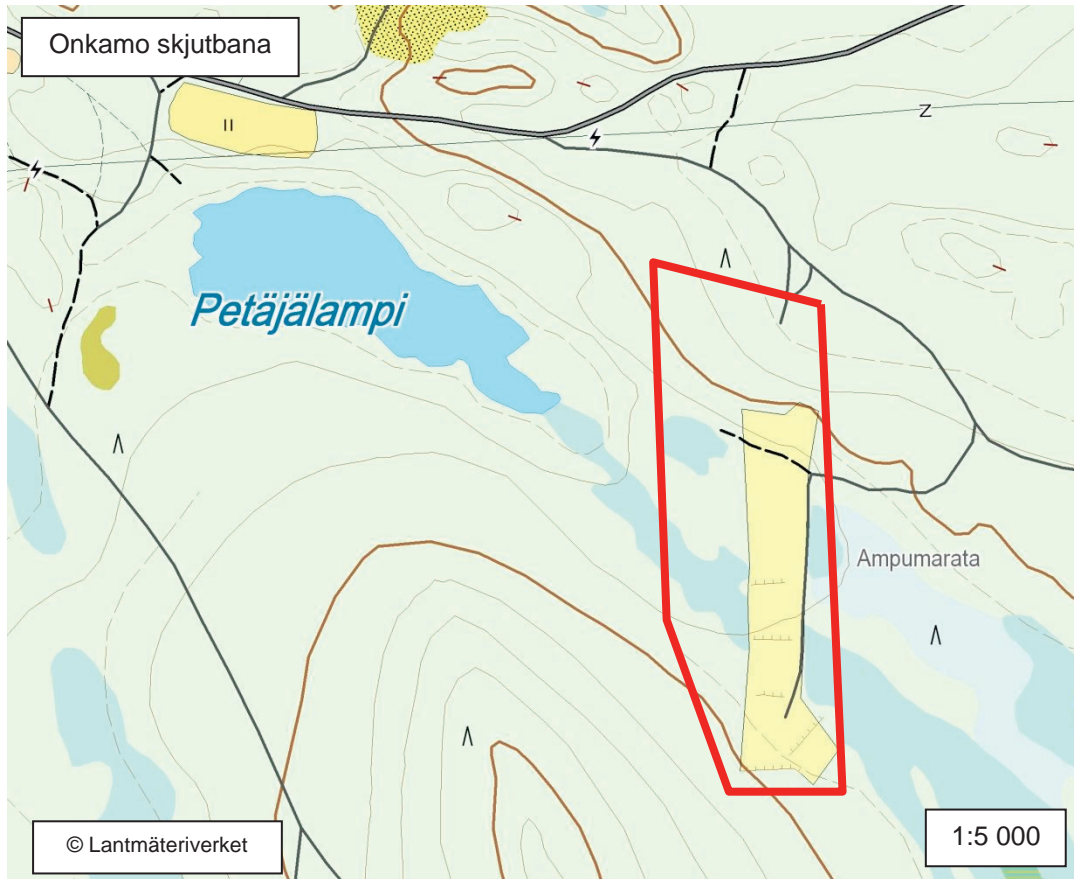
KARTA 20



Onkamo skjutbana



KARTA 22



Hienvaara skjutområde



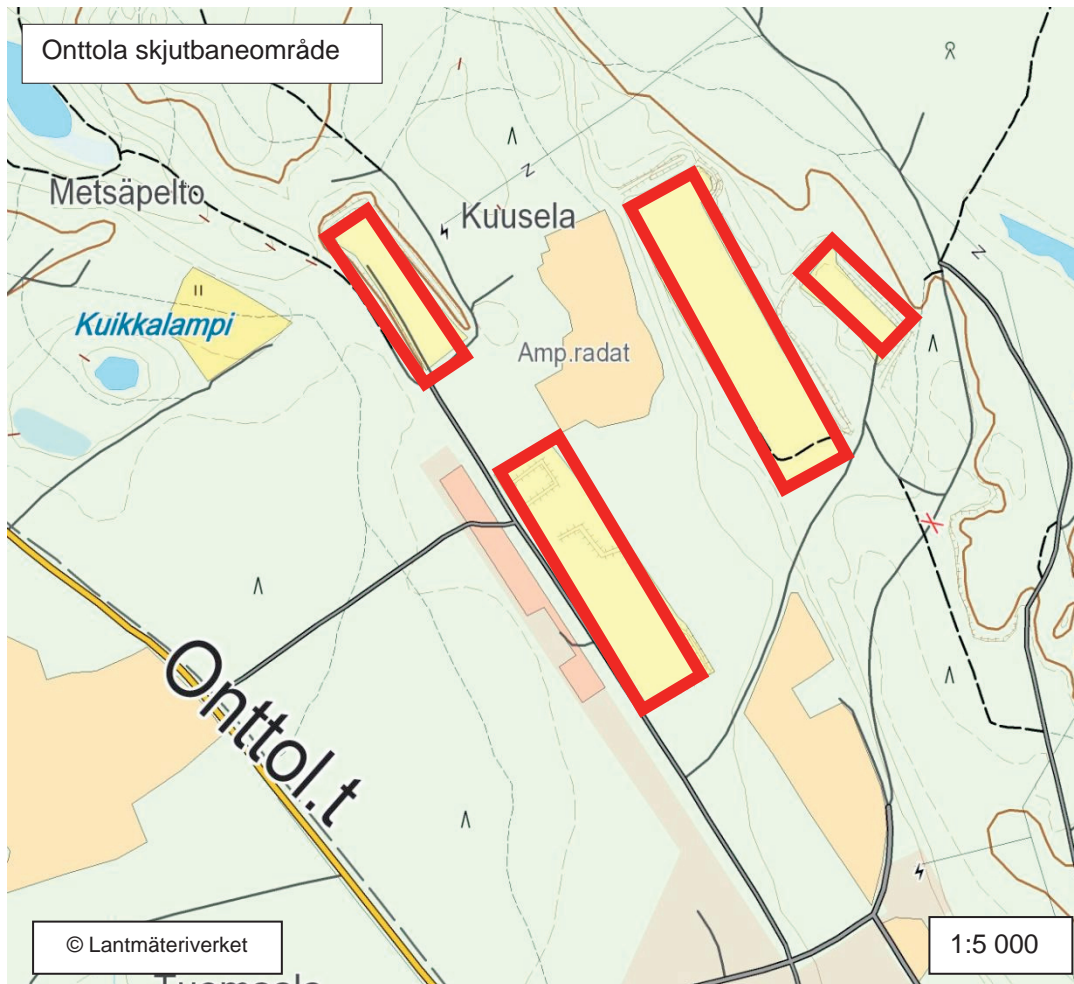
KARTA 24



Onttola skjutbaneområde



KARTA 26



Landningsplatsen på Pelkola gränsbevakningsstation



KARTA 28

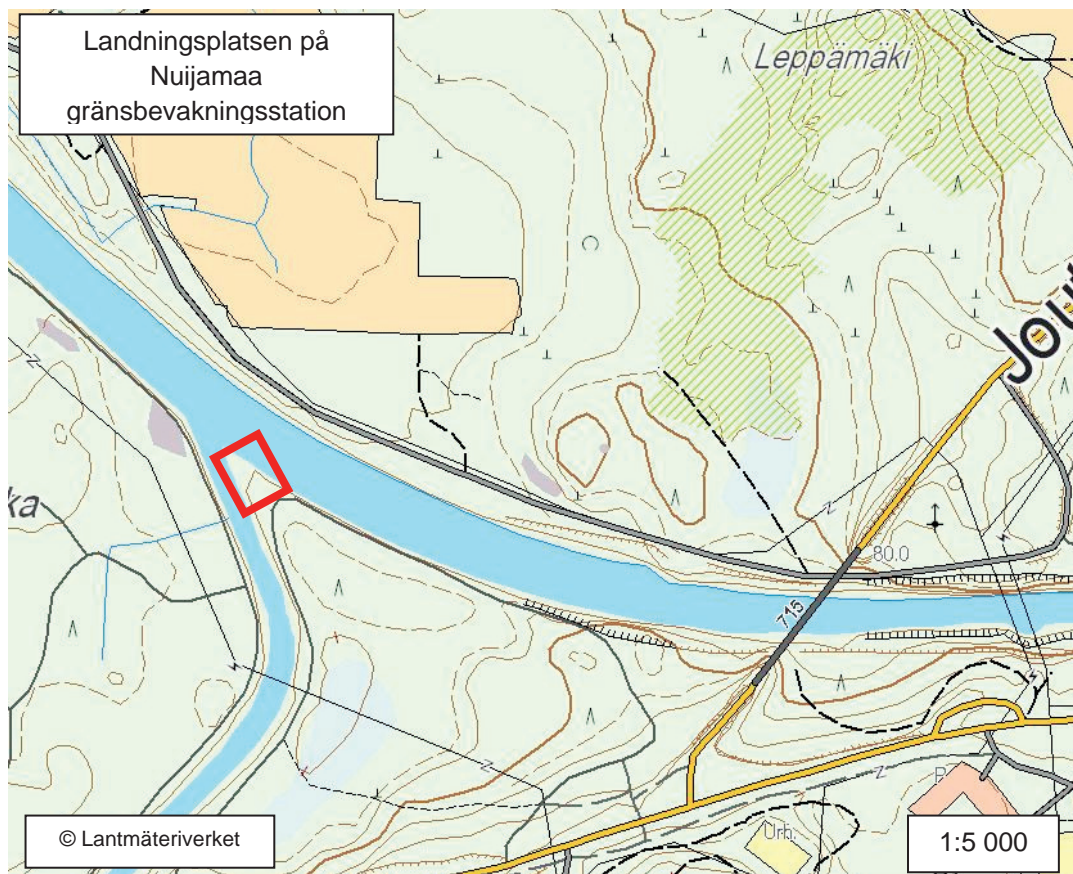


KARTA 29

Landningsplatsen på Nuijamaa gränsbevakningsstation



KARTA 30



Landningsplatsen på Kolmikanta gränsbevakningsstation



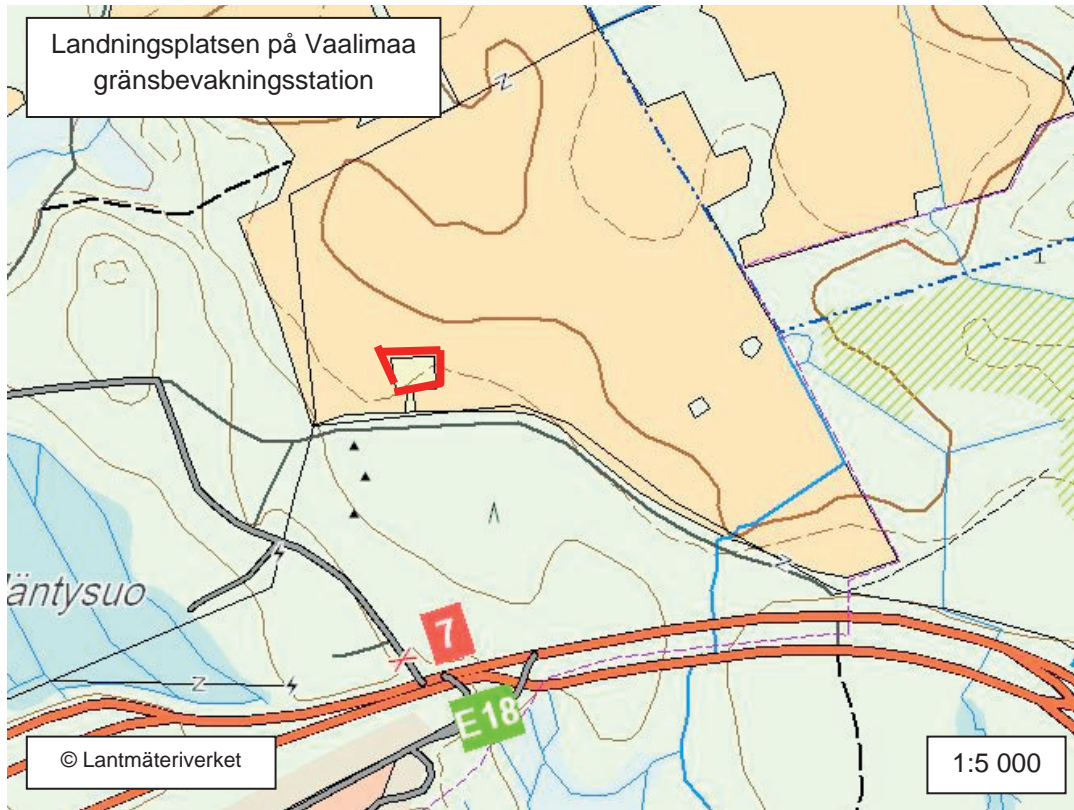
KARTA 32



Landningsplatsen på Vaalimaa gränsbevakningsstation



KARTA 34



Landningsplatsen på Kuhmo gränsbevakningsstation



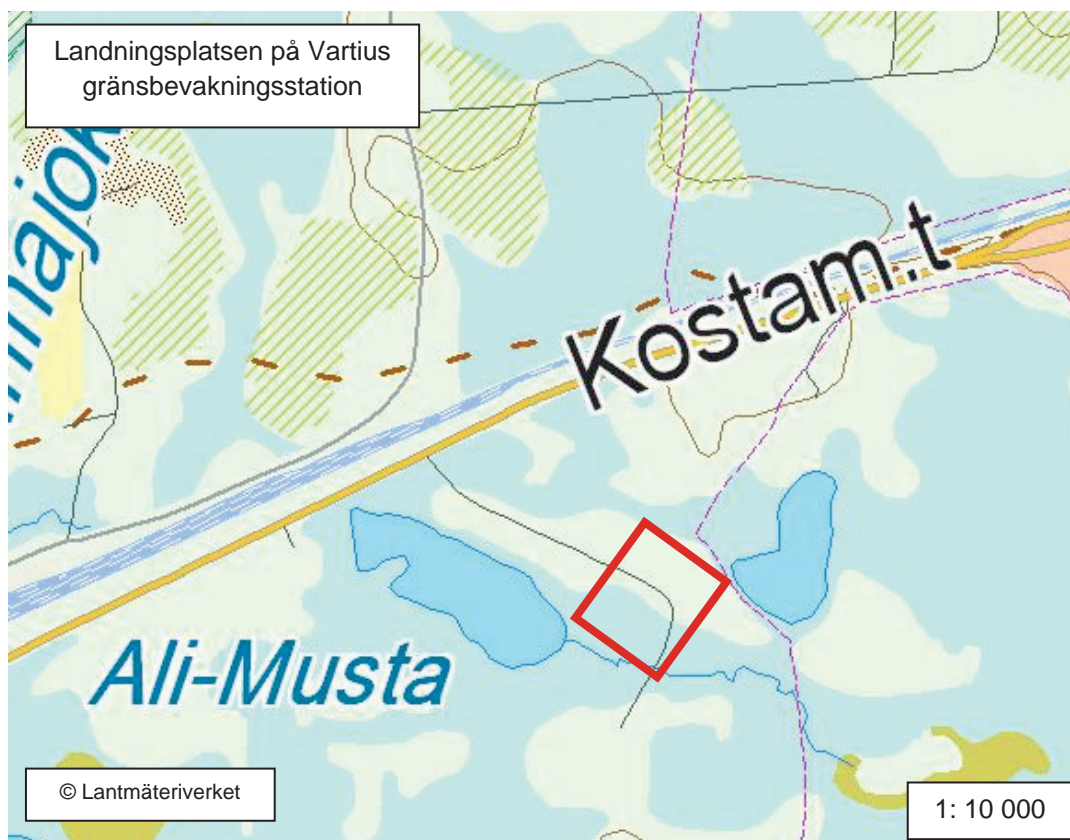
KARTA 36



Landningsplatsen på Vartius gränsbevakningsstation



KARTA 38



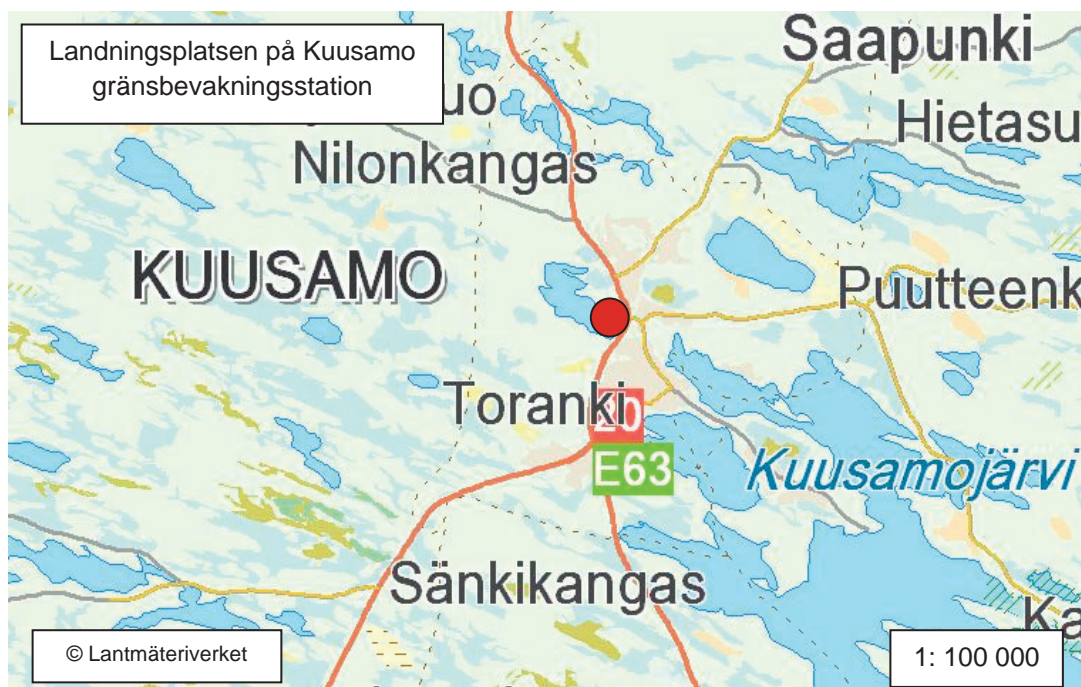
Landningsplatsen på Kortessalmi gränsbevakningsstation



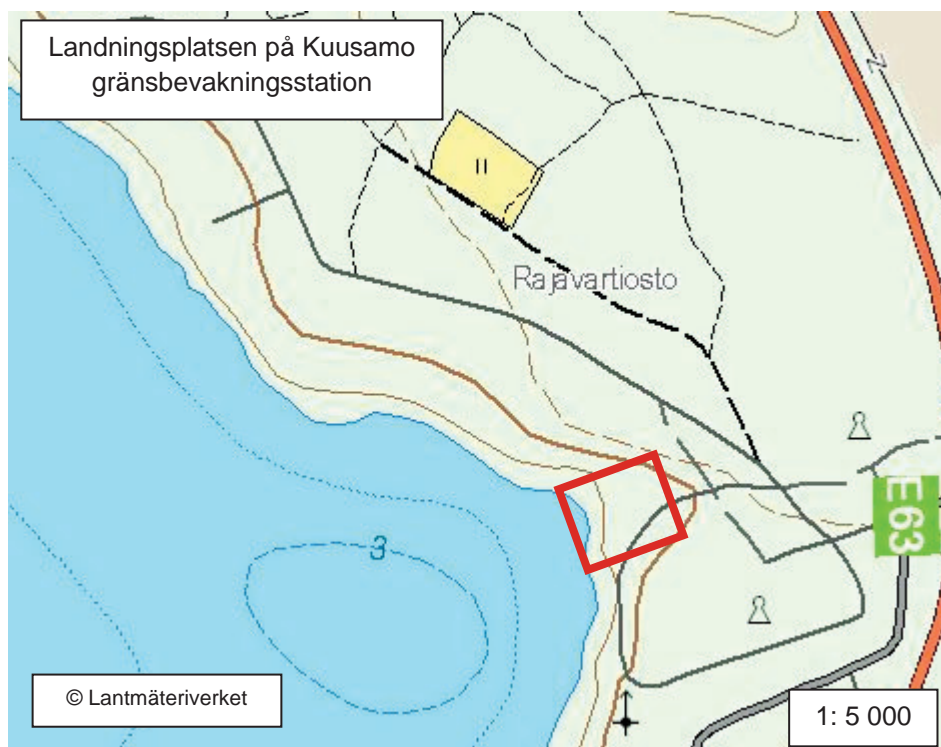
KARTA 40



Landningsplatsen på Kuusamo gränsbevakningsstation



KARTA 42



Landningsplatsen på Suomussalmi gränsbevakningsstation



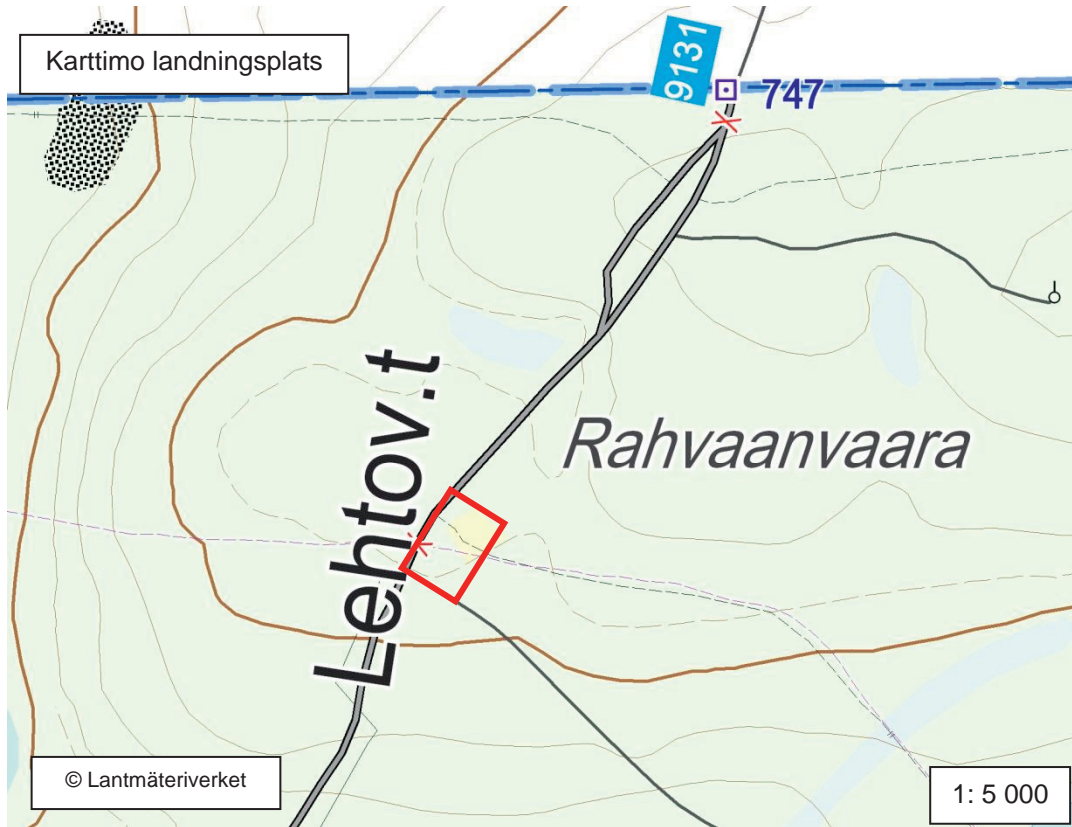
KARTA 44



Karttimo landningsplats



KARTA 46



Landningsplatsen på Siilastupa gränsbevakningsstation



KARTA 48



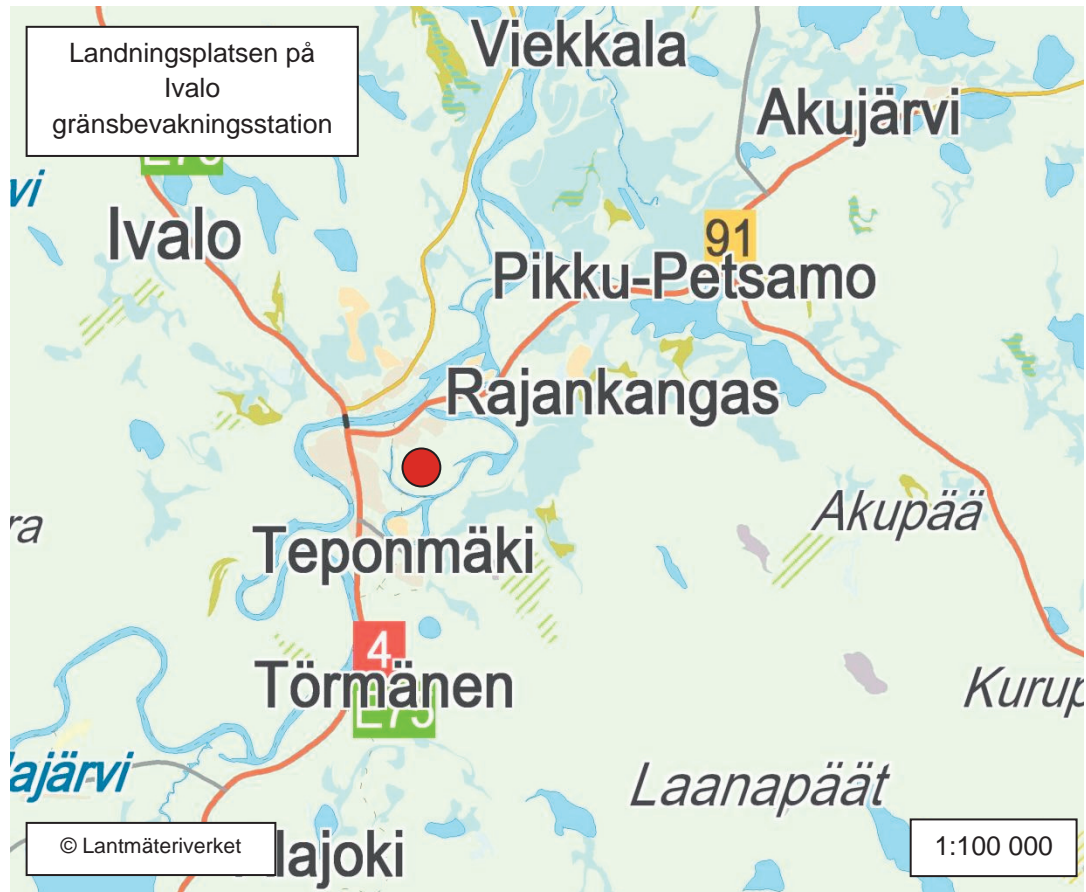
Landningsplatsen på Virtaniemi gränsbevakningsstation



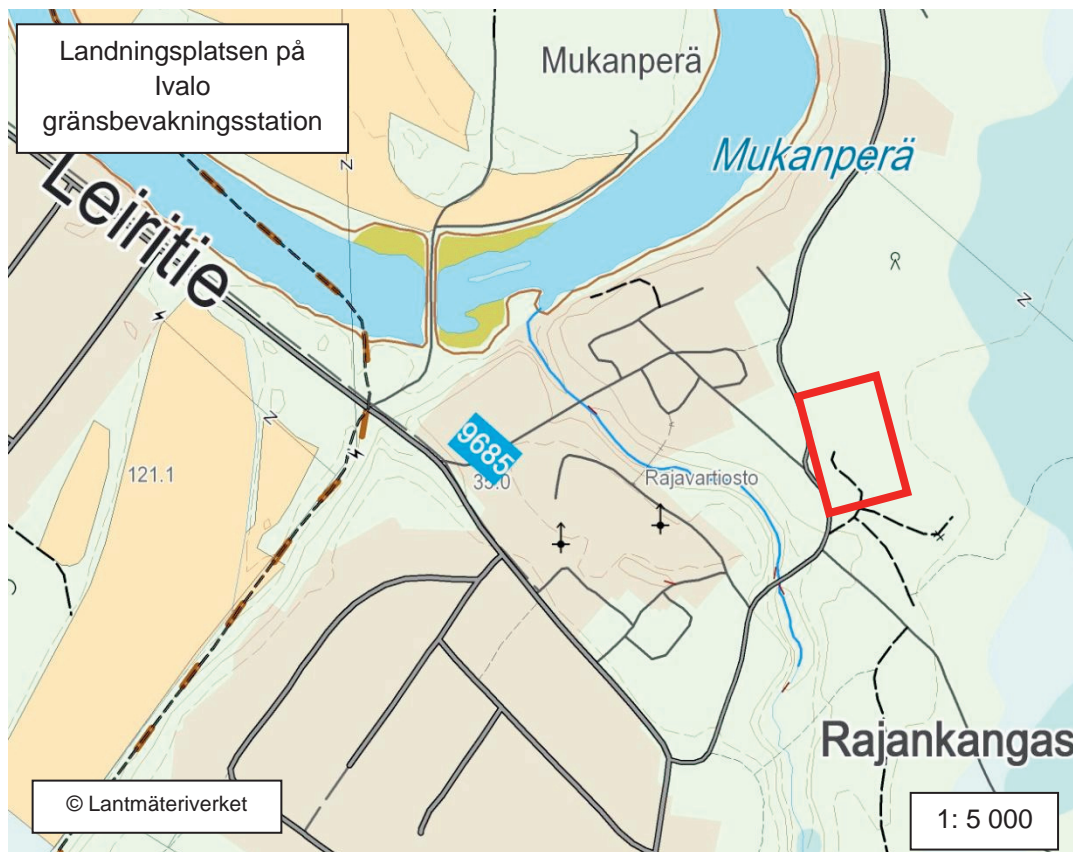
KARTA 50



Landningsplatsen på Ivalo gränsbevakningsstation



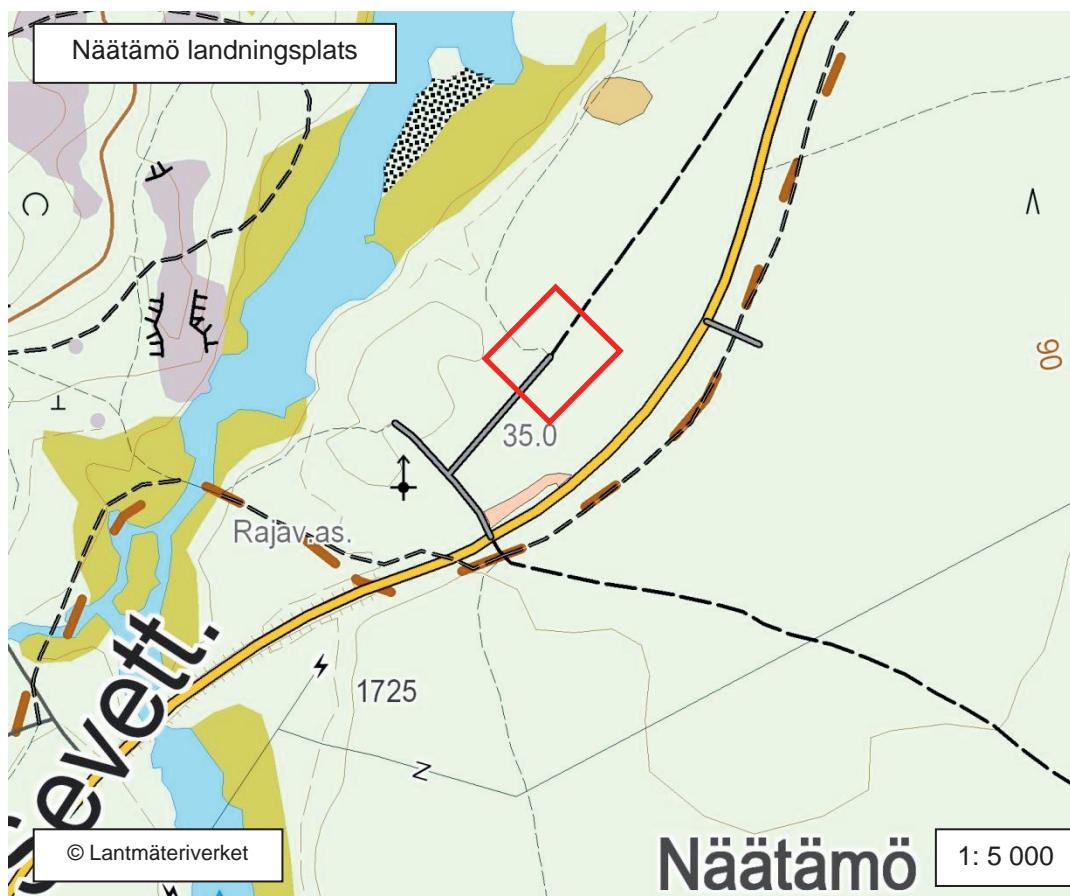
KARTA 52



Näätämö landningsplats



KARTA 54



Landningsplatsen på Kellosekä gränsbevakningsstation



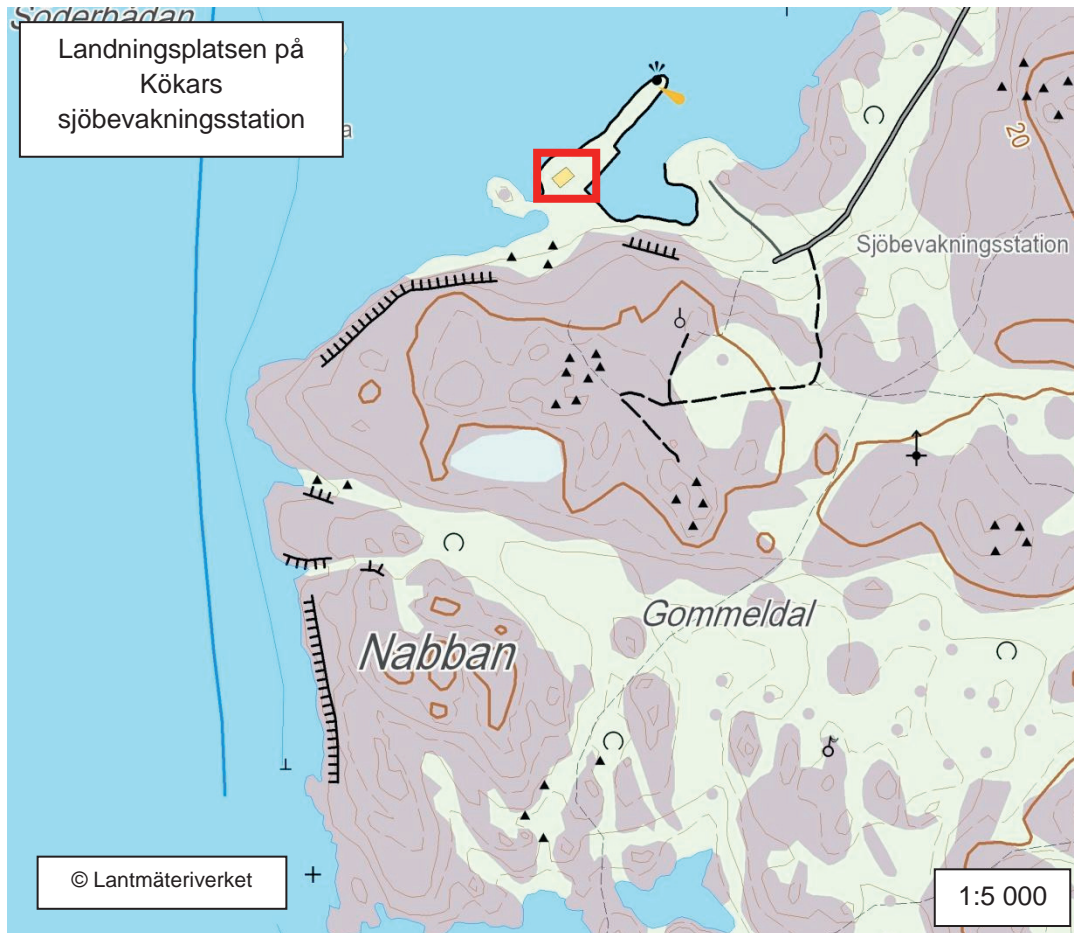
KARTA 56



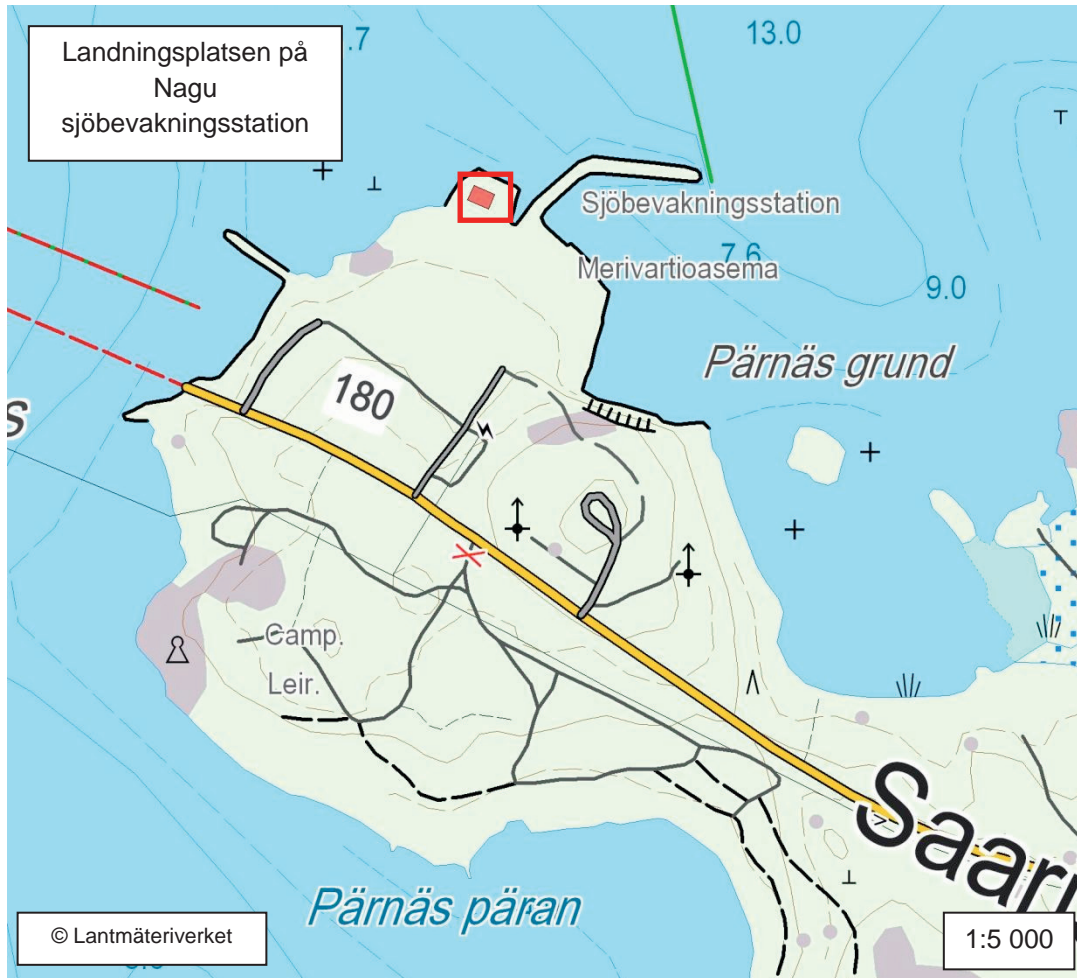
Landningsplatsen på Kökars sjöbevakningsstation



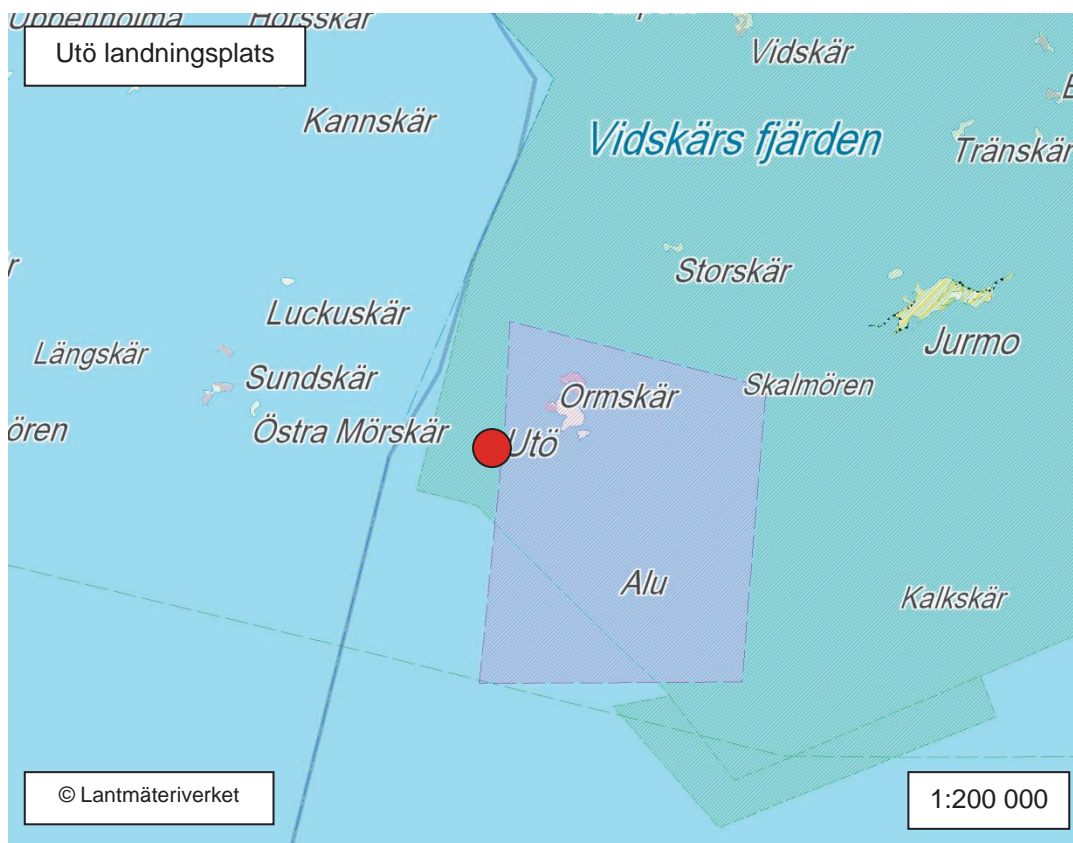
KARTA 58



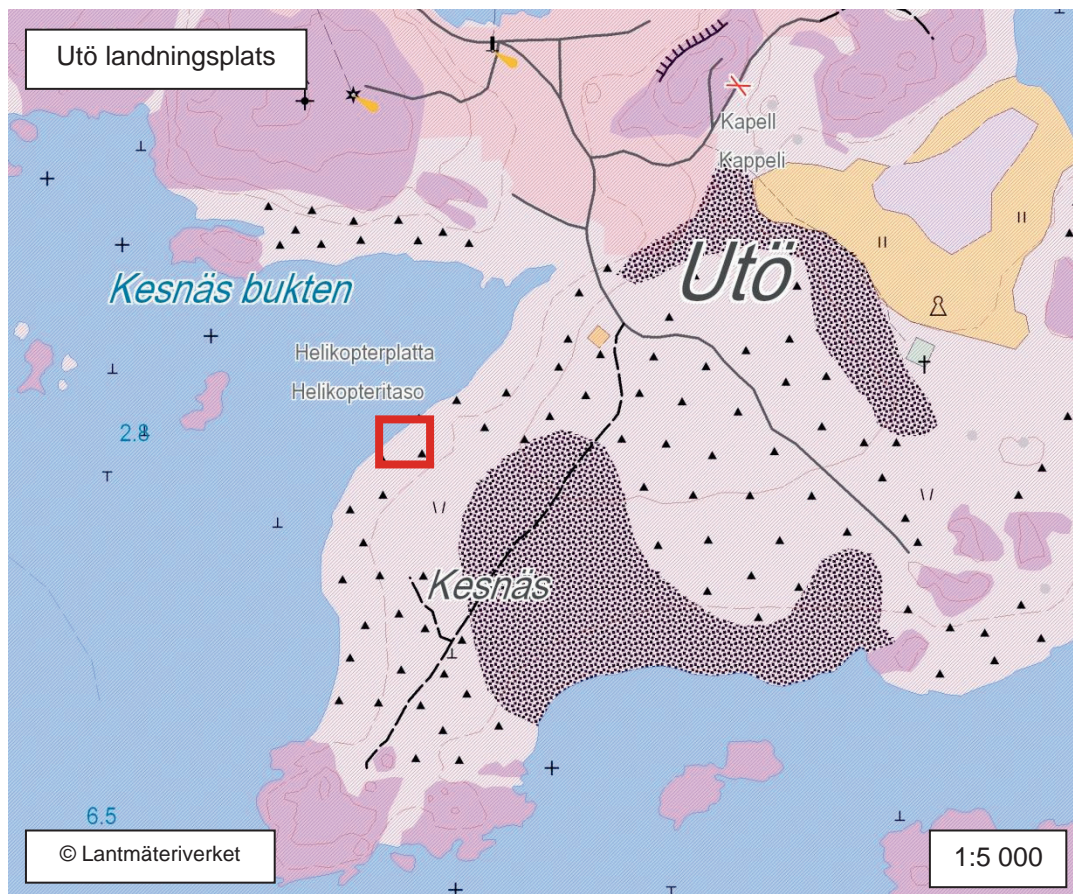
KARTA 60



Utö landningsplats



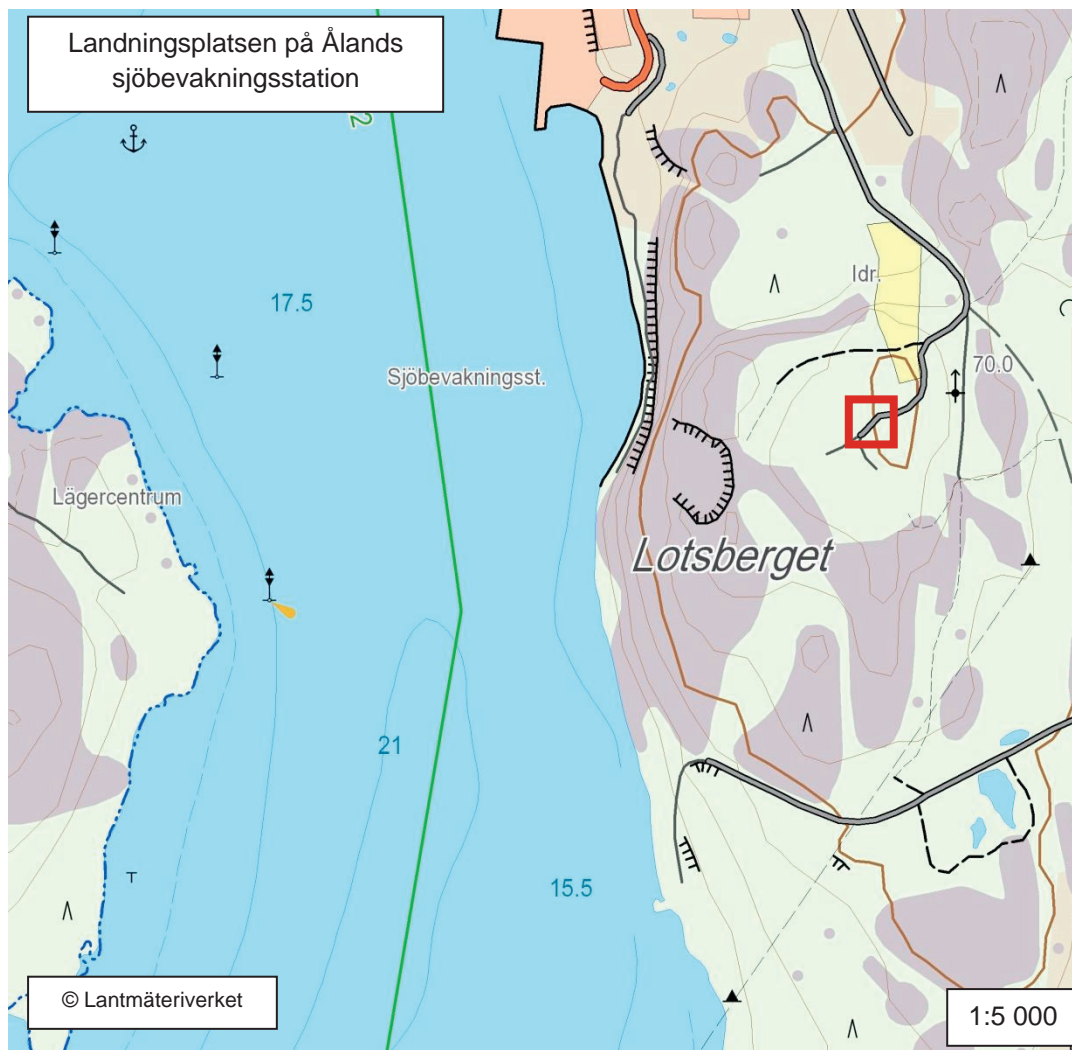
KARTA 62



Landningsplatsen på Ålands sjöbevakningsstation



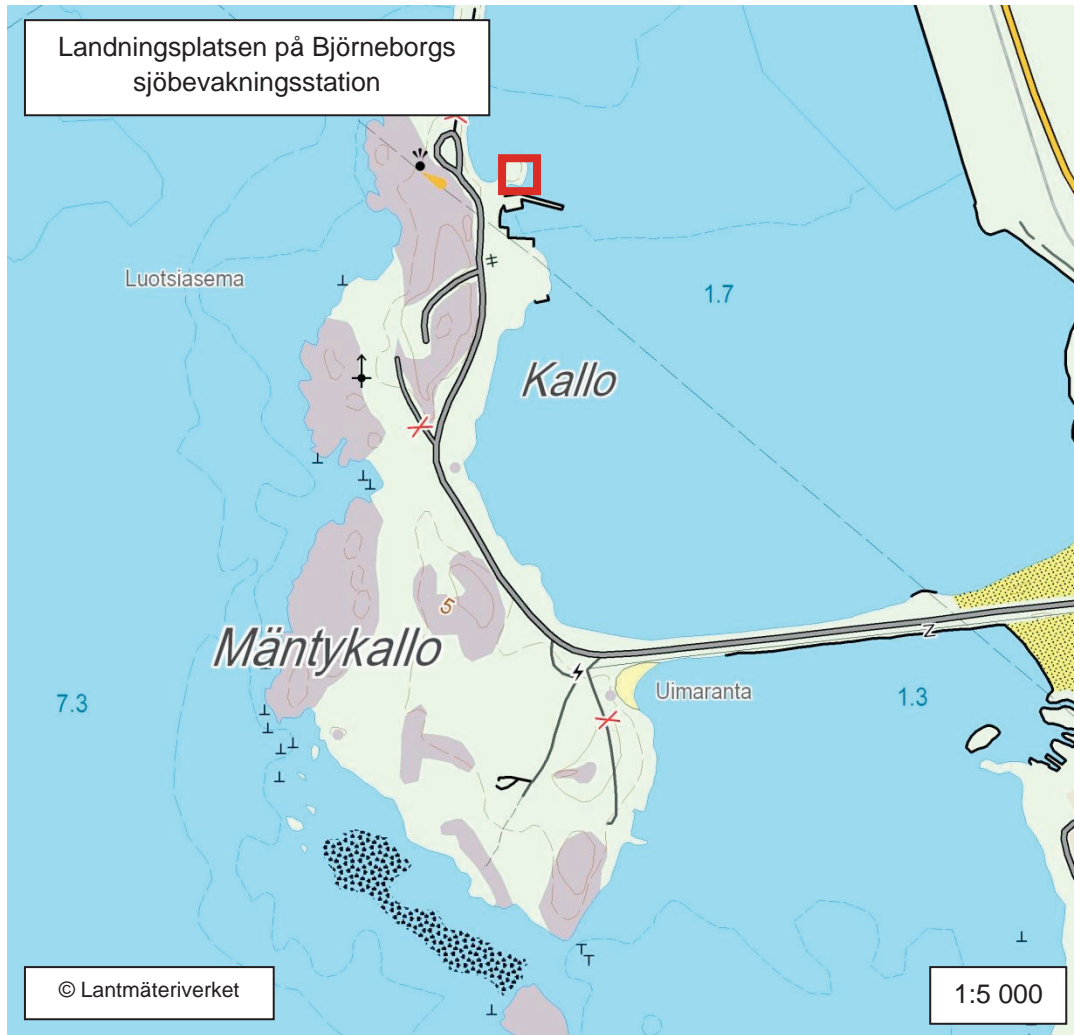
KARTA 64



Landningsplatsen på Björneborgs sjöbevakningsstation



KARTA 66



Landningsplatsen på Ilomants gränsbevakningsstation



KARTA 68

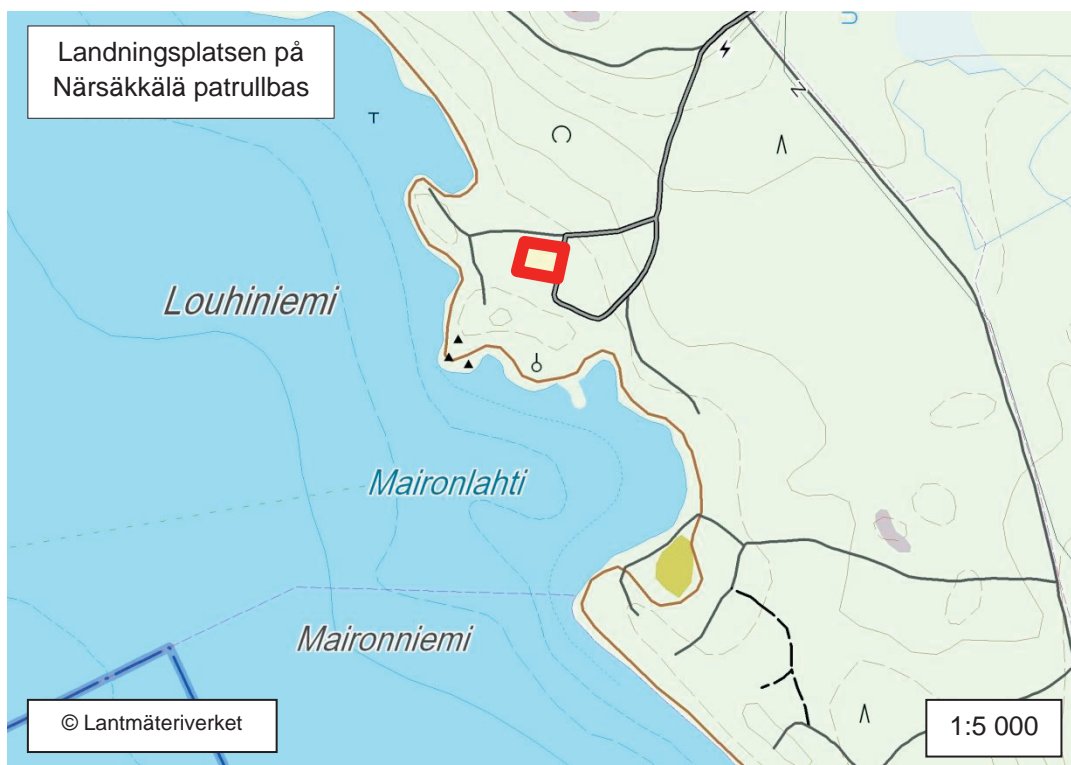


KARTA 69

Landningsplatsen på Närsäkkälä patrullbas



KARTA 70

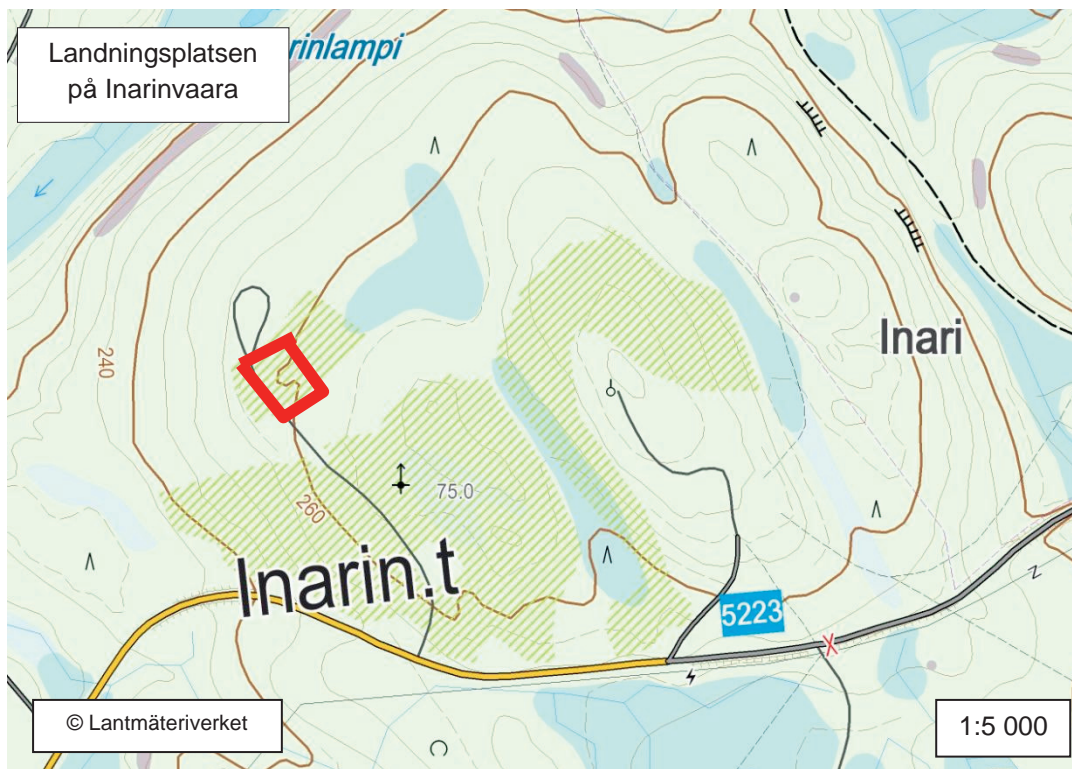


KARTA 71

Landningsplatsen på Inarinvaara



KARTA 72



Landningsplatsen på Tohmajärvi gränsbevakningsstation



KARTA 74



KARTA 75

Landningsplatsen på Kotka sjöbevakningsstations hamnområde; Kotka sjöbevakningsstation



KARTA 76



Möteslokaler i Immola och Immalanjärvi



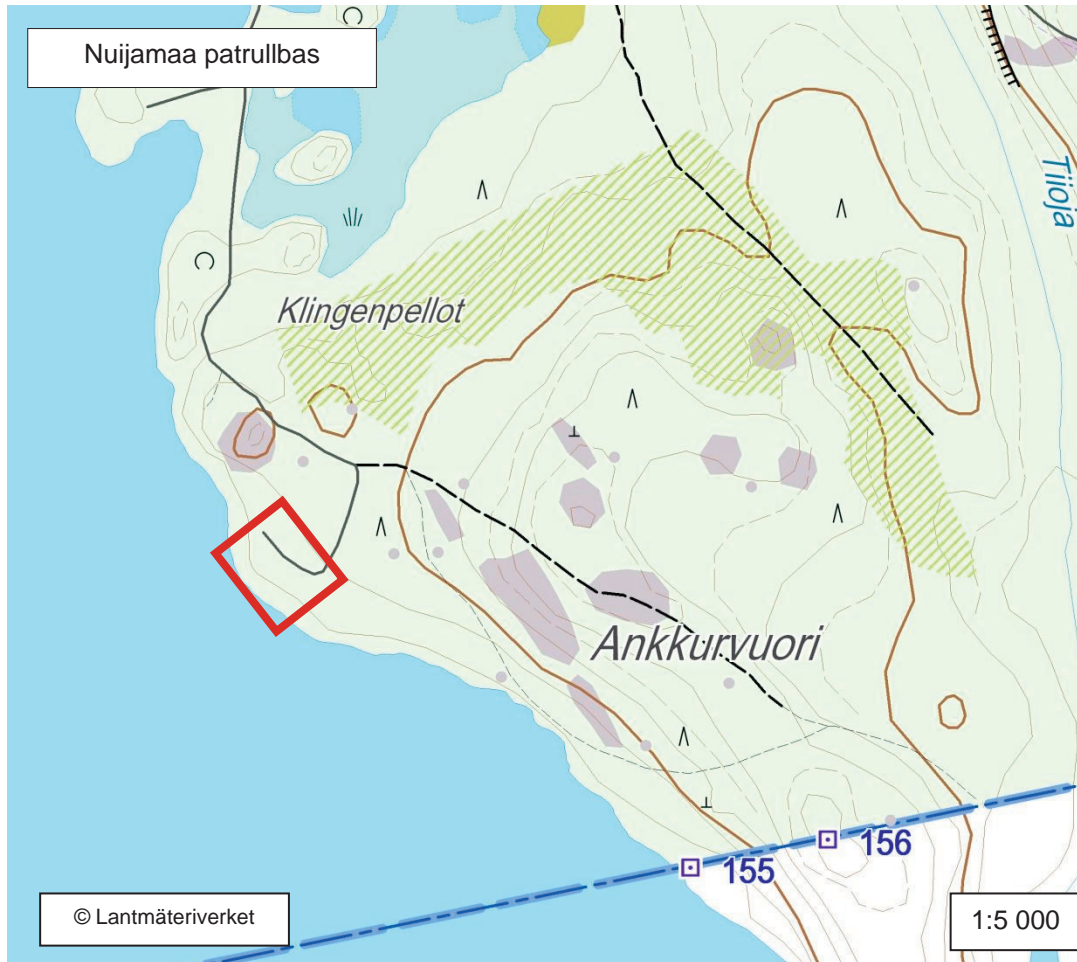
KARTA 78



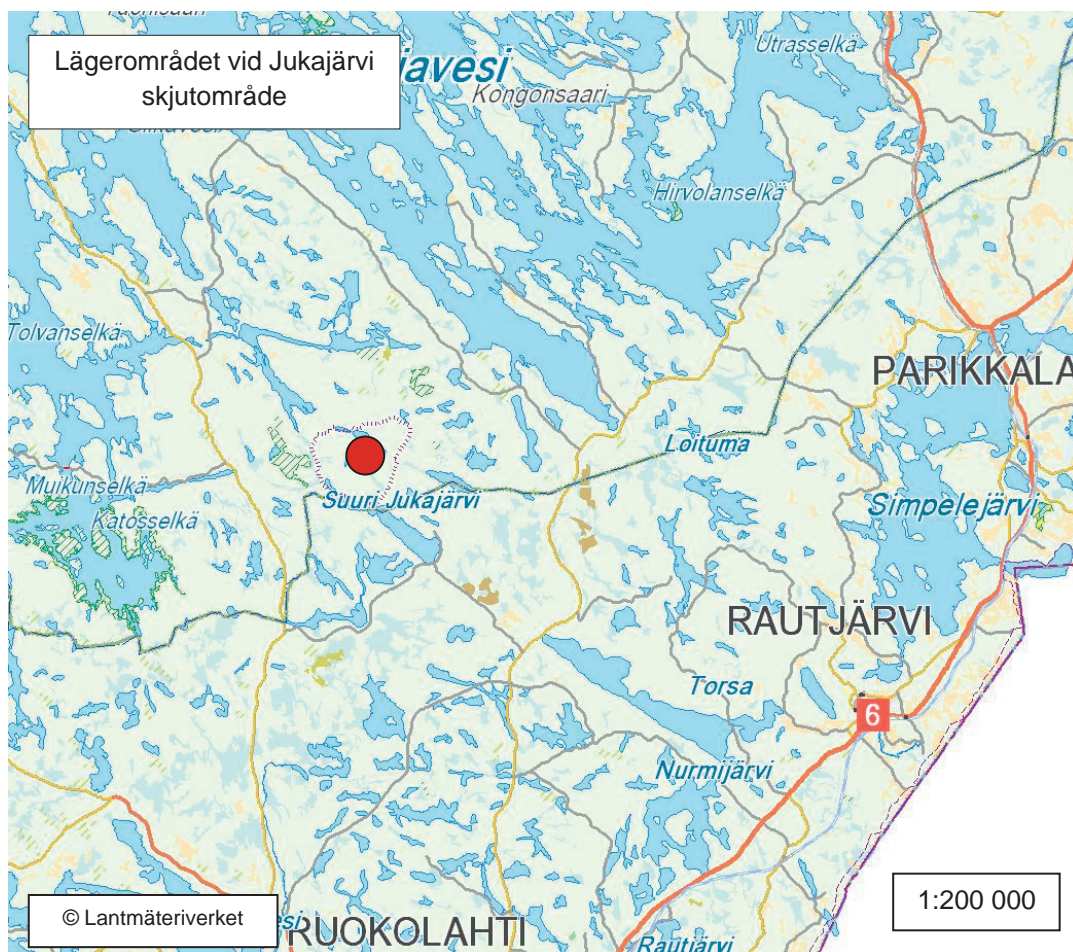
Nuijamaa patrullbas



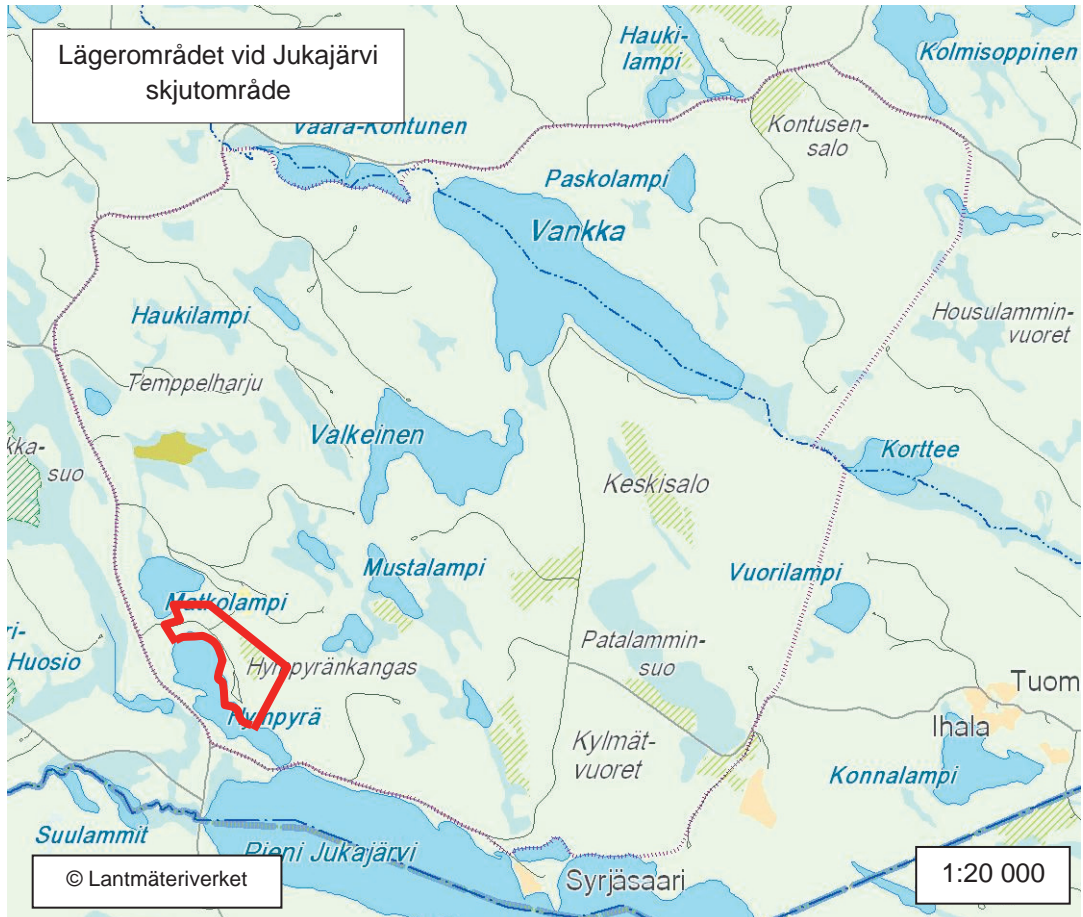
KARTA 80



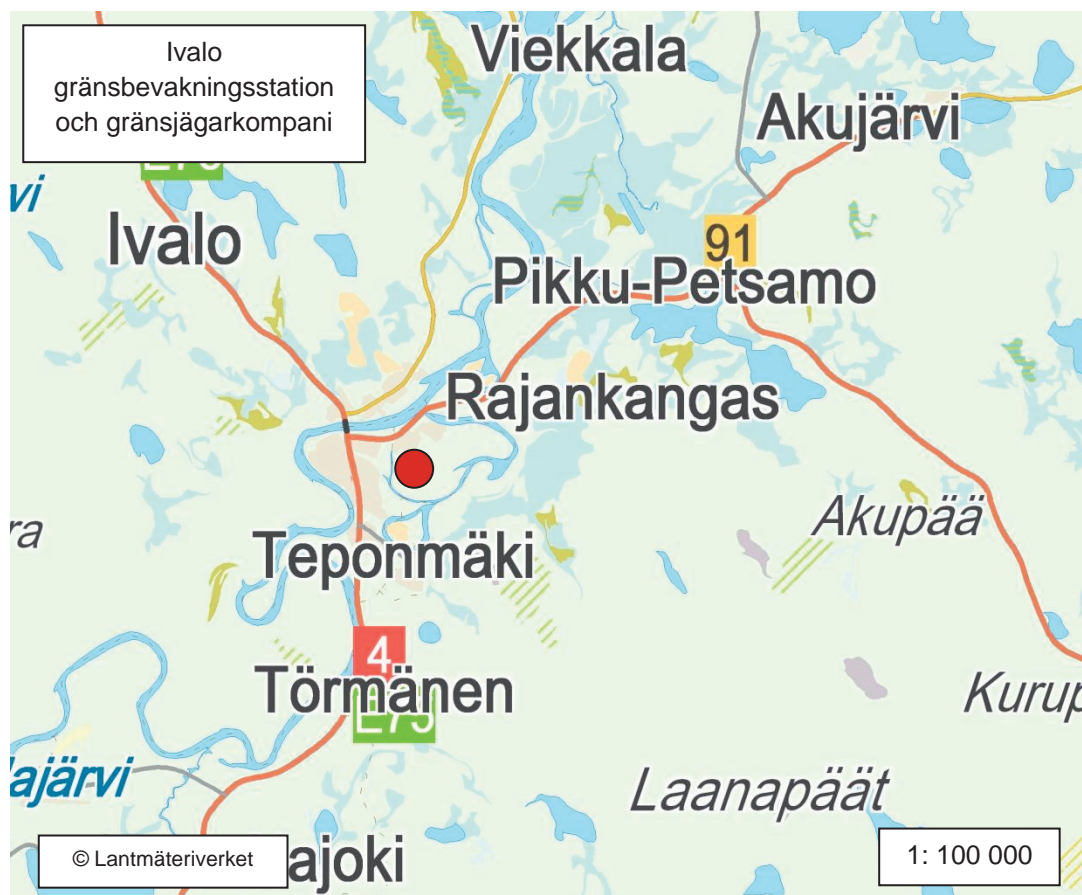
Lägerområdet vid Jukajärvi skjutområde



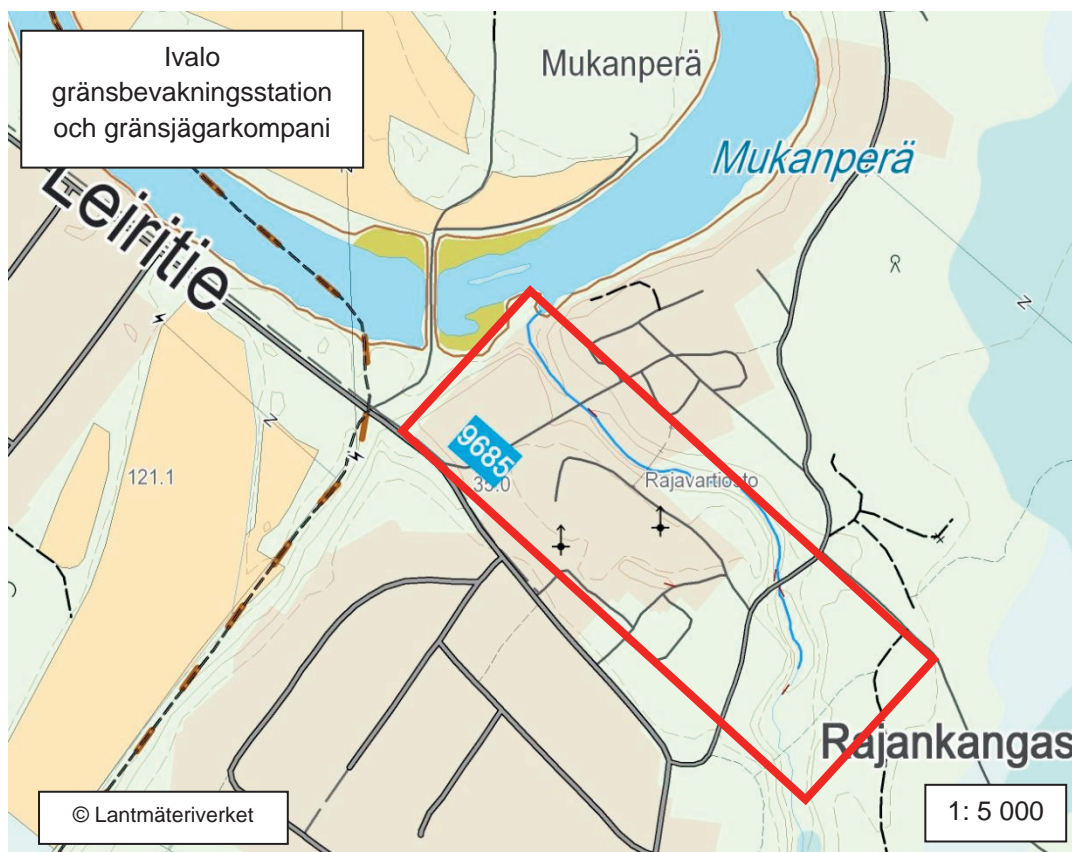
KARTA 82



Ivalo gränsbevakningsstation och gränsjägarkompani



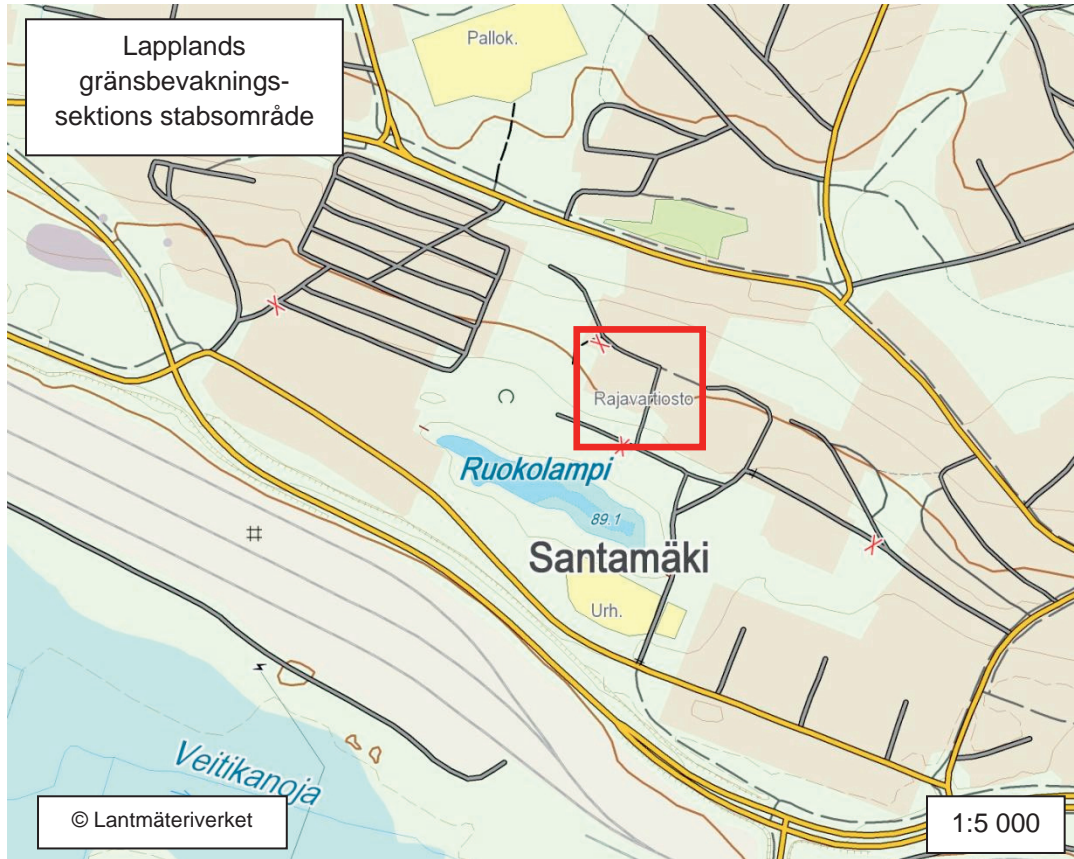
KARTA 84



Lapplands gränsbevakningssektions stabsområde



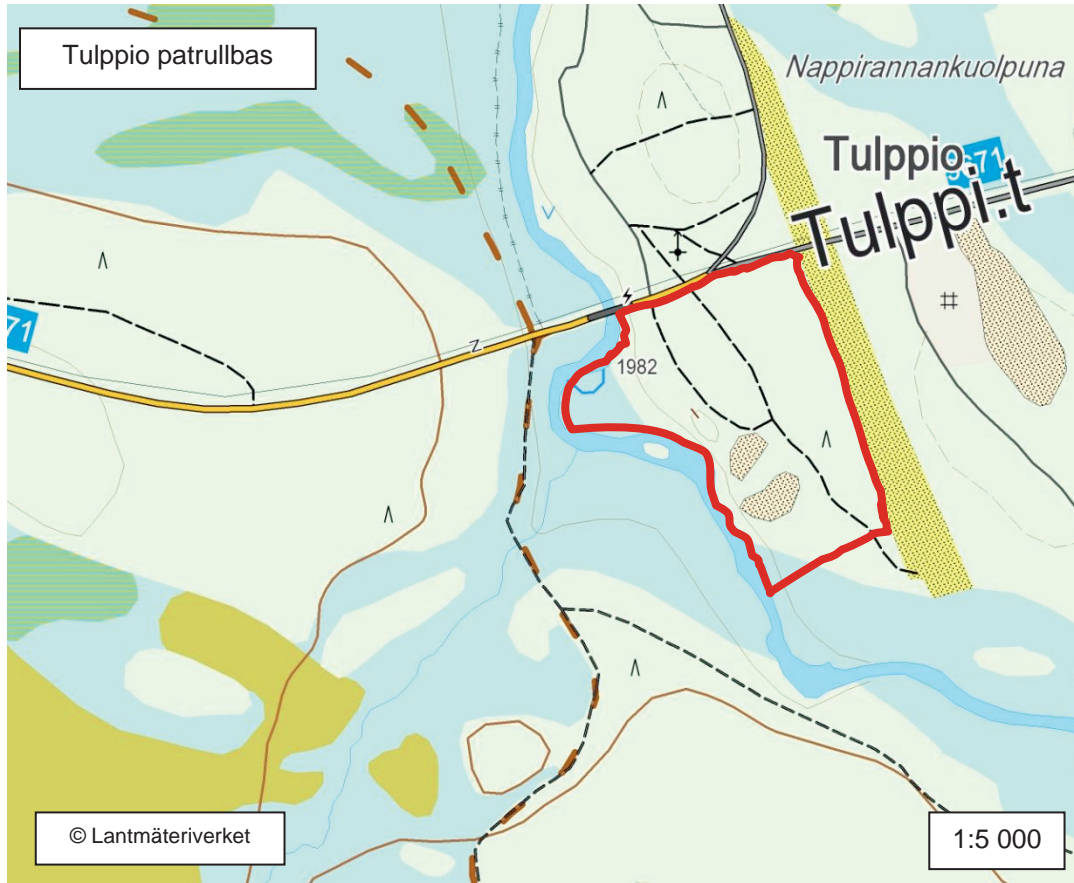
KARTA 86



Tulppio patrullbas



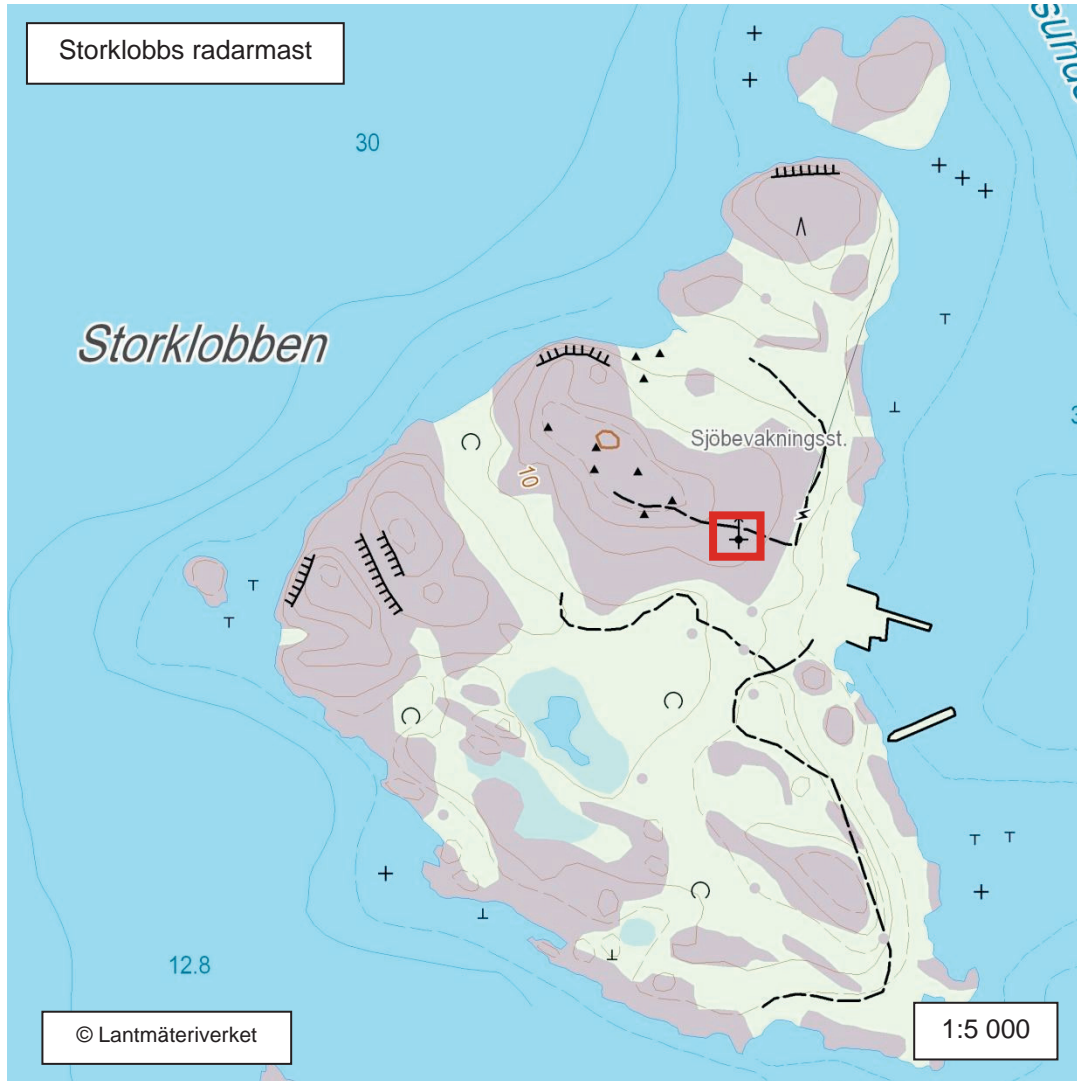
KARTA 88



Storklobbs radarmast



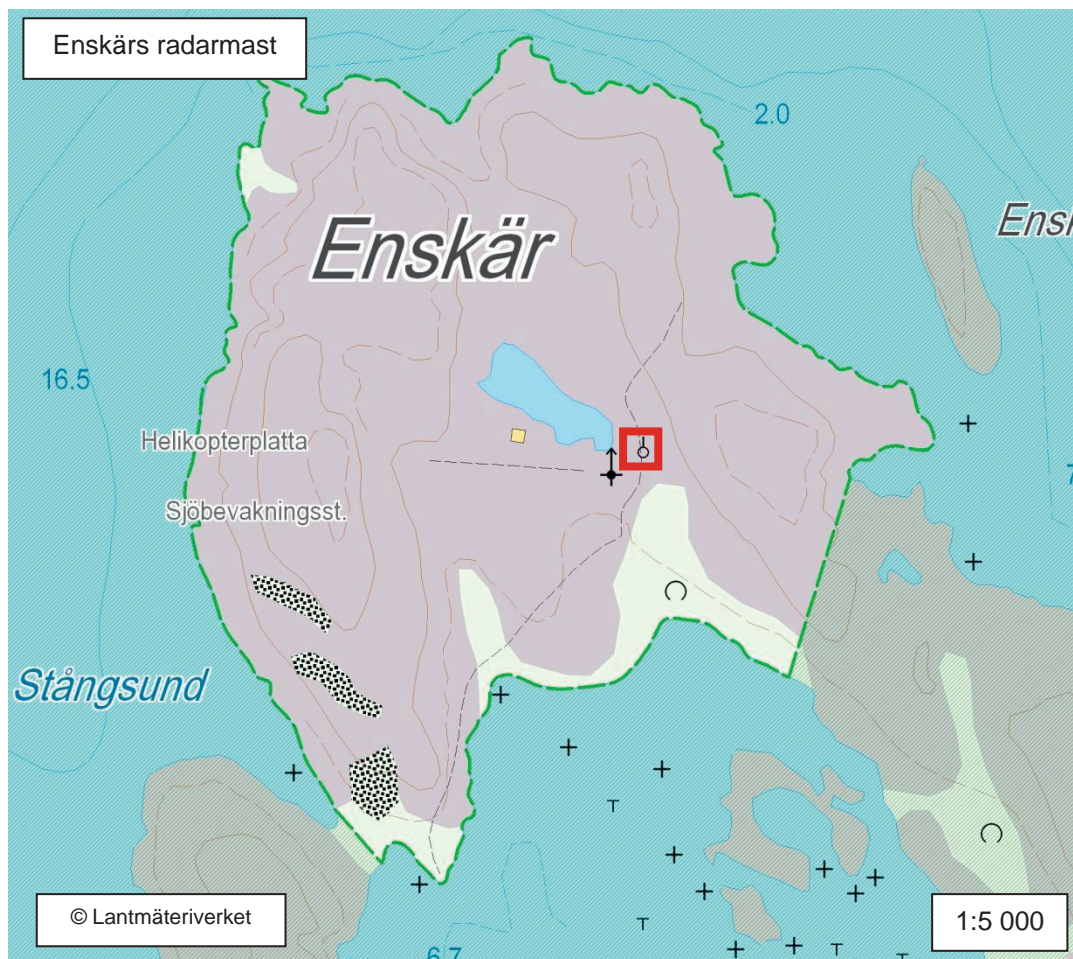
KARTA 90



Enskärs radarmast



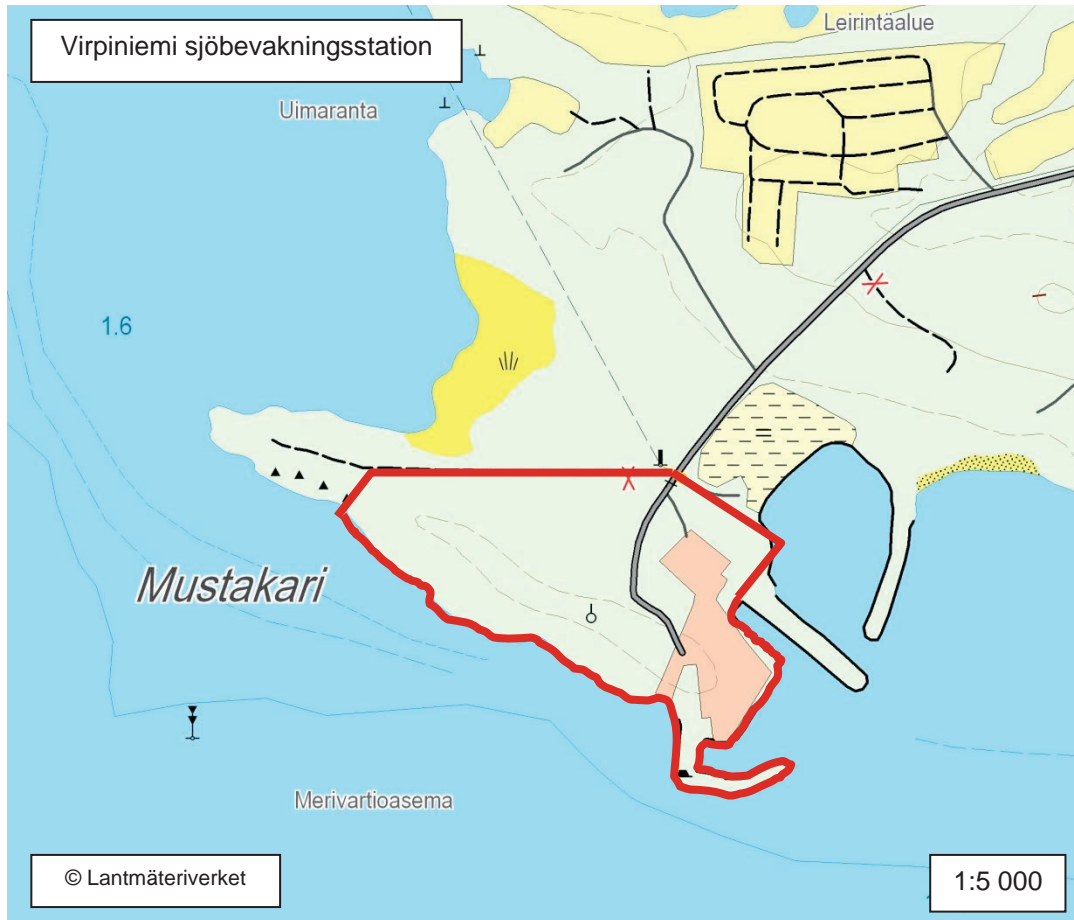
KARTA 92



Virpiniemi sjöbevakningsstation



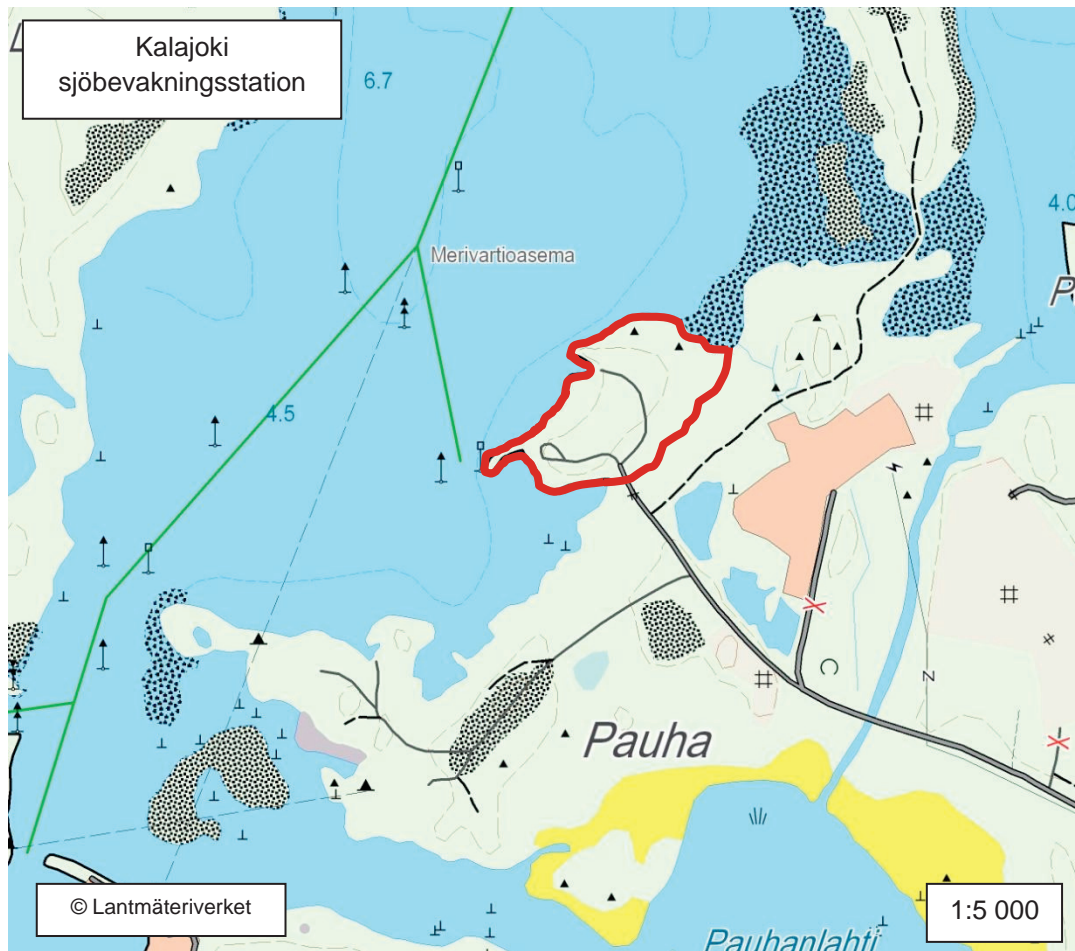
KARTA 94



Kalajoki sjöbevakningsstation



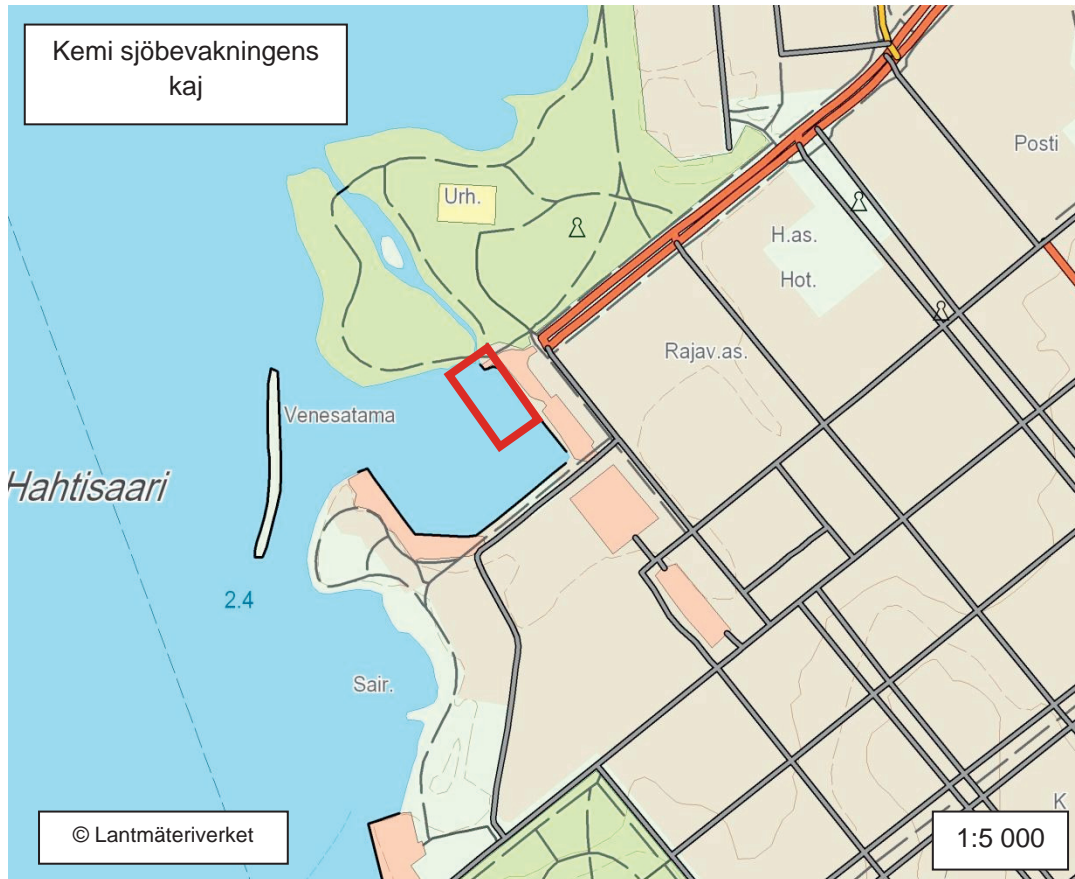
KARTA 96



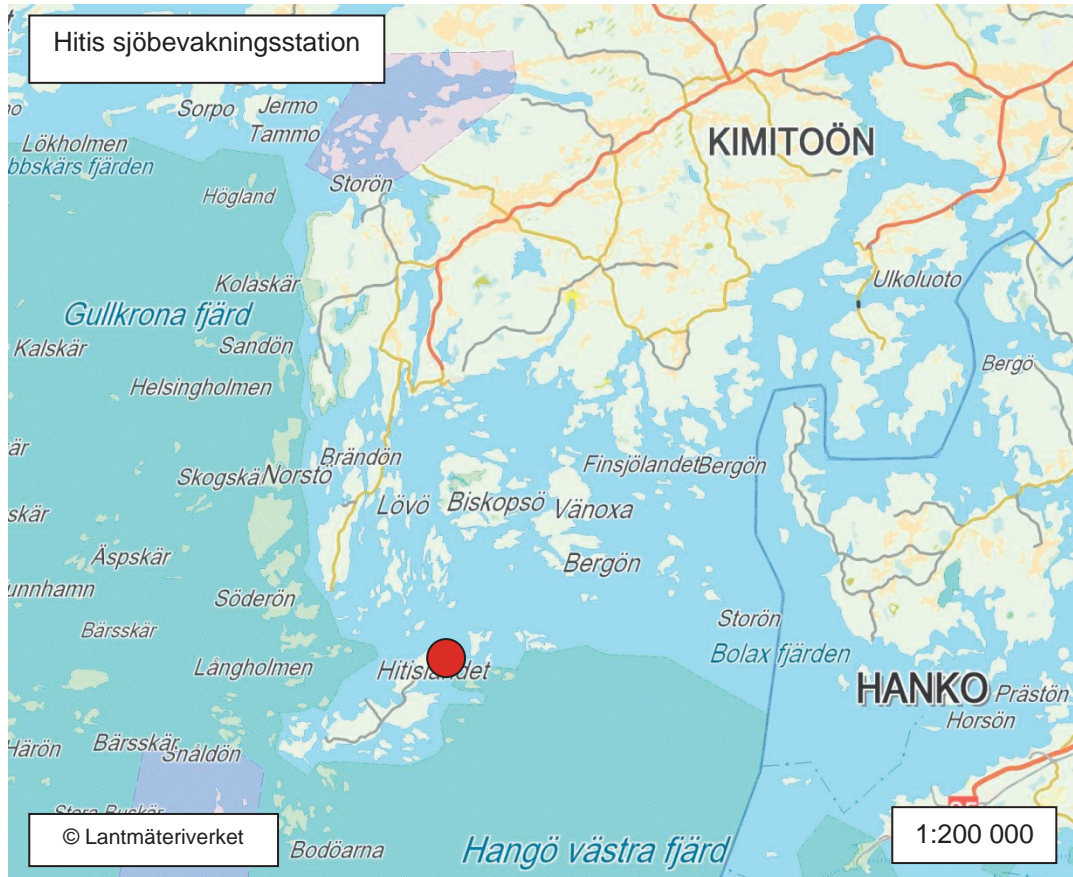
Kemi sjöbevakningens kaj



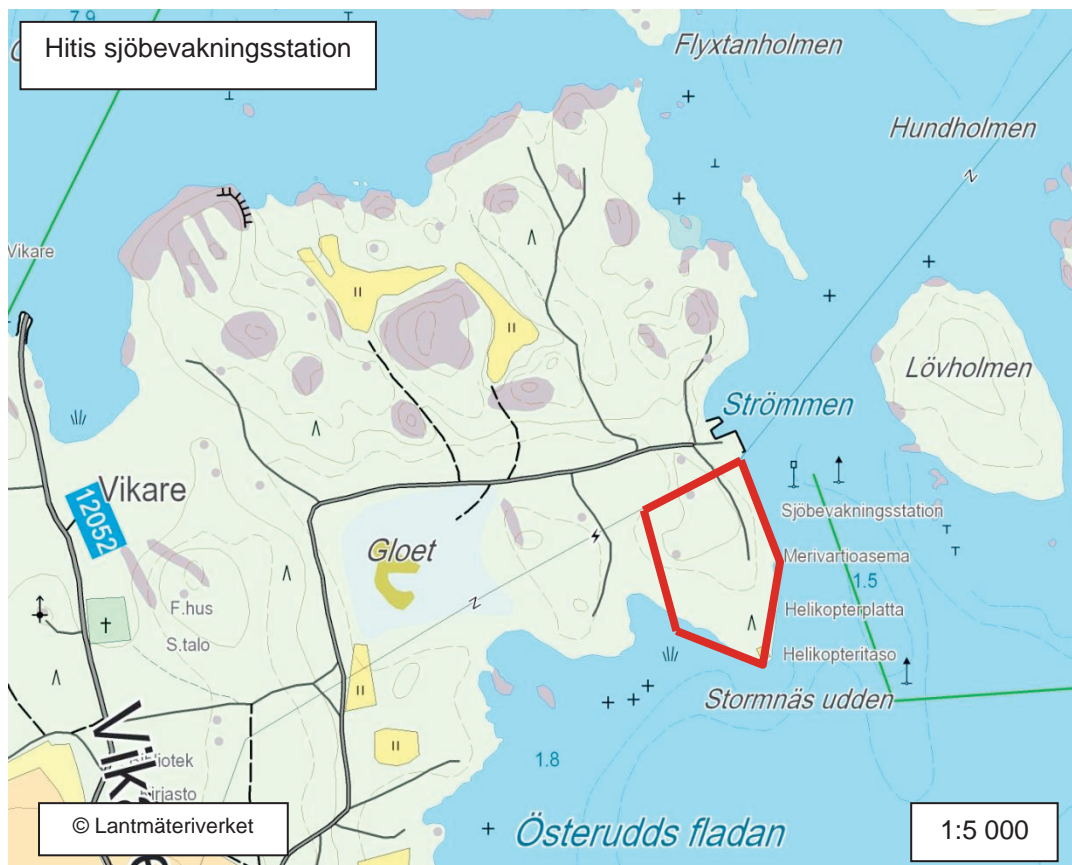
KARTA 98



Hitis sjöbevakningsstation



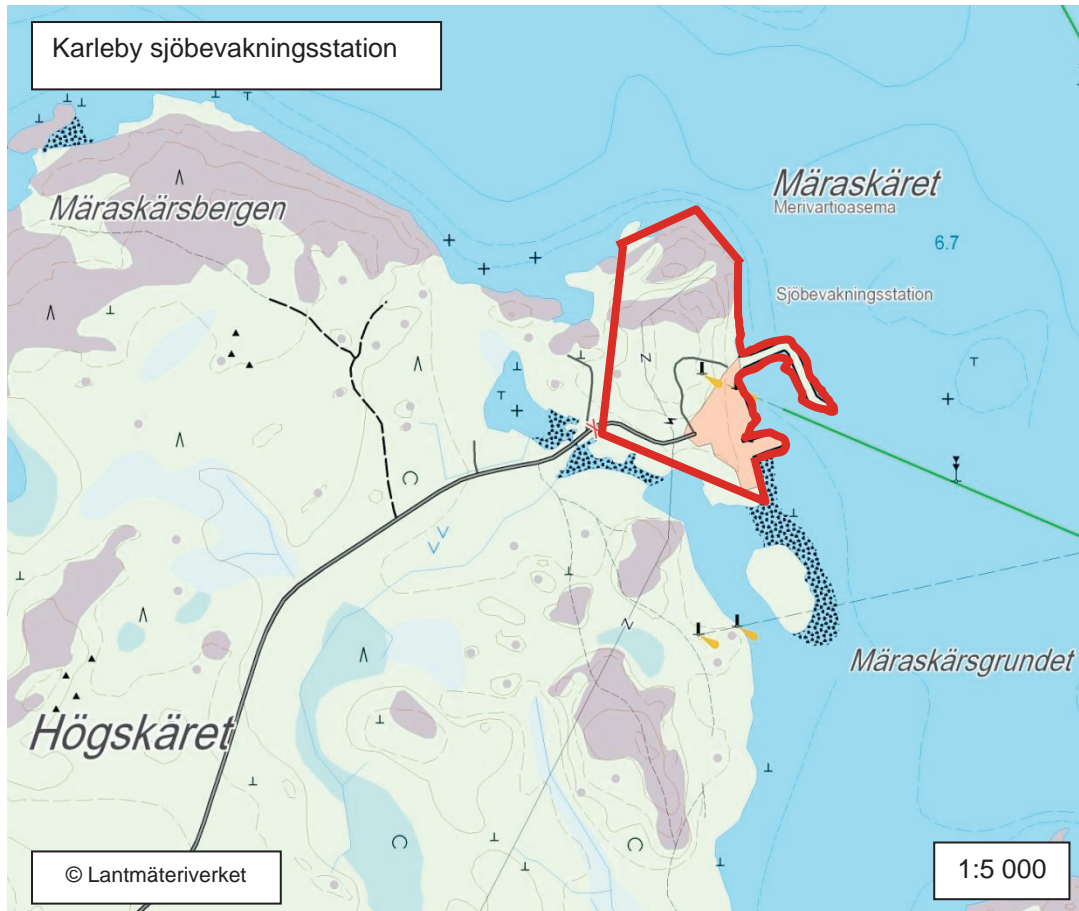
KARTA 100



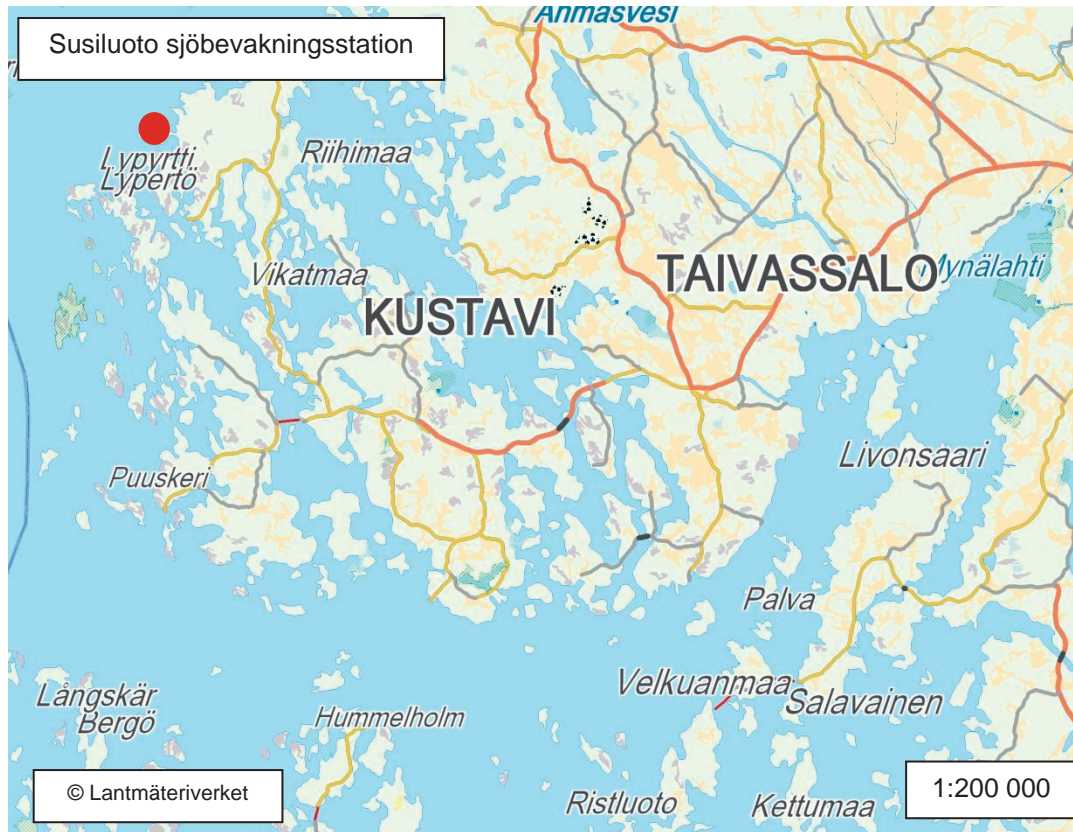
Karleby sjöbevakningsstation



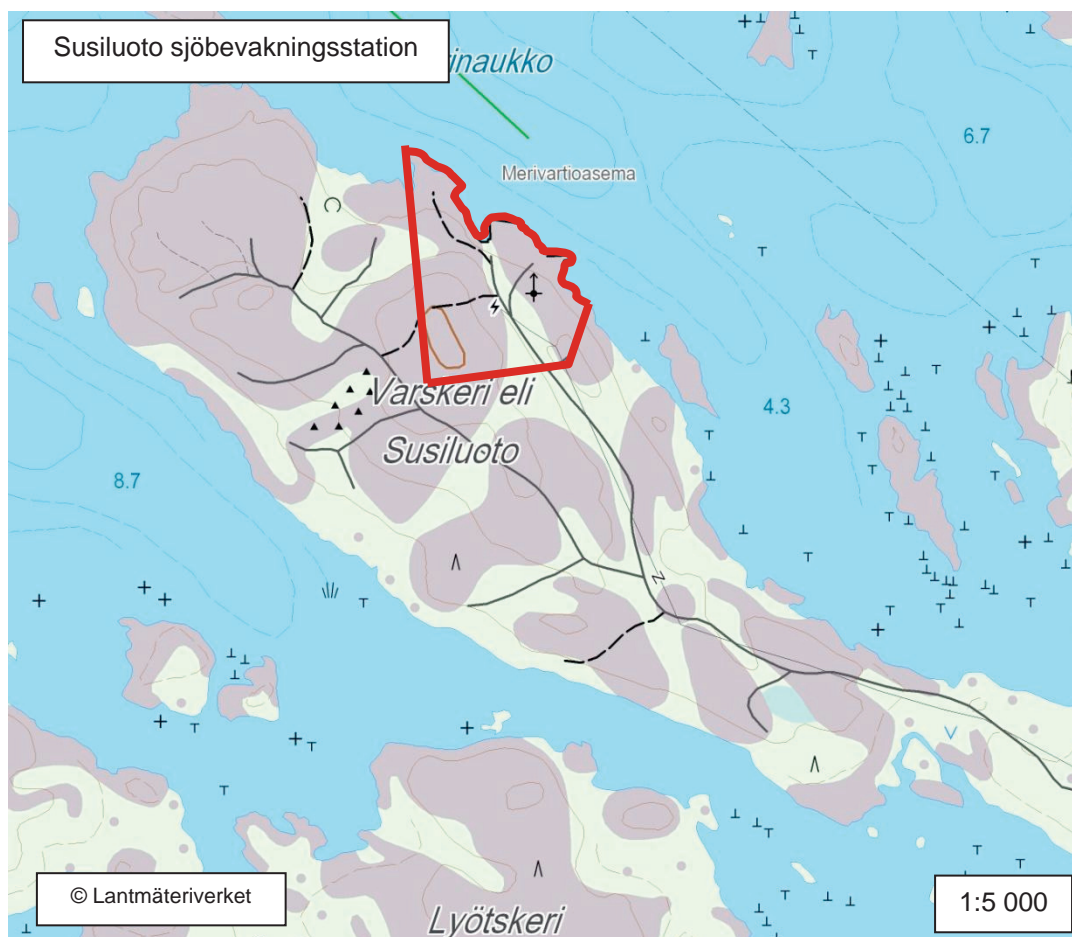
KARTA 102



Susiluoto sjöbevakningsstation



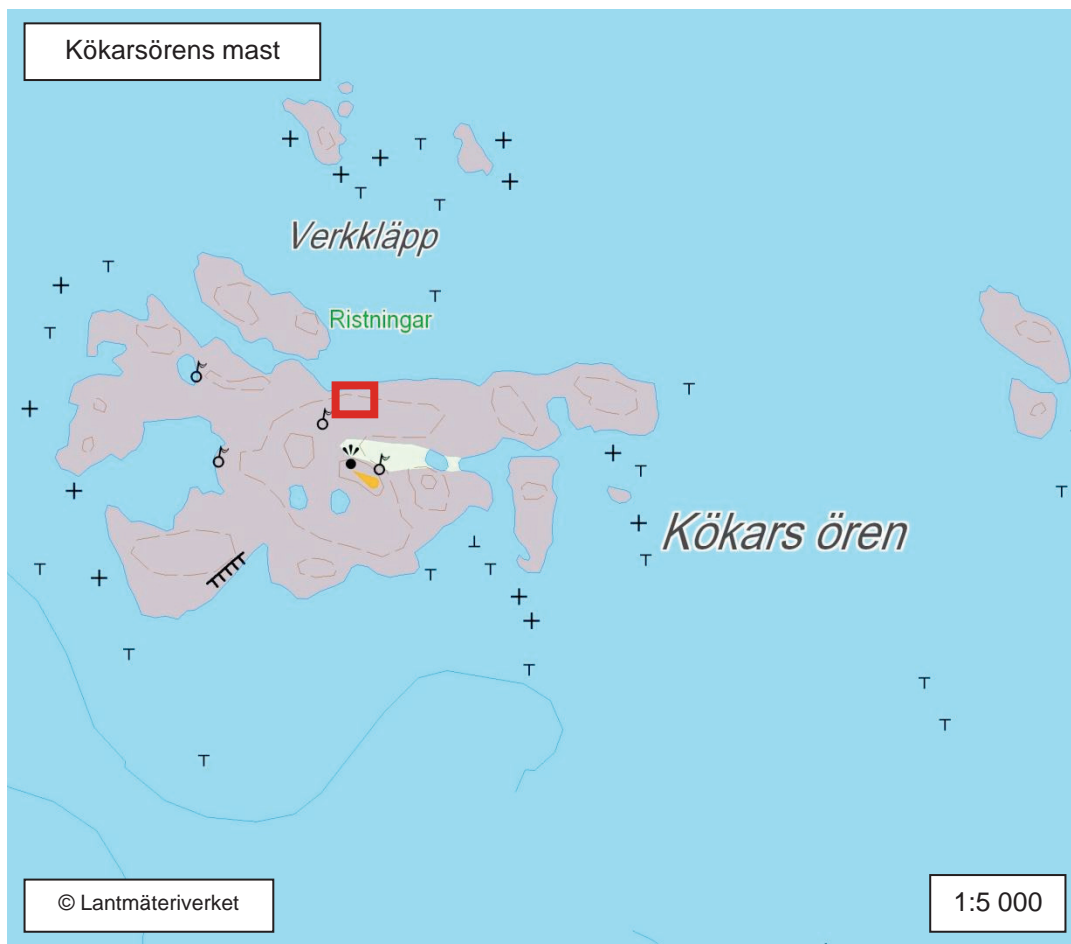
KARTA 104



Kökarsörens mast

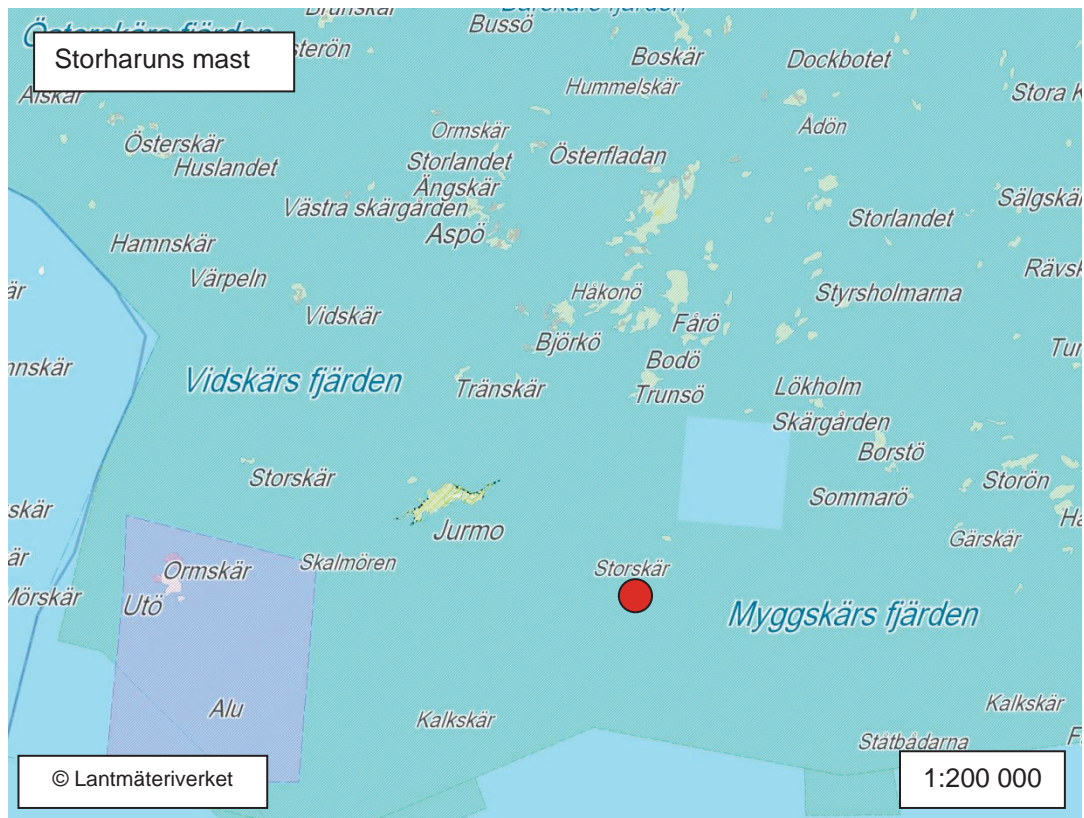


KARTA 106

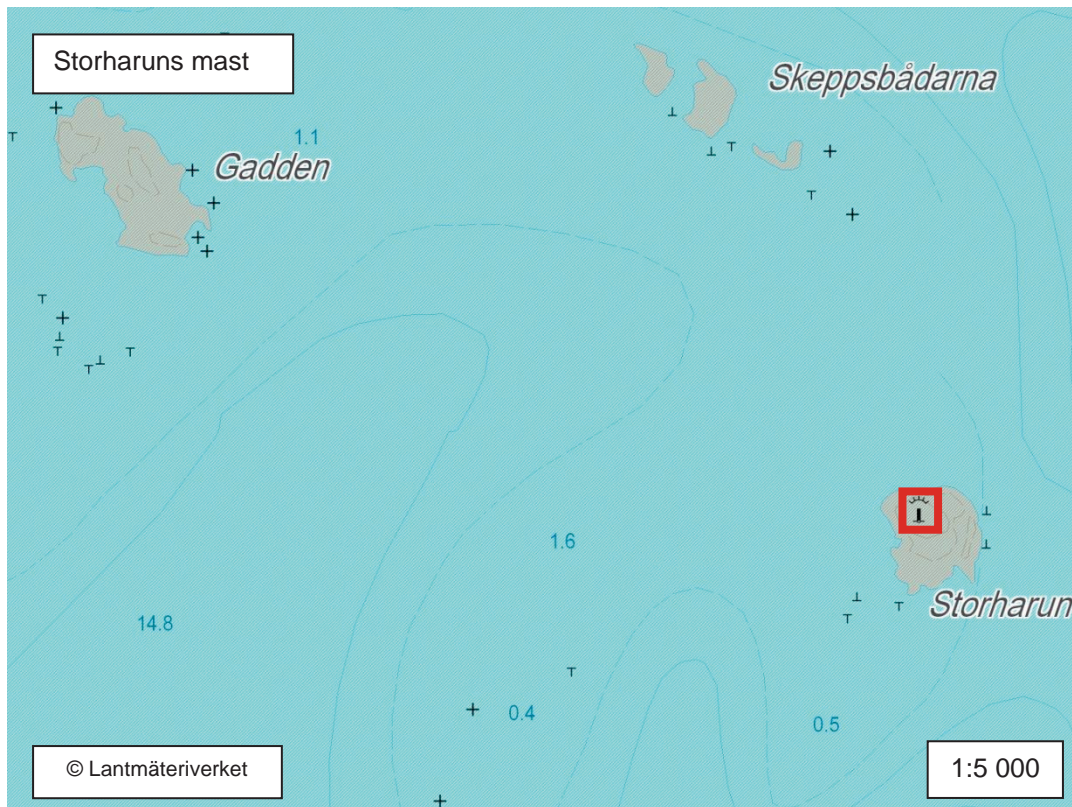


KARTA 107

Storharuns mast



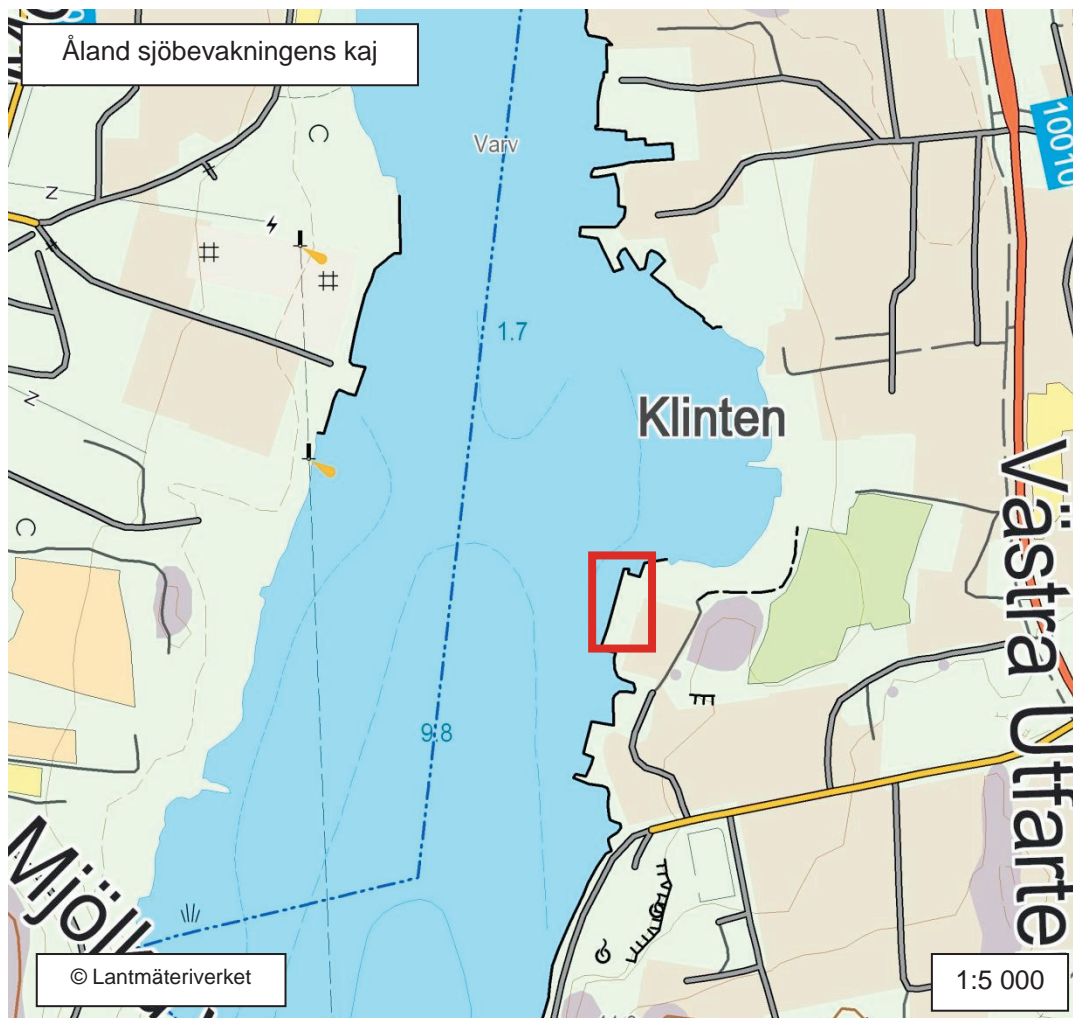
KARTA 108



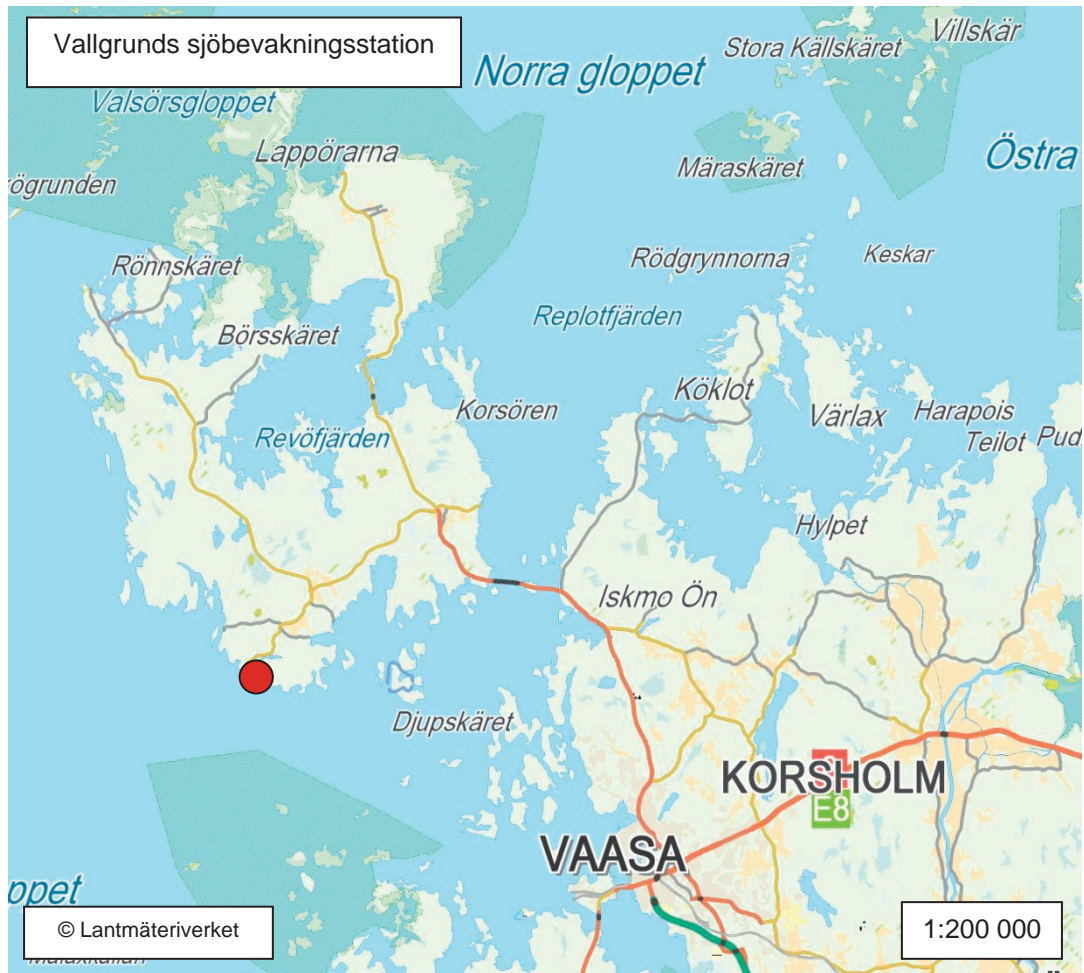
Åland sjöbevakningens kaj



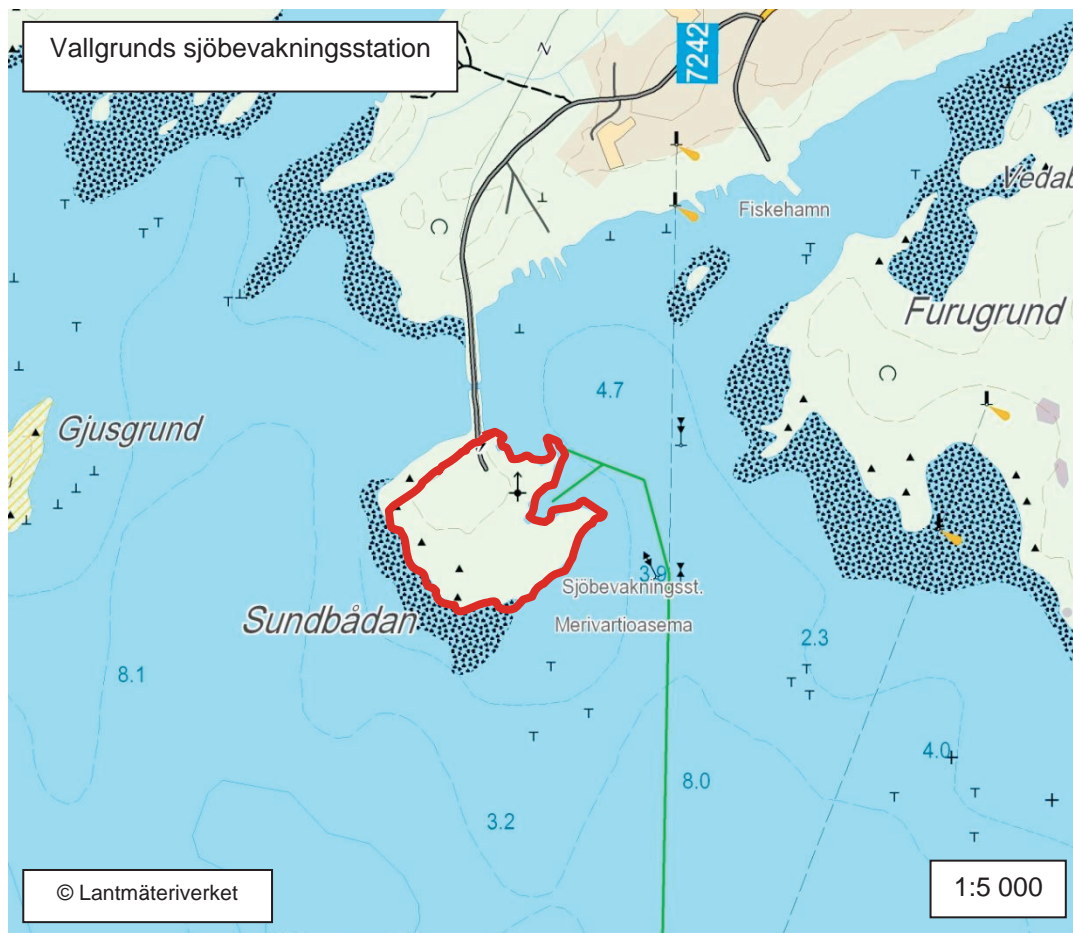
KARTA 110



Vallgrunds sjöbevakningsstation



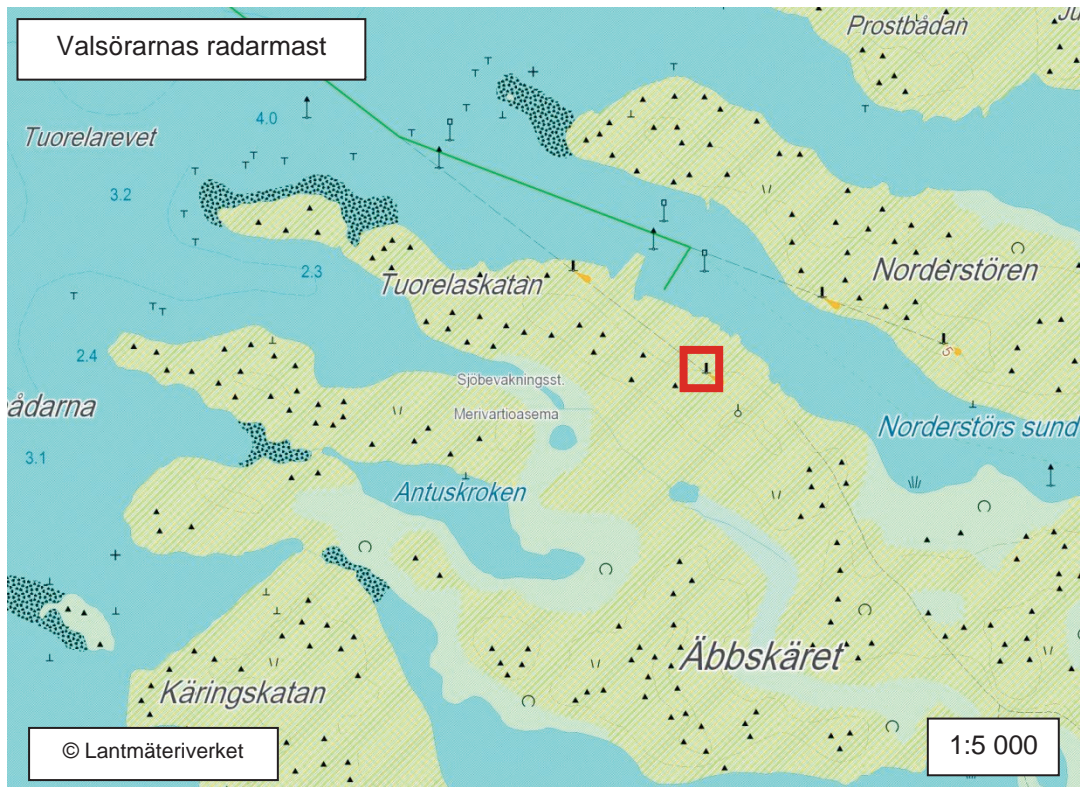
KARTA 112



Valsörarnas radarmast



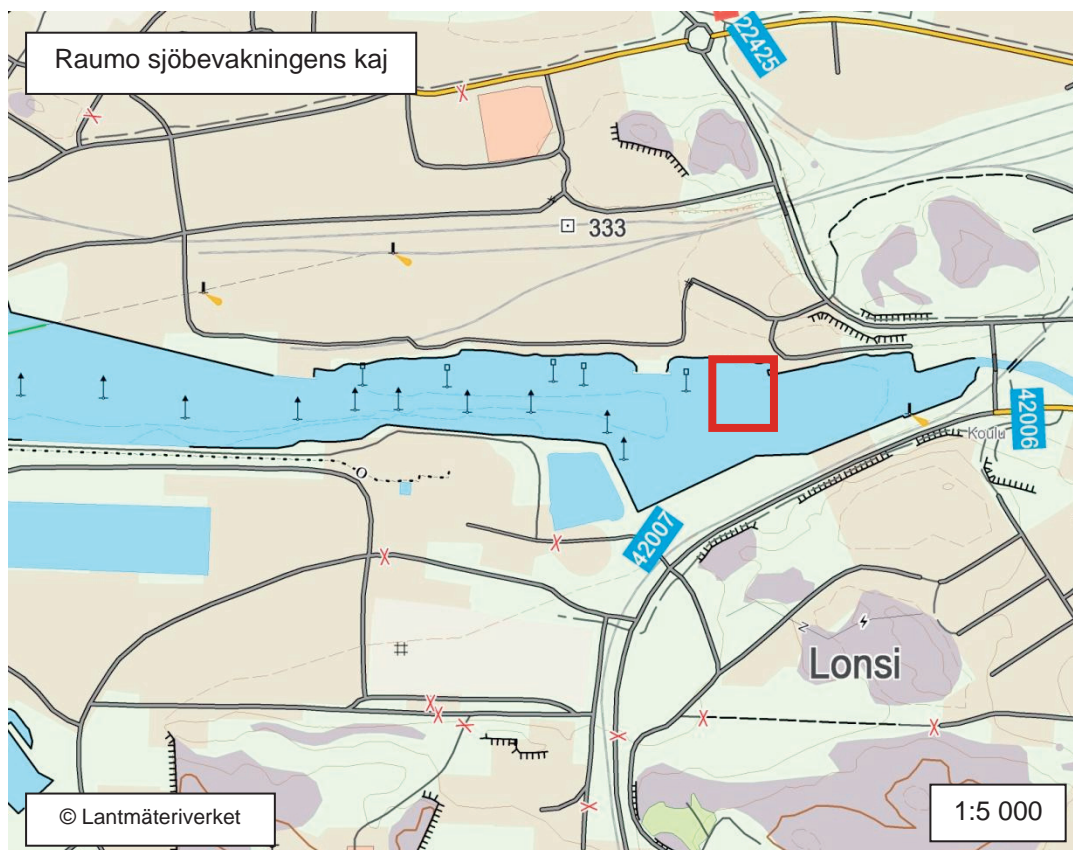
KARTA 114



Raumo sjöbevakningens kaj



KARTA 116



Saltviks radarmast



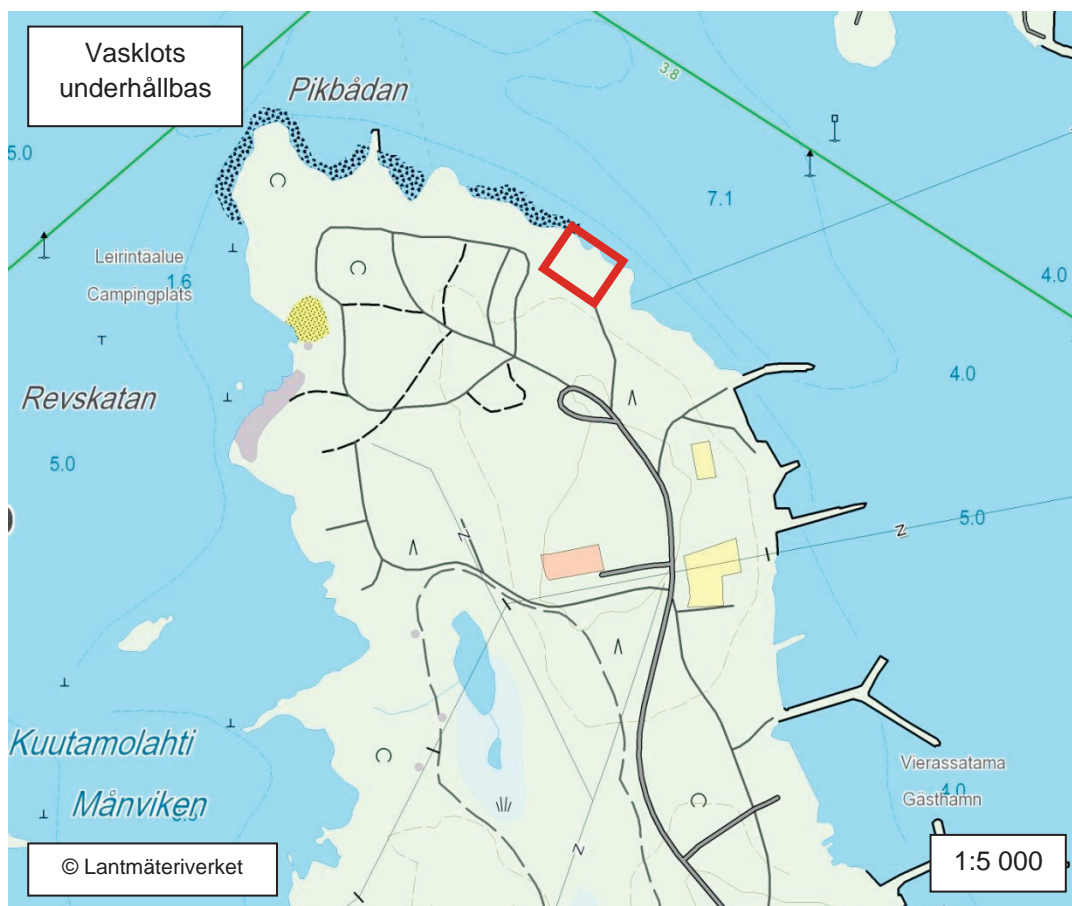
KARTA 118



Vasklots underhållbas



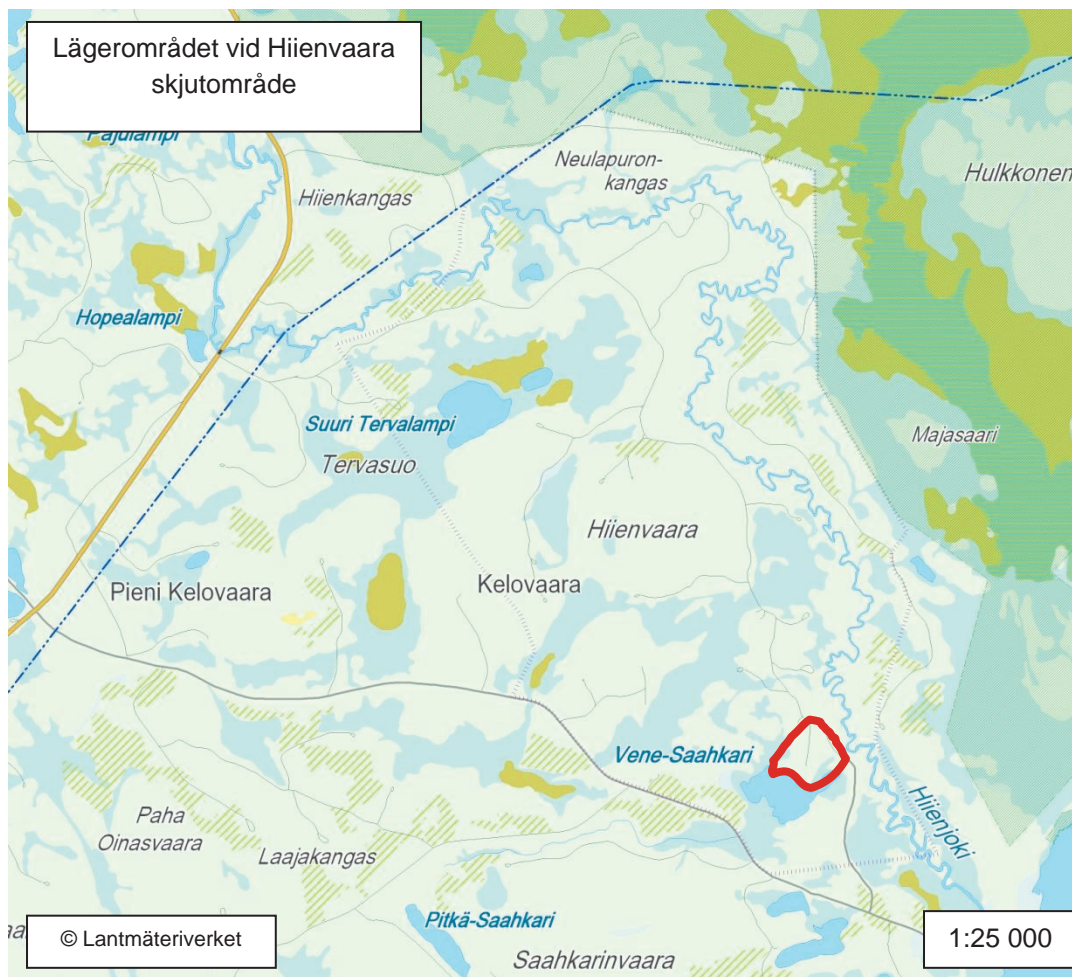
KARTA 120



Lägerområdet vid Hiienvaara skjutområde



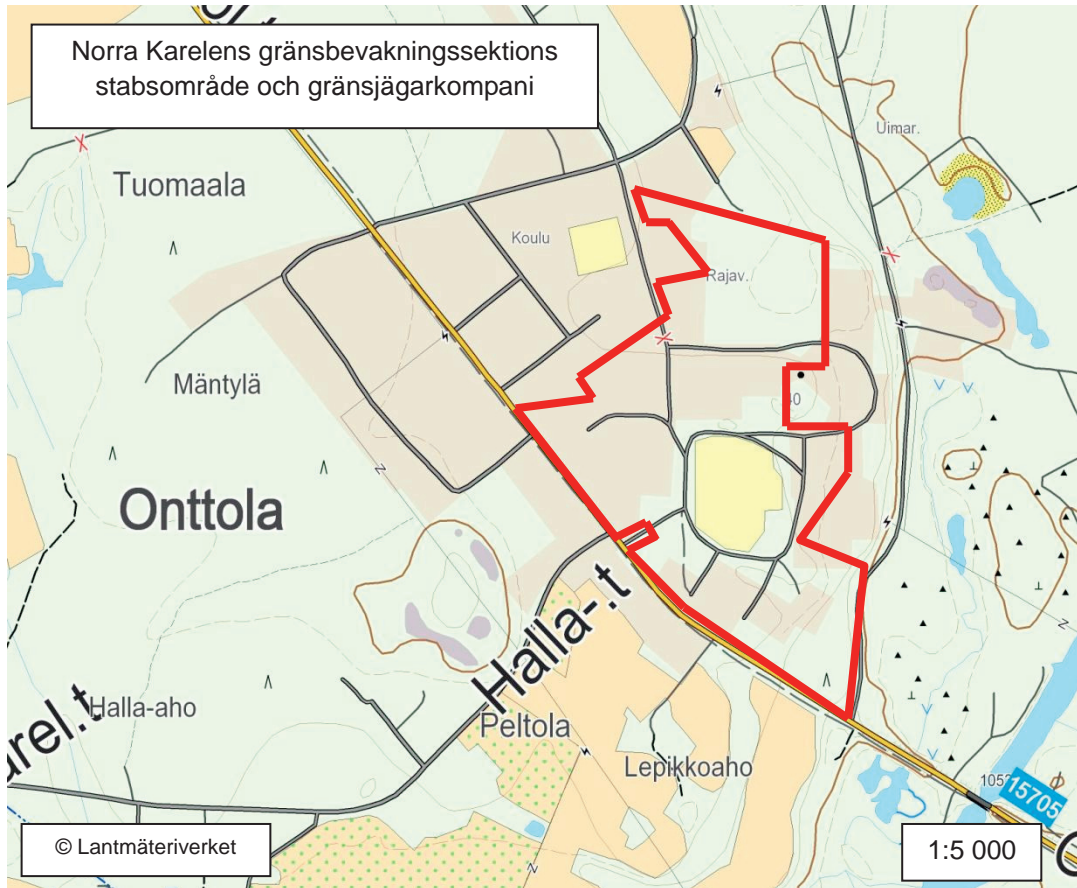
KARTA 122



Norra Karelen gränsbevakningssektions stabsområde och gränsjägarkompani



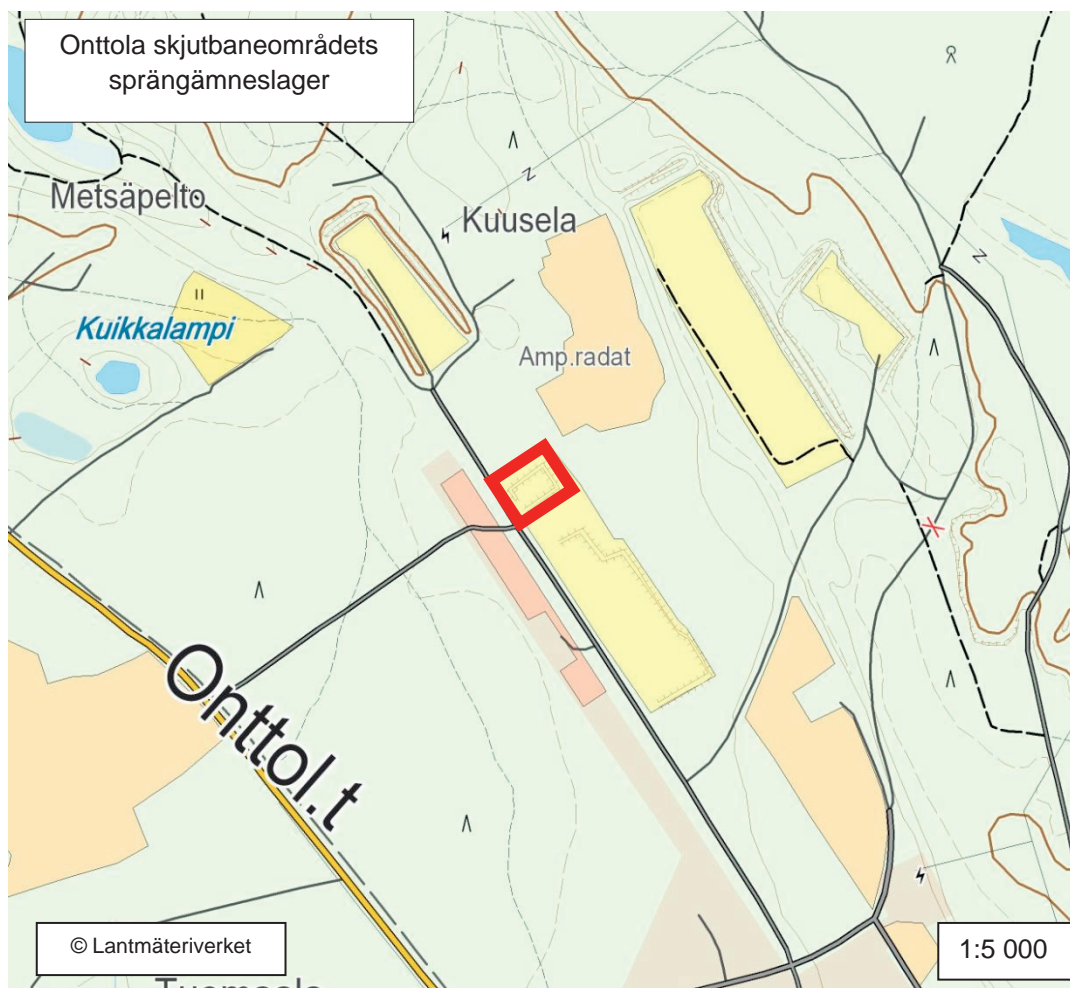
KARTA 124



Onttola skjutbaneområdets sprängämneslager



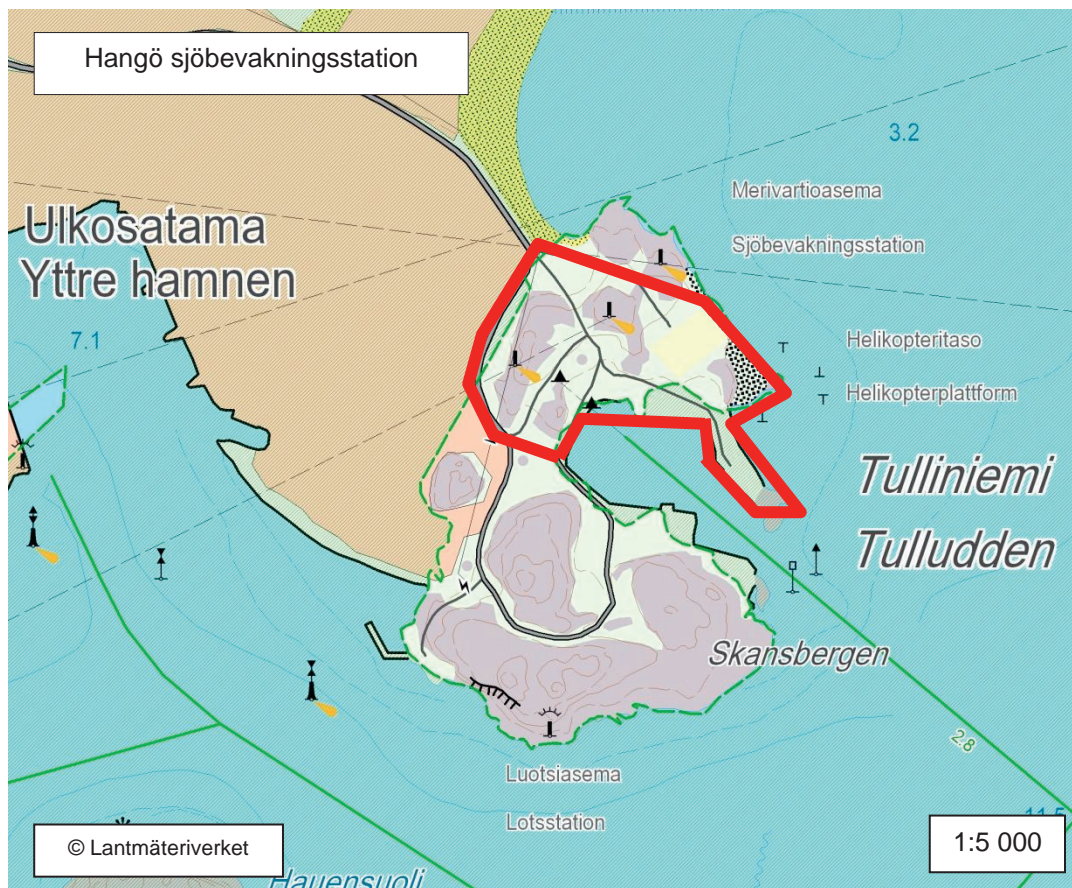
KARTA 126



Hangö sjöbevakningsstation



KARTA 128



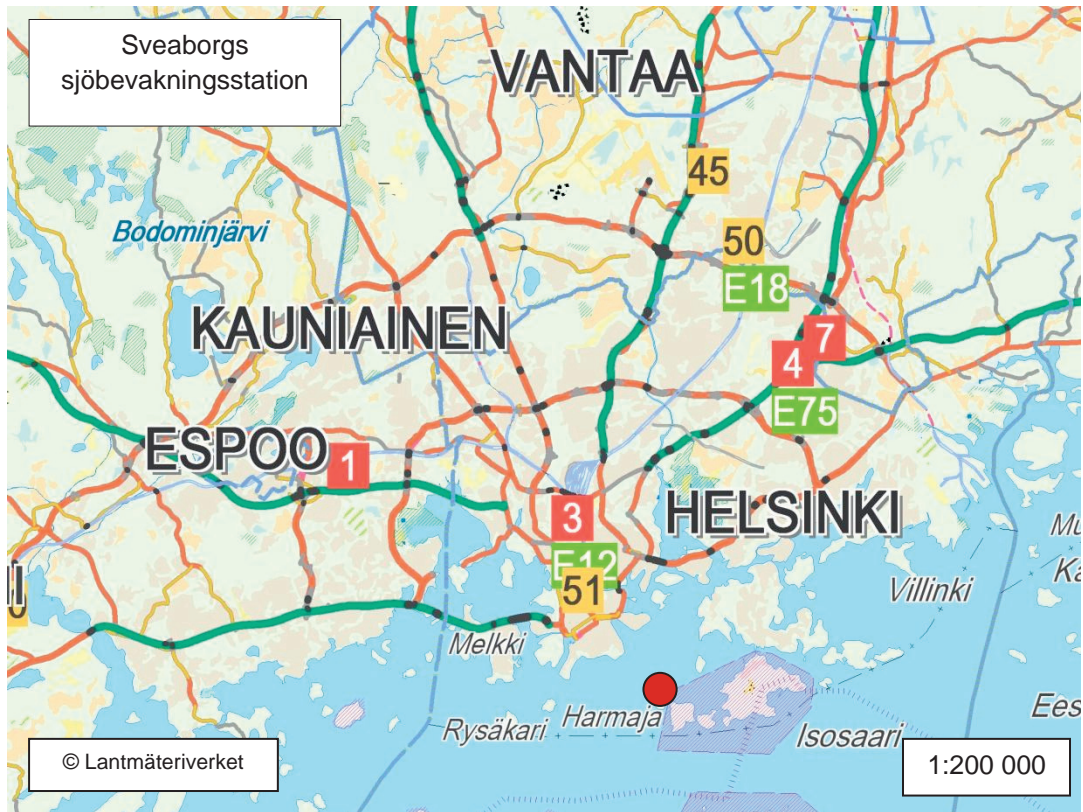
Sjöbevakningens kaj på Finska vikens sjöbevakningssektions stabsområde



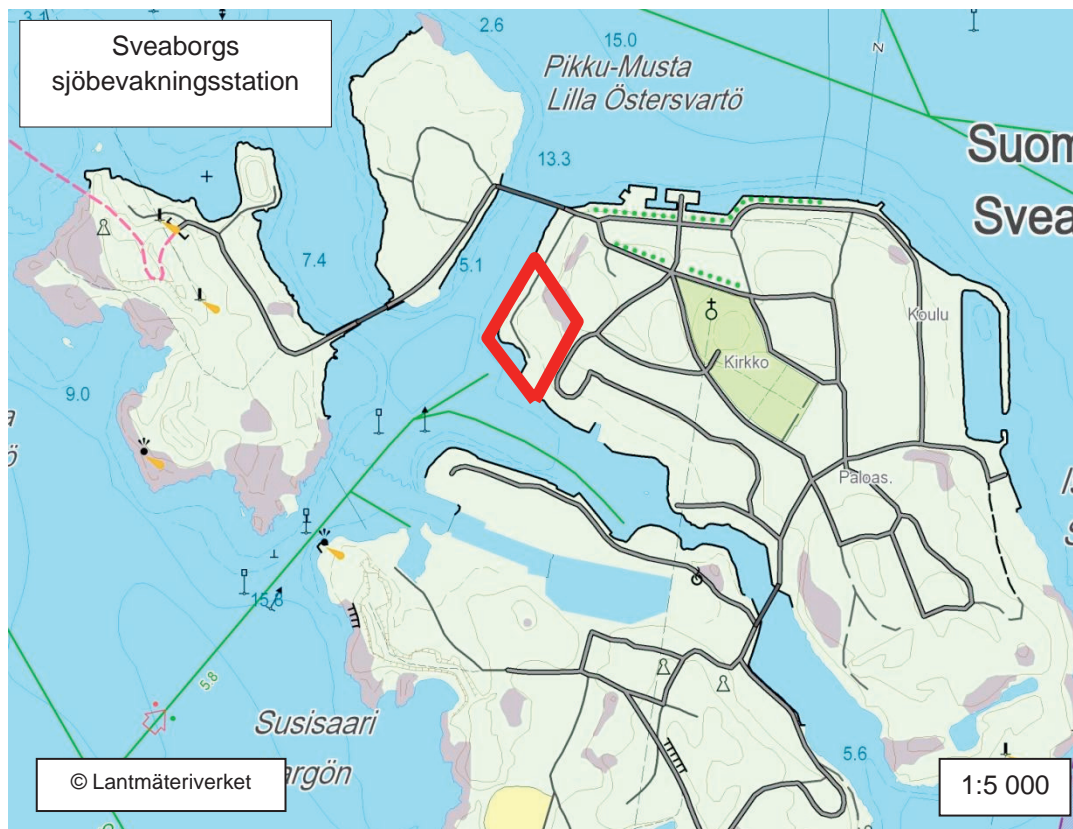
KARTA 130



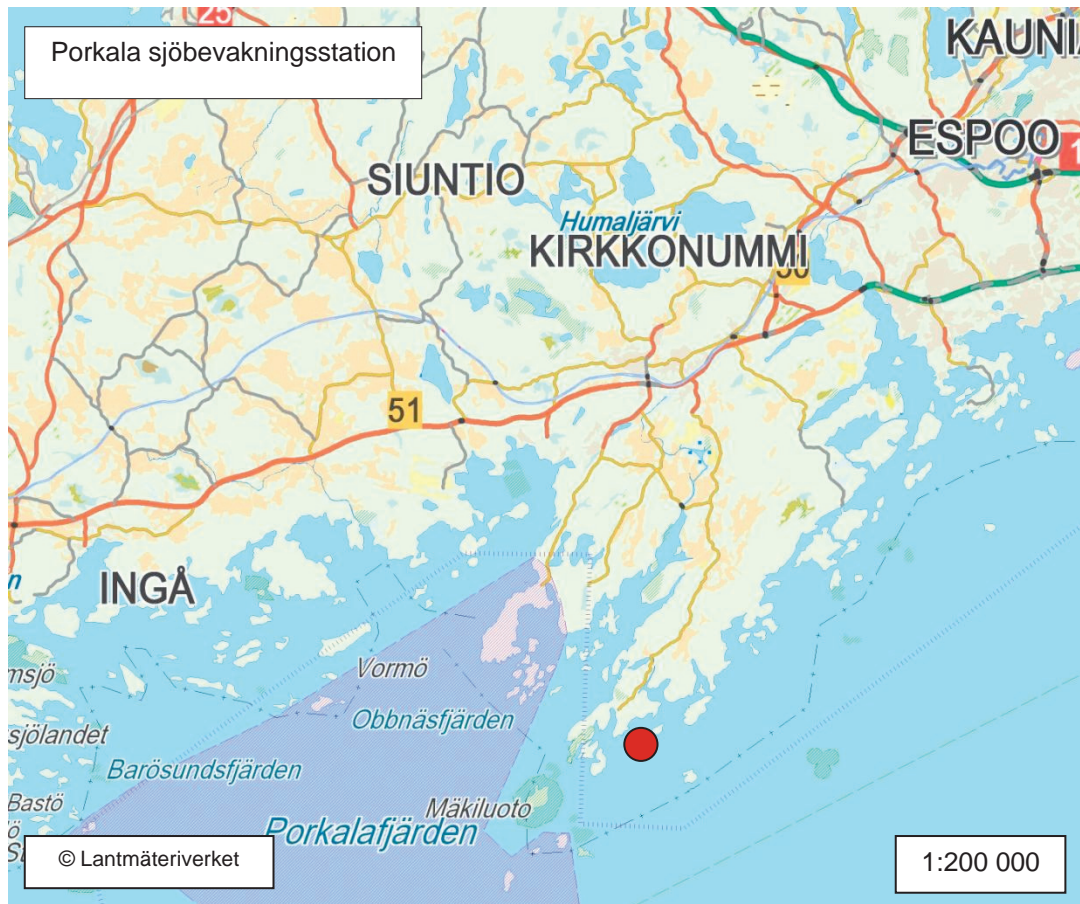
Sveaborgs sjöbevakningsstation



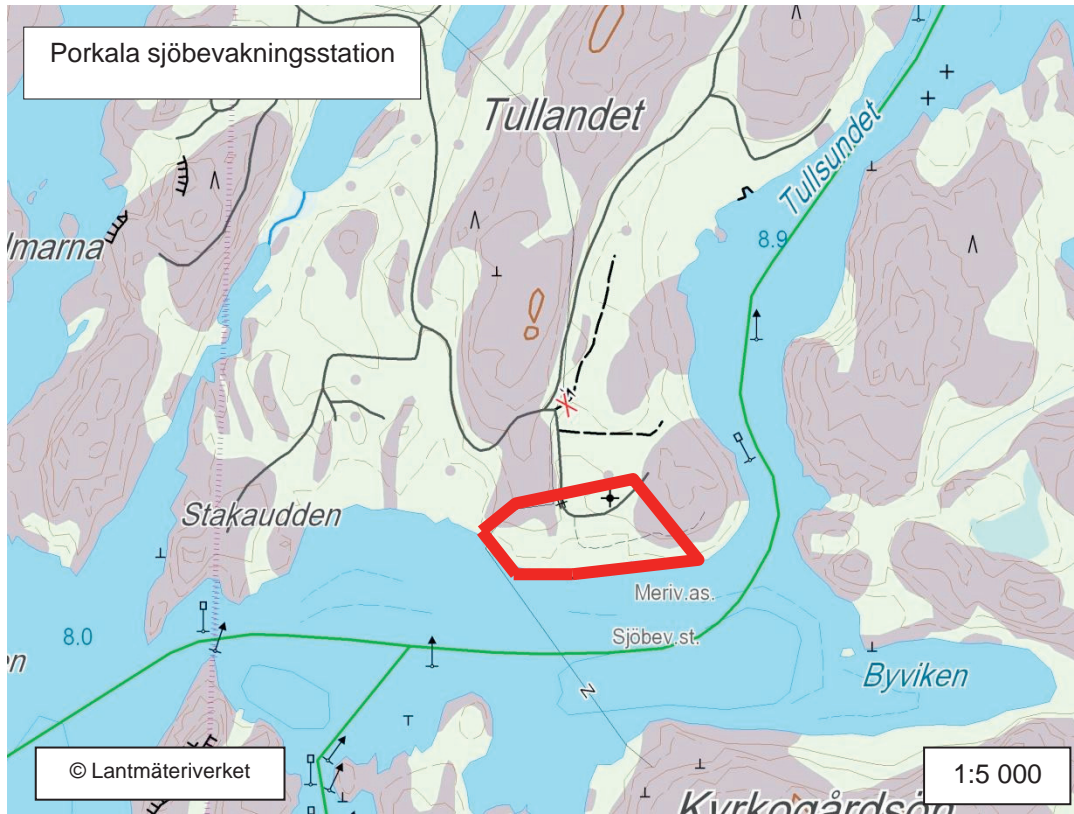
KARTA 132



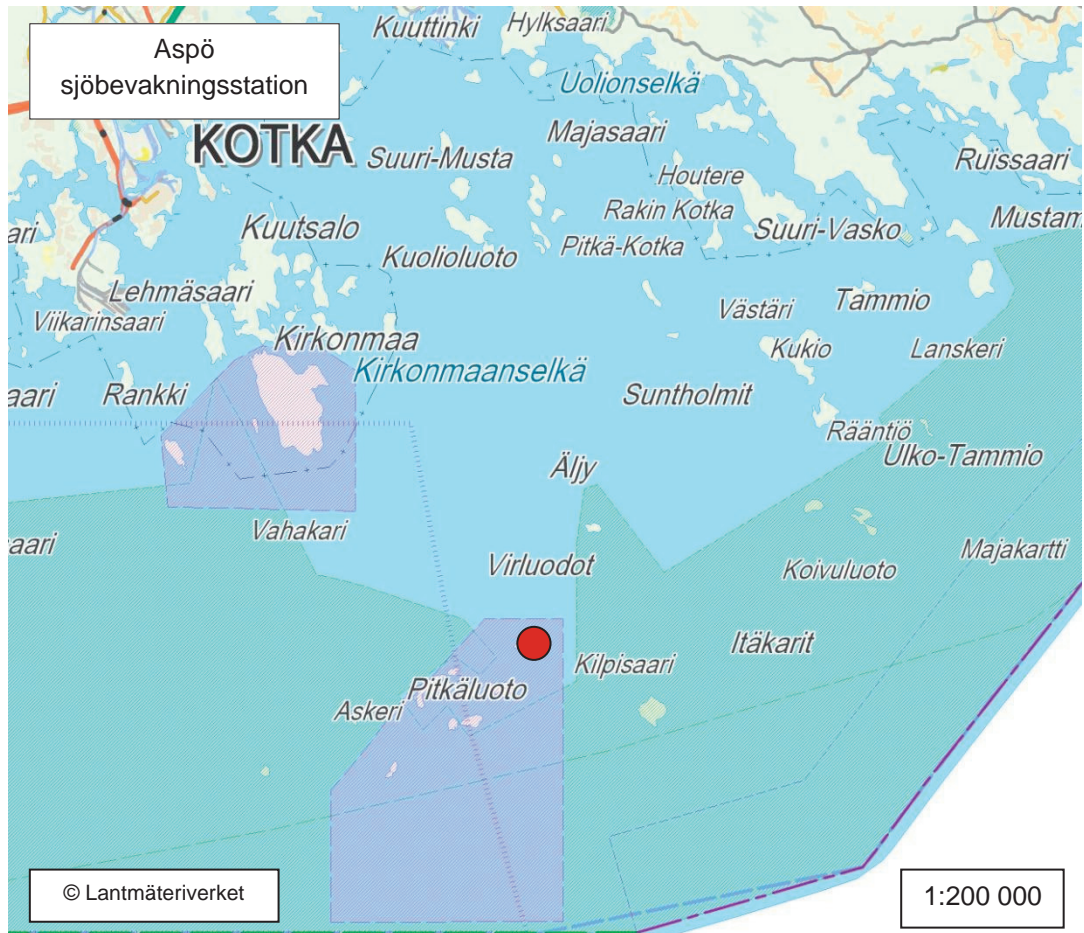
Porkala sjöbevakningsstation



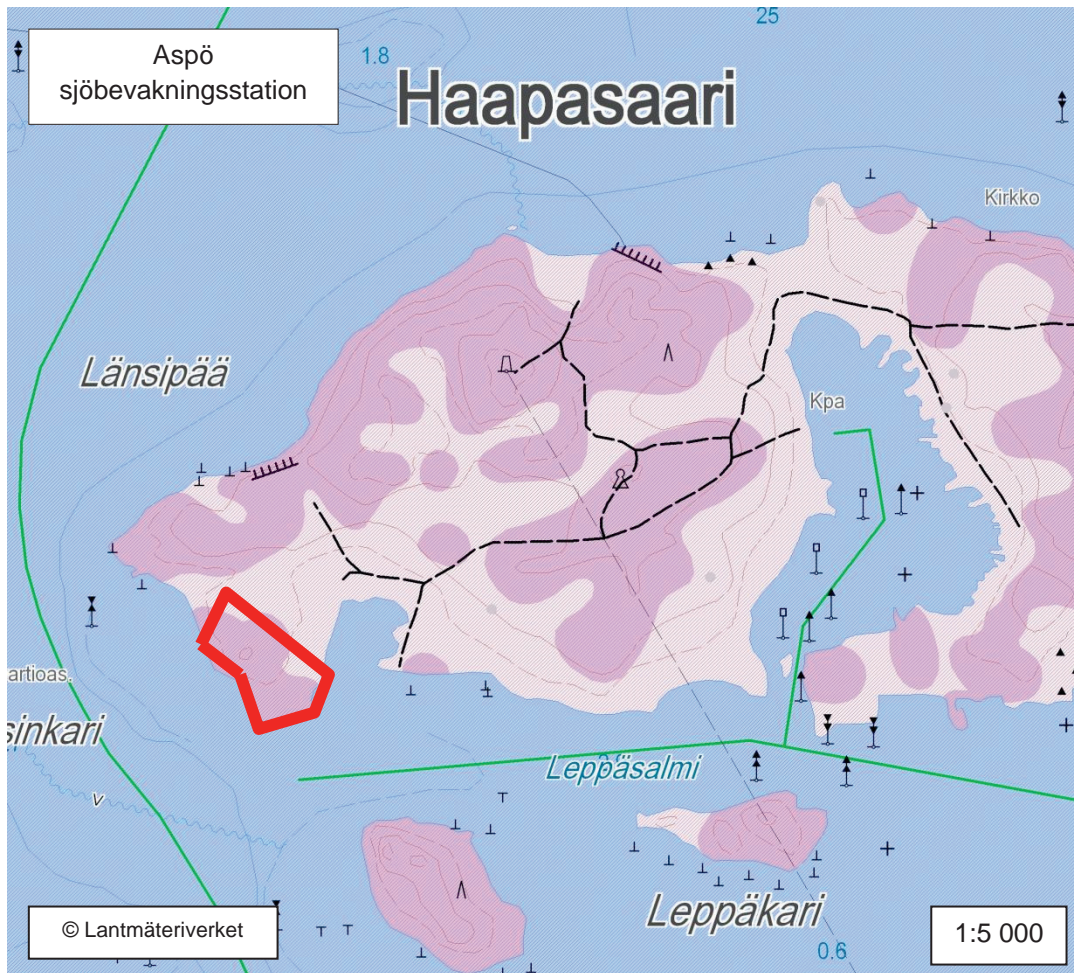
KARTA 134



Aspö sjöbevakningsstation



KARTA 136

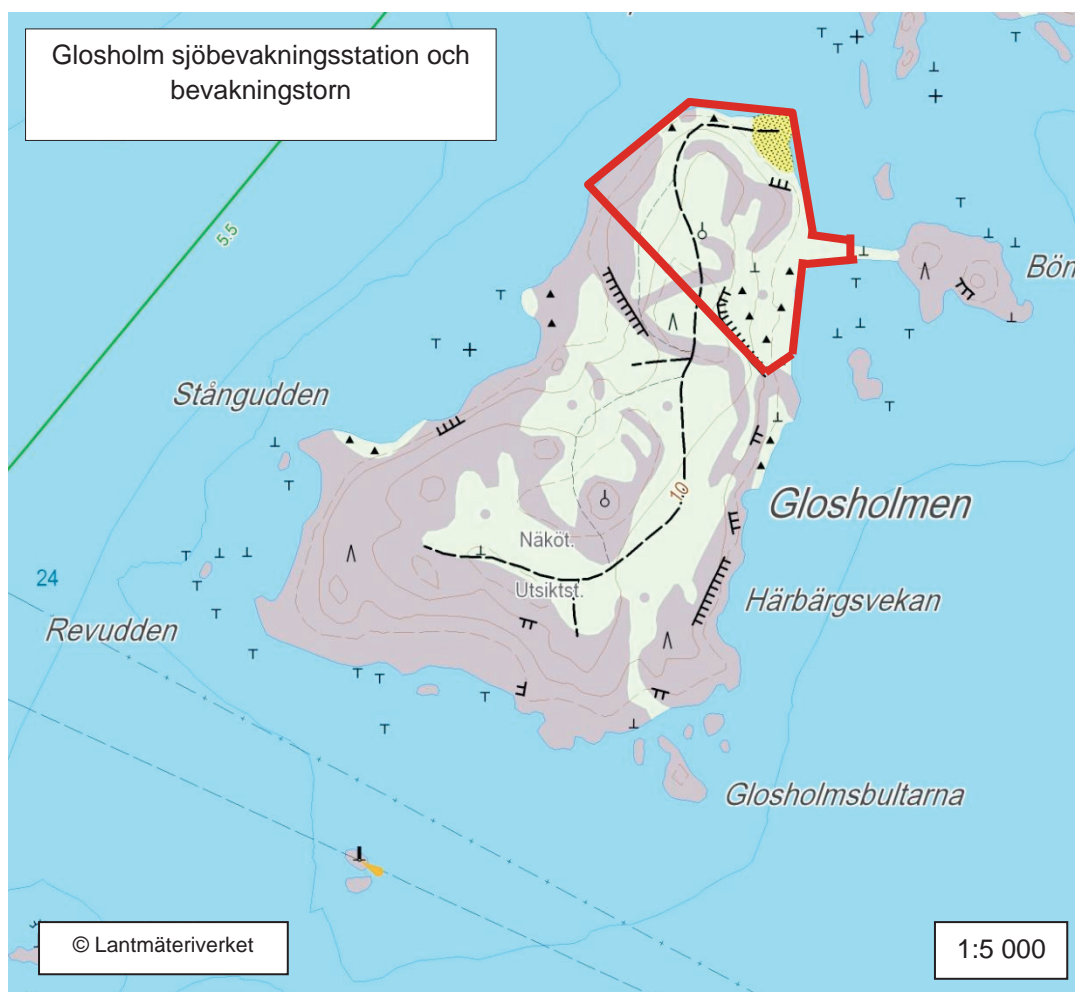


KARTA 137

Glosholm sjöbevakningsstation och bevakningstorn



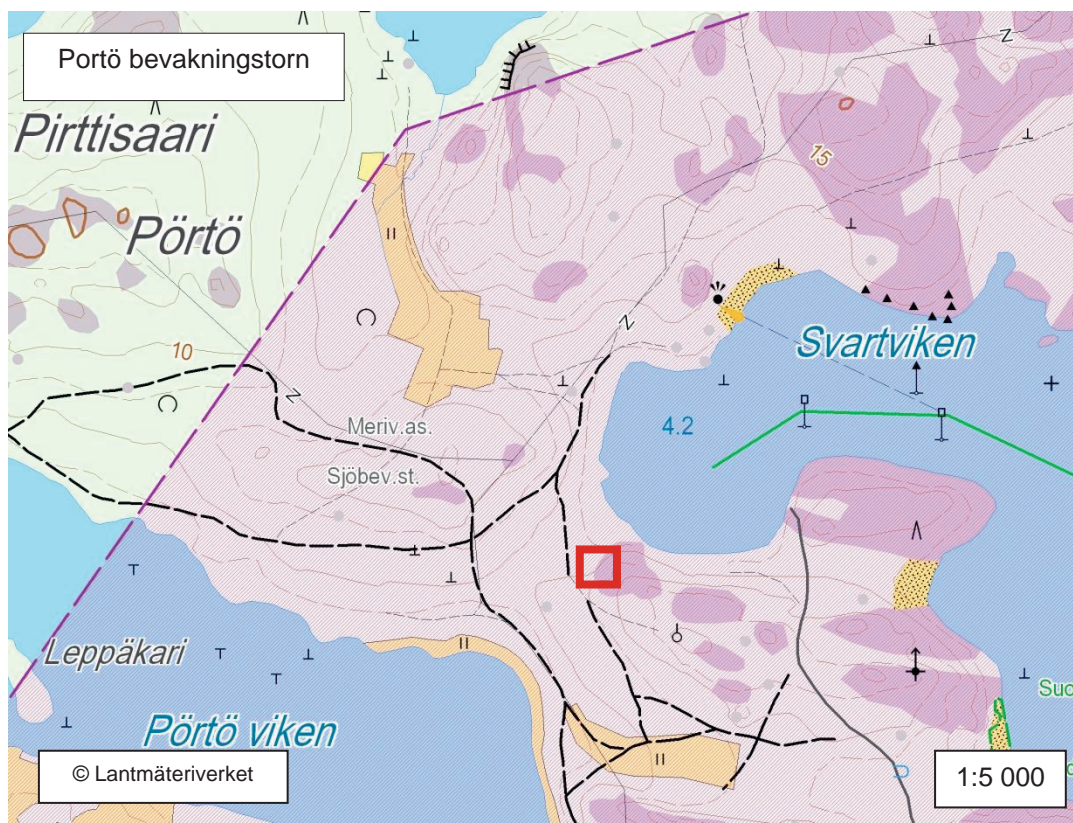
KARTA 138



Portö bevakningstorn



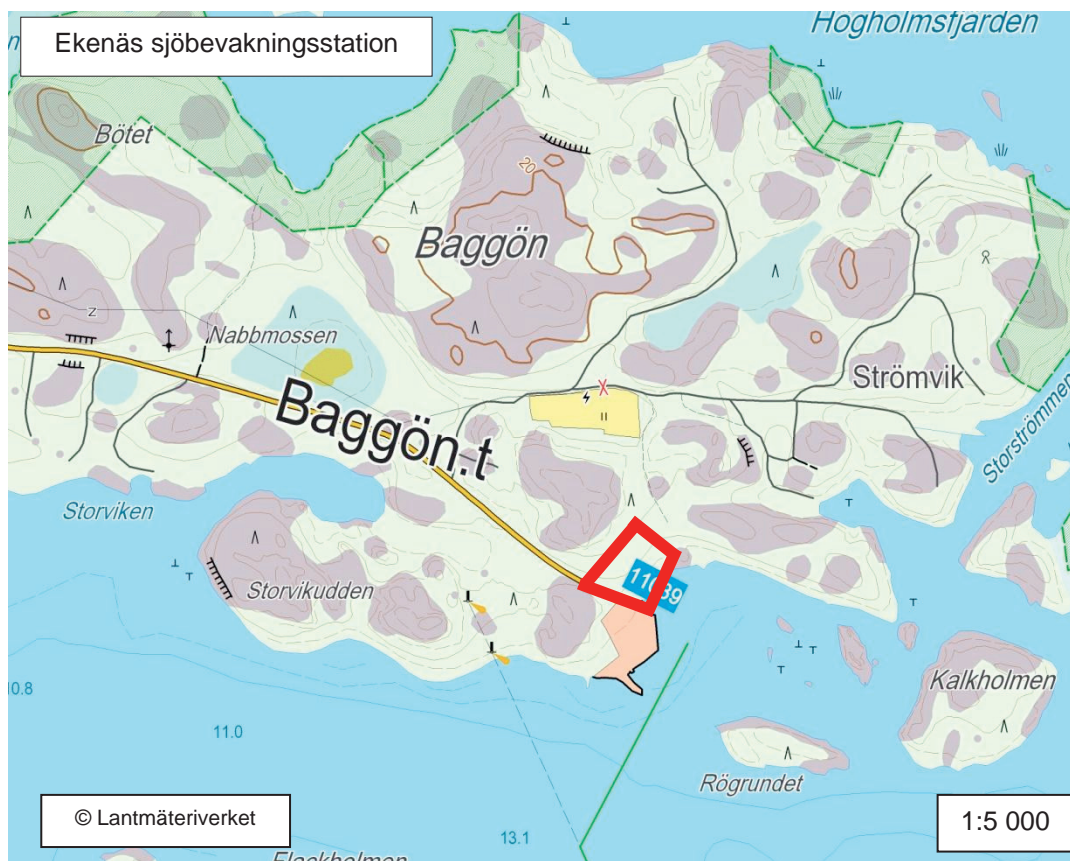
KARTA 140



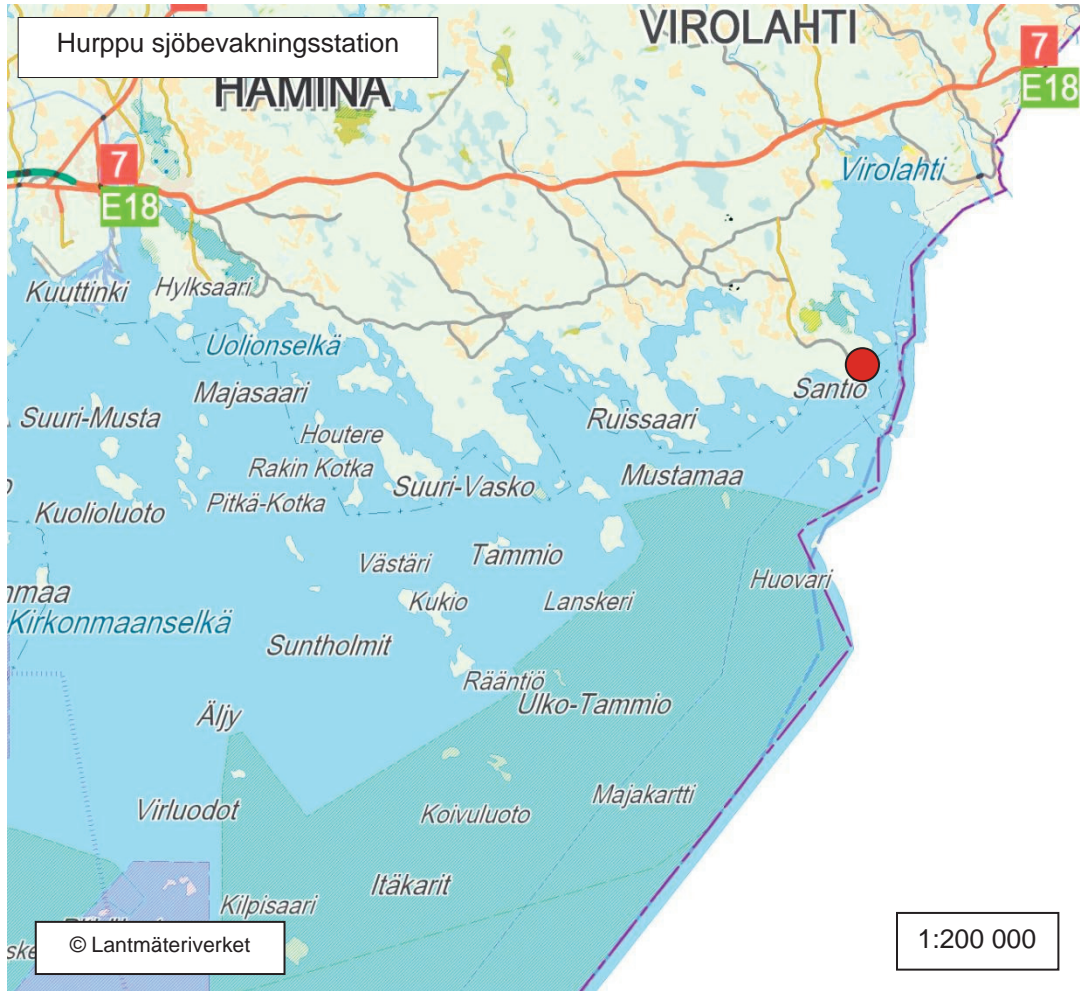
Ekenäs sjöbevakningsstation



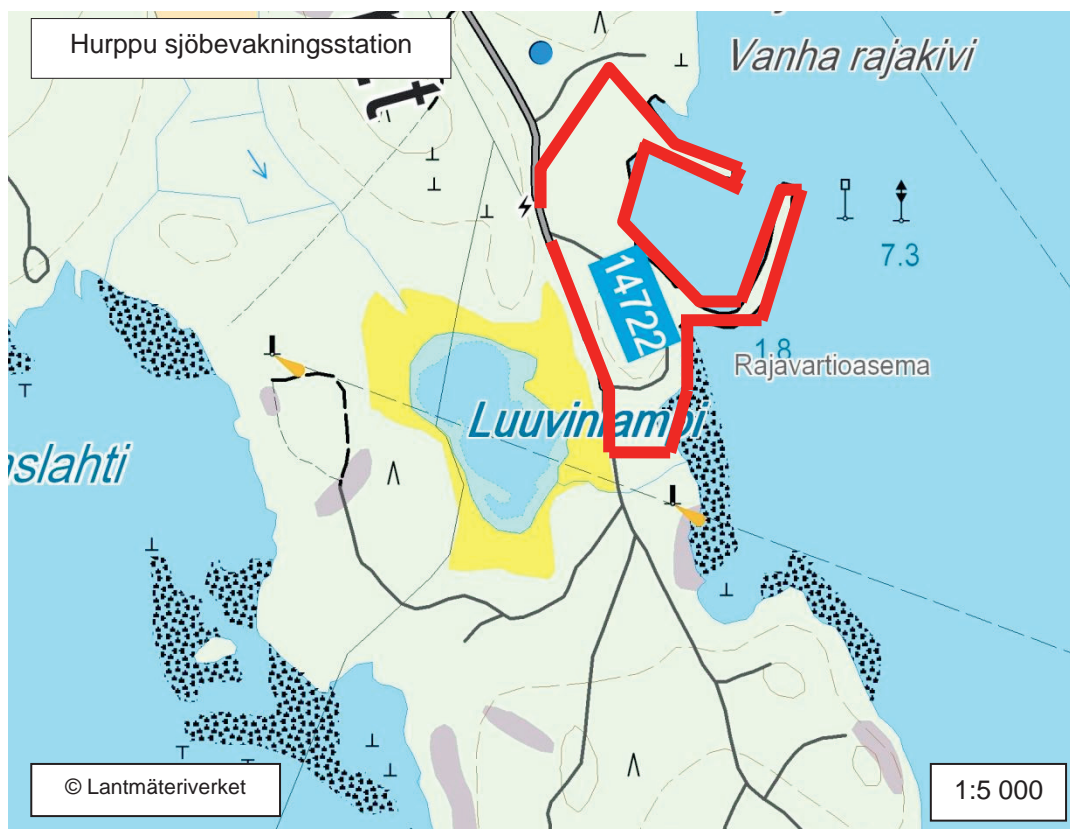
KARTA 142



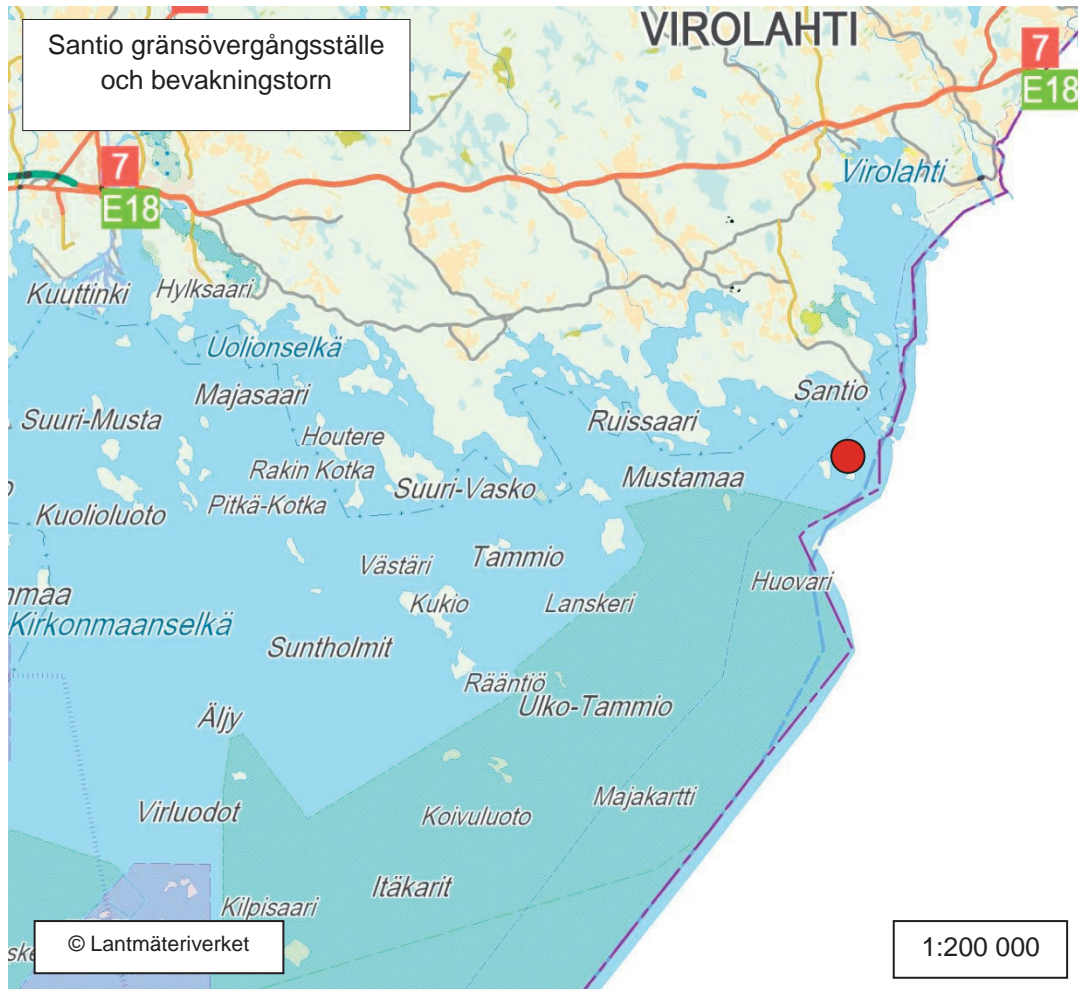
Hurppu sjöbevakningsstation



KARTA 144



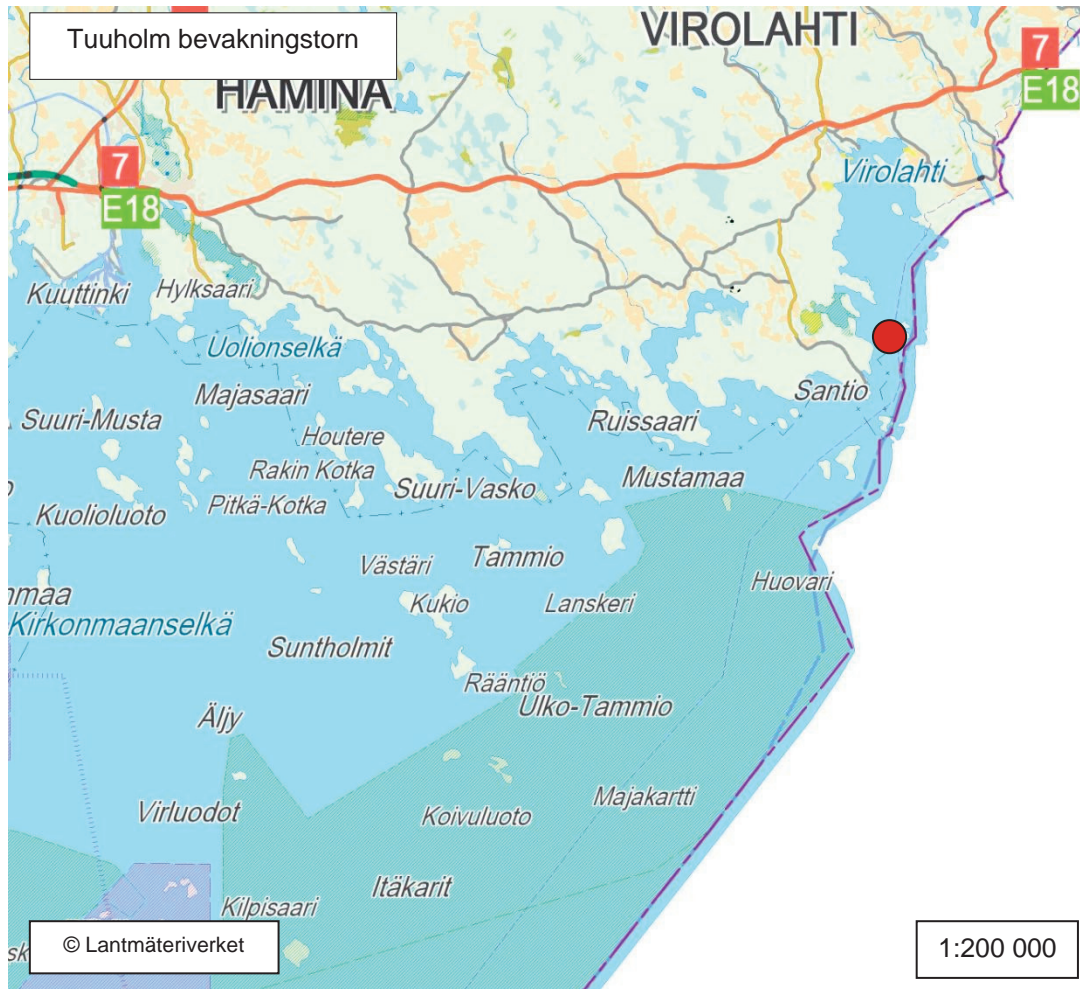
Santio gränsövergångsställe och bevakningstorn



KARTA 146



Tuuholm bevakningstorn



KARTA 148

